Arbre significatif
Quercus robur

LOCALISATION

Commune : Saint-Nazaire
Secteur : Immaculée - Nord Ouest

Parcelle : AV 1198
Adresse : 20 Allée Pierre Broussonet





DESCRIPTION

Identifiant : 1120
Elément identifié : Arbre seul
Nom latin : *Quercus robur*
Nom commun : Chêne pédonculé

Hauteur : 6 à 15 m
Âge : Adulte

Etat biologique apparent : Bon
Perspective de développement : Bonne
Contraintes :

CARACTERISTIQUES

Proximité à la Trame Verte et Bleue : Non

Morphologiques : 2
Ecologiques : 2
Historiques : 3
Contextuelles : 3



COMMENTAIRES

Arbre significatif
Quercus robur

LOCALISATION

Commune : Saint-Nazaire
Secteur : Immaculée - Nord Ouest

Parcelle : AV 1162
Adresse :

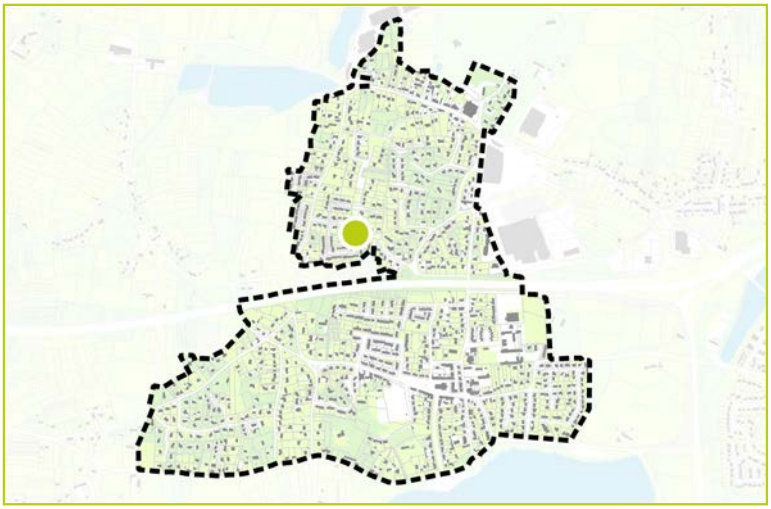

DESCRIPTION

Identifiant : 1121
Elément identifié : Arbre seul
Nom latin : *Quercus robur*
Nom commun : Chêne pédonculé

Hauteur : 6 à 15 m
Âge : Adulte

Etat biologique apparent : Bon
Perspective de développement : Limitée
Contraintes :



CARACTERISTIQUES

Proximité à la Trame Verte et Bleue : Non

Morphologiques : 2
Ecologiques : 2
Historiques : 3
Contextuelles : 3



COMMENTAIRES

Arbre significatif
Quercus robur

LOCALISATION

Commune : Saint-Nazaire
Secteur : Immaculée - Nord Ouest

Parcelle : AV 924
Adresse :

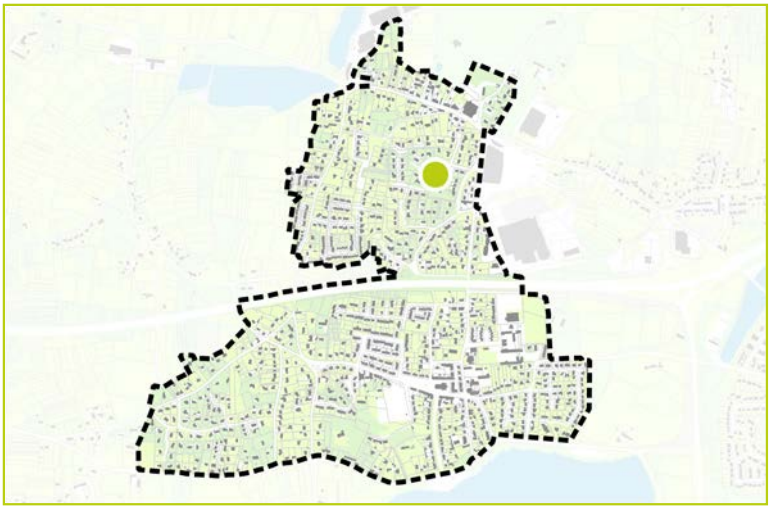

DESCRIPTION

Identifiant : 1122
Elément identifié : Groupement d'arbres
Nom latin : *Quercus robur*
Nom commun : Chêne pédonculé

Hauteur : 6 à 15 m
Âge : Adulte

Etat biologique apparent : Bon
Perspective de développement : Bonne
Contraintes :



CARACTERISTIQUES

Proximité à la Trame Verte et Bleue : Non

Morphologiques : 2
Ecologiques : 2
Historiques : 3
Contextuelles : 3



COMMENTAIRES

Arbre significatif
Quercus robur

LOCALISATION

Commune : Saint-Nazaire
Secteur : Immaculée - Nord Ouest

Parcelle : HN 667
Adresse : 17 Route de l'Etang



DESCRIPTION

Identifiant : 1123
Elément identifié : Arbre seul
Nom latin : *Quercus robur*
Nom commun : Chêne pédonculé

Hauteur : 6 à 15 m
Âge : Adulte

Etat biologique apparent : Bon
Perspective de développement : Bonne
Contraintes :



CARACTERISTIQUES

Proximité à la Trame Verte et Bleue : Oui

Morphologiques : 2
Ecologiques : 2
Historiques : 3
Contextuelles : 4



COMMENTAIRES

Arbre significatif
Quercus robur

LOCALISATION

Commune : Saint-Nazaire
Secteur : Immaculée - Nord Ouest

Parcelle : AV 579
Adresse : 7 Rue du Clos de l'Etang

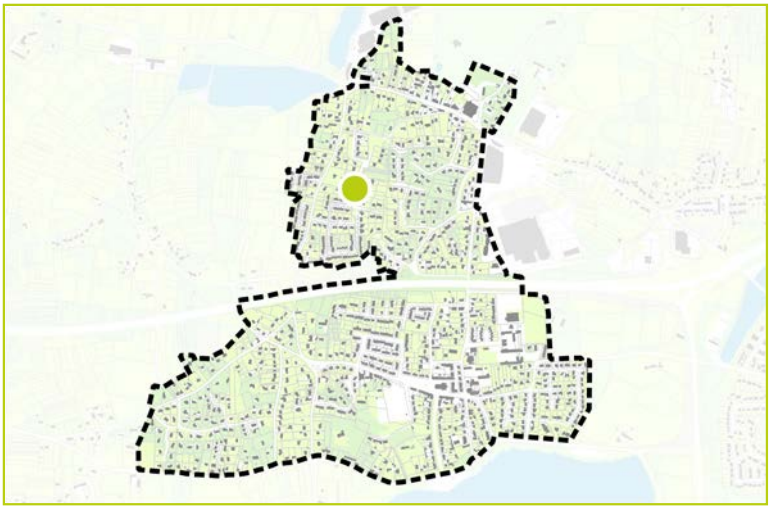

DESCRIPTION

Identifiant : 1124
Elément identifié : Groupement d'arbres
Nom latin : *Quercus robur*
Nom commun : Chene pédonculé

Hauteur : 6 à 15 m
Âge : Adulte

Etat biologique apparent : Bon
Perspective de développement : Limitée
Contraintes :



CARACTERISTIQUES

Proximité à la Trame Verte et Bleue : Non

Morphologiques : 2
Ecologiques : 2
Historiques : 4
Contextuelles : 4



COMMENTAIRES

Arbre identifié
Prunus cersus

LOCALISATION

Commune : Saint-Nazaire
Secteur : Immaculée - Nord Ouest

Parcelle : AV 371
Adresse : 6 Rue du Clos de l'Etang

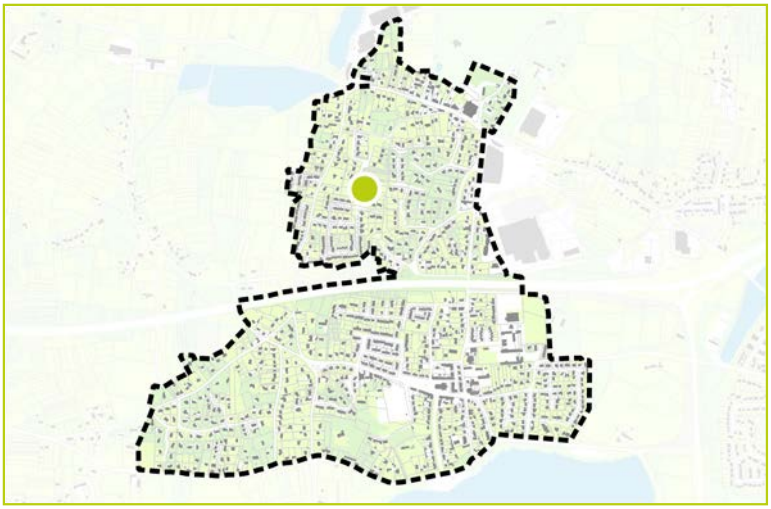

DESCRIPTION

Identifiant : 1125
Elément identifié : Arbre seul
Nom latin : *Prunus cersus*
Nom commun : Cerisier

Hauteur : 0 à 6 m
Âge : Adulte

Etat biologique apparent : Bon
Perspective de développement : Bonne
Contraintes :



CARACTERISTIQUES

Proximité à la Trame Verte et Bleue : Non

Morphologiques : 2
Ecologiques : 2
Historiques : 2
Contextuelles : 2



COMMENTAIRES

Arbre significatif
Quercus robur

LOCALISATION

Commune : Saint-Nazaire
Secteur : Immaculée - Nord Ouest

Parcelle : AV 582
Adresse : 14 Allée Pierre Belon



DESCRIPTION

Identifiant : 1126
Elément identifié : Arbre seul
Nom latin : *Quercus robur*
Nom commun : Chêne pédonculé

Hauteur : 6 à 15 m
Âge : Adulte

Etat biologique apparent : Bon
Perspective de développement : Bonne
Contraintes :



CARACTERISTIQUES

Proximité à la Trame Verte et Bleue : Non

Morphologiques : 2
Ecologiques : 2
Historiques : 4
Contextuelles : 3



COMMENTAIRES

Arbre identifié
Quercus robur

LOCALISATION

Commune : Saint-Nazaire
Secteur : Immaculée - Nord Ouest

Parcelle : AV 1247
Adresse : 12 Allée André Michaux

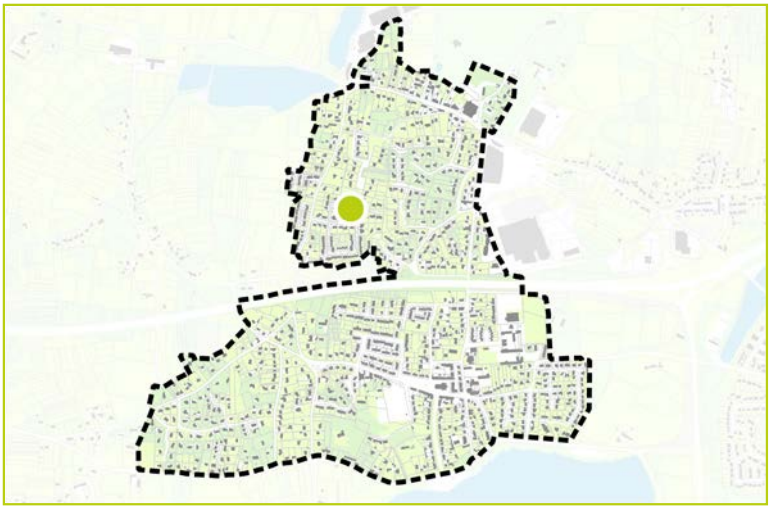

DESCRIPTION

Identifiant : 1127
Elément identifié : Arbre seul
Nom latin : *Quercus robur*
Nom commun : Chêne pédonculé

Hauteur : 6 à 15 m
Âge : Adulte

Etat biologique apparent : Bon
Perspective de développement : Limitée
Contraintes :



CARACTERISTIQUES

Proximité à la Trame Verte et Bleue : Non

Morphologiques : 1
Ecologiques : 2
Historiques : 3
Contextuelles : 3



COMMENTAIRES

Arbre significatif
Quercus robur

LOCALISATION

Commune : Saint-Nazaire
Secteur : Immaculée - Nord Ouest

Parcelle : AV 476
Adresse : 14 Rue de l'Ile du Bignon

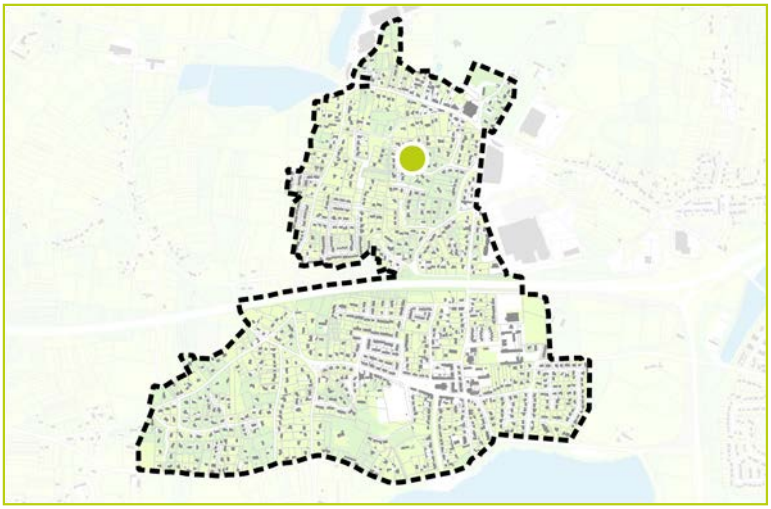

DESCRIPTION

Identifiant : 1128
Elément identifié : Groupement d'arbres
Nom latin : *Quercus robur*
Nom commun : Chêne pédonculé

Hauteur : 6 à 15 m
Âge : Adulte

Etat biologique apparent : Bon
Perspective de développement : Limitée
Contraintes :



CARACTERISTIQUES

Proximité à la Trame Verte et Bleue : Non

Morphologiques : 2
Ecologiques : 2
Historiques : 3
Contextuelles : 2



COMMENTAIRES

Arbre significatif
Quercus robur

LOCALISATION

Commune : Saint-Nazaire
Secteur : Immaculée - Nord Ouest

Parcelle : AV 494
Adresse :

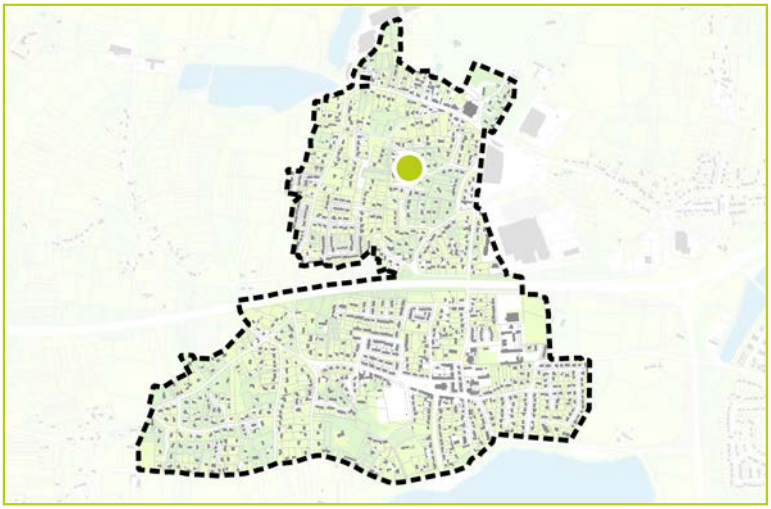

DESCRIPTION

Identifiant : 1129
Elément identifié : Groupement d'arbres
Nom latin : *Quercus robur*
Nom commun : Chêne pédonculé

Hauteur : 6 à 15 m
Âge : Adulte

Etat biologique apparent : Bon
Perspective de développement : Bonne
Contraintes :



CARACTERISTIQUES

Proximité à la Trame Verte et Bleue : Non

Morphologiques : 2
Ecologiques : 3
Historiques : 3
Contextuelles : 2



COMMENTAIRES

Arbre significatif
Quercus robur

LOCALISATION

Commune : Saint-Nazaire
Secteur : Immaculée - Nord Ouest

Parcelle : AV 1230
Adresse : 1 Allée Gaston Bonnier

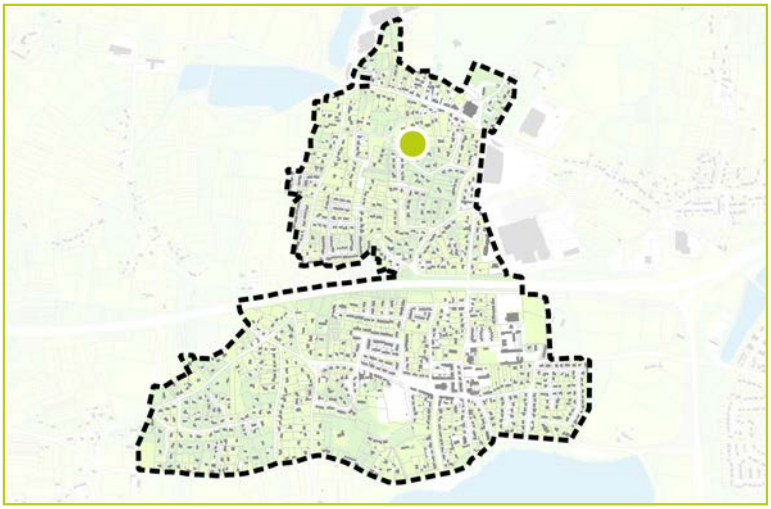

DESCRIPTION

Identifiant : 1130
Elément identifié : Arbre seul
Nom latin : *Quercus robur*
Nom commun : Chêne pédonculé

Hauteur : 6 à 15 m
Âge : Adulte

Etat biologique apparent : Bon
Perspective de développement : Limitée
Contraintes :



CARACTERISTIQUES

Proximité à la Trame Verte et Bleue : Non

Morphologiques : 2
Ecologiques : 2
Historiques : 4
Contextuelles : 4



COMMENTAIRES

En lien avec l'alignement de chênes.

Arbre significatif
Quercus robur

LOCALISATION

Commune : Saint-Nazaire
Secteur : Immaculée - Nord Ouest

Parcelle : AV 494
Adresse :

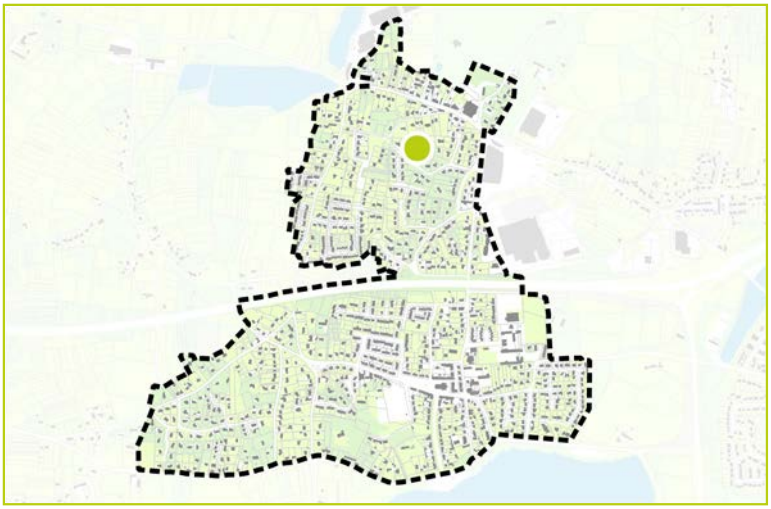

DESCRIPTION

Identifiant : 1131
Elément identifié : Groupement d'arbres
Nom latin : *Quercus robur*
Nom commun : Chêne pédonculé

Hauteur : 6 à 15 m
Âge : Adulte

Etat biologique apparent : Bon
Perspective de développement : Bonne
Contraintes :



CARACTERISTIQUES

Proximité à la Trame Verte et Bleue : Non

Morphologiques : 2
Ecologiques : 2
Historiques : 3
Contextuelles : 3



COMMENTAIRES

Au sein de l'espace public.

Arbre significatif
Quercus robur

LOCALISATION

Commune : Saint-Nazaire
Secteur : Immaculée - Nord Ouest

Parcelle : AV 480
Adresse : 6 Rue de l'Ile du Bignon

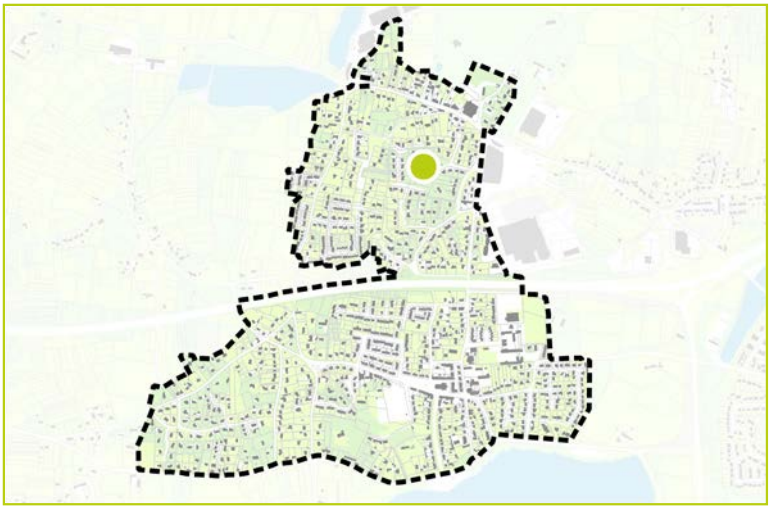

DESCRIPTION

Identifiant : 1132
Elément identifié : Groupement d'arbres
Nom latin : *Quercus robur*
Nom commun : Chêne pédonculé

Hauteur : 6 à 15 m
Âge : Adulte

Etat biologique apparent : Bon
Perspective de développement : Limitée
Contraintes :



CARACTERISTIQUES

Proximité à la Trame Verte et Bleue : Non

Morphologiques : 2
Ecologiques : 2
Historiques : 3
Contextuelles : 3



COMMENTAIRES

Arbre significatif
Quercus robur

LOCALISATION

Commune : Saint-Nazaire
Secteur : Immaculée - Nord Ouest

Parcelle : AV 481
Adresse : 4 Rue de l'Ile du Bignon

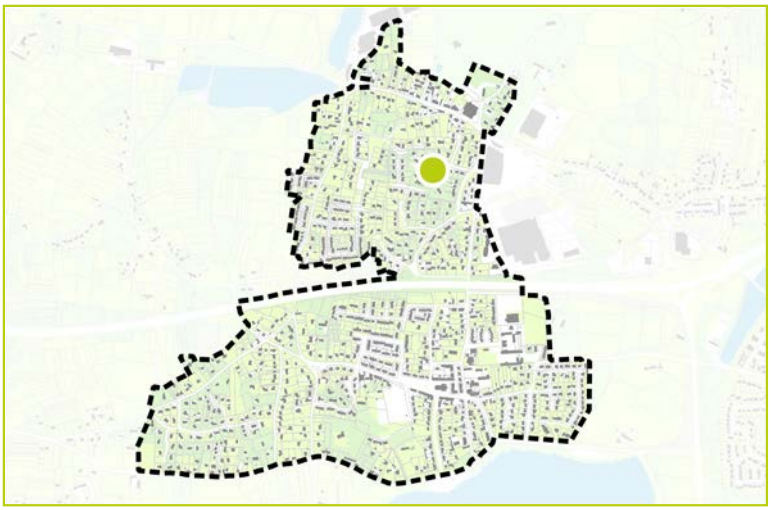

DESCRIPTION

Identifiant : 1133
Elément identifié : Groupement d'arbres
Nom latin : *Quercus robur*
Nom commun : Chêne pédonculé

Hauteur : 6 à 15 m
Âge : Adulte

Etat biologique apparent : Bon
Perspective de développement : Limitée
Contraintes :



CARACTERISTIQUES

Proximité à la Trame Verte et Bleue : Non

Morphologiques : 2
Ecologiques : 3
Historiques : 3
Contextuelles : 2



COMMENTAIRES

Arbre d'intérêt patrimonial
Quercus robur

LOCALISATION

Commune : Saint-Nazaire
Secteur : Immaculée - Nord Ouest

Parcelle : AV 842
Adresse : 16 Allée Jean-Jacques Audubon

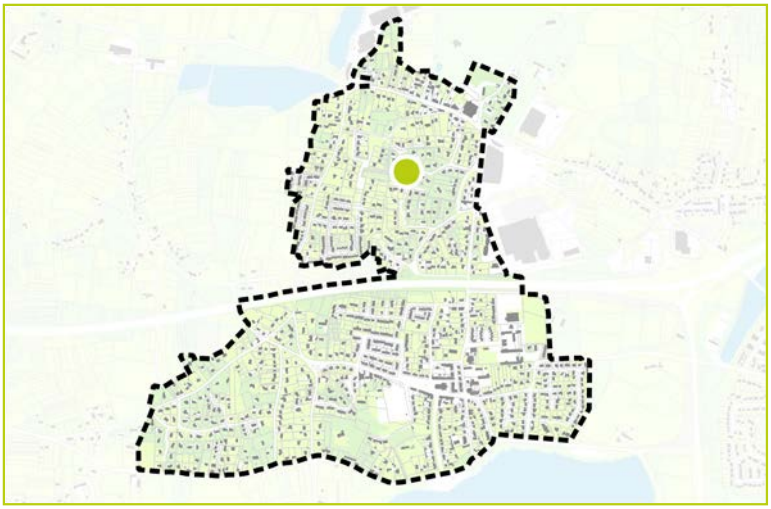



DESCRIPTION

Identifiant : 1134
Elément identifié : Arbre seul
Nom latin : *Quercus robur*
Nom commun : Chêne pédonculé

Hauteur : 6 à 15 m
Âge : Adulte

Etat biologique apparent : Bon
Perspective de développement : Limitée
Contraintes :



CARACTERISTIQUES

Proximité à la Trame Verte et Bleue : Non

Morphologiques : 4
Ecologiques : 2
Historiques : 4
Contextuelles : 4

COMMENTAIRES

Arbre significatif
Quercus robur

LOCALISATION

Commune : Saint-Nazaire
Secteur : Immaculée - Nord Ouest

Parcelle : AV 477
Adresse : 12 Rue de l'Ile du Bignon

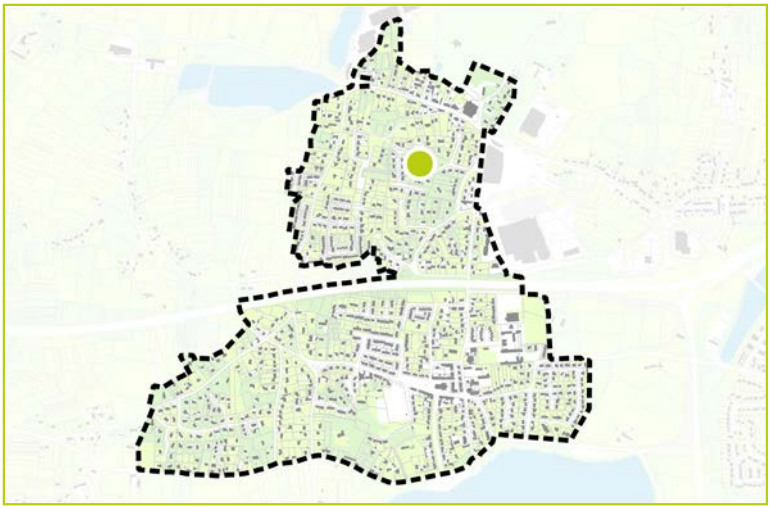

DESCRIPTION

Identifiant : 1135
Elément identifié : Groupement d'arbres
Nom latin : *Quercus robur*
Nom commun : Chêne pédonculé

Hauteur : 6 à 15 m
Âge : Adulte

Etat biologique apparent : Bon
Perspective de développement : Limitée
Contraintes :



CARACTERISTIQUES

Proximité à la Trame Verte et Bleue : Non

Morphologiques : 2
Ecologiques : 2
Historiques : 3
Contextuelles : 3



COMMENTAIRES

Arbre significatif
Pinus pinea

LOCALISATION

Commune : Saint-Nazaire
Secteur : Immaculée - Nord Ouest

Parcelle : AV 292
Adresse : 11 Route du Point du Jour

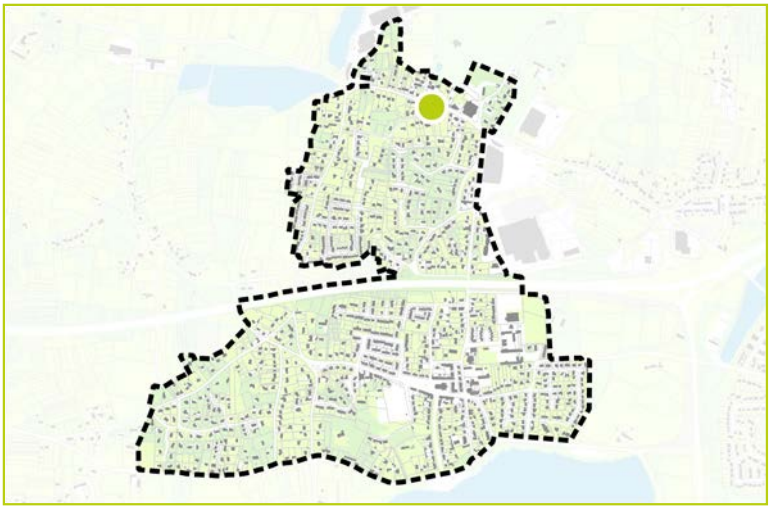

DESCRIPTION

Identifiant : 1136
Elément identifié : Arbre seul
Nom latin : *Pinus pinea*
Nom commun : Pin parasol

Hauteur : 0 à 6 m
Âge : Adulte

Etat biologique apparent : Bon
Perspective de développement : Limitée
Contraintes :



CARACTERISTIQUES

Proximité à la Trame Verte et Bleue : Non

Morphologiques : 3
Ecologiques : 2
Historiques : 2
Contextuelles : 3



COMMENTAIRES

Arbre identifié

LOCALISATION

Commune : Saint-Nazaire
Secteur : Immaculée - Nord Ouest

Parcelle : AV 81
Adresse : 3 Route de l'Ile de l'Etier

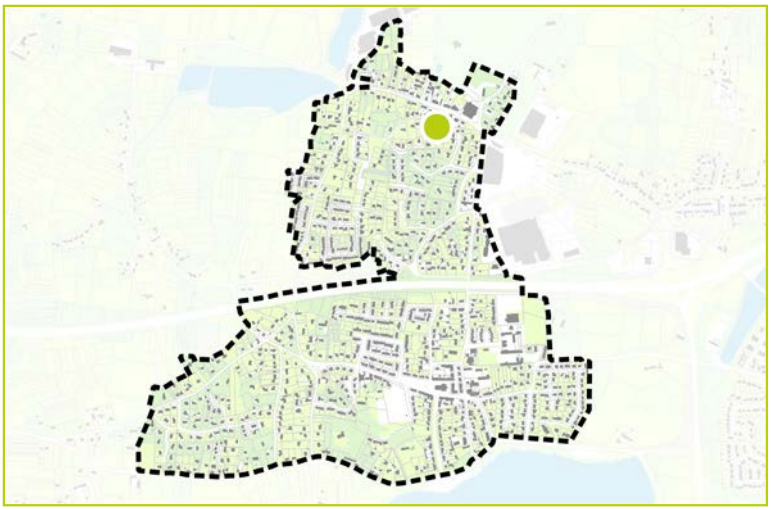

DESCRIPTION

Identifiant : 1137
Elément identifié : Arbre seul
Nom latin :
Nom commun :

Hauteur : 6 à 15 m
Âge : Adulte

Etat biologique apparent : Bon
Perspective de développement : Bonne
Contraintes :



CARACTERISTIQUES

Proximité à la Trame Verte et Bleue : Non

Morphologiques : 3
Ecologiques : 2
Historiques : 2
Contextuelles : 1



COMMENTAIRES

Non visible. Interprétation par photographie aérienne. Espèce non identifiée.

Jardin arboré à protéger

LOCALISATION

Commune : Saint-Nazaire
Secteur : Immaculée - Nord Ouest

Parcelle : AT 19
Adresse : 12 Route du Point du Jour

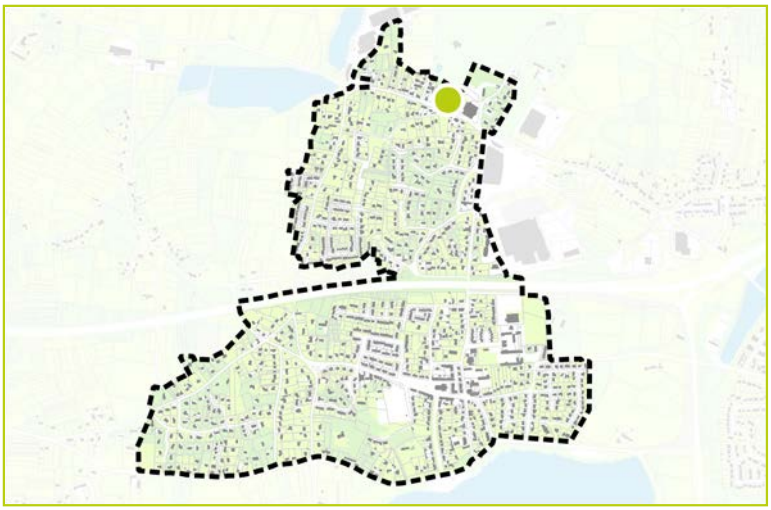



DESCRIPTION

Identifiant : 1138
Elément identifié : Arbre seul
Nom latin :
Nom commun :

Hauteur :
Âge :

Etat biologique apparent :
Perspective de développement :
Contraintes :

CARACTERISTIQUES

Proximité à la Trame Verte et Bleue : Oui

Morphologiques :
Ecologiques :
Historiques :
Contextuelles :

COMMENTAIRES

Non visible. Interprétation par photographie aérienne.

Jardin arboré identifié

LOCALISATION

Commune : Saint-Nazaire
Secteur : Immaculée - Nord Ouest

Parcelle : AT 131
Adresse : - Route du Point du Jour

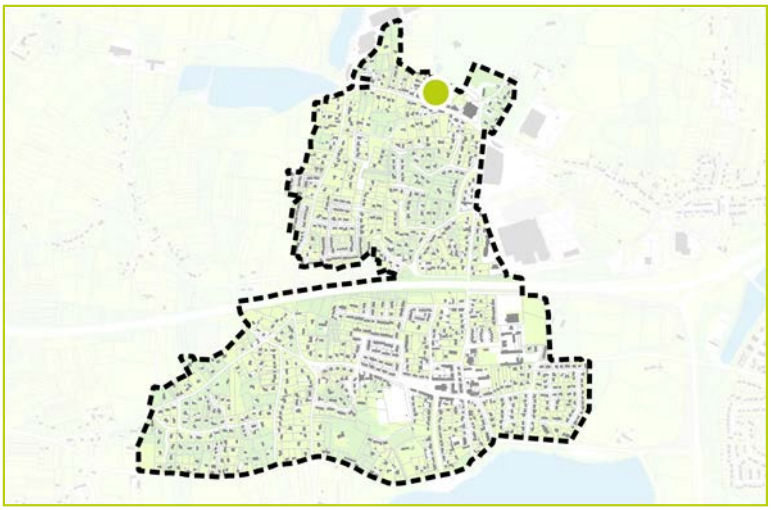



DESCRIPTION

Identifiant : 1139
Elément identifié :
Nom latin :
Nom commun :

Hauteur :
Âge :

Etat biologique apparent :
Perspective de développement :
Contraintes :

CARACTERISTIQUES

Proximité à la Trame Verte et Bleue : Non

Morphologiques :
Ecologiques :
Historiques :
Contextuelles :

COMMENTAIRES

Non visible. Interprétation par photographie aérienne.

Arbre significatif
Quercus robur

LOCALISATION

Commune : Saint-Nazaire
Secteur : Immaculée - Nord Ouest

Parcelle : AV 1232
Adresse :

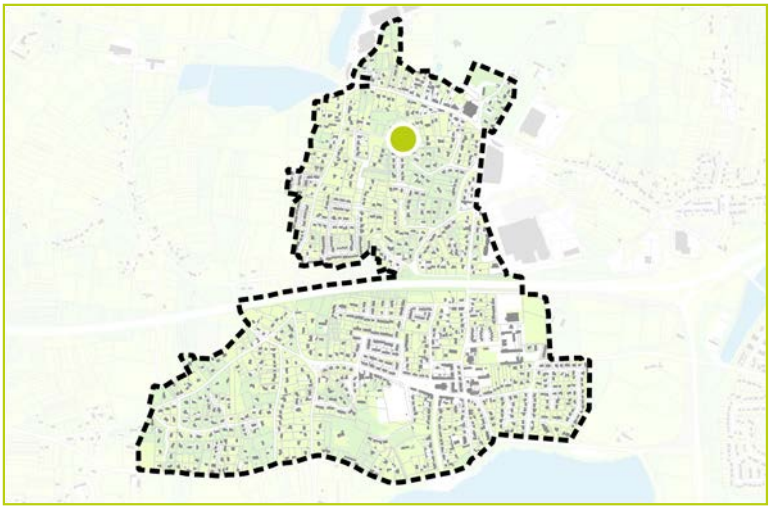

DESCRIPTION

Identifiant : 1140
Elément identifié : Groupement d'arbres
Nom latin : *Quercus robur*
Nom commun : Chêne pédonculé

Hauteur : 6 à 15 m
Âge : Adulte

Etat biologique apparent : Bon
Perspective de développement : Bonne
Contraintes :



CARACTERISTIQUES

Proximité à la Trame Verte et Bleue : Non

Morphologiques : 2
Ecologiques : 3
Historiques : 4
Contextuelles : 2



COMMENTAIRES

Arbre d'intérêt patrimonial
Quercus robur

LOCALISATION

Commune : Saint-Nazaire
Secteur : Immaculée - Nord Ouest

Parcelle : AV 773
Adresse :

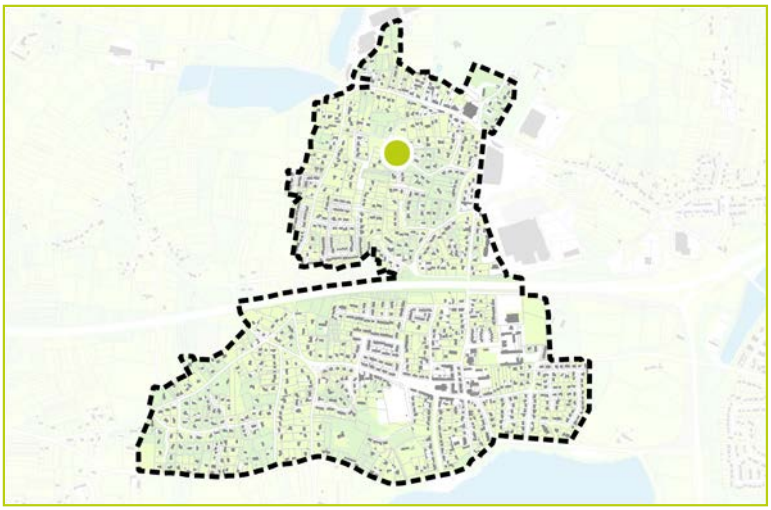

DESCRIPTION

Identifiant : 1141
Elément identifié : Arbre seul
Nom latin : *Quercus robur*
Nom commun : Chêne pédonculé

Hauteur : 6 à 15 m
Âge : Adulte

Etat biologique apparent : Bon
Perspective de développement : Bonne
Contraintes :



CARACTERISTIQUES

Proximité à la Trame Verte et Bleue : Non

Morphologiques : 3
Ecologiques : 2
Historiques : 4
Contextuelles : 3



COMMENTAIRES

Arbre identifié

LOCALISATION

Commune : Saint-Nazaire
Secteur : Immaculée - Nord Ouest

Parcelle : AV 82
Adresse : 1 Route de l'Ile de l'Etier

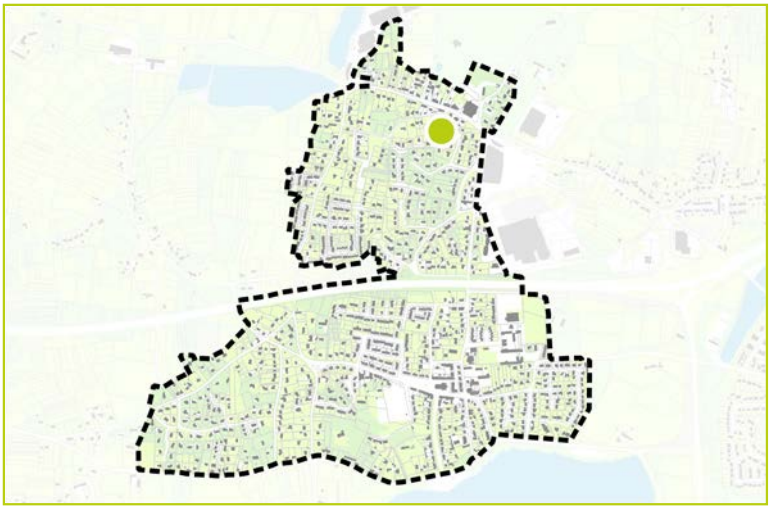

DESCRIPTION

Identifiant : 1142
Elément identifié : Groupement d'arbres
Nom latin :
Nom commun :

Hauteur : 6 à 15 m
Âge : Adulte

Etat biologique apparent :
Perspective de développement :
Contraintes :



CARACTERISTIQUES

Proximité à la Trame Verte et Bleue : Non

Morphologiques : 3
Ecologiques : 2
Historiques : 3
Contextuelles : 1



COMMENTAIRES

Non visible. Interprétation par photographie aérienne. Espèce non identifiée.

Arbre d'intérêt patrimonial
Quercus robur

LOCALISATION

Commune : Saint-Nazaire
Secteur : Immaculée - Nord Ouest

Parcelle : AV 868
Adresse : 14 Route de l'Ile de l'Etier

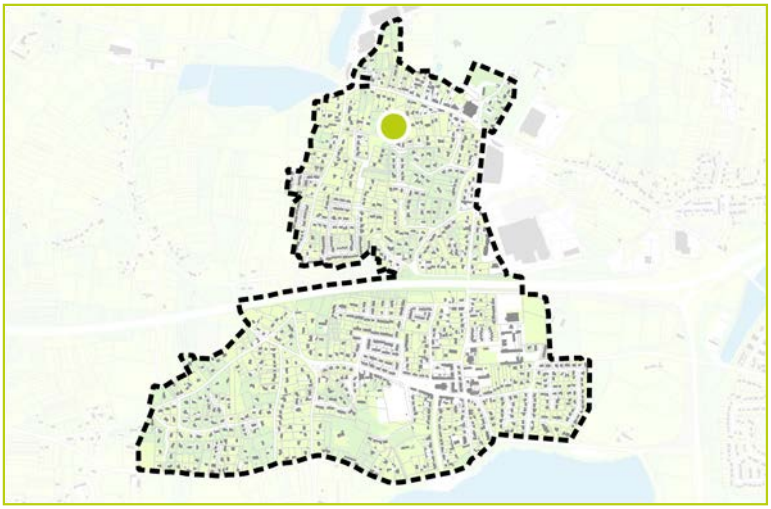

DESCRIPTION

Identifiant : 1143
Elément identifié : Groupement d'arbres
Nom latin : *Quercus robur*
Nom commun : Chêne pédonculé

Hauteur : 0 à 6 m
Âge : Adulte

Etat biologique apparent : Bon
Perspective de développement : Limitée
Contraintes :



CARACTERISTIQUES

Proximité à la Trame Verte et Bleue : Non

Morphologiques : 4
Ecologiques : 2
Historiques : 4
Contextuelles : 3



COMMENTAIRES

Arbre significatif

Pinus sp. et Quercus sp.

LOCALISATION

Commune : Saint-Nazaire
Secteur : Immaculée - Nord Ouest

Parcelle : AT 58
Adresse : 4 Impasse Théodore Botrel



DESCRIPTION

Identifiant : 1144
Elément identifié : Groupement d'arbres
Nom latin : *Pinus sp. et Quercus sp.*
Nom commun : Pin et Chêne

Hauteur : 6 à 15 m
Âge : Adulte

Etat biologique apparent : Bon
Perspective de développement : Bonne
Contraintes :



CARACTERISTIQUES

Proximité à la Trame Verte et Bleue : Non

Morphologiques : 2
Ecologiques : 2
Historiques : 3
Contextuelles : 4



COMMENTAIRES

Arbre significatif
Quercus robur

LOCALISATION

Commune : Saint-Nazaire
Secteur : Immaculée - Nord Ouest

Parcelle : AT 161
Adresse : 2 Route du Point du Jour



DESCRIPTION

Identifiant : 1145
Elément identifié : Arbre seul
Nom latin : *Quercus robur*
Nom commun : Chêne pédonculé

Hauteur : 6 à 15 m
Âge : Adulte

Etat biologique apparent : Bon
Perspective de développement : Bonne
Contraintes :



CARACTERISTIQUES

Proximité à la Trame Verte et Bleue : Non

Morphologiques : 2
Ecologiques : 2
Historiques : 4
Contextuelles : 3



COMMENTAIRES

Arbre significatif
Quercus robur

LOCALISATION

Commune : Saint-Nazaire
Secteur : Immaculée - Nord Ouest

Parcelle : AV 470
Adresse : 3 Rue de l'Ile du Bignon

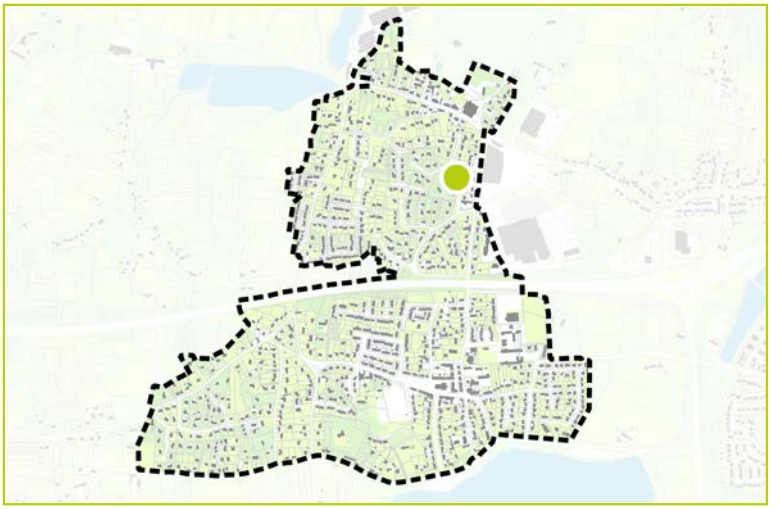

DESCRIPTION

Identifiant : 1146
Elément identifié : Arbre seul
Nom latin : *Quercus robur*
Nom commun : Chêne pédonculé

Hauteur : 6 à 15 m
Âge : Adulte

Etat biologique apparent : Bon
Perspective de développement : Limitée
Contraintes :



CARACTERISTIQUES

Proximité à la Trame Verte et Bleue : Non

Morphologiques : 2
Ecologiques : 2
Historiques : 4
Contextuelles : 2



COMMENTAIRES

Arbre significatif
Quercus robur

LOCALISATION

Commune : Saint-Nazaire
Secteur : Immaculée - Nord Ouest

Parcelle : AV 490
Adresse : 12 Rue de la Virée de La Croix



DESCRIPTION

Identifiant : 1147
Elément identifié : Groupement d'arbres
Nom latin : *Quercus robur*
Nom commun : Chêne pédonculé

Hauteur : 6 à 15 m
Âge : Adulte

Etat biologique apparent : Bon
Perspective de développement : Limitée
Contraintes :



CARACTERISTIQUES

Proximité à la Trame Verte et Bleue : Non

Morphologiques : 2
Ecologiques : 2
Historiques : 4
Contextuelles : 3



COMMENTAIRES

Arbre significatif
Quercus robur

LOCALISATION

Commune : Saint-Nazaire
Secteur : Immaculée - Nord Ouest

Parcelle : AT 78
Adresse :

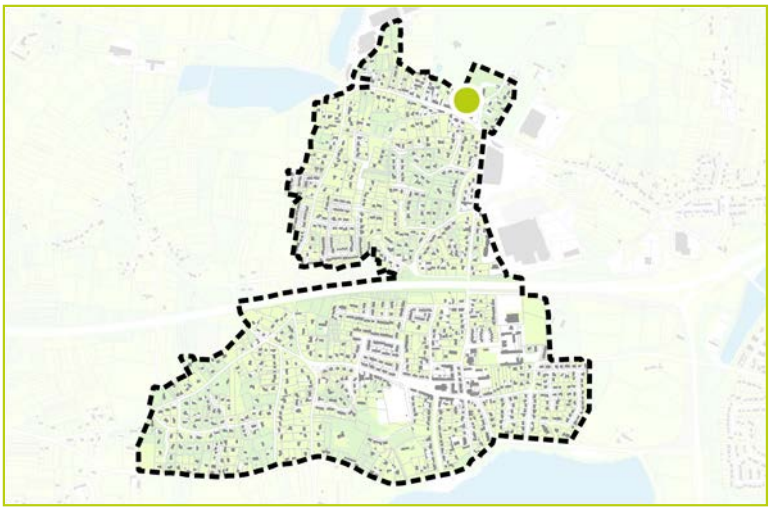

DESCRIPTION

Identifiant : 1148
Elément identifié : Arbre seul
Nom latin : *Quercus robur*
Nom commun : Chêne pédonculé

Hauteur : 6 à 15 m
Âge : Adulte

Etat biologique apparent : Bon
Perspective de développement : Limitée
Contraintes :



CARACTERISTIQUES

Proximité à la Trame Verte et Bleue : Non

Morphologiques : 2
Ecologiques : 2
Historiques : 4
Contextuelles : 2



COMMENTAIRES

Arbre significatif
Quercus robur

LOCALISATION

Commune : Saint-Nazaire
Secteur : Immaculée - Nord Ouest

Parcelle : AV 1324
Adresse : 3 Route du Point du Jour



DESCRIPTION

Identifiant : 1149
Elément identifié : Arbre seul
Nom latin : *Quercus robur*
Nom commun : Chêne pédonculé

Hauteur : 6 à 15 m
Âge : Adulte

Etat biologique apparent : Bon
Perspective de développement : Bonne
Contraintes :



CARACTERISTIQUES

Proximité à la Trame Verte et Bleue : Non

Morphologiques : 2
Ecologiques : 2
Historiques : 4
Contextuelles : 3



COMMENTAIRES

Arbre identifié
Jardin arboré

LOCALISATION

Commune : Saint-Nazaire
Secteur : Immaculée - Nord Ouest

Parcelle : AT 56
Adresse : 1 Impasse Théodore Botrel



DESCRIPTION

Identifiant : 1150
Elément identifié : Multi-strates
Nom latin : *Jardin arboré*
Nom commun :

Hauteur : 0 à 6 m
Âge : Adulte

Etat biologique apparent :
Perspective de développement :
Contraintes :



CARACTERISTIQUES

Proximité à la Trame Verte et Bleue : Non

Morphologiques : 1
Ecologiques : 3
Historiques : 1
Contextuelles : 1



COMMENTAIRES

Peu d'intérêt. Espèces non identifiées.

Arbre significatif
Cupressus sp.

LOCALISATION

Commune : Saint-Nazaire
Secteur : Immaculée - Nord Ouest

Parcelle : AT 51
Adresse : 10 Route de la Laiterie



DESCRIPTION

Identifiant : 1151
Elément identifié : Groupement d'arbres
Nom latin : *Cupressus sp.*
Nom commun : Cyprès

Hauteur : 6 à 15 m
Âge : Adulte

Etat biologique apparent : Bon
Perspective de développement : Limitée
Contraintes :



CARACTERISTIQUES

Proximité à la Trame Verte et Bleue : Non

Morphologiques : 2
Ecologiques : 2
Historiques : 2
Contextuelles : 3



COMMENTAIRES

Arbre significatif
Cedrus sp.

LOCALISATION

Commune : Saint-Nazaire
Secteur : Immaculée - Nord Ouest

Parcelle : AV 67
Adresse : 33 Route du Point du Jour

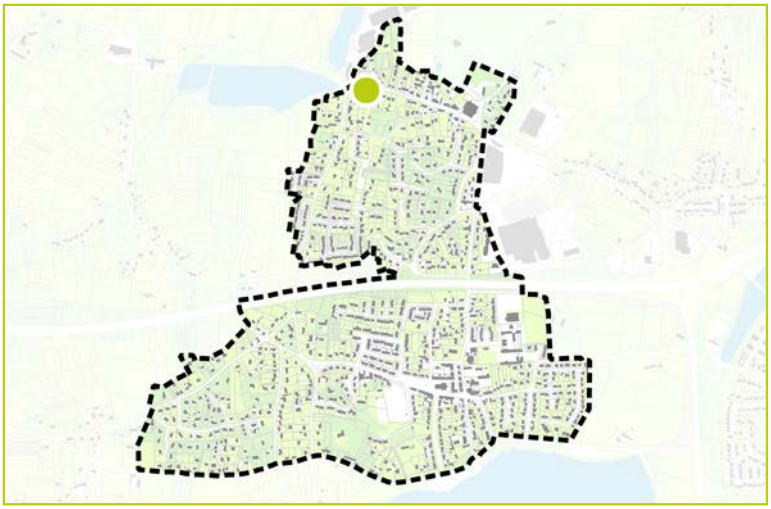



DESCRIPTION

Identifiant : 1152
Elément identifié : Arbre seul
Nom latin : *Cedrus sp.*
Nom commun : Cèdre

Hauteur : 0 à 6 m
Âge : Adulte

Etat biologique apparent : Bon
Perspective de développement : Limitée
Contraintes :

CARACTERISTIQUES

Proximité à la Trame Verte et Bleue : Non

Morphologiques : 1
Ecologiques : 2
Historiques : 2
Contextuelles : 3



COMMENTAIRES

Arbre d'intérêt patrimonial
Quercus robur

LOCALISATION

Commune : Saint-Nazaire
Secteur : Immaculée - Nord Ouest

Parcelle : AV 445
Adresse : 35 Route du Point du Jour

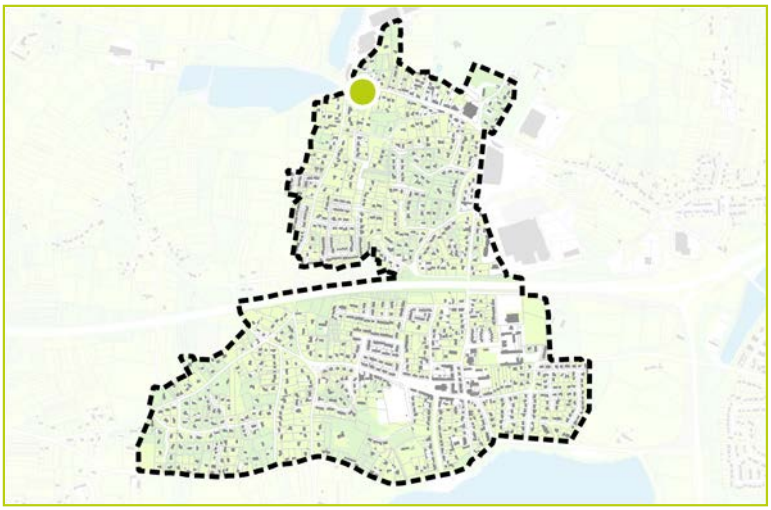



DESCRIPTION

Identifiant : 1153
Elément identifié : Groupement d'arbres
Nom latin : *Quercus robur*
Nom commun : Chêne et autres espèces

Hauteur : 15 à 20 m
Âge : Adulte

Etat biologique apparent : Bon
Perspective de développement : Limitée
Contraintes :



CARACTERISTIQUES

Proximité à la Trame Verte et Bleue : Non

Morphologiques : 3
Ecologiques : 2
Historiques : 3
Contextuelles : 3

COMMENTAIRES

Arbre significatif
Quercus robur

LOCALISATION

Commune : Saint-Nazaire
Secteur : Immaculée - Nord Ouest

Parcelle : AV 1316
Adresse :



DESCRIPTION

Identifiant : 1154
Elément identifié : Groupement d'arbres
Nom latin : *Quercus robur*
Nom commun : Chêne pédonculé

Hauteur : 6 à 15 m
Âge : Adulte

Etat biologique apparent : Bon
Perspective de développement : Limitée
Contraintes :



CARACTERISTIQUES

Proximité à la Trame Verte et Bleue : Non

Morphologiques : 2
Ecologiques : 2
Historiques : 4
Contextuelles : 4



COMMENTAIRES

Arbre d'intérêt patrimonial
Quercus robur

LOCALISATION

Commune : Saint-Nazaire
Secteur : Immaculée - Nord Ouest

Parcelle : AV 445
Adresse : 35 Route du Point du Jour



DESCRIPTION

Identifiant : 1155
Elément identifié : Arbre seul
Nom latin : *Quercus robur*
Nom commun : Chêne pédonculé

Hauteur : 6 à 15 m
Âge : Adulte

Etat biologique apparent : Bon
Perspective de développement : Limitée
Contraintes :



CARACTERISTIQUES

Proximité à la Trame Verte et Bleue : Non

Morphologiques : 3
Ecologiques : 2
Historiques : 4
Contextuelles : 3



COMMENTAIRES

Arbre significatif
Fraxinus sp. et Cedrus sp.

LOCALISATION

Commune : Saint-Nazaire
Secteur : Immaculée - Nord Ouest

Parcelle : HN 77
Adresse : 47 Route de l'Etang

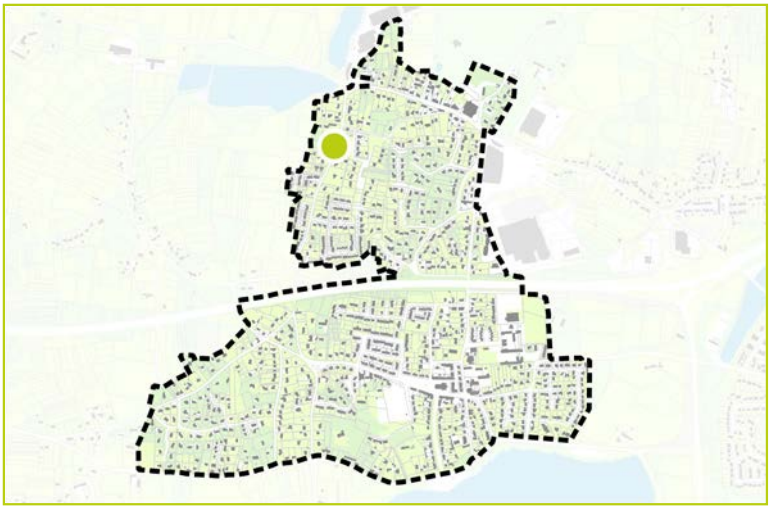

DESCRIPTION

Identifiant : 1156
Elément identifié : Groupement d'arbres
Nom latin : *Fraxinus sp. et Cedrus sp.*
Nom commun : Frêne pourpre et un Cèdre

Hauteur : 6 à 15 m
Âge : Adulte

Etat biologique apparent : Bon
Perspective de développement : Limitée
Contraintes :



CARACTERISTIQUES

Proximité à la Trame Verte et Bleue : Non

Morphologiques : 2
Ecologiques : 3
Historiques : 2
Contextuelles : 3



COMMENTAIRES

Arbre identifié

Cupressus sp. et Pinus sp.

LOCALISATION

Commune : Saint-Nazaire
Secteur : Immaculée - Nord Ouest

Parcelle : AV 949
Adresse : 46 Route de l'Etang

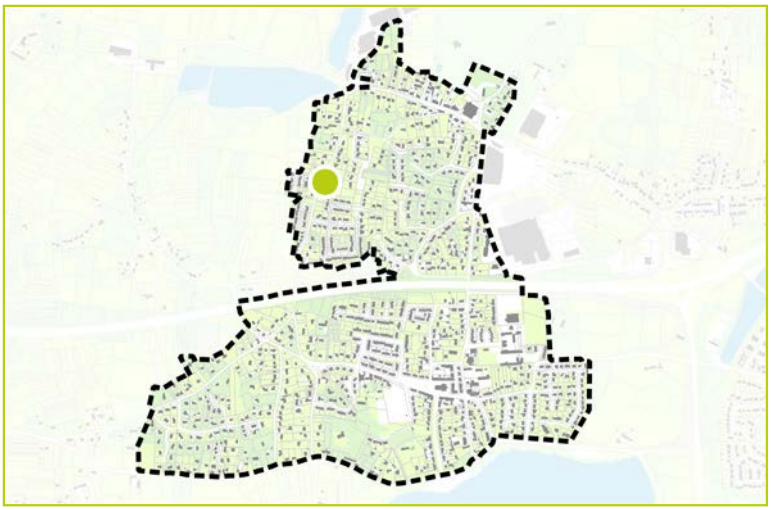



DESCRIPTION

Identifiant : 1157
Elément identifié : Groupement d'arbres
Nom latin : *Cupressus sp. et Pinus sp.*
Nom commun : Cyprès et Pins

Hauteur : 6 à 15 m
Âge : Adulte

Etat biologique apparent : Bon
Perspective de développement : Limité
Contraintes :

CARACTERISTIQUES

Proximité à la Trame Verte et Bleue : Non

Morphologiques : 1
Ecologiques : 2
Historiques : 2
Contextuelles : 3



COMMENTAIRES

N'existe plus

LOCALISATION

Commune : Saint-Nazaire
Secteur : Immaculée - Nord Ouest

Parcelle : AT 30
Adresse : 34 Route du Point du Jour

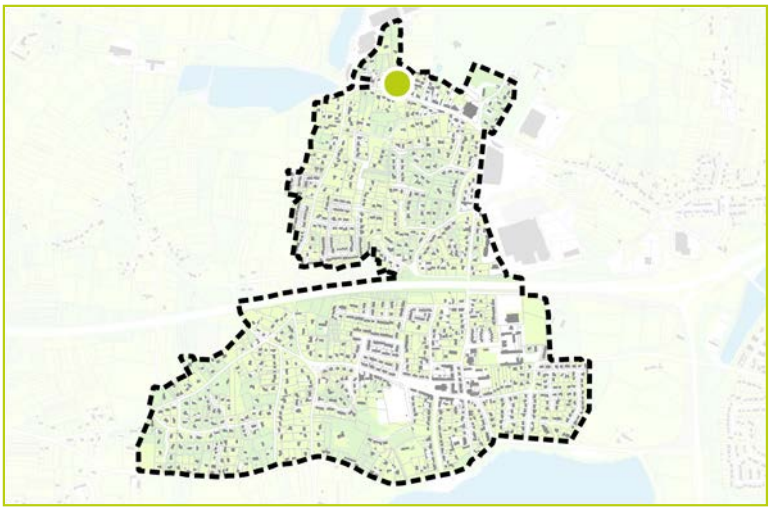

DESCRIPTION

Identifiant : 1158
Elément identifié :
Nom latin :
Nom commun :

Hauteur :
Âge :

Etat biologique apparent :
Perspective de développement :
Contraintes :

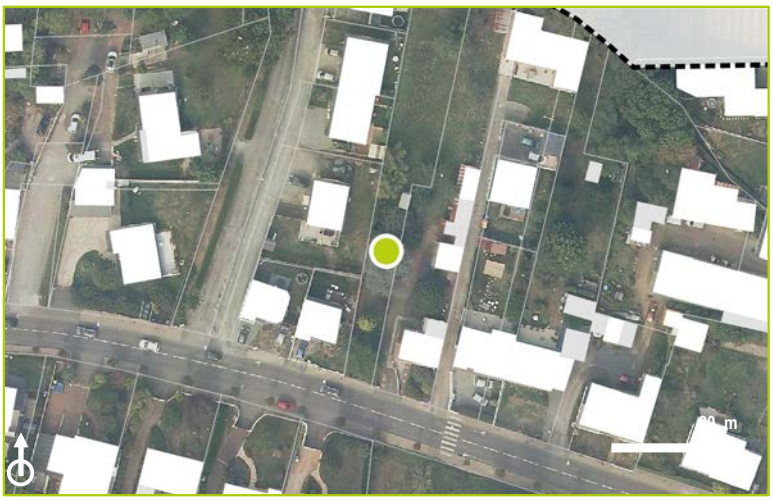

CARACTERISTIQUES

Proximité à la Trame Verte et Bleue : Non

Morphologiques :
Ecologiques :
Historiques :
Contextuelles :



COMMENTAIRES

Plusieurs arbres.

Groupement d'arbres significatifs

LOCALISATION

Commune : Saint-Nazaire
Secteur : Immaculée - Nord Ouest

Parcelle : AV 432
Adresse : 31 Route du Point du Jour

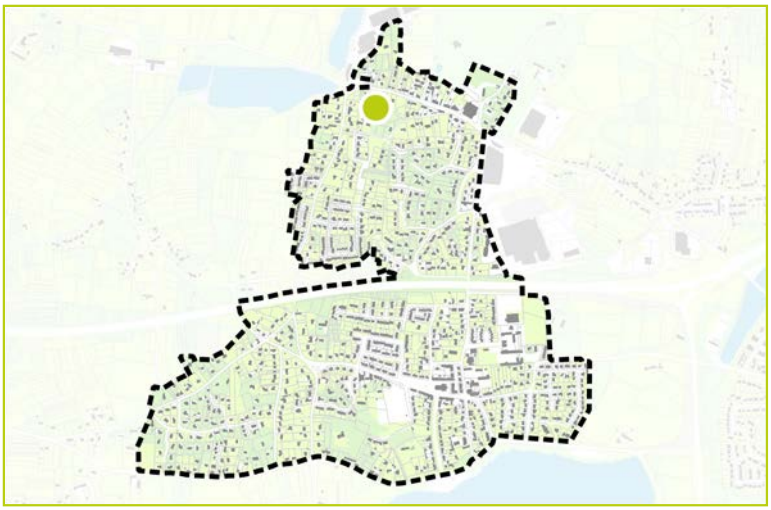

DESCRIPTION

Identifiant : 1159
Elément identifié : Groupement d'arbres
Nom latin :
Nom commun :

Hauteur : 6 à 15 m
Âge : Adulte

Etat biologique apparent :
Perspective de développement :
Contraintes :



CARACTERISTIQUES

Proximité à la Trame Verte et Bleue : Non

Morphologiques : 2
Ecologiques : 2
Historiques : 3
Contextuelles : 1



COMMENTAIRES

Vue de loin. Interprétation par photographie aérienne.

Groupement d'arbres significatifs

LOCALISATION

Commune : Saint-Nazaire
Secteur : Immaculée - Nord Ouest

Parcelle : AT 134
Adresse :

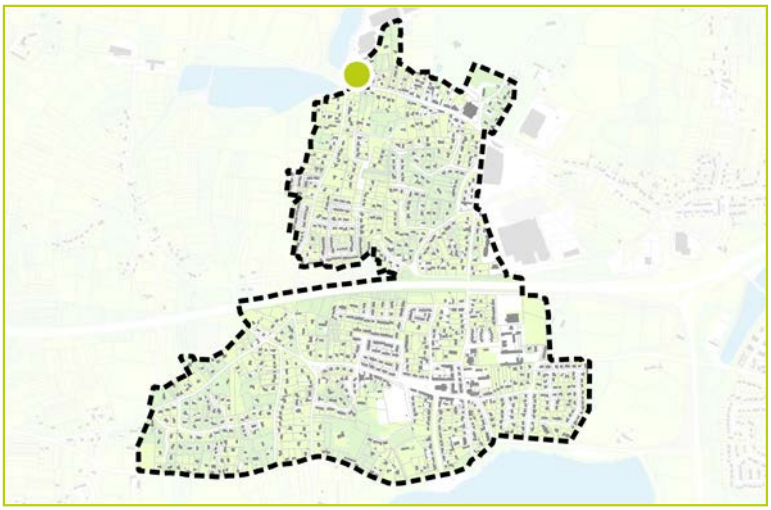

DESCRIPTION

Identifiant : 1160
Elément identifié : Groupement d'arbres
Nom latin :
Nom commun :

Hauteur : 6 à 15 m
Âge : Adulte

Etat biologique apparent :
Perspective de développement :
Contraintes :



CARACTERISTIQUES

Proximité à la Trame Verte et Bleue : Non

Morphologiques : 3
Ecologiques : 2
Historiques : 3
Contextuelles : 1



COMMENTAIRES

Vue de loin. Interprétation par photographie aérienne

Groupement d'arbres significatifs

LOCALISATION

Commune : Saint-Nazaire
Secteur : Immaculée - Nord Ouest

Parcelle : AT 118
Adresse :



DESCRIPTION

Identifiant : 1161
Elément identifié : Groupement d'arbres
Nom latin :
Nom commun :

Hauteur : 6 à 15 m
Âge : Adulte

Etat biologique apparent :
Perspective de développement :
Contraintes :



CARACTERISTIQUES

Proximité à la Trame Verte et Bleue : Non

Morphologiques : 3
Ecologiques : 3
Historiques : 3
Contextuelles : 1



COMMENTAIRES

Vue de loin. Interprétation par photographie aérienne.

Arbre significatif
Quercus robur

LOCALISATION

Commune : Saint-Nazaire
Secteur : Immaculée - Nord Ouest

Parcelle : AV 520
Adresse :



DESCRIPTION

Identifiant : 1162
Elément identifié : Groupement d'arbres
Nom latin : *Quercus robur*
Nom commun : Chêne pédonculé et des pins

Hauteur : 15 à 20 m
Âge : Adulte

Etat biologique apparent : Bon
Perspective de développement : Bonne
Contraintes :



CARACTERISTIQUES

Proximité à la Trame Verte et Bleue : Non

Morphologiques : 3
Ecologiques : 2
Historiques : 4
Contextuelles : 2



COMMENTAIRES

Arbre d'intérêt patrimonial
Quercus robur

LOCALISATION

Commune : Saint-Nazaire
Secteur : Immaculée - Nord Ouest

Parcelle : AV 53
Adresse : 60 Route de l'Etang

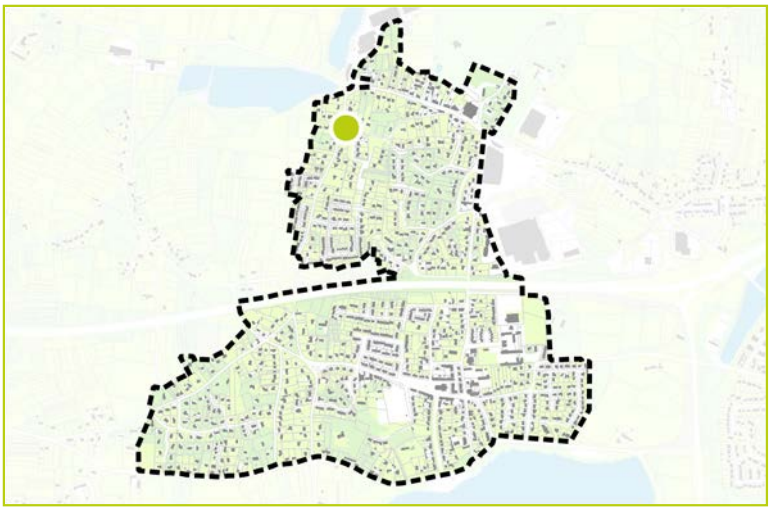

DESCRIPTION

Identifiant : 1163
Elément identifié : Arbre seul
Nom latin : *Quercus robur*
Nom commun : Chêne pédonculé

Hauteur : 6 à 15 m
Âge : Adulte

Etat biologique apparent : Bon
Perspective de développement : Limitée
Contraintes :

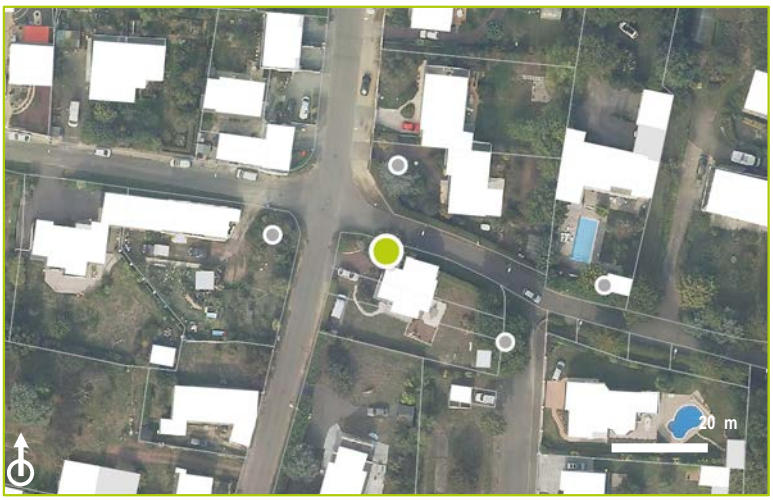

CARACTERISTIQUES

Proximité à la Trame Verte et Bleue : Non

Morphologiques : 3
Ecologiques : 2
Historiques : 4
Contextuelles : 3



COMMENTAIRES

Arbre remarquable
Quercus robur

LOCALISATION

Commune : Saint-Nazaire
Secteur : Immaculée - Nord Ouest

Parcelle : HN 746
Adresse :



DESCRIPTION

Identifiant : 1164
Elément identifié : Arbre seul
Nom latin : *Quercus robur*
Nom commun : Chêne pédonculé

Hauteur : 6 à 15 m
Âge : Adulte

Etat biologique apparent : Bon
Perspective de développement : Bonne
Contraintes :

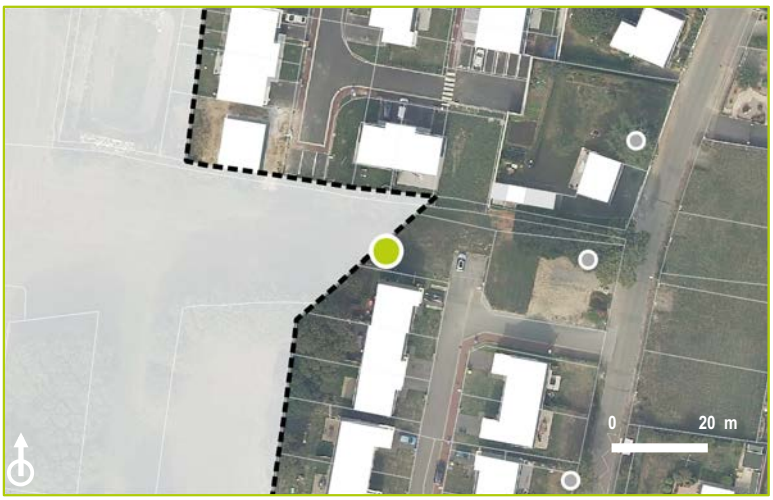

CARACTERISTIQUES

Proximité à la Trame Verte et Bleue : Non

Morphologiques : 4
Ecologiques : 2
Historiques : 4
Contextuelles : 4



COMMENTAIRES

Arbre significatif

Quercus sp. et Pinus sp.

LOCALISATION

Commune : Saint-Nazaire
Secteur : Immaculée - Nord Ouest

Parcelle : AV 519
Adresse : 26 Route de l'Etang





DESCRIPTION

Identifiant : 1165
Elément identifié : Arbre seul
Nom latin : *Quercus sp. et Pinus sp.*
Nom commun : Chêne et Pin

Hauteur : 6 à 15 m
Âge : Adulte

Etat biologique apparent : Bon
Perspective de développement : Limitée
Contraintes : Ligne électrique à proximité

CARACTERISTIQUES

Proximité à la Trame Verte et Bleue : Non

Morphologiques : 2
Ecologiques : 2
Historiques : 2
Contextuelles : 3



COMMENTAIRES

Arbre identifié
Cedrus atlantica

LOCALISATION

Commune : Saint-Nazaire
Secteur : Immaculée - Nord Ouest

Parcelle : AV 431
Adresse : 62 Route de l'Etang



DESCRIPTION

Identifiant : 1166
Elément identifié : Arbre seul
Nom latin : *Cedrus atlantica*
Nom commun : Cèdre de l'Atlas

Hauteur : 6 à 15 m
Âge : Adulte

Etat biologique apparent : Bon
Perspective de développement : Bonne
Contraintes :



CARACTERISTIQUES

Proximité à la Trame Verte et Bleue : Non

Morphologiques : 2
Ecologiques : 2
Historiques : 2
Contextuelles : 2



COMMENTAIRES

Arbre d'intérêt patrimonial
Quercus robur

LOCALISATION

Commune : Saint-Nazaire
Secteur : Immaculée - Nord Ouest

Parcelle : HN 546
Adresse : 43 Route de l'Etang

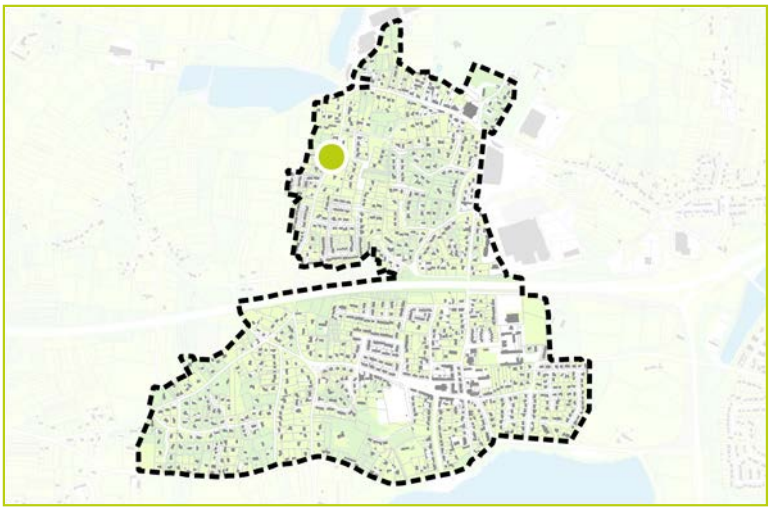

DESCRIPTION

Identifiant : 1167
Elément identifié : Arbre seul
Nom latin : *Quercus robur*
Nom commun : Chêne pédonculé

Hauteur : 6 à 15 m
Âge : Adulte

Etat biologique apparent : Bon
Perspective de développement : Limitée
Contraintes :

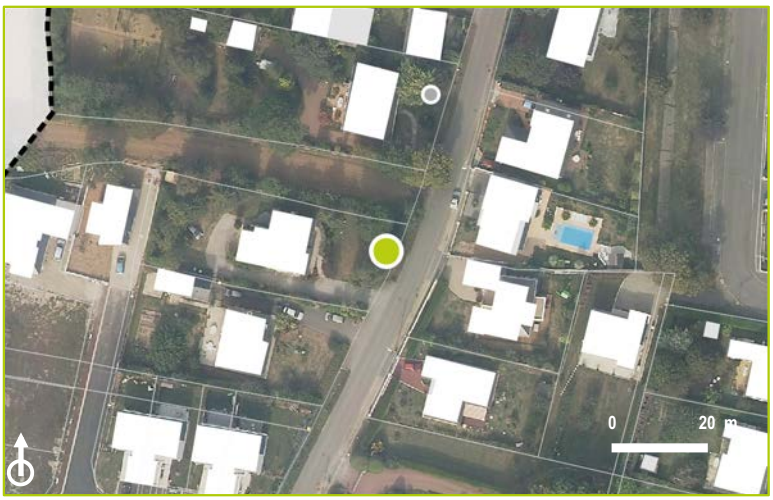

CARACTERISTIQUES

Proximité à la Trame Verte et Bleue : Non

Morphologiques : 4
Ecologiques : 2
Historiques : 3
Contextuelles : 3



COMMENTAIRES

Arbre identifié
Cupressus macrocarpa

LOCALISATION

Commune : Saint-Nazaire
Secteur : Immaculée - Nord Ouest

Parcelle : AV 263
Adresse : 7 Chemin des Pêcheurs



DESCRIPTION

Identifiant : 1168
Elément identifié : Groupement d'arbres
Nom latin : *Cupressus macrocarpa*
Nom commun : Cyprès de Lambert et autres arbres

Hauteur : 6 à 15 m
Âge : Adulte

Etat biologique apparent : Bon
Perspective de développement : Limitée
Contraintes :



CARACTERISTIQUES

Proximité à la Trame Verte et Bleue : Oui

Morphologiques : 1
Ecologiques : 2
Historiques : 2
Contextuelles : 2



COMMENTAIRES

Arbre significatif
Eucalypthus sp.

LOCALISATION

Commune : Saint-Nazaire
Secteur : Immaculée - Nord Ouest

Parcelle : AV 824
Adresse : 2 Chemin des Pêcheurs

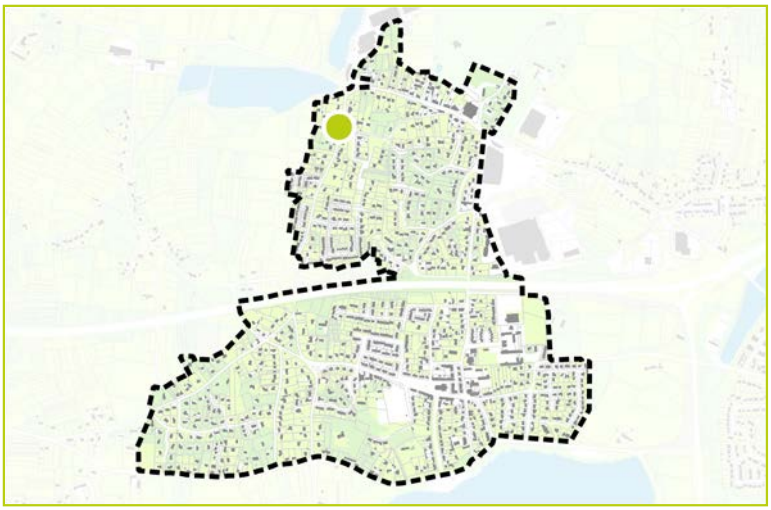

DESCRIPTION

Identifiant : 1169
Elément identifié : Groupement d'arbres
Nom latin : *Eucalypthus sp.*
Nom commun : Eucalypthus et autres arbres

Hauteur : 6 à 15 m
Âge : Adulte

Etat biologique apparent : Bon
Perspective de développement : Limitée
Contraintes : Autres végétaux à proximité



CARACTERISTIQUES

Proximité à la Trame Verte et Bleue : Non

Morphologiques : 2
Ecologiques : 3
Historiques : 1
Contextuelles : 2



COMMENTAIRES

Jardin arboré identifié

LOCALISATION

Commune : Saint-Nazaire
Secteur : Immaculée - Nord Ouest

Parcelle : AV 846
Adresse : 7 Allée Pierre Belon

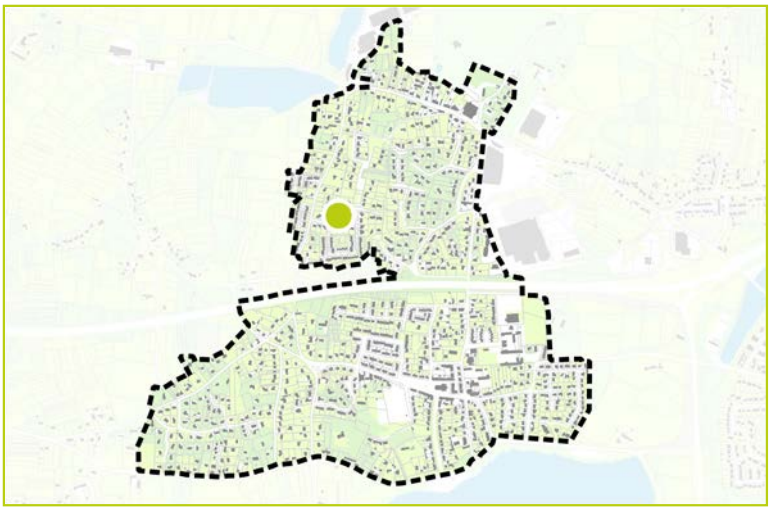



DESCRIPTION

Identifiant : 1170
Elément identifié : Arbre seul
Nom latin :
Nom commun :

Hauteur :
Âge :

Etat biologique apparent :
Perspective de développement :
Contraintes :

CARACTERISTIQUES

Proximité à la Trame Verte et Bleue : Non

Morphologiques :
Ecologiques :
Historiques :
Contextuelles :

COMMENTAIRES

Non visible. Interprétation par photographie aérienne.

Arbre significatif
Quercus robur

LOCALISATION

Commune : Saint-Nazaire
Secteur : Immaculée - Nord Ouest

Parcelle : AV 521
Adresse :



DESCRIPTION

Identifiant : 1171
Elément identifié : Groupement d'arbres
Nom latin : *Quercus robur*
Nom commun : Chêne pédonculé

Hauteur : 6 à 15 m
Âge : Adulte

Etat biologique apparent : Bon
Perspective de développement : Bonne
Contraintes :



CARACTERISTIQUES

Proximité à la Trame Verte et Bleue : Non

Morphologiques : 2
Ecologiques : 3
Historiques : 3
Contextuelles : 2



COMMENTAIRES

Arbre identifié
Quercus sp.

LOCALISATION

Commune : Saint-Nazaire
Secteur : Immaculée - Nord Ouest

Parcelle : AV 375
Adresse : 10 Rue du Clos de l'Etang

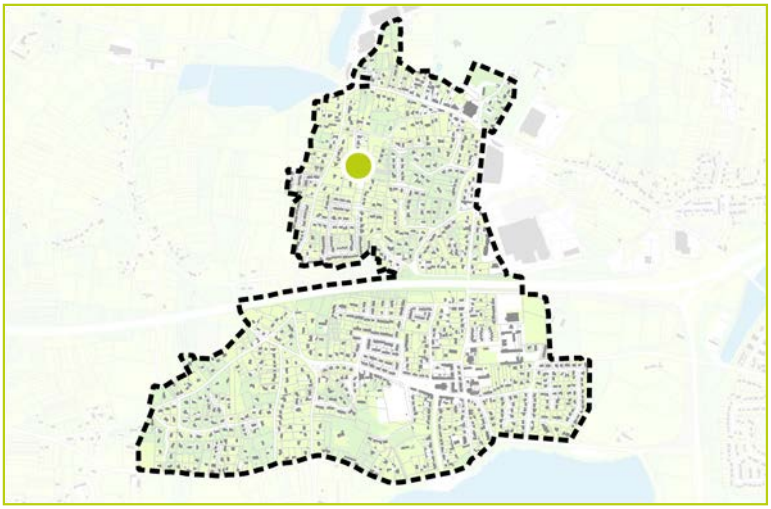

DESCRIPTION

Identifiant : 1172
Elément identifié : Groupement d'arbres
Nom latin : *Quercus sp.*
Nom commun : Chêne et autres espèces

Hauteur : 6 à 15 m
Âge : Adulte

Etat biologique apparent : Bon
Perspective de développement : Bonne
Contraintes :



CARACTERISTIQUES

Proximité à la Trame Verte et Bleue : Non

Morphologiques : 2
Ecologiques : 2
Historiques : 2
Contextuelles : 2



COMMENTAIRES

Arbre identifié
Cupressus sp.

LOCALISATION

Commune : Saint-Nazaire
Secteur : Immaculée - Nord Ouest

Parcelle : AV 949
Adresse : 46 Route de l'Etang

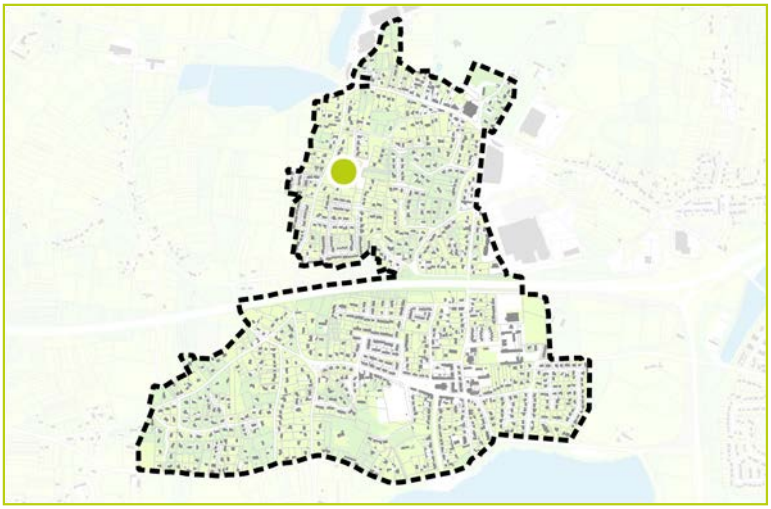

DESCRIPTION

Identifiant : 1173
Elément identifié : Groupement d'arbres
Nom latin : *Cupressus sp.*
Nom commun : Cyprès

Hauteur : 6 à 15 m
Âge : Adulte

Etat biologique apparent : Bon
Perspective de développement : Limitée
Contraintes :



CARACTERISTIQUES

Proximité à la Trame Verte et Bleue : Non

Morphologiques : 2
Ecologiques : 3
Historiques : 2
Contextuelles : 2



COMMENTAIRES

Arbre significatif
Cupressus sp.

LOCALISATION

Commune : Saint-Nazaire
Secteur : Immaculée - Nord Ouest

Parcelle : HN 792
Adresse : 31 Route de l'Etang

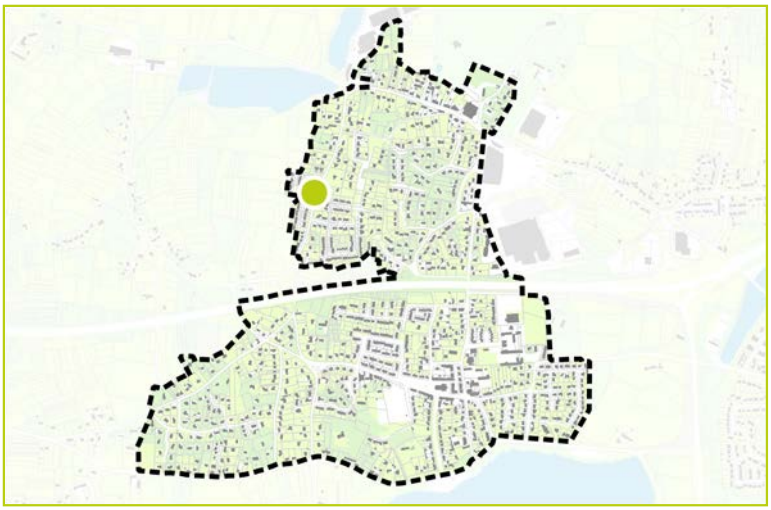

DESCRIPTION

Identifiant : 1174
Elément identifié : Arbre seul
Nom latin : *Cupressus sp.*
Nom commun : Cyprès

Hauteur : 6 à 15 m
Âge : Adulte

Etat biologique apparent : Bon
Perspective de développement : Bonne
Contraintes :



CARACTERISTIQUES

Proximité à la Trame Verte et Bleue : Non

Morphologiques : 3
Ecologiques : 2
Historiques : 2
Contextuelles : 3



COMMENTAIRES

Arbre significatif
Quercus robur

LOCALISATION

Commune : Saint-Nazaire
Secteur : Immaculée - Nord Ouest

Parcelle : HN 677
Adresse : 29 Route de l'Etang

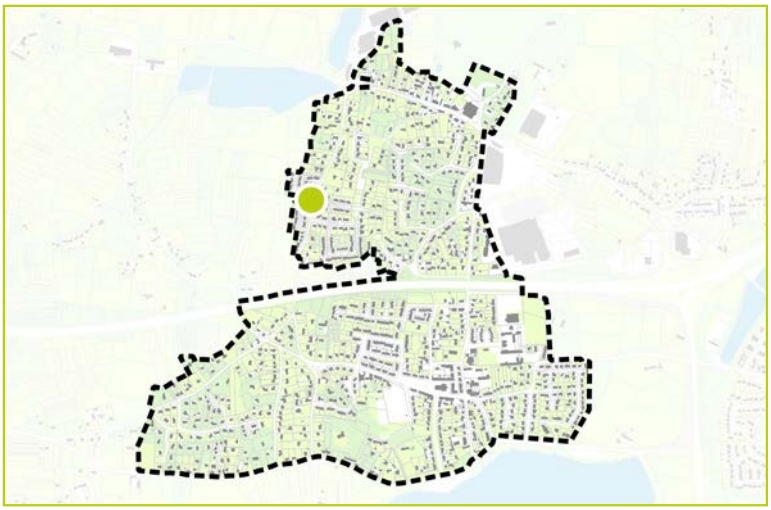

DESCRIPTION

Identifiant : 1175
Elément identifié : Groupement d'arbres
Nom latin : *Quercus robur*
Nom commun : Chêne pédonculé

Hauteur : 6 à 15 m
Âge : Adulte

Etat biologique apparent : Bon
Perspective de développement : Limitée
Contraintes : Construction d'une maison à proximité



CARACTERISTIQUES

Proximité à la Trame Verte et Bleue : Non

Morphologiques : 2
Ecologiques : 2
Historiques : 4
Contextuelles : 3



COMMENTAIRES

Arbre significatif
Quercus robur

LOCALISATION

Commune : Saint-Nazaire
Secteur : Immaculée - Nord Ouest

Parcelle : HN 754
Adresse : 4 Allée Marsain



DESCRIPTION

Identifiant : 1176
Elément identifié : Groupement d'arbres
Nom latin : *Quercus robur*
Nom commun : Chêne pédonculé

Hauteur : 6 à 15 m
Âge : Adulte

Etat biologique apparent : Bon
Perspective de développement : Limitée
Contraintes :



CARACTERISTIQUES

Proximité à la Trame Verte et Bleue : Non

Morphologiques : 2
Ecologiques : 2
Historiques : 4
Contextuelles : 4



COMMENTAIRES

Arbre d'intérêt patrimonial
Quercus robur

LOCALISATION

Commune : Saint-Nazaire
Secteur : Immaculée - Nord Ouest

Parcelle : HN 752
Adresse : 10 Allée Marsain



DESCRIPTION

Identifiant : 1177
Elément identifié : Arbre seul
Nom latin : *Quercus robur*
Nom commun : Chêne pédonculé

Hauteur : 6 à 15 m
Âge : Adulte

Etat biologique apparent : Bon
Perspective de développement : Limitée
Contraintes :



CARACTERISTIQUES

Proximité à la Trame Verte et Bleue : Non

Morphologiques : 3
Ecologiques : 2
Historiques : 4
Contextuelles : 3



COMMENTAIRES

Arbre significatif
Pinus sp.

LOCALISATION

Commune : Saint-Nazaire
Secteur : Immaculée - Nord Ouest

Parcelle : AW 139
Adresse : 11 Route du Cormier

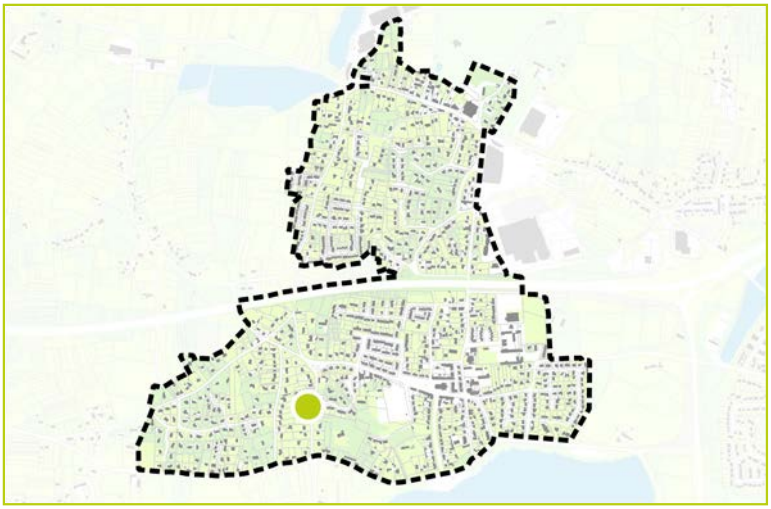

DESCRIPTION

Identifiant : 1178
Elément identifié : Arbre seul
Nom latin : *Pinus sp.*
Nom commun : Pin

Hauteur : 6 à 15 m
Âge : Adulte

Etat biologique apparent : Bon
Perspective de développement : Bonne
Contraintes :



CARACTERISTIQUES

Proximité à la Trame Verte et Bleue : Non

Morphologiques : 3
Ecologiques : 2
Historiques : 2
Contextuelles : 2



COMMENTAIRES

Arbre significatif
Quercus robur

LOCALISATION

Commune : Saint-Nazaire
Secteur : Immaculée - Nord Ouest

Parcelle : AW 356
Adresse : 2 Route de la Lamberderie



DESCRIPTION

Identifiant : 1179
Elément identifié : Groupement d'arbres
Nom latin : *Quercus robur*
Nom commun : Chêne pédonculé

Hauteur : 6 à 15 m
Âge : Adulte

Etat biologique apparent : Bon
Perspective de développement : Limitée
Contraintes : Ligne électrique et route à proximité



CARACTERISTIQUES

Proximité à la Trame Verte et Bleue : Non

Morphologiques : 2
Ecologiques : 2
Historiques : 3
Contextuelles : 4



COMMENTAIRES

En alignement.

Arbre significatif
Quercus robur

LOCALISATION

Commune : Saint-Nazaire
Secteur : Immaculée - Nord Ouest

Parcelle : AW 242
Adresse :

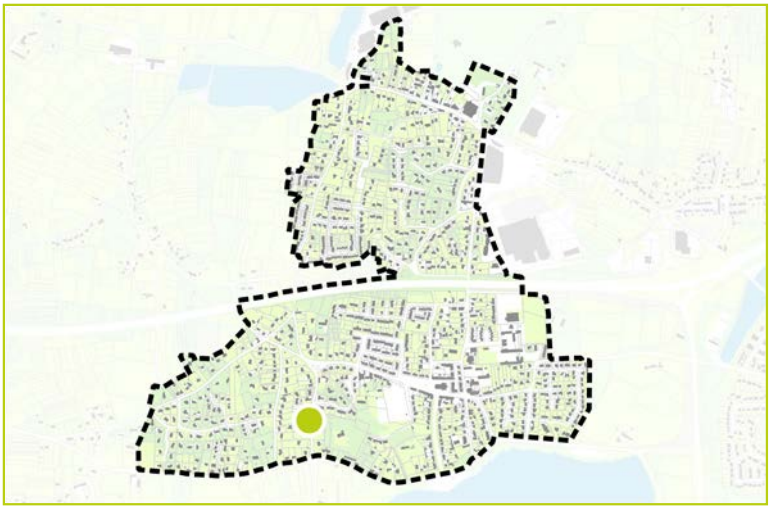

DESCRIPTION

Identifiant : 1180
Elément identifié : Arbre seul
Nom latin : *Quercus robur*
Nom commun : Chêne pédoncumé

Hauteur : 6 à 15 m
Âge : Adulte

Etat biologique apparent : Bon
Perspective de développement : Bonne
Contraintes :

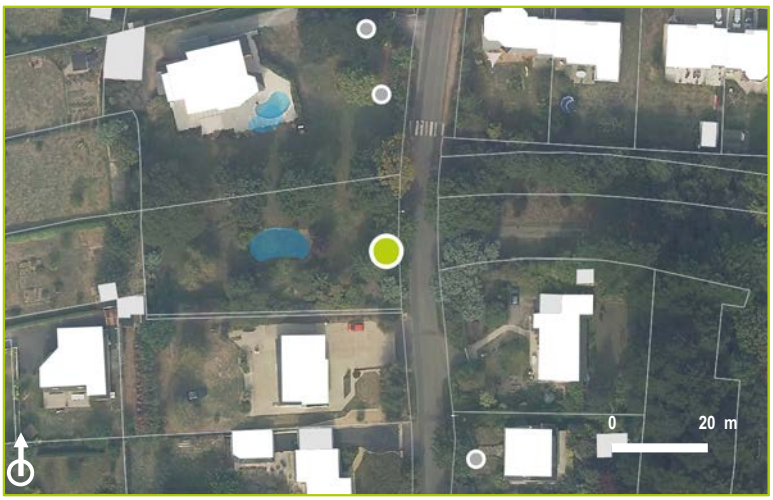

CARACTERISTIQUES

Proximité à la Trame Verte et Bleue : Non

Morphologiques : 3
Ecologiques : 2
Historiques : 3
Contextuelles : 2



COMMENTAIRES

Arbre significatif
Quercus robur

LOCALISATION

Commune : Saint-Nazaire
Secteur : Immaculée - Nord Ouest

Parcelle : AW 139
Adresse : 11 Route du Cormier

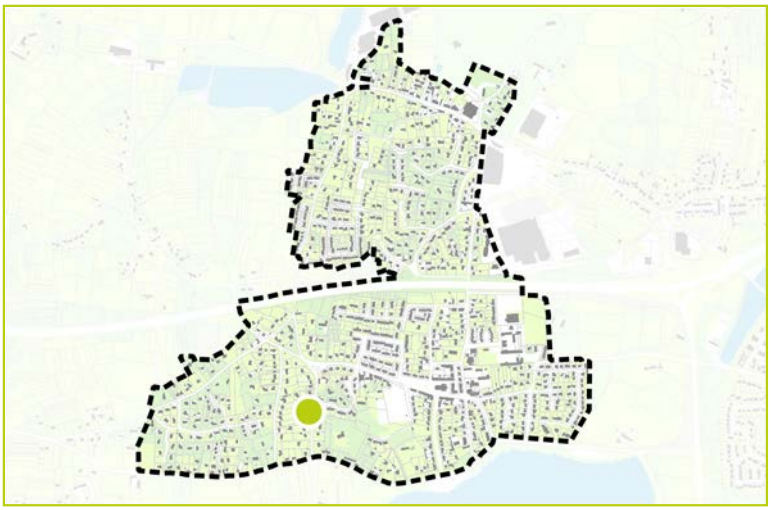

DESCRIPTION

Identifiant : 1181
Elément identifié : Arbre seul
Nom latin : *Quercus robur*
Nom commun : Chêne pédonculé

Hauteur : 6 à 15 m
Âge : Adulte

Etat biologique apparent : Bon
Perspective de développement : Limitée
Contraintes :



CARACTERISTIQUES

Proximité à la Trame Verte et Bleue : Non

Morphologiques : 3
Ecologiques : 2
Historiques : 3
Contextuelles : 2



COMMENTAIRES

Arbre d'intérêt patrimonial
Pinus nigra

LOCALISATION

Commune : Saint-Nazaire
Secteur : Immaculée - Nord Ouest

Parcelle : HL 596
Adresse : 13 Route de la Lamberderie

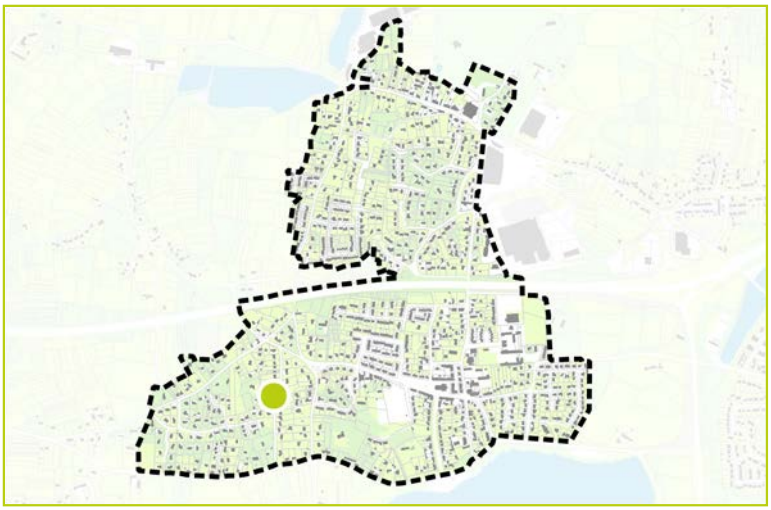



DESCRIPTION

Identifiant : 1182
Elément identifié : Groupement d'arbres
Nom latin : *Pinus nigra*
Nom commun : Pin noir

Hauteur : 15 à 20 m
Âge : Adulte

Etat biologique apparent : Bon
Perspective de développement : Limitée
Contraintes : Ligne électrique à proximité



CARACTERISTIQUES

Proximité à la Trame Verte et Bleue : Non

Morphologiques : 3
Ecologiques : 2
Historiques : 3
Contextuelles : 3

COMMENTAIRES

Plusieurs arbres.

Arbre significatif
Quercus robur

LOCALISATION

Commune : Saint-Nazaire
Secteur : Immaculée - Nord Ouest

Parcelle : AV 562
Adresse : 17 Chemin du Bignon-Baguet



DESCRIPTION

Identifiant : 1183
Elément identifié : Arbre seul
Nom latin : *Quercus robur*
Nom commun : Chêne pédonculé

Hauteur : 6 à 15 m
Âge : Adulte

Etat biologique apparent : Bon
Perspective de développement : Limitée
Contraintes : Habitation à proximité



CARACTERISTIQUES

Proximité à la Trame Verte et Bleue : Non

Morphologiques : 3
Ecologiques : 2
Historiques : 4
Contextuelles : 2



COMMENTAIRES

Arbre significatif
Jardin arboré

LOCALISATION

Commune : Saint-Nazaire
Secteur : Immaculée - Nord Ouest

Parcelle : HL 874
Adresse : 5 Route de la Lamberderie

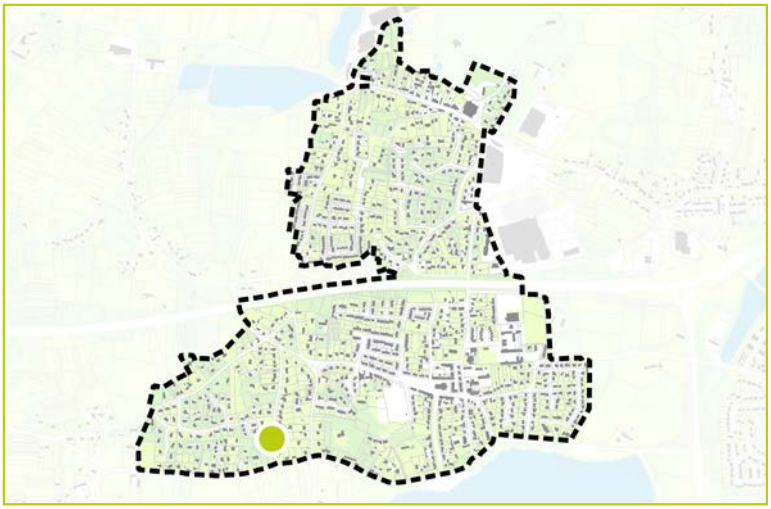

DESCRIPTION

Identifiant : 1184
Elément identifié : Groupement d'arbres
Nom latin : *Jardin arboré*
Nom commun :

Hauteur : 6 à 15 m
Âge : Adulte

Etat biologique apparent : Bon
Perspective de développement : Bonne
Contraintes :



CARACTERISTIQUES

Proximité à la Trame Verte et Bleue : Non

Morphologiques : 2
Ecologiques : 3
Historiques : 2
Contextuelles : 2



COMMENTAIRES

Arbre significatif
Quercus robur

LOCALISATION

Commune : Saint-Nazaire
Secteur : Immaculée - Nord Ouest

Parcelle : HL 869
Adresse : 7 Route de la Lamberderie



DESCRIPTION

Identifiant : 1185
Elément identifié : Arbre seul
Nom latin : *Quercus robur*
Nom commun : Chêne pédonculé

Hauteur : 6 à 15 m
Âge : Adulte

Etat biologique apparent : Bon
Perspective de développement : Limitée
Contraintes : Ligne électrique à proximité



CARACTERISTIQUES

Proximité à la Trame Verte et Bleue : Non

Morphologiques : 2
Ecologiques : 2
Historiques : 4
Contextuelles : 4



COMMENTAIRES

Arbre significatif
Pinus sp.

LOCALISATION

Commune : Saint-Nazaire
Secteur : Immaculée - Nord Ouest

Parcelle : HL 605
Adresse : 3 Route de la Lamberderie



DESCRIPTION

Identifiant : 1186
Elément identifié : Groupement d'arbres
Nom latin : *Pinus sp.*
Nom commun : Pin

Hauteur : 15 à 20 m
Âge : Adulte

Etat biologique apparent : Bon
Perspective de développement : Limitée
Contraintes : Ligne électrique à proximité



CARACTERISTIQUES

Proximité à la Trame Verte et Bleue : Non

Morphologiques : 2
Ecologiques : 2
Historiques : 2
Contextuelles : 3



COMMENTAIRES

Arbre significatif
Quercus robur

LOCALISATION

Commune : Saint-Nazaire
Secteur : Immaculée - Nord Ouest

Parcelle : AW 357
Adresse : 8 Route de Guérande



DESCRIPTION

Identifiant : 1187
Elément identifié : Groupement d'arbres
Nom latin : *Quercus robur*
Nom commun : Chêne pédonculé

Hauteur : 6 à 15 m
Âge : Adulte

Etat biologique apparent : Bon
Perspective de développement : Limitée
Contraintes : Ligne électrique à proximité



CARACTERISTIQUES

Proximité à la Trame Verte et Bleue : Non

Morphologiques : 2
Ecologiques : 2
Historiques : 3
Contextuelles : 3



COMMENTAIRES

Arbre significatif
Quercus robur

LOCALISATION

Commune : Saint-Nazaire
Secteur : Immaculée - Nord Ouest

Parcelle : HL 869
Adresse : 7 Route de la Lamberderie

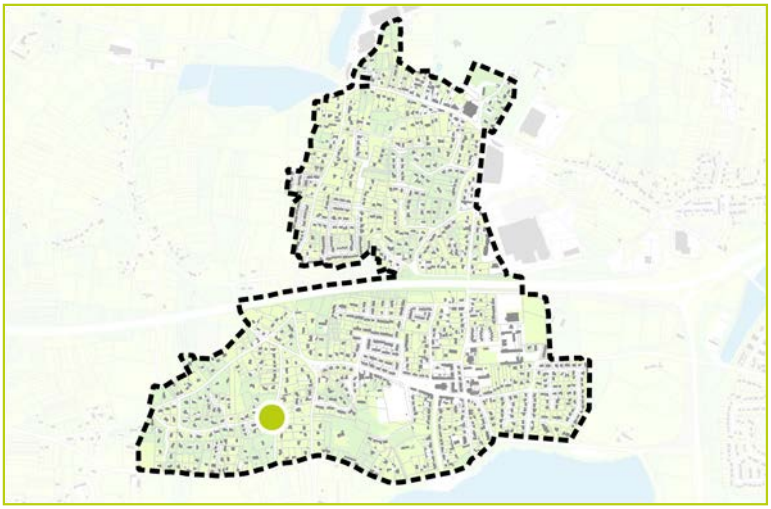

DESCRIPTION

Identifiant : 1188
Elément identifié : Arbre seul
Nom latin : *Quercus robur*
Nom commun : Chêne pédonculé

Hauteur : 6 à 15 m
Âge : Adulte

Etat biologique apparent : Bon
Perspective de développement : Limitée
Contraintes : Ligne électrique à proximité



CARACTERISTIQUES

Proximité à la Trame Verte et Bleue : Non

Morphologiques : 2
Ecologiques : 2
Historiques : 4
Contextuelles : 4



COMMENTAIRES

Arbre d'intérêt patrimonial

Pinus nigra

LOCALISATION

Commune : Saint-Nazaire
Secteur : Immaculée - Nord Ouest

Parcelle : AW 135
Adresse : - Route du Cormier

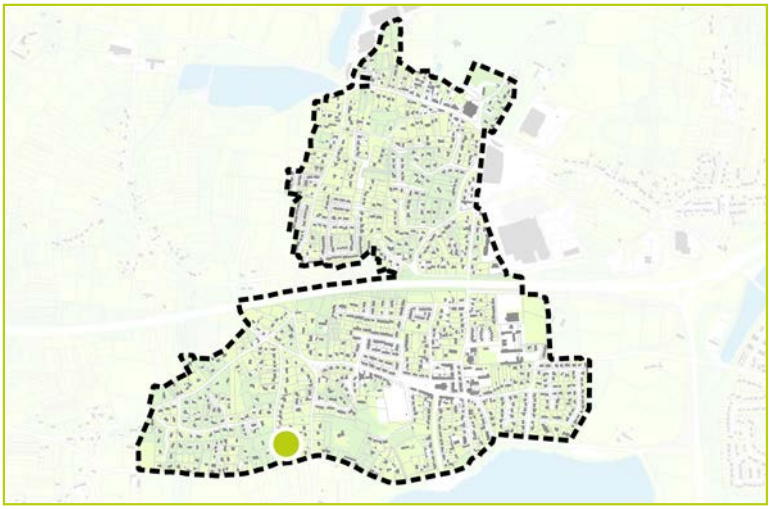

DESCRIPTION

Identifiant : 1189
Elément identifié : Groupement d'arbres
Nom latin : *Pinus nigra*
Nom commun : Pin noir

Hauteur : 15 à 20 m
Âge : Adulte

Etat biologique apparent : Bon
Perspective de développement : Limitée
Contraintes :



CARACTERISTIQUES

Proximité à la Trame Verte et Bleue : Non

Morphologiques : 3
Ecologiques : 2
Historiques : 3
Contextuelles : 3



COMMENTAIRES

Arbre significatif

Quercus sp.

LOCALISATION

Commune : Saint-Nazaire
Secteur : Immaculée - Nord Ouest

Parcelle : AW 129
Adresse : 4 Route du Cormier



DESCRIPTION

Identifiant : 1190
Elément identifié : Arbre seul
Nom latin : *Quercus sp.*
Nom commun : Chêne

Hauteur : 6 à 15 m
Âge : Adulte

Etat biologique apparent : Bon
Perspective de développement : Limitée
Contraintes :



CARACTERISTIQUES

Proximité à la Trame Verte et Bleue : Non

Morphologiques : 2
Ecologiques : 2
Historiques : 3
Contextuelles : 3



COMMENTAIRES

Arbre significatif
Quercus robur

LOCALISATION

Commune : Saint-Nazaire
Secteur : Immaculée - Nord Ouest

Parcelle : AW 129
Adresse : 4 Route du Cormier

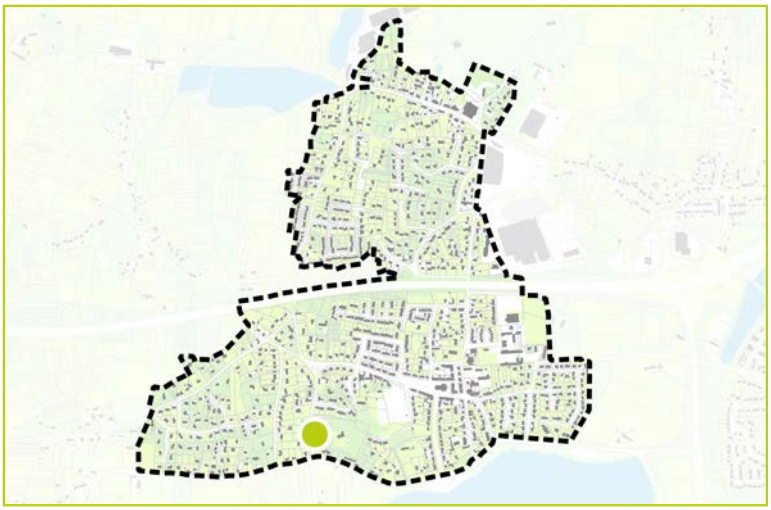

DESCRIPTION

Identifiant : 1191
Elément identifié : Arbre seul
Nom latin : *Quercus robur*
Nom commun : Chêne pédonculé

Hauteur : 6 à 15 m
Âge : Adulte

Etat biologique apparent : Bon
Perspective de développement : Limitée
Contraintes :



CARACTERISTIQUES

Proximité à la Trame Verte et Bleue : Non

Morphologiques : 2
Ecologiques : 2
Historiques : 3
Contextuelles : 3



COMMENTAIRES

Arbre significatif
Quercus robur

LOCALISATION

Commune : Saint-Nazaire
Secteur : Immaculée - Nord Ouest

Parcelle : AW 358
Adresse : 6 Route de Guérande



DESCRIPTION

Identifiant : 1192
Elément identifié : Groupement d'arbres
Nom latin : *Quercus robur*
Nom commun : Chêne pédonculé

Hauteur : 6 à 15 m
Âge : Adulte

Etat biologique apparent : Bon
Perspective de développement : Limitée
Contraintes :



CARACTERISTIQUES

Proximité à la Trame Verte et Bleue : Non

Morphologiques : 2
Ecologiques : 2
Historiques : 3
Contextuelles : 3



COMMENTAIRES

Arbre remarquable
Quercus robur

LOCALISATION

Commune : Saint-Nazaire
Secteur : Immaculée - Nord Ouest

Parcelle : AW 215
Adresse : 1 Route du Cormier



DESCRIPTION

Identifiant : 1193
Elément identifié : Groupement d'arbres
Nom latin : *Quercus robur*
Nom commun : Chêne pédonculé

Hauteur : 6 à 15 m
Âge : Adulte

Etat biologique apparent : Bon
Perspective de développement : Limitée
Contraintes :



CARACTERISTIQUES

Proximité à la Trame Verte et Bleue : Non

Morphologiques : 3
Ecologiques : 3
Historiques : 3
Contextuelles : 3



COMMENTAIRES

Arbre significatif

Pinus sp.

LOCALISATION

Commune : Saint-Nazaire
Secteur : Immaculée - Nord Ouest

Parcelle : HL 991
Adresse : 15 Route de la Lamberderie

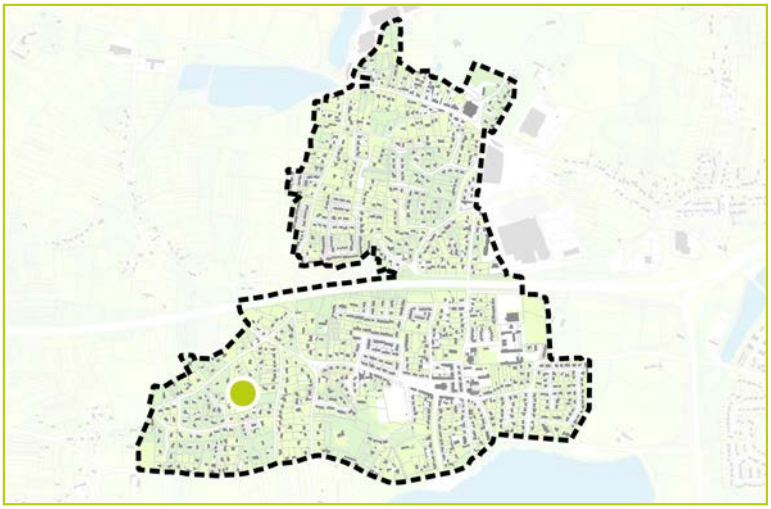

DESCRIPTION

Identifiant : 1194
Elément identifié : Groupement d'arbres
Nom latin : *Pinus sp.*
Nom commun : Pin

Hauteur : 15 à 20 m
Âge : Adulte

Etat biologique apparent : Bon
Perspective de développement : Bonne
Contraintes :



CARACTERISTIQUES

Proximité à la Trame Verte et Bleue : Non

Morphologiques : 3
Ecologiques : 3
Historiques : 2
Contextuelles : 2



COMMENTAIRES

Arbre identifié

LOCALISATION

Commune : Saint-Nazaire
Secteur : Immaculée - Nord Ouest

Parcelle : HL 990
Adresse :

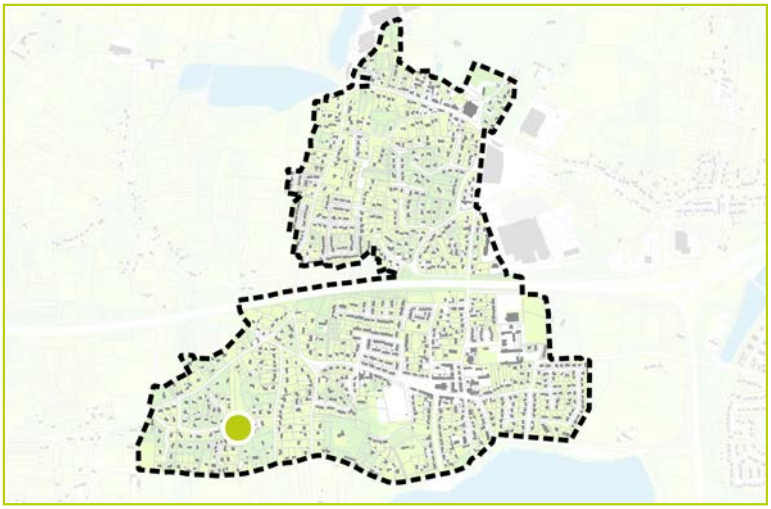



DESCRIPTION

Identifiant : 1195
Elément identifié :
Nom latin :
Nom commun :

Hauteur : 0 à 6 m
Âge : Adulte

Etat biologique apparent : Bon
Perspective de développement : Limitée
Contraintes :

CARACTERISTIQUES

Proximité à la Trame Verte et Bleue : Non

Morphologiques : 2
Ecologiques : 2
Historiques : 1
Contextuelles : 1



COMMENTAIRES

Peu d'intérêt. Espèce non identifiée.

Arbre significatif
Quercus ilex

LOCALISATION

Commune : Saint-Nazaire
Secteur : Immaculée - Nord Ouest

Parcelle : HL 1072
Adresse : 5 Allée de la Trégonnais

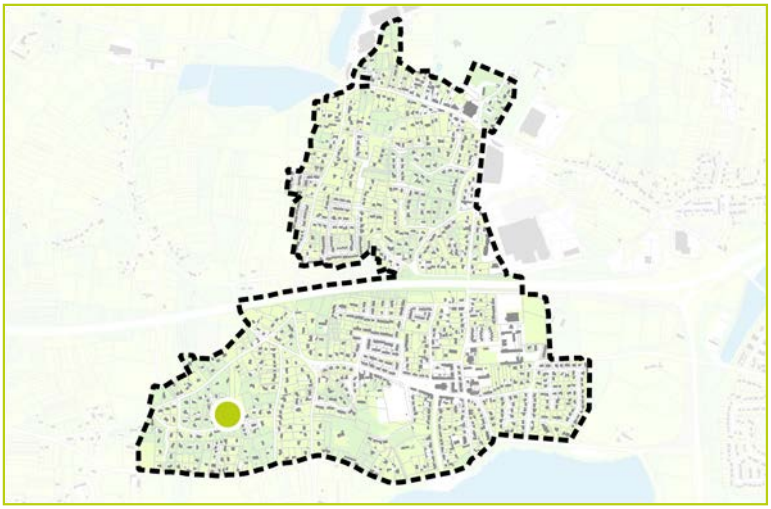

DESCRIPTION

Identifiant : 1196
Elément identifié : Arbre seul
Nom latin : *Quercus ilex*
Nom commun : Chêne vert, faux houx

Hauteur : 6 à 15 m
Âge : Adulte

Etat biologique apparent : Bon
Perspective de développement : Bonne
Contraintes :

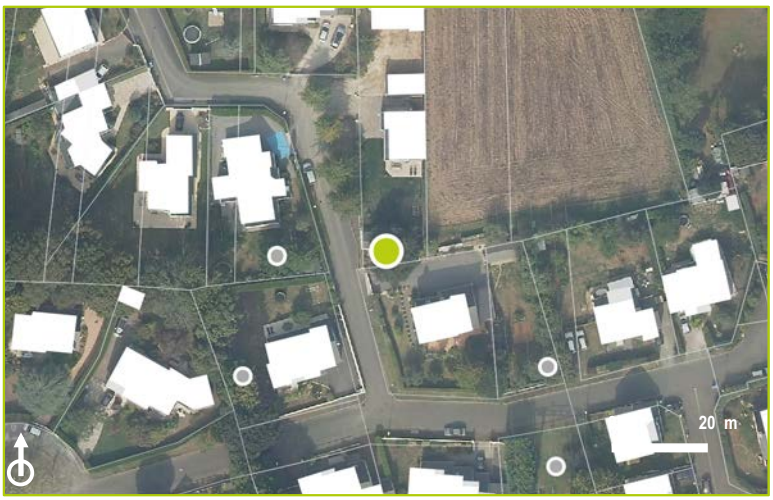

CARACTERISTIQUES

Proximité à la Trame Verte et Bleue : Non

Morphologiques : 2
Ecologiques : 2
Historiques : 3
Contextuelles : 3



COMMENTAIRES

Arbre significatif
Quercus sp. et Abies sp.

LOCALISATION

Commune : Saint-Nazaire
Secteur : Immaculée - Nord Ouest

Parcelle : HL 928
Adresse : 4 Allée de la Trégonnais

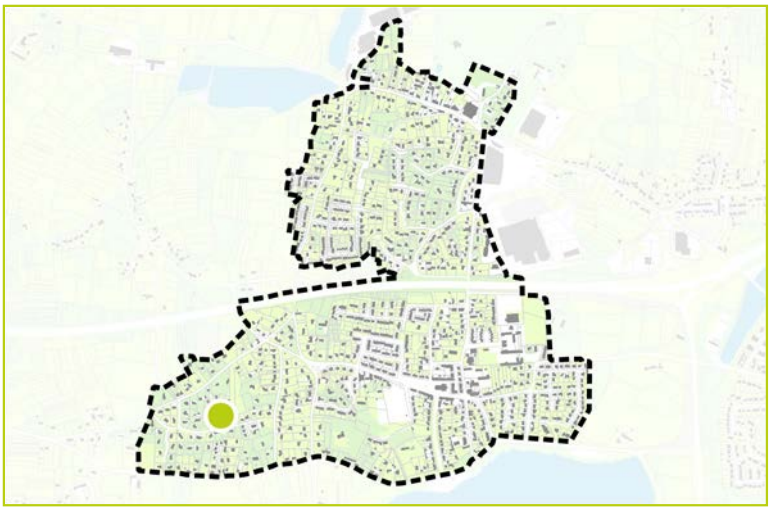



DESCRIPTION

Identifiant : 1197
Elément identifié : Groupement d'arbres
Nom latin : *Quercus sp. et Abies sp.*
Nom commun : Chêne, Sapin

Hauteur : 15 à 20 m
Âge : Adulte

Etat biologique apparent : Bon
Perspective de développement : Bonne
Contraintes :

CARACTERISTIQUES

Proximité à la Trame Verte et Bleue : Non

Morphologiques : 3
Ecologiques : 2
Historiques : 2
Contextuelles : 2



COMMENTAIRES

Arbre significatif
Quercus ilex

LOCALISATION

Commune : Saint-Nazaire
Secteur : Immaculée - Nord Ouest

Parcelle : HL 869
Adresse : 7 Route de la Lamberderie

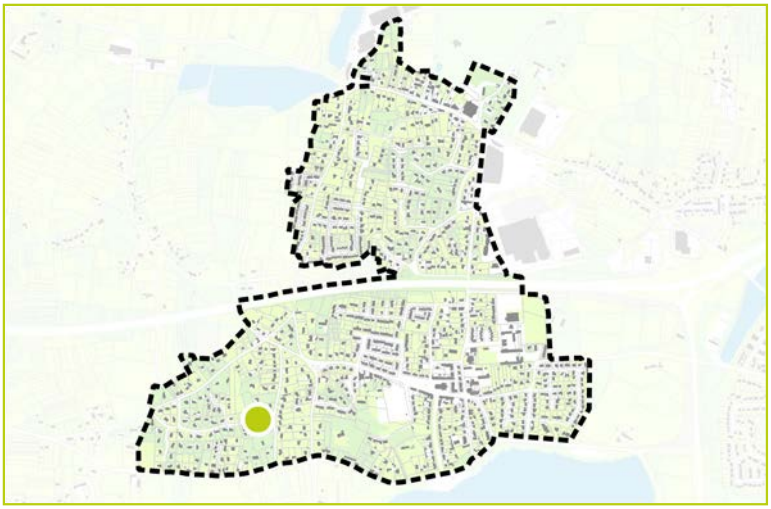

DESCRIPTION

Identifiant : 1198
Elément identifié : Arbre seul
Nom latin : *Quercus ilex*
Nom commun : Chêne vert, faux houx

Hauteur : 6 à 15 m
Âge : Adulte

Etat biologique apparent : Bon
Perspective de développement : Bonne
Contraintes :



CARACTERISTIQUES

Proximité à la Trame Verte et Bleue : Non

Morphologiques : 2
Ecologiques : 2
Historiques : 4
Contextuelles : 3



COMMENTAIRES

Arbre d'intérêt patrimonial
Quercus robur

LOCALISATION

Commune : Saint-Nazaire
Secteur : Immaculée - Nord Ouest

Parcelle : HL 897
Adresse : 22 Route des Champs Lambert

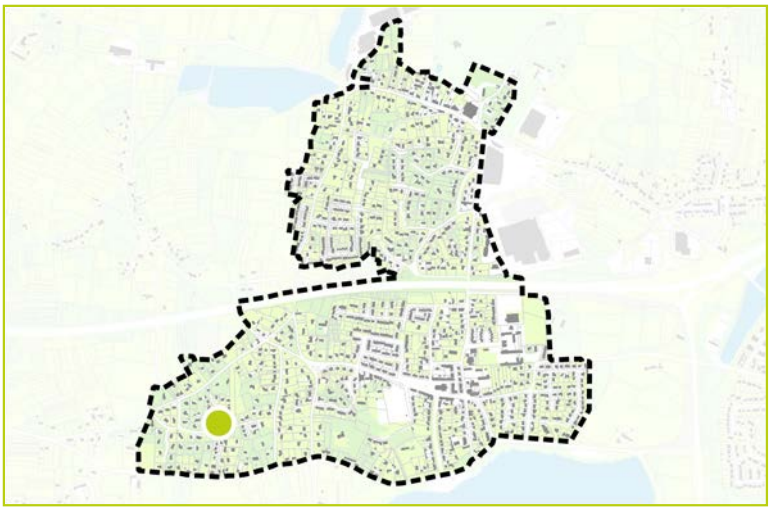

DESCRIPTION

Identifiant : 1199
Elément identifié : Groupement d'arbres
Nom latin : *Quercus robur*
Nom commun : Chêne pédonculé

Hauteur : 6 à 15 m
Âge : Adulte

Etat biologique apparent : Bon
Perspective de développement : Bonne
Contraintes :

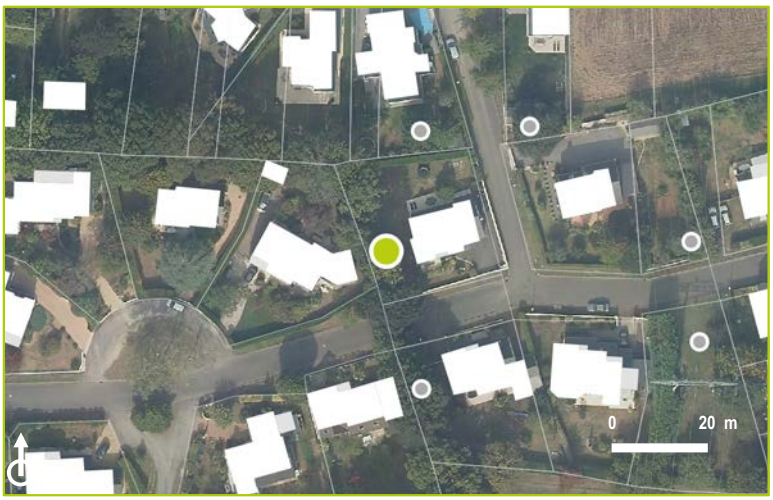

CARACTERISTIQUES

Proximité à la Trame Verte et Bleue : Non

Morphologiques : 3
Ecologiques : 2
Historiques : 4
Contextuelles : 3



COMMENTAIRES

Arbre significatif
Quercus robur

LOCALISATION

Commune : Saint-Nazaire
Secteur : Immaculée - Nord Ouest

Parcelle : HL 961
Adresse :

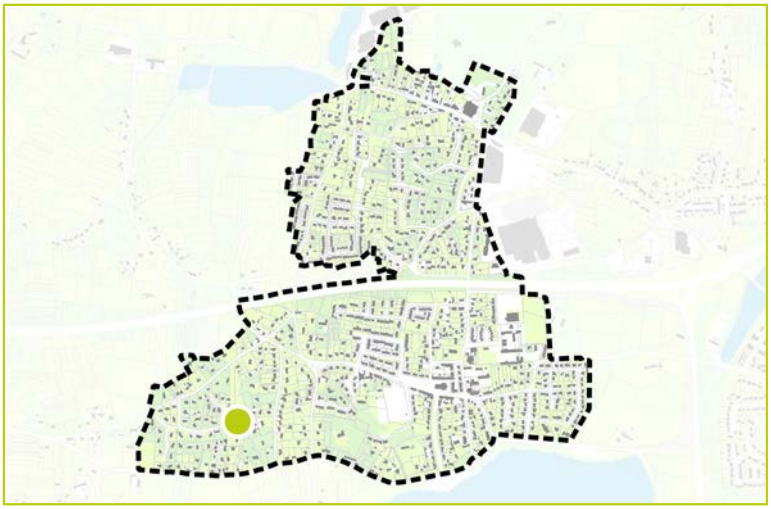

DESCRIPTION

Identifiant : 1200
Elément identifié : Arbre seul
Nom latin : *Quercus robur*
Nom commun : Chêne pédonculé

Hauteur : 6 à 15 m
Âge : Adulte

Etat biologique apparent : Bon
Perspective de développement : Limitée
Contraintes :



CARACTERISTIQUES

Proximité à la Trame Verte et Bleue : Non

Morphologiques : 2
Ecologiques : 3
Historiques : 3
Contextuelles : 2



COMMENTAIRES

Arbre d'intérêt patrimonial
Quercus robur

LOCALISATION

Commune : Saint-Nazaire
Secteur : Immaculée - Nord Ouest

Parcelle : HL 874
Adresse : 5 Route de la Lamberderie

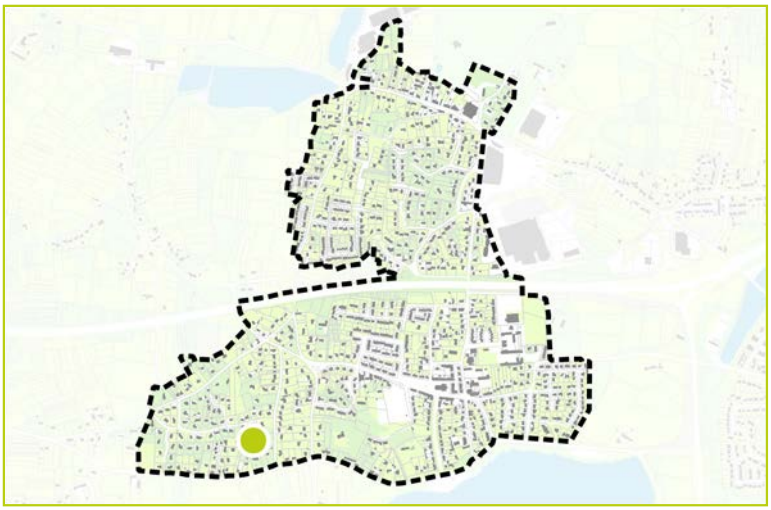

DESCRIPTION

Identifiant : 1201
Elément identifié : Groupement d'arbres
Nom latin : *Quercus robur*
Nom commun : Chêne pédonculé

Hauteur : 15 à 20 m
Âge : Adulte

Etat biologique apparent : Bon
Perspective de développement : Bonne
Contraintes :



CARACTERISTIQUES

Proximité à la Trame Verte et Bleue : Non

Morphologiques : 3
Ecologiques : 2
Historiques : 4
Contextuelles : 3



COMMENTAIRES

vue de loin.

Arbre significatif
Quercus robur

LOCALISATION

Commune : Saint-Nazaire
Secteur : Immaculée - Nord Ouest

Parcelle : HL 818
Adresse : 30 Route de Guérande

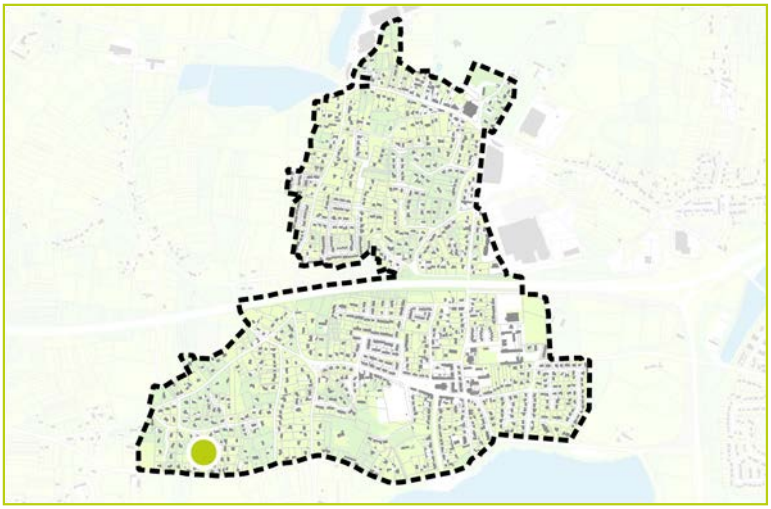

DESCRIPTION

Identifiant : 1202
Elément identifié : Arbre seul
Nom latin : *Quercus robur*
Nom commun : Chêne pédonculé

Hauteur : 6 à 15 m
Âge : Adulte

Etat biologique apparent : Bon
Perspective de développement : Limitée
Contraintes :



CARACTERISTIQUES

Proximité à la Trame Verte et Bleue : Non

Morphologiques : 2
Ecologiques : 2
Historiques : 3
Contextuelles : 2



COMMENTAIRES

Arbre d'intérêt patrimonial
Quercus robur

LOCALISATION

Commune : Saint-Nazaire
Secteur : Immaculée - Nord Ouest

Parcelle : HL 818
Adresse : 30 Route de Guérande



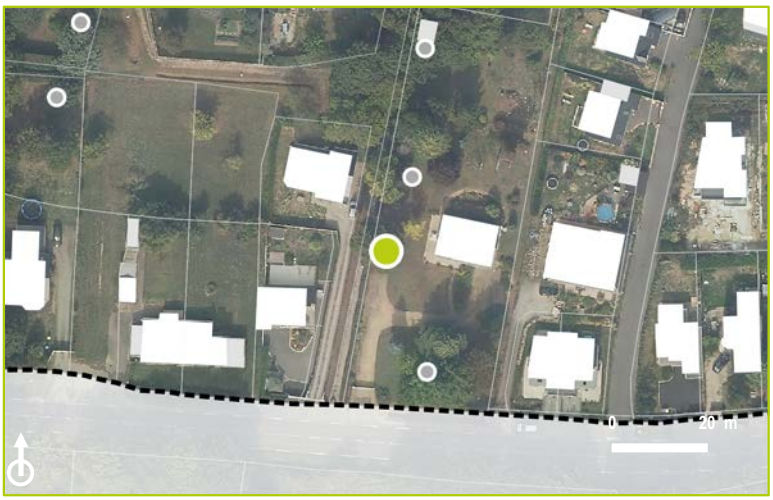

DESCRIPTION

Identifiant : 1203
Elément identifié : Arbre seul
Nom latin : *Quercus robur*
Nom commun : Chêne pédonculé

Hauteur : 6 à 15 m
Âge : Adulte

Etat biologique apparent : Bon
Perspective de développement : Bonne
Contraintes :



CARACTERISTIQUES

Proximité à la Trame Verte et Bleue : Non

Morphologiques : 3
Ecologiques : 2
Historiques : 4
Contextuelles : 4

COMMENTAIRES

Arbre d'intérêt patrimonial
Quercus robur

LOCALISATION

Commune : Saint-Nazaire
Secteur : Immaculée - Nord Ouest

Parcelle : HL 988
Adresse : 19 Route des Champs Lambert



DESCRIPTION

Identifiant : 1204
Elément identifié : Groupement d'arbres
Nom latin : *Quercus robur*
Nom commun : Chêne pédonculé

Hauteur : 6 à 15 m
Âge : Adulte

Etat biologique apparent : Bon
Perspective de développement : Limitée
Contraintes :



CARACTERISTIQUES

Proximité à la Trame Verte et Bleue : Non

Morphologiques : 3
Ecologiques : 2
Historiques : 4
Contextuelles : 3



COMMENTAIRES

En alignement.

Arbre significatif
Quercus robur

LOCALISATION

Commune : Saint-Nazaire
Secteur : Immaculée - Nord Ouest

Parcelle : HL 834
Adresse : 15 Route des Champs Lambert



DESCRIPTION

Identifiant : 1205
Elément identifié : Arbre seul
Nom latin : *Quercus robur*
Nom commun : Chêne pédonculé

Hauteur : 6 à 15 m
Âge : Adulte

Etat biologique apparent : Bon
Perspective de développement : Limitée
Contraintes :

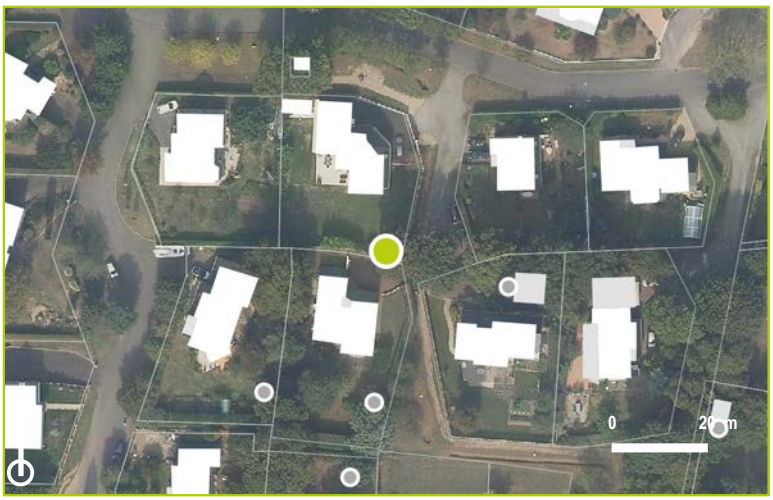

CARACTERISTIQUES

Proximité à la Trame Verte et Bleue : Non

Morphologiques : 1
Ecologiques : 2
Historiques : 4
Contextuelles : 2



COMMENTAIRES

Arbre remarquable
Quercus robur

LOCALISATION

Commune : Saint-Nazaire
Secteur : Immaculée - Nord Ouest

Parcelle : HL 819
Adresse : 27 Route des Champs Lambert

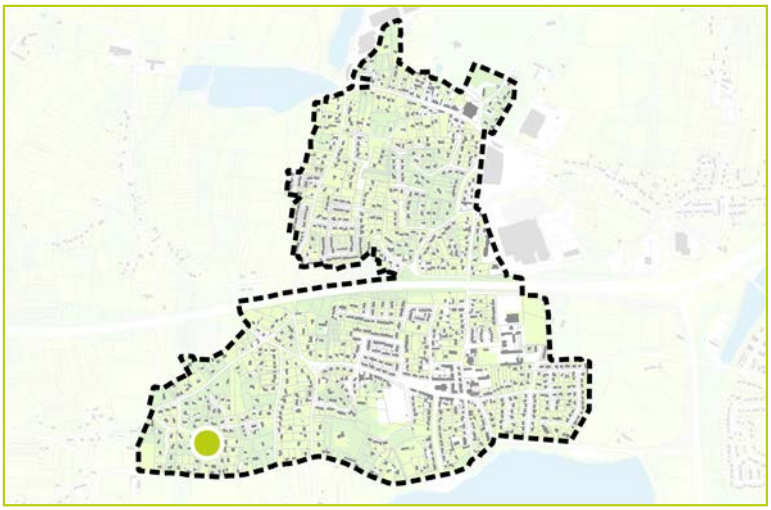

DESCRIPTION

Identifiant : 1206
Elément identifié : Arbre seul
Nom latin : *Quercus robur*
Nom commun : Chêne pédonculé

Hauteur : 0 à 6 m
Âge : Adulte

Etat biologique apparent : Bon
Perspective de développement : Bonne
Contraintes :



CARACTERISTIQUES

Proximité à la Trame Verte et Bleue : Non

Morphologiques : 4
Ecologiques : 3
Historiques : 4
Contextuelles : 2



COMMENTAIRES

Arbre d'intérêt patrimonial
Quercus robur

LOCALISATION

Commune : Saint-Nazaire
Secteur : Immaculée - Nord Ouest

Parcelle : HL 895
Adresse : 33 Route des Champs Lambert

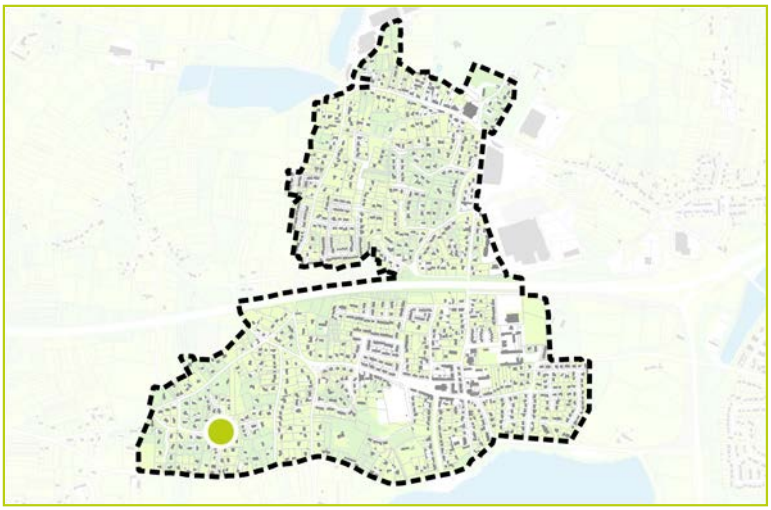

DESCRIPTION

Identifiant : 1207
Elément identifié : Groupement d'arbres
Nom latin : *Quercus robur*
Nom commun : Chêne pédonculé

Hauteur : 6 à 15 m
Âge : Adulte

Etat biologique apparent : Bon
Perspective de développement : Bonne
Contraintes :



CARACTERISTIQUES

Proximité à la Trame Verte et Bleue : Non

Morphologiques : 3
Ecologiques : 2
Historiques : 4
Contextuelles : 3



COMMENTAIRES

En alignement.

Arbre identifié

Pinus sp., Magniola sp., Quercus sp.

LOCALISATION

Commune : Saint-Nazaire
Secteur : Immaculée - Nord Ouest

Parcelle : HL 818
Adresse : 30 Route de Guérande



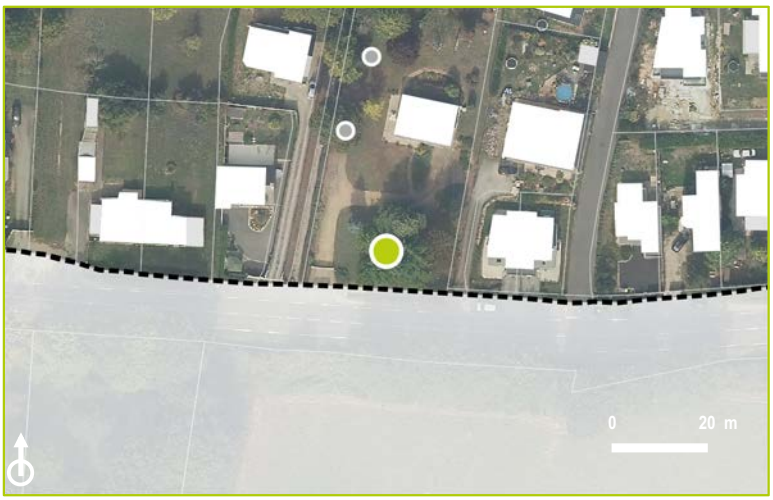

DESCRIPTION

Identifiant : 1208
Elément identifié : Groupement d'arbres
Nom latin : *Pinus sp., Magniola sp., Quercus sp.*
Nom commun : Sapin, magniola, Chêne

Hauteur : 6 à 15 m
Âge : Adulte

Etat biologique apparent : Bon
Perspective de développement : Bonne
Contraintes :

CARACTERISTIQUES

Proximité à la Trame Verte et Bleue : Non

Morphologiques : 3
Ecologiques : 2
Historiques : 1
Contextuelles : 2



COMMENTAIRES

Arbre identifié
Quercus ilex

LOCALISATION

Commune : Saint-Nazaire
Secteur : Immaculée - Nord Ouest

Parcelle : HL 818
Adresse : 30 Route de Guérande



DESCRIPTION

Identifiant : 1209
Elément identifié : Arbre seul
Nom latin : *Quercus ilex*
Nom commun : Chêne vert, faux houx

Hauteur : 6 à 15 m
Âge : Adulte

Etat biologique apparent : Dégradé
Perspective de développement : Aucune
Contraintes :



CARACTERISTIQUES

Proximité à la Trame Verte et Bleue : Non

Morphologiques : 1
Ecologiques : 2
Historiques : 2
Contextuelles : 2



COMMENTAIRES

Arbre d'intérêt patrimonial
Quercus robur

LOCALISATION

Commune : Saint-Nazaire
Secteur : Immaculée - Nord Ouest

Parcelle : AV 527
Adresse : 46 Chemin du Bignon-Baguet

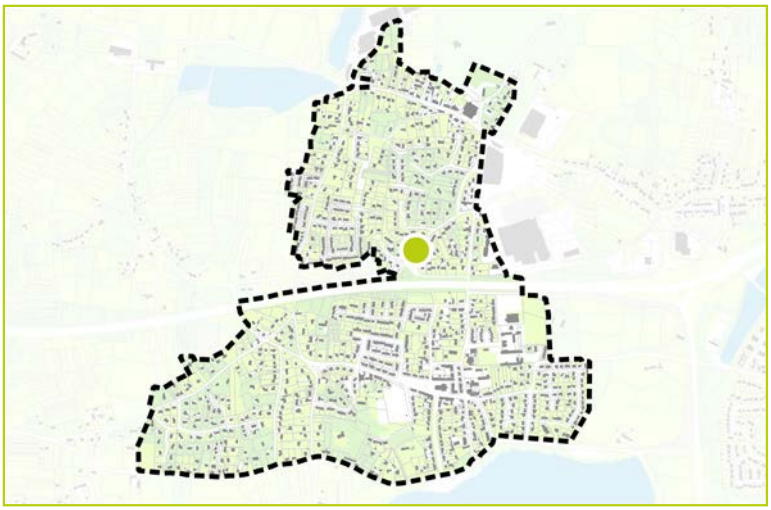

DESCRIPTION

Identifiant : 1210
Elément identifié : Arbre seul
Nom latin : *Quercus robur*
Nom commun : Chêne pédonculé

Hauteur : 6 à 15 m
Âge : Adulte

Etat biologique apparent : Bon
Perspective de développement : Limitée
Contraintes : Ligne électrique à proximité



CARACTERISTIQUES

Proximité à la Trame Verte et Bleue : Non

Morphologiques : 3
Ecologiques : 2
Historiques : 4
Contextuelles : 4



COMMENTAIRES

Arbre significatif
Fraxinus excelsior

LOCALISATION

Commune : Saint-Nazaire
Secteur : Immaculée - Nord Ouest

Parcelle : AV 1151
Adresse : 37 Chemin du Bignon-Baguet

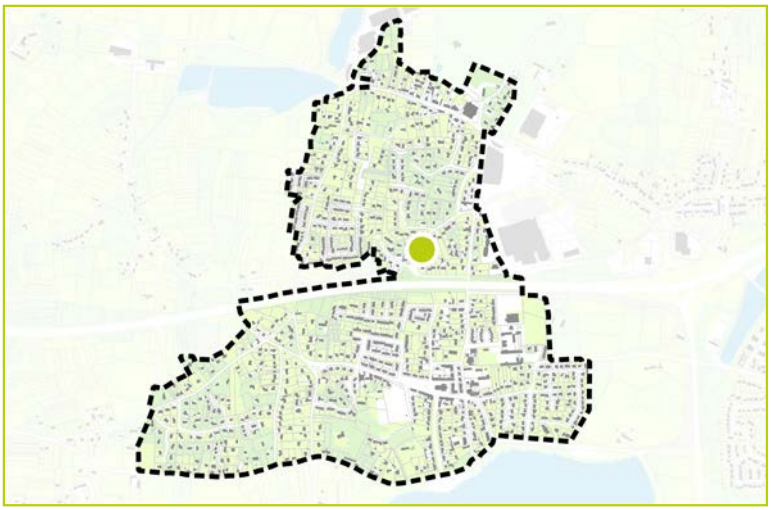

DESCRIPTION

Identifiant : 1211
Elément identifié : Arbre seul
Nom latin : *Fraxinus excelsior*
Nom commun : Frêne commun

Hauteur : 6 à 15 m
Âge : Adulte

Etat biologique apparent : Bon
Perspective de développement : Limitée
Contraintes :



CARACTERISTIQUES

Proximité à la Trame Verte et Bleue : Non

Morphologiques : 2
Ecologiques : 2
Historiques : 3
Contextuelles : 3



COMMENTAIRES

Arbre remarquable
Quercus robur

LOCALISATION

Commune : Saint-Nazaire
Secteur : Immaculée - Nord Ouest

Parcelle : AV 506
Adresse : 43 Chemin du Bignon-Baguet



DESCRIPTION

Identifiant : 1212
Elément identifié : Arbre seul
Nom latin : *Quercus robur*
Nom commun : Chêne pédonculé

Hauteur : 6 à 15 m
Âge : Adulte

Etat biologique apparent : Bon
Perspective de développement : Limitée
Contraintes :



CARACTERISTIQUES

Proximité à la Trame Verte et Bleue : Oui

Morphologiques : 3
Ecologiques : 2
Historiques : 4
Contextuelles : 4



COMMENTAIRES

Arbre d'intérêt patrimonial
Quercus robur

LOCALISATION

Commune : Saint-Nazaire
Secteur : Immaculée - Nord Ouest

Parcelle : AV 506
Adresse : 43 Chemin du Bignon-Baguet



DESCRIPTION

Identifiant : 1213
Elément identifié : Arbre seul
Nom latin : *Quercus robur*
Nom commun : Chêne pédonculé

Hauteur : 6 à 15 m
Âge : Adulte

Etat biologique apparent : Bon
Perspective de développement : Limitée
Contraintes :



CARACTERISTIQUES

Proximité à la Trame Verte et Bleue : Oui

Morphologiques : 3
Ecologiques : 2
Historiques : 4
Contextuelles : 3



COMMENTAIRES

Arbre significatif
Fraxinus excelsior

LOCALISATION

Commune : Saint-Nazaire
Secteur : Immaculée - Nord Ouest

Parcelle : AV 379
Adresse : 27 Chemin du Bignon-Baguet

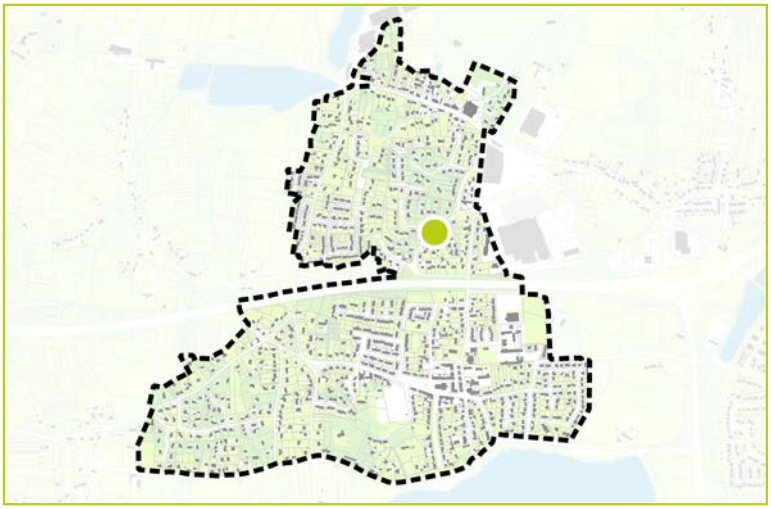

DESCRIPTION

Identifiant : 1214
Elément identifié : Arbre seul
Nom latin : *Fraxinus excelsior*
Nom commun : Frêne commun

Hauteur : 6 à 15 m
Âge : Adulte

Etat biologique apparent : Bon
Perspective de développement : Limitée
Contraintes :

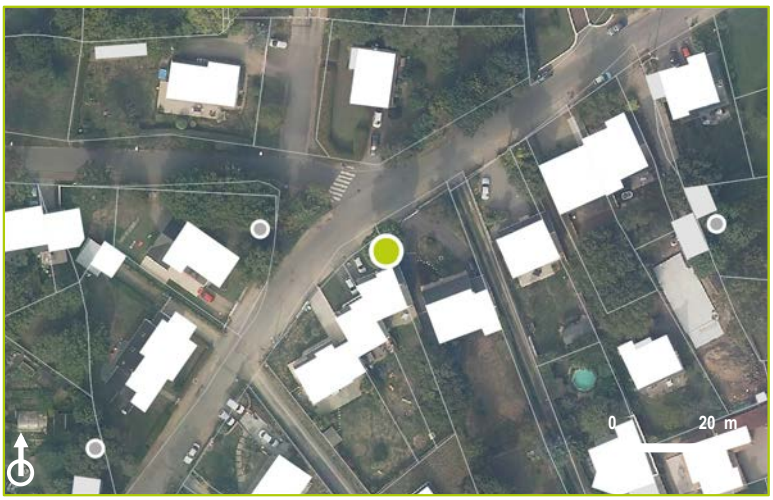

CARACTERISTIQUES

Proximité à la Trame Verte et Bleue : Non

Morphologiques : 2
Ecologiques : 2
Historiques : 3
Contextuelles : 4



COMMENTAIRES

Arbre significatif
Quercus robur

LOCALISATION

Commune : Saint-Nazaire
Secteur : Immaculée - Nord Ouest

Parcelle : AV 442
Adresse : 14 Chemin du Bignon-Baguet

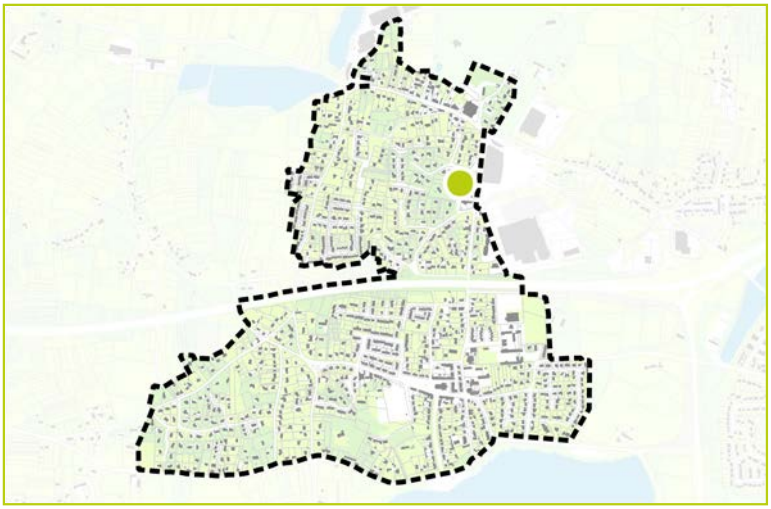

DESCRIPTION

Identifiant : 1215
Elément identifié : Arbre seul
Nom latin : *Quercus robur*
Nom commun : Chêne pédonculé

Hauteur : 6 à 15 m
Âge : Adulte

Etat biologique apparent : Bon
Perspective de développement : Limitée
Contraintes : Ligne électrique à proximité



CARACTERISTIQUES

Proximité à la Trame Verte et Bleue : Non

Morphologiques : 2
Ecologiques : 2
Historiques : 4
Contextuelles : 3



COMMENTAIRES

Arbre d'intérêt patrimonial
Quercus robur

LOCALISATION

Commune : Saint-Nazaire
Secteur : Immaculée - Nord Ouest

Parcelle : AV 527
Adresse : 46 Chemin du Bignon-Baguet

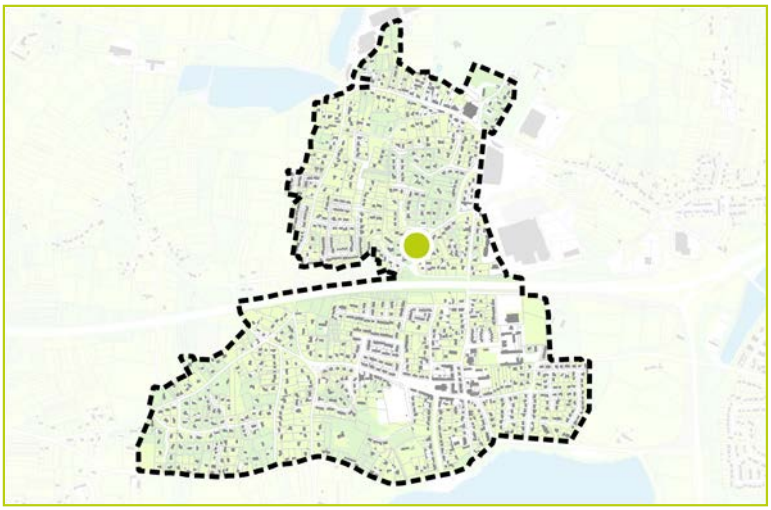

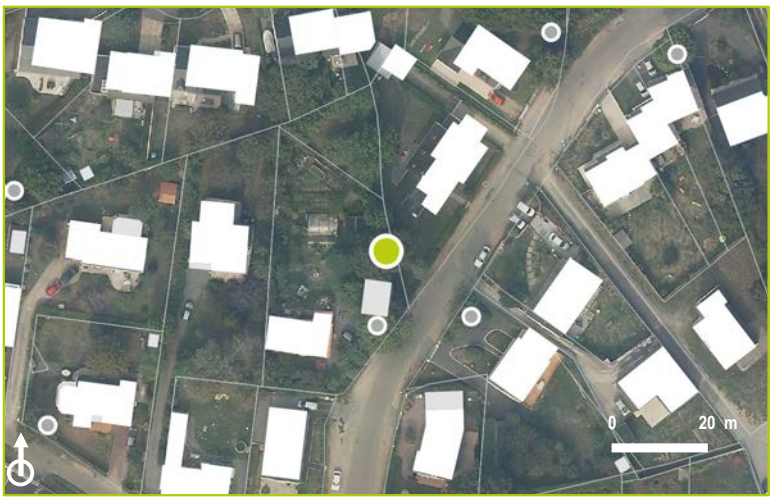

DESCRIPTION

Identifiant : 1216
Elément identifié : Groupement d'arbres
Nom latin : *Quercus robur*
Nom commun : Chêne pédonculé

Hauteur : 6 à 15 m
Âge : Adulte

Etat biologique apparent : Bon
Perspective de développement : Limitée
Contraintes :

CARACTERISTIQUES

Proximité à la Trame Verte et Bleue : Non

Morphologiques : 3
Ecologiques : 2
Historiques : 4
Contextuelles : 3



COMMENTAIRES

Arbre d'intérêt patrimonial
Quercus robur

LOCALISATION

Commune : Saint-Nazaire
Secteur : Immaculée - Nord Ouest

Parcelle : AV 1241
Adresse : 40 Chemin du Bignon-Baguet

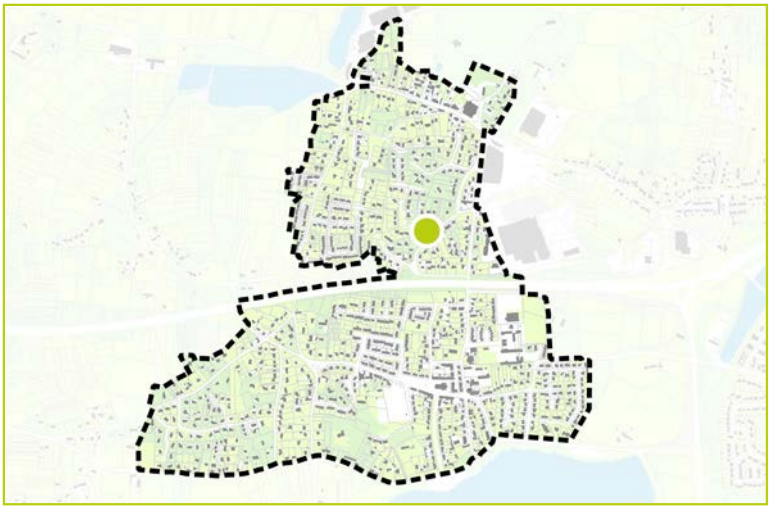



DESCRIPTION

Identifiant : 1217
Elément identifié : Groupement d'arbres
Nom latin : *Quercus robur*
Nom commun : Chêne pédonculé

Hauteur : 6 à 15 m
Âge : Adulte

Etat biologique apparent : Bon
Perspective de développement : Limitée
Contraintes :



CARACTERISTIQUES

Proximité à la Trame Verte et Bleue : Non

Morphologiques : 2
Ecologiques : 3
Historiques : 4
Contextuelles : 3

COMMENTAIRES

Jardin arboré identifié
Jardin arboré

LOCALISATION

Commune : Saint-Nazaire
Secteur : Immaculée - Nord Ouest

Parcelle : AV 506
Adresse : 43 Chemin du Bignon-Baguet

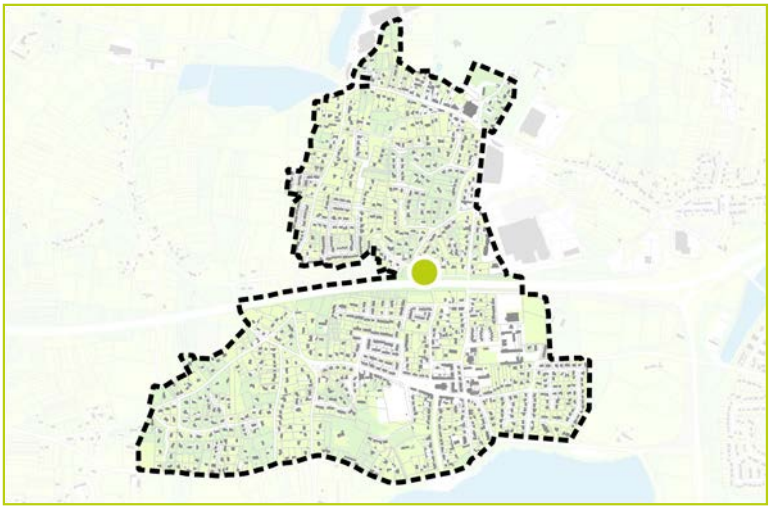

DESCRIPTION

Identifiant : 1218
Elément identifié : Groupement d'arbres
Nom latin : *Jardin arboré*
Nom commun :

Hauteur : 6 à 15 m
Âge : Adulte

Etat biologique apparent : Bon
Perspective de développement : Limitée
Contraintes :



CARACTERISTIQUES

Proximité à la Trame Verte et Bleue : Non

Morphologiques : 2
Ecologiques : 2
Historiques : 2
Contextuelles : 3



COMMENTAIRES

Interprétation par photographie aérienne.

Jardin arboré identifié

LOCALISATION

Commune : Saint-Nazaire
Secteur : Immaculée - Nord Ouest

Parcelle : AZ 340
Adresse : 63 Chemin Vert

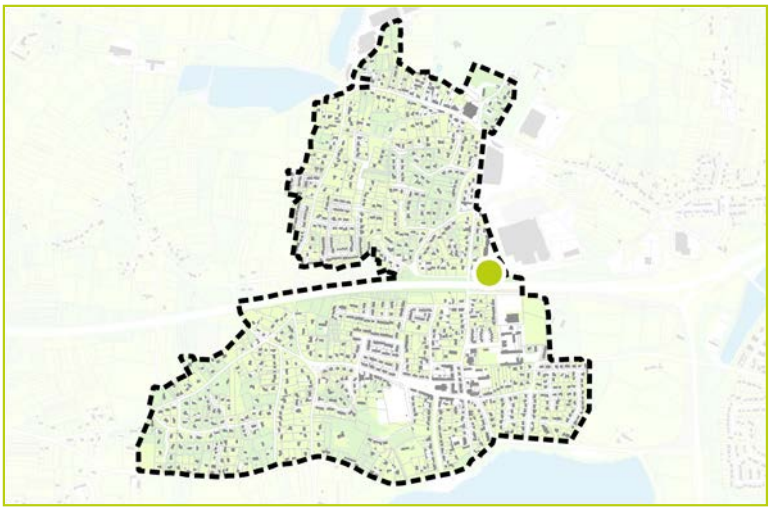



DESCRIPTION

Identifiant : 1219
Elément identifié : Arbre seul
Nom latin :
Nom commun :

Hauteur :
Âge :

Etat biologique apparent :
Perspective de développement :
Contraintes :

CARACTERISTIQUES

Proximité à la Trame Verte et Bleue : Non

Morphologiques :
Ecologiques :
Historiques :
Contextuelles :

COMMENTAIRES

Non visible. Interprétation par photographie aérienne.

Arbre identifié
Abies sp.

LOCALISATION

Commune : Saint-Nazaire
Secteur : Immaculée - Nord Ouest

Parcelle : AV 394
Adresse : 7 Chemin du Baguet





DESCRIPTION

Identifiant : 1220
Elément identifié : Arbre seul
Nom latin : *Abies sp.*
Nom commun : Sapin

Hauteur : 6 à 15 m
Âge : Adulte

Etat biologique apparent : Bon
Perspective de développement : Bonne
Contraintes :



CARACTERISTIQUES

Proximité à la Trame Verte et Bleue : Non

Morphologiques : 2
Ecologiques : 2
Historiques : 2
Contextuelles : 2

COMMENTAIRES

Arbre significatif
Quercus robur

LOCALISATION

Commune : Saint-Nazaire
Secteur : Immaculée - Nord Ouest

Parcelle : AV 517
Adresse : 8 Chemin du Baguet



DESCRIPTION

Identifiant : 1221
Elément identifié : Arbre seul
Nom latin : *Quercus robur*
Nom commun : Chêne pédonculé

Hauteur : 6 à 15 m
Âge : Adulte

Etat biologique apparent : Bon
Perspective de développement : Bonne
Contraintes :



CARACTERISTIQUES

Proximité à la Trame Verte et Bleue : Non

Morphologiques : 2
Ecologiques : 2
Historiques : 3
Contextuelles : 3



COMMENTAIRES

Arbre identifié
Quercus robur

LOCALISATION

Commune : Saint-Nazaire
Secteur : Immaculée - Nord Ouest

Parcelle : AV 144
Adresse : 115 Route du Château de Beauregard

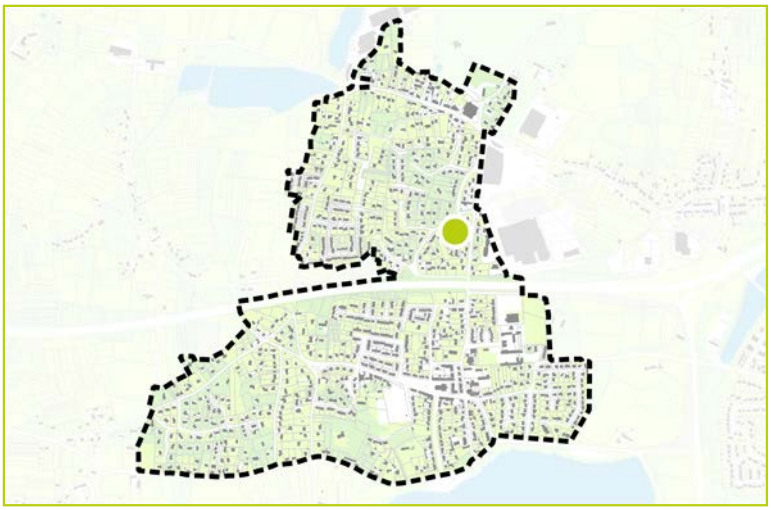

DESCRIPTION

Identifiant : 1222
Elément identifié : Arbre seul
Nom latin : *Quercus robur*
Nom commun : Chêne pédonculé

Hauteur : 6 à 15 m
Âge : Adulte

Etat biologique apparent : Bon
Perspective de développement : Limitée
Contraintes : Construction d'une maison à proximité



CARACTERISTIQUES

Proximité à la Trame Verte et Bleue : Non

Morphologiques : 2
Ecologiques : 2
Historiques : 3
Contextuelles : 2



COMMENTAIRES

Arbre d'intérêt patrimonial

Quercus ilex

LOCALISATION

Commune : Saint-Nazaire
Secteur : Immaculée - Nord Ouest

Parcelle : AZ 374
Adresse : 68 Route du Chateau de Beauregard





DESCRIPTION

Identifiant : 1223
Elément identifié : Arbre seul
Nom latin : *Quercus ilex*
Nom commun : Chêne vert, faux houx

Hauteur : 6 à 15 m
Âge : Adulte

Etat biologique apparent : Bon
Perspective de développement : Limitée
Contraintes :

CARACTERISTIQUES

Proximité à la Trame Verte et Bleue : Non

Morphologiques : 3
Ecologiques : 2
Historiques : 4
Contextuelles : 4



COMMENTAIRES

Arbre significatif
Fraxinus exelsior

LOCALISATION

Commune : Saint-Nazaire
Secteur : Immaculée - Nord Ouest

Parcelle : AZ 374
Adresse : 68 Route du Château de Beauregard





DESCRIPTION

Identifiant : 1224
Elément identifié : Arbre seul
Nom latin : *Fraxinus exelsior*
Nom commun : Frêne commun

Hauteur : 6 à 15 m
Âge : Adulte

Etat biologique apparent : Bon
Perspective de développement : Limitée
Contraintes :

CARACTERISTIQUES

Proximité à la Trame Verte et Bleue : Non

Morphologiques : 2
Ecologiques : 3
Historiques : 2
Contextuelles : 3



COMMENTAIRES

Arbre significatif
Jardin arboré

LOCALISATION

Commune : Saint-Nazaire
Secteur : Immaculée - Nord Ouest

Parcelle : AZ 200
Adresse : 72 Route du Château de Beauregard





DESCRIPTION

Identifiant : 1225
Elément identifié : Groupement d'arbres
Nom latin : *Jardin arboré*
Nom commun :

Hauteur : 6 à 15 m
Âge : Adulte

Etat biologique apparent : Bon
Perspective de développement : Limitée
Contraintes :

CARACTERISTIQUES

Proximité à la Trame Verte et Bleue : Non

Morphologiques : 2
Ecologiques : 2
Historiques : 3
Contextuelles : 2



COMMENTAIRES

Arbre significatif
Quercus robur

LOCALISATION

Commune : Saint-Nazaire
Secteur : Immaculée - Nord Ouest

Parcelle : AV 473
Adresse : 13 Rue de l'Ile du Bignon

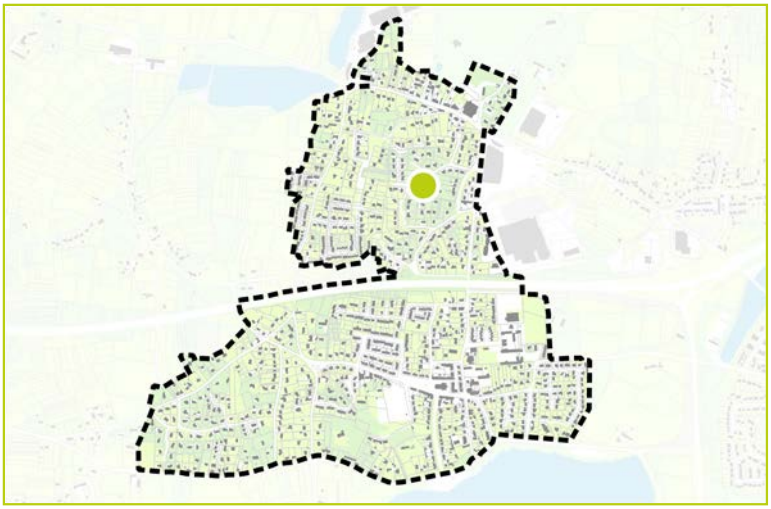

DESCRIPTION

Identifiant : 1226
Elément identifié : Arbre seul
Nom latin : *Quercus robur*
Nom commun : Chêne pédonculé

Hauteur : 0 à 6 m
Âge : Adulte

Etat biologique apparent : Bon
Perspective de développement : Limitée
Contraintes :



CARACTERISTIQUES

Proximité à la Trame Verte et Bleue : Non

Morphologiques : 1
Ecologiques : 2
Historiques : 4
Contextuelles : 2



COMMENTAIRES

Arbre significatif

Quercus robur, Quercus ilex et Fraxinus

LOCALISATION

Commune : Saint-Nazaire
Secteur : Immaculée - Nord Ouest

Parcelle : AV 839
Adresse : 10 Allée Jean-Jacques Audubon

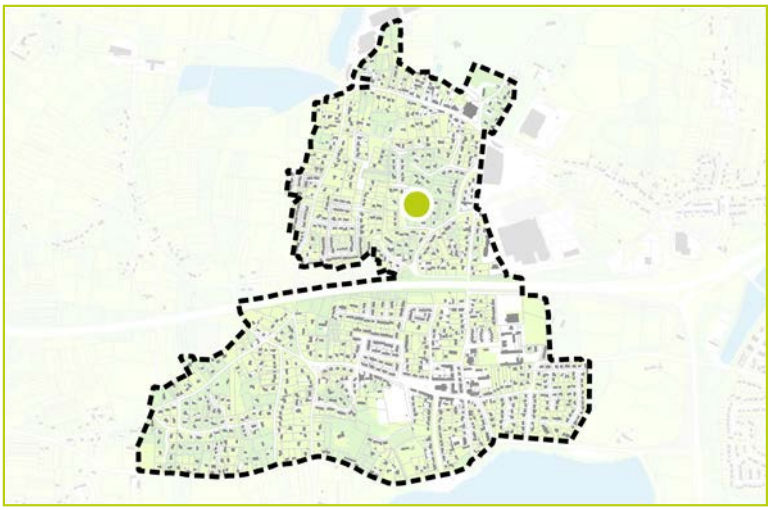

DESCRIPTION

Identifiant : 1227
Elément identifié : Groupement d'arbres
Nom latin : *Quercus robur, Quercus ilex et Fraxinus escelsior*
Nom commun : Chêne pédonculé, faux-houx et frêne commun

Hauteur : 6 à 15 m
Âge : Adulte

Etat biologique apparent : Bon
Perspective de développement : Bonne
Contraintes :



CARACTERISTIQUES

Proximité à la Trame Verte et Bleue : Non

Morphologiques : 2
Ecologiques : 3
Historiques : 4
Contextuelles : 2



COMMENTAIRES

Arbre remarquable
Quercus robur

LOCALISATION

Commune : Saint-Nazaire
Secteur : Immaculée - Nord Ouest

Parcelle : AV 874
Adresse :

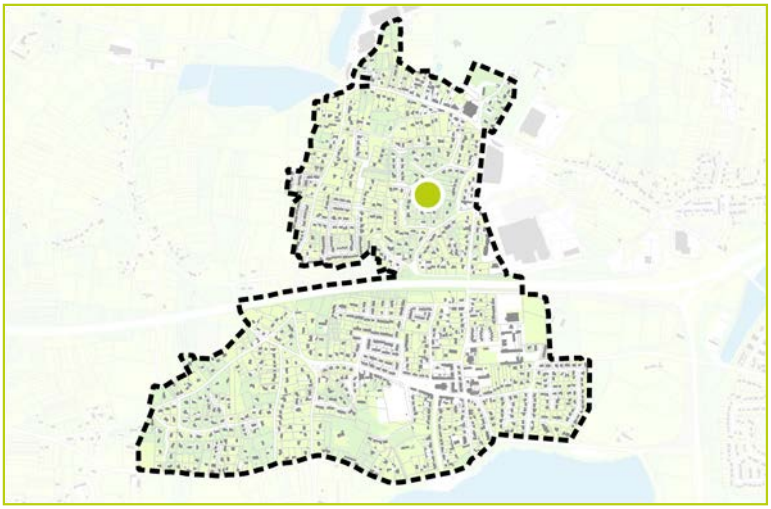

DESCRIPTION

Identifiant : 1228
Elément identifié : Arbre seul
Nom latin : *Quercus robur*
Nom commun : Chêne pédonculé

Hauteur : 6 à 15 m
Âge : Adulte

Etat biologique apparent : Bon
Perspective de développement : Bonne
Contraintes :



CARACTERISTIQUES

Proximité à la Trame Verte et Bleue : Non

Morphologiques : 5
Ecologiques : 3
Historiques : 4
Contextuelles : 4



COMMENTAIRES

Arbre significatif
Quercus robur

LOCALISATION

Commune : Saint-Nazaire
Secteur : Immaculée - Nord Ouest

Parcelle : AV 730
Adresse :

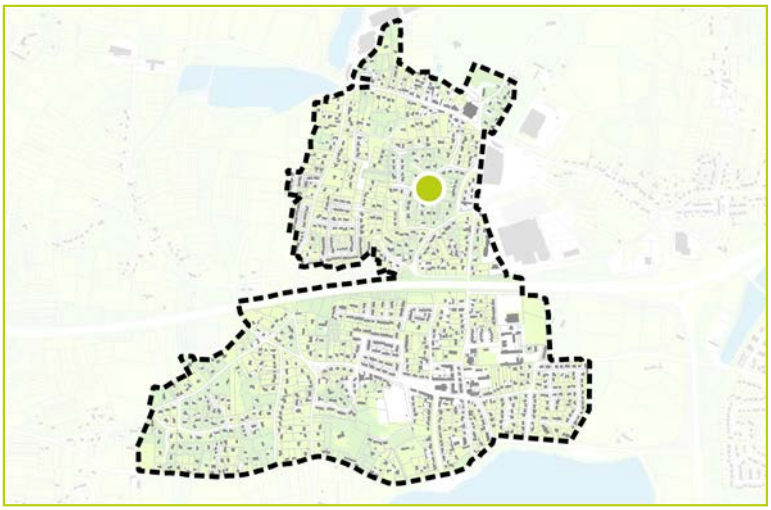

DESCRIPTION

Identifiant : 1229
Elément identifié : Groupement d'arbres
Nom latin : *Quercus robur*
Nom commun : Chêne pédonculé

Hauteur : 0 à 6 m
Âge : Adulte

Etat biologique apparent : Bon
Perspective de développement : Limitée
Contraintes :



CARACTERISTIQUES

Proximité à la Trame Verte et Bleue : Non

Morphologiques : 1
Ecologiques : 2
Historiques : 4
Contextuelles : 2



COMMENTAIRES

Arbre remarquable
Quercus robur

LOCALISATION

Commune : Saint-Nazaire
Secteur : Immaculée - Nord Ouest

Parcelle : AV 514
Adresse : 9 Chemin du Baguet



DESCRIPTION

Identifiant : 1230
Elément identifié : Groupement d'arbres
Nom latin : *Quercus robur*
Nom commun : Chêne pédonculé

Hauteur : 6 à 15 m
Âge : Adulte

Etat biologique apparent : Bon
Perspective de développement : Limitée
Contraintes : Ligne électrique à proximité



CARACTERISTIQUES

Proximité à la Trame Verte et Bleue : Non

Morphologiques : 3
Ecologiques : 3
Historiques : 4
Contextuelles : 4



COMMENTAIRES

Arbre significatif
Quercus robur

LOCALISATION

Commune : Saint-Nazaire
Secteur : Immaculée - Nord Ouest

Parcelle : AV 568
Adresse : 12 Chemin du Baguet



DESCRIPTION

Identifiant : 1231
Elément identifié : Arbre seul
Nom latin : *Quercus robur*
Nom commun : Chêne pédonculé

Hauteur : 6 à 15 m
Âge : Adulte

Etat biologique apparent : Bon
Perspective de développement : Limitée
Contraintes :



CARACTERISTIQUES

Proximité à la Trame Verte et Bleue : Non

Morphologiques : 4
Ecologiques : 2
Historiques : 2
Contextuelles : 4



COMMENTAIRES

Arbre significatif
Quercus robur

LOCALISATION

Commune : Saint-Nazaire
Secteur : Immaculée - Nord Ouest

Parcelle : AV 825
Adresse : 2 Allée Jean-Jacques Audubon

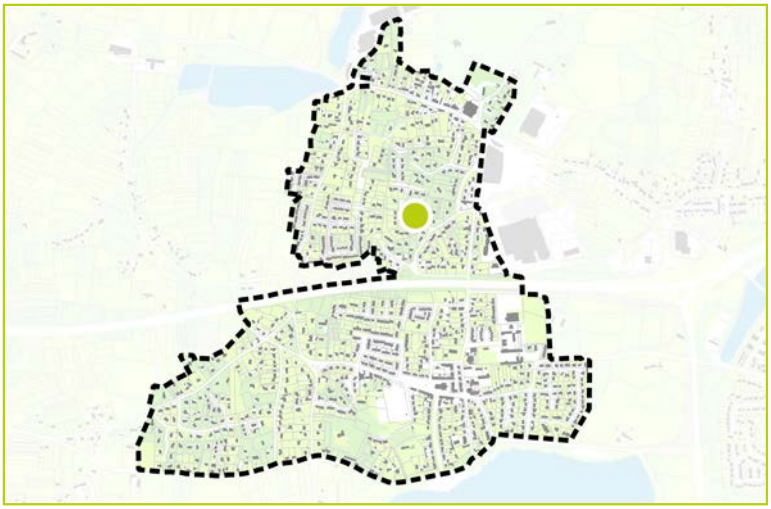

DESCRIPTION

Identifiant : 1232
Elément identifié : Arbre seul
Nom latin : *Quercus robur*
Nom commun : Chêne pédonculé

Hauteur : 15 à 20 m
Âge : Adulte

Etat biologique apparent : Bon
Perspective de développement : Bonne
Contraintes :



CARACTERISTIQUES

Proximité à la Trame Verte et Bleue : Non

Morphologiques : 2
Ecologiques : 2
Historiques : 3
Contextuelles : 3



COMMENTAIRES

Arbre significatif
Quercus robur

LOCALISATION

Commune : Saint-Nazaire
Secteur : Immaculée - Nord Ouest

Parcelle : AV 425
Adresse : 16 Chemin du Baguet



DESCRIPTION

Identifiant : 1233
Elément identifié : Arbre seul
Nom latin : *Quercus robur*
Nom commun : Chêne pédonculé

Hauteur : 6 à 15 m
Âge : Adulte

Etat biologique apparent : Bon
Perspective de développement :
Contraintes :



CARACTERISTIQUES

Proximité à la Trame Verte et Bleue : Non

Morphologiques : 2
Ecologiques : 2
Historiques : 4
Contextuelles : 1



COMMENTAIRES

Arbre significatif
Quercus robur

LOCALISATION

Commune : Saint-Nazaire
Secteur : Immaculée - Nord Ouest

Parcelle : AV 113
Adresse : 26 Chemin Bignon Baguet

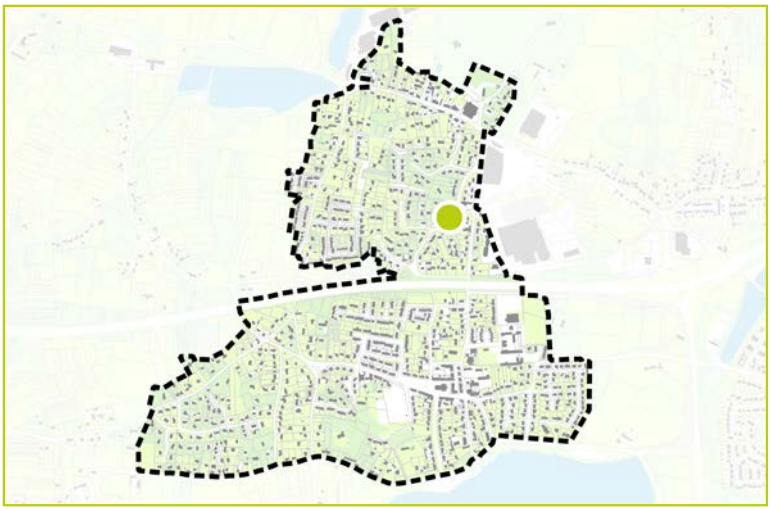

DESCRIPTION

Identifiant : 1234
Elément identifié : Arbre seul
Nom latin : *Quercus robur*
Nom commun : Chêne pédonculé

Hauteur : 6 à 15 m
Âge : Adulte

Etat biologique apparent : Bon
Perspective de développement : Bonne
Contraintes :



CARACTERISTIQUES

Proximité à la Trame Verte et Bleue : Non

Morphologiques : 2
Ecologiques : 2
Historiques : 4
Contextuelles : 3



COMMENTAIRES

Arbre significatif
Quercus robur

LOCALISATION

Commune : Saint-Nazaire
Secteur : Immaculée - Nord Ouest

Parcelle : AV 940
Adresse : 24 Chemin du Bignon-Baguet



DESCRIPTION

Identifiant : 1235
Elément identifié : Arbre seul
Nom latin : *Quercus robur*
Nom commun : Chêne pédonculé

Hauteur : 6 à 15 m
Âge : Adulte

Etat biologique apparent : Bon
Perspective de développement : Bonne
Contraintes :



CARACTERISTIQUES

Proximité à la Trame Verte et Bleue : Non

Morphologiques : 2
Ecologiques : 2
Historiques : 4
Contextuelles : 3



COMMENTAIRES

Arbre remarquable
Quercus robur

LOCALISATION

Commune : Saint-Nazaire
Secteur : Immaculée - Nord Ouest

Parcelle : AV 1304
Adresse :



DESCRIPTION

Identifiant : 1236
Elément identifié : Arbre seul
Nom latin : *Quercus robur*
Nom commun : Chêne pédonculé

Hauteur : 6 à 15 m
Âge : Adulte

Etat biologique apparent : Bon
Perspective de développement : Bonne
Contraintes :



CARACTERISTIQUES

Proximité à la Trame Verte et Bleue : Non

Morphologiques : 3
Ecologiques : 2
Historiques : 4
Contextuelles : 4



COMMENTAIRES

Arbre identifié
Cedrus atlantica

LOCALISATION

Commune : Saint-Nazaire
Secteur : Immaculée - Nord Ouest

Parcelle : AV 113
Adresse : 26 Chemin du Bignon-Baguet



DESCRIPTION

Identifiant : 1237
Elément identifié : Arbre seul
Nom latin : *Cedrus atlantica*
Nom commun : Cèdre de l'Atlas

Hauteur : 6 à 15 m
Âge : Adulte

Etat biologique apparent : Bon
Perspective de développement : Bonne
Contraintes :



CARACTERISTIQUES

Proximité à la Trame Verte et Bleue : Non

Morphologiques : 2
Ecologiques : 2
Historiques : 1
Contextuelles : 2



COMMENTAIRES

Arbre d'intérêt patrimonial
Quercus robur

LOCALISATION

Commune : Saint-Nazaire
Secteur : Immaculée - Nord Ouest

Parcelle : AV 940
Adresse : 24 Chemin du Bignon-Baguet

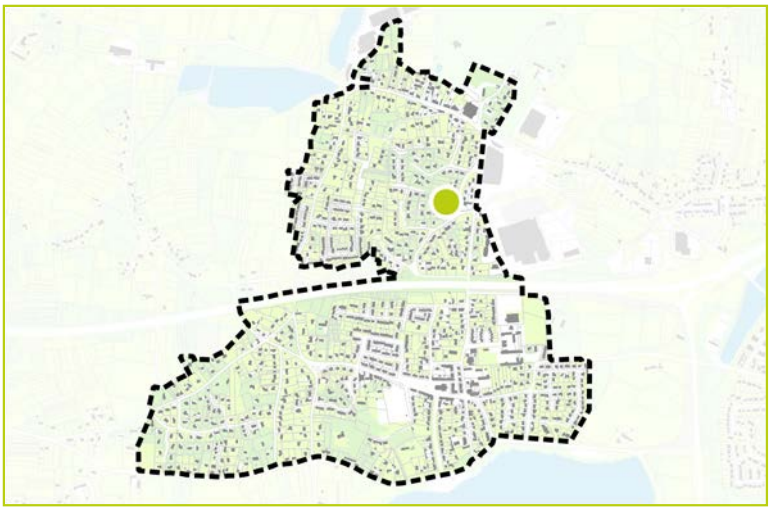

DESCRIPTION

Identifiant : 1238
Elément identifié : Arbre seul
Nom latin : *Quercus robur*
Nom commun : Chêne pédonculé

Hauteur : 6 à 15 m
Âge : Adulte

Etat biologique apparent : Bon
Perspective de développement : Limitée
Contraintes : Autres végétaux à proximité



CARACTERISTIQUES

Proximité à la Trame Verte et Bleue : Non

Morphologiques : 2
Ecologiques : 3
Historiques : 4
Contextuelles : 3



COMMENTAIRES

Arbre significatif
Quercus robur

LOCALISATION

Commune : Saint-Nazaire
Secteur : Immaculée - Nord Ouest

Parcelle : AV 383
Adresse : 6 Allée Antoine Gouan

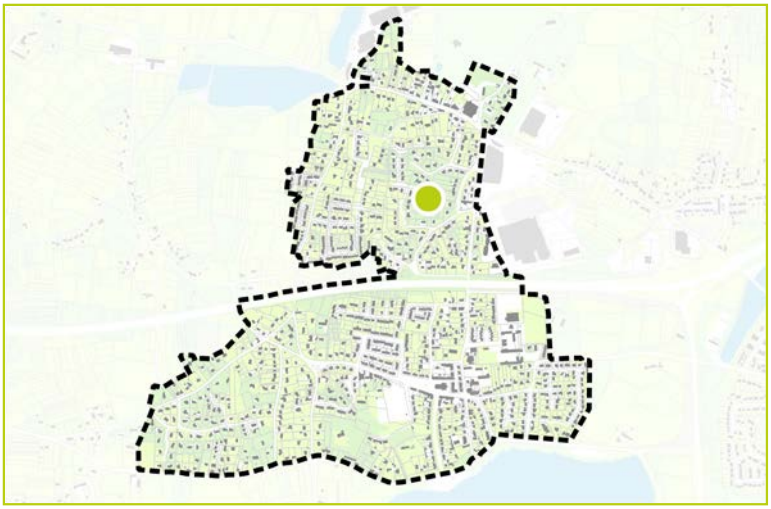

DESCRIPTION

Identifiant : 1239
Elément identifié : Arbre seul
Nom latin : *Quercus robur*
Nom commun : Chêne pédonculé

Hauteur : 6 à 15 m
Âge : Adulte

Etat biologique apparent : Bon
Perspective de développement : Limitée
Contraintes : Muret à proximité



CARACTERISTIQUES

Proximité à la Trame Verte et Bleue : Non

Morphologiques : 2
Ecologiques : 3
Historiques : 4
Contextuelles : 1



COMMENTAIRES

Arbre remarquable
Quercus robur

LOCALISATION

Commune : Saint-Nazaire
Secteur : Immaculée - Nord Ouest

Parcelle : AV 939
Adresse :



DESCRIPTION

Identifiant : 1240
Elément identifié : Groupement d'arbres
Nom latin : *Quercus robur*
Nom commun : Chêne pédonculé

Hauteur : 6 à 15 m
Âge : Adulte

Etat biologique apparent : Bon
Perspective de développement : Limitée
Contraintes : Autres végétaux et limite parcellaire



CARACTERISTIQUES

Proximité à la Trame Verte et Bleue : Non

Morphologiques : 3
Ecologiques : 3
Historiques : 4
Contextuelles : 3



COMMENTAIRES

Arbre significatif
Eucalypthus sp.

LOCALISATION

Commune : Saint-Nazaire
Secteur : Immaculée - Nord Ouest

Parcelle : AV 945
Adresse : 20 Chemin du Bignon-Baguet

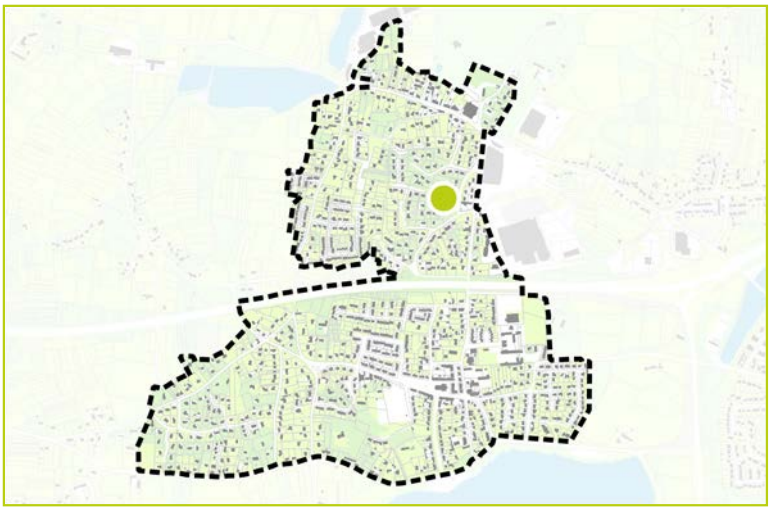

DESCRIPTION

Identifiant : 1241
Elément identifié : Arbre seul
Nom latin : *Eucalypthus sp.*
Nom commun : Eucalypthus

Hauteur : 6 à 15 m
Âge : Adulte

Etat biologique apparent : Bon
Perspective de développement : Limitée
Contraintes :



CARACTERISTIQUES

Proximité à la Trame Verte et Bleue : Non

Morphologiques : 4
Ecologiques : 2
Historiques : 2
Contextuelles : 1



COMMENTAIRES

Arbre significatif

Pinus sp.

LOCALISATION

Commune : Saint-Nazaire
Secteur : Immaculée - Nord Ouest

Parcelle : AW 161
Adresse : 4 Route de Ker-David

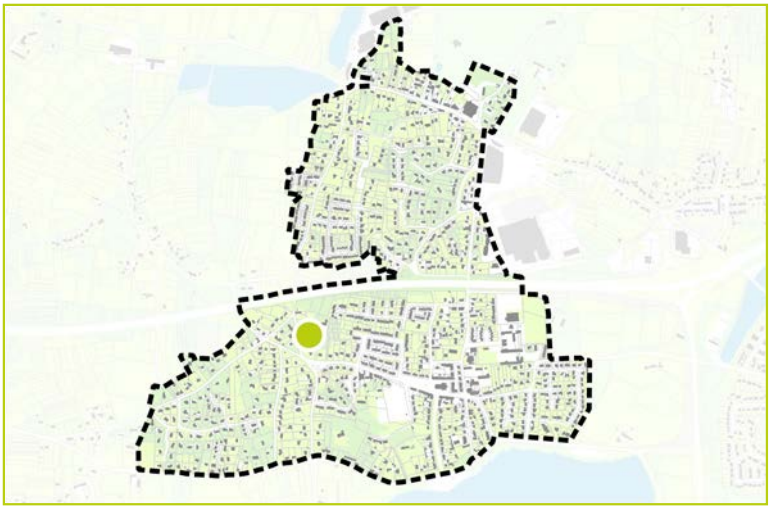

DESCRIPTION

Identifiant : 1242
Elément identifié : Arbre seul
Nom latin : *Pinus sp.*
Nom commun : Pin

Hauteur : 6 à 15 m
Âge : Adulte

Etat biologique apparent : Bon
Perspective de développement : Bonne
Contraintes :



CARACTERISTIQUES

Proximité à la Trame Verte et Bleue : Non

Morphologiques : 3
Ecologiques : 2
Historiques : 2
Contextuelles : 2



COMMENTAIRES

Arbre significatif
Quercus robur

LOCALISATION

Commune : Saint-Nazaire
Secteur : Immaculée - Nord Ouest

Parcelle : AW 9
Adresse : 4 Route du Passouer

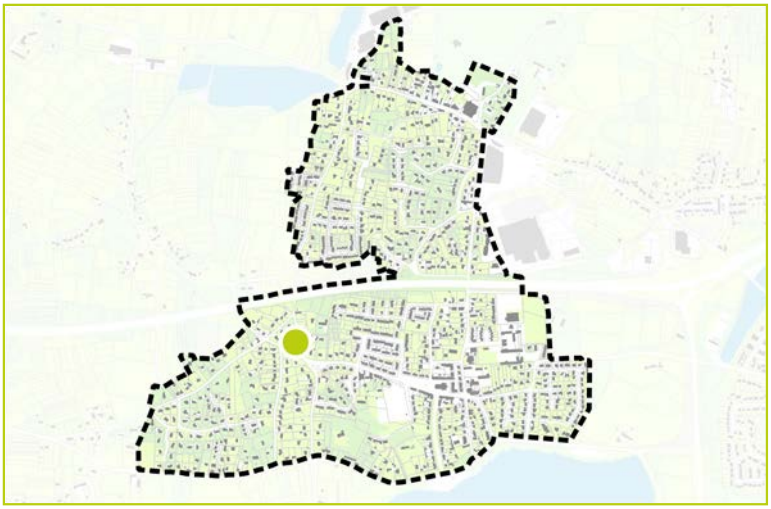

DESCRIPTION

Identifiant : 1243
Elément identifié : Groupement d'arbres
Nom latin : *Quercus robur*
Nom commun : Chêne pédonculé

Hauteur : 6 à 15 m
Âge : Adulte

Etat biologique apparent : Bon
Perspective de développement : Limitée
Contraintes : Autres végétaux à proximité



CARACTERISTIQUES

Proximité à la Trame Verte et Bleue : Non

Morphologiques : 2
Ecologiques : 2
Historiques : 3
Contextuelles : 3



COMMENTAIRES

En alignement.

Arbre significatif
Carpinus sp.

LOCALISATION

Commune : Saint-Nazaire
Secteur : Immaculée - Nord Ouest

Parcelle : AW 204
Adresse : 46 Rue Philibert Delorme

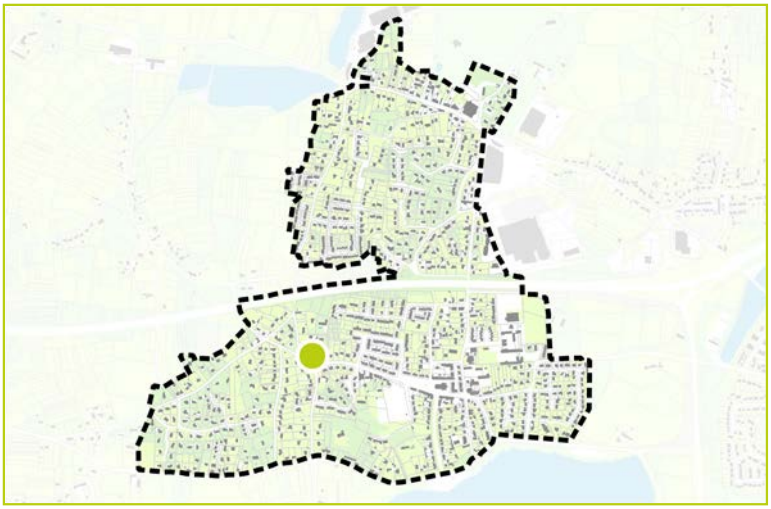

DESCRIPTION

Identifiant : 1244
Elément identifié : Arbre seul
Nom latin : *Carpinus sp.*
Nom commun : Charme

Hauteur : 0 à 6 m
Âge : Adulte

Etat biologique apparent : Bon
Perspective de développement : Bonne
Contraintes :



CARACTERISTIQUES

Proximité à la Trame Verte et Bleue : Non

Morphologiques : 2
Ecologiques : 4
Historiques : 2
Contextuelles : 2



COMMENTAIRES

Arbre significatif
Cedrus atlantica

LOCALISATION

Commune : Saint-Nazaire
Secteur : Immaculée - Nord Ouest

Parcelle : AW 161
Adresse : 4 Route de Ker-David

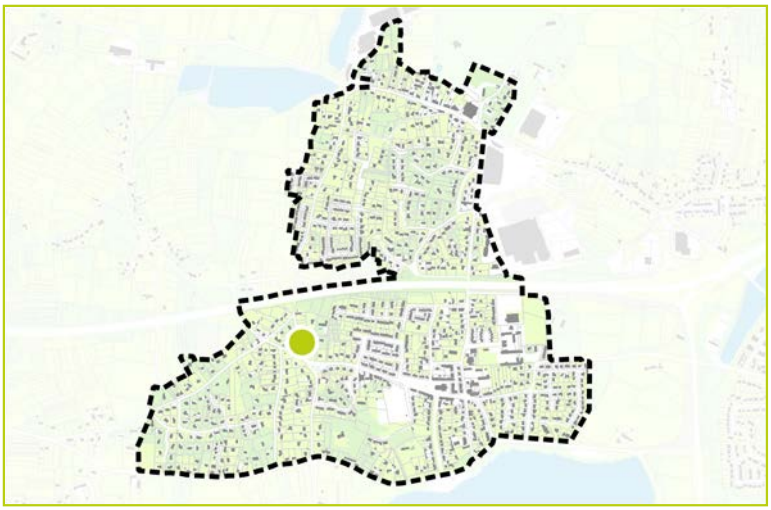

DESCRIPTION

Identifiant : 1245
Elément identifié : Groupement d'arbres
Nom latin : *Cedrus atlantica*
Nom commun : Cèdre de l'Atlas

Hauteur : 6 à 15 m
Âge : Adulte

Etat biologique apparent : Bon
Perspective de développement : Limitée
Contraintes : Ligne électrique et autres végétaux à proximité



CARACTERISTIQUES

Proximité à la Trame Verte et Bleue : Non

Morphologiques : 2
Ecologiques : 2
Historiques : 3
Contextuelles : 3



COMMENTAIRES

En alignement.

Arbre d'intérêt patrimonial
Quercus robur

LOCALISATION

Commune : Saint-Nazaire
Secteur : Immaculée - Nord Ouest

Parcelle : AW 442
Adresse :

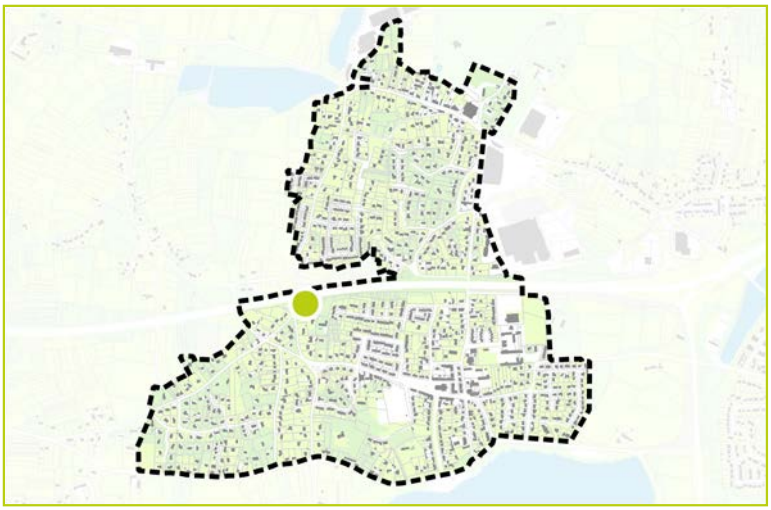

DESCRIPTION

Identifiant : 1246
Elément identifié : Arbre seul
Nom latin : *Quercus robur*
Nom commun : Chêne pédonculé

Hauteur : 6 à 15 m
Âge : Adulte

Etat biologique apparent : Bon
Perspective de développement : Bonne
Contraintes :



CARACTERISTIQUES

Proximité à la Trame Verte et Bleue : Non

Morphologiques : 3
Ecologiques : 3
Historiques : 3
Contextuelles : 2



COMMENTAIRES

Arbre d'intérêt patrimonial
Quercus robur

LOCALISATION

Commune : Saint-Nazaire
Secteur : Immaculée - Nord Ouest

Parcelle : AW 442
Adresse :

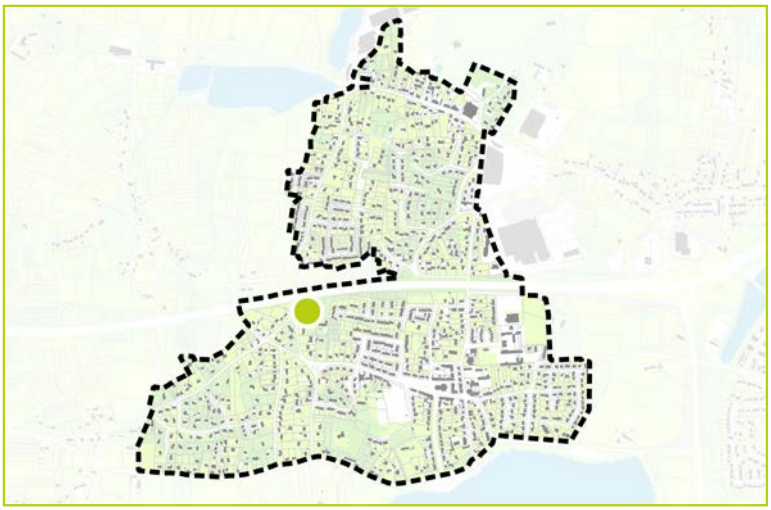



DESCRIPTION

Identifiant : 1247
Elément identifié : Groupement d'arbres
Nom latin : *Quercus robur*
Nom commun : Chêne pédonculé

Hauteur : 6 à 15 m
Âge : Adulte

Etat biologique apparent : Bon
Perspective de développement : Bonne
Contraintes :

CARACTERISTIQUES

Proximité à la Trame Verte et Bleue : Non

Morphologiques : 2
Ecologiques : 3
Historiques : 4
Contextuelles : 3



COMMENTAIRES

En alignement.

Arbre remarquable
Quercus robur

LOCALISATION

Commune : Saint-Nazaire
Secteur : Immaculée - Nord Ouest

Parcelle : AW 10
Adresse : 6 Route de Ker-David

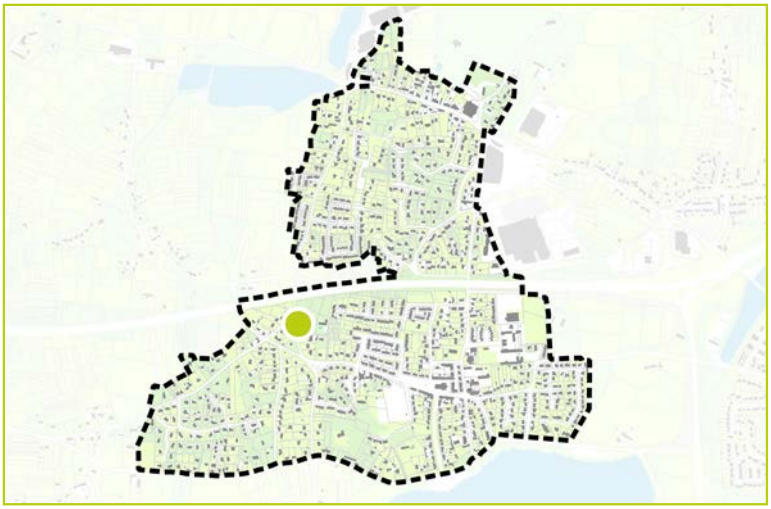

DESCRIPTION

Identifiant : 1248
Elément identifié : Arbre seul
Nom latin : *Quercus robur*
Nom commun : Chêne pédonculé

Hauteur : 6 à 15 m
Âge : Adulte

Etat biologique apparent : Bon
Perspective de développement : Limitée
Contraintes : Ligne électrique à proximité



CARACTERISTIQUES

Proximité à la Trame Verte et Bleue : Non

Morphologiques : 3
Ecologiques : 3
Historiques : 3
Contextuelles : 3



COMMENTAIRES

Arbre d'intérêt patrimonial
Quercus robur

LOCALISATION

Commune : Saint-Nazaire
Secteur : Immaculée - Nord Ouest

Parcelle : AW 10
Adresse : 6 Route de Ker-David

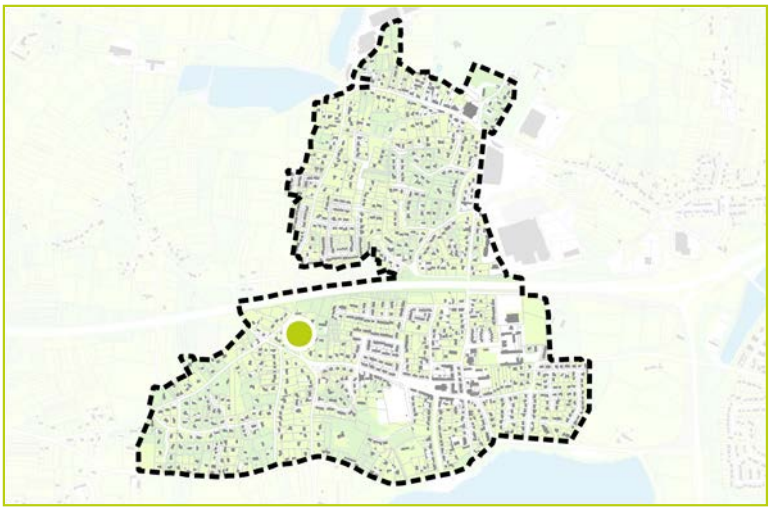

DESCRIPTION

Identifiant : 1249
Elément identifié : Arbre seul
Nom latin : *Quercus robur*
Nom commun : Chêne pédonculé

Hauteur : 6 à 15 m
Âge : Adulte

Etat biologique apparent : Bon
Perspective de développement : Limitée
Contraintes : En limite de parcelle



CARACTERISTIQUES

Proximité à la Trame Verte et Bleue : Non

Morphologiques : 2
Ecologiques : 3
Historiques : 3
Contextuelles : 3



COMMENTAIRES

Arbre d'intérêt patrimonial

Quercus ilex

LOCALISATION

Commune : Saint-Nazaire
Secteur : Immaculée - Nord Ouest

Parcelle : AW 290
Adresse : 19 Allee de la Rejannerie

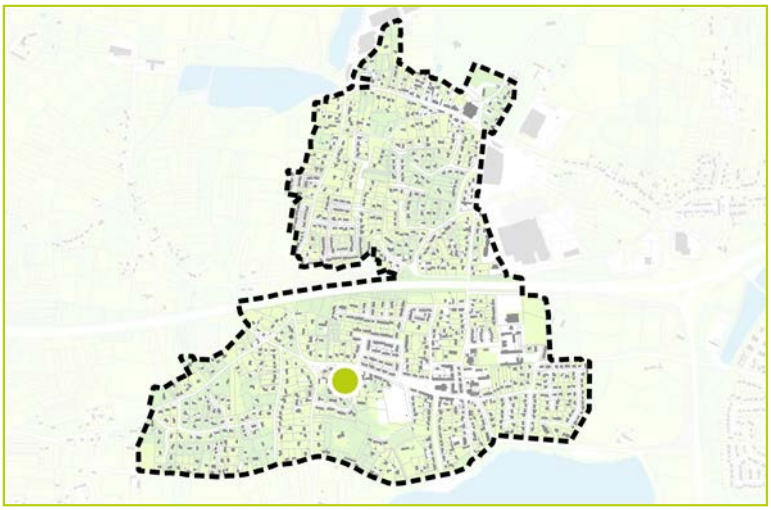



DESCRIPTION

Identifiant : 1250
Elément identifié : Arbre seul
Nom latin : *Quercus ilex*
Nom commun : Chêne vert, faux houx

Hauteur : 6 à 15 m
Âge : Adulte

Etat biologique apparent : Bon
Perspective de développement : Bonne
Contraintes :

CARACTERISTIQUES

Proximité à la Trame Verte et Bleue : Non

Morphologiques : 2
Ecologiques : 3
Historiques : 4
Contextuelles : 3



COMMENTAIRES

Arbre significatif
Acer negundo et Quercus ilex

LOCALISATION

Commune : Saint-Nazaire
Secteur : Immaculée - Nord Ouest

Parcelle : AW 20
Adresse : 36 Rue Philibert Delorme

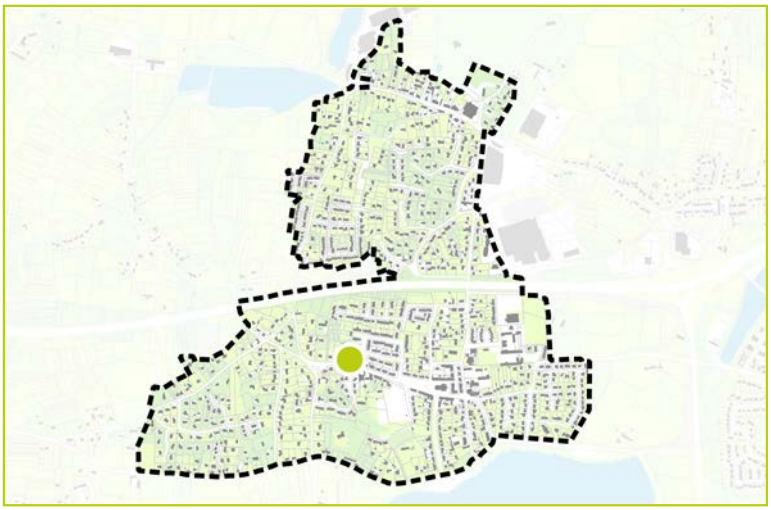

DESCRIPTION

Identifiant : 1251
Elément identifié : Groupement d'arbres
Nom latin : *Acer negundo et Quercus ilex*
Nom commun : Erable et chêne

Hauteur : 6 à 15 m
Âge : Adulte

Etat biologique apparent : Bon
Perspective de développement : Bonne
Contraintes :



CARACTERISTIQUES

Proximité à la Trame Verte et Bleue : Non

Morphologiques : 2
Ecologiques : 2
Historiques : 2
Contextuelles : 3



COMMENTAIRES

Arbre identifié

Cupressus macrocarpa

LOCALISATION

Commune : Saint-Nazaire
Secteur : Immaculée - Nord Ouest

Parcelle : AW 402
Adresse :

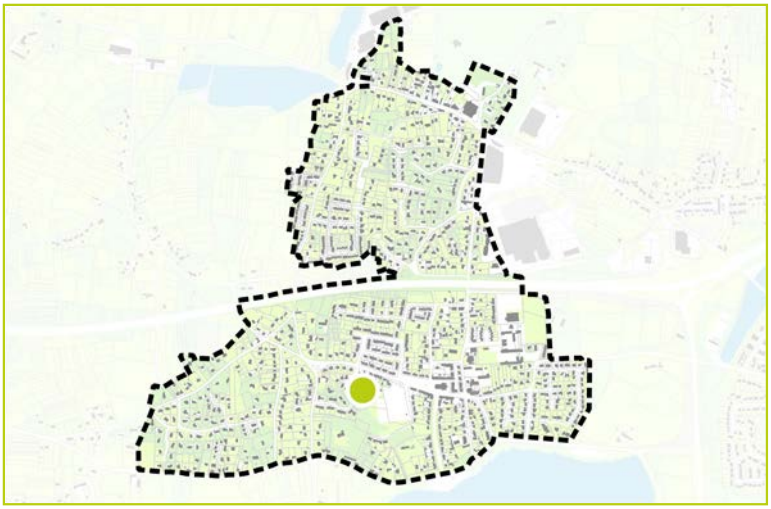

DESCRIPTION

Identifiant : 1252
Elément identifié : Arbre seul
Nom latin : *Cupressus macrocarpa*
Nom commun : Cyprès de Lambert

Hauteur : 6 à 15 m
Âge : Adulte

Etat biologique apparent : Bon
Perspective de développement : Limitée
Contraintes : Coupe drastique



CARACTERISTIQUES

Proximité à la Trame Verte et Bleue : Non

Morphologiques : 1
Ecologiques : 2
Historiques : 2
Contextuelles : 2



COMMENTAIRES

Jardin arboré identifié

LOCALISATION

Commune : Saint-Nazaire
Secteur : Immaculée - Nord Ouest

Parcelle : AW 81
Adresse : 31 Rue Philibert Delorme

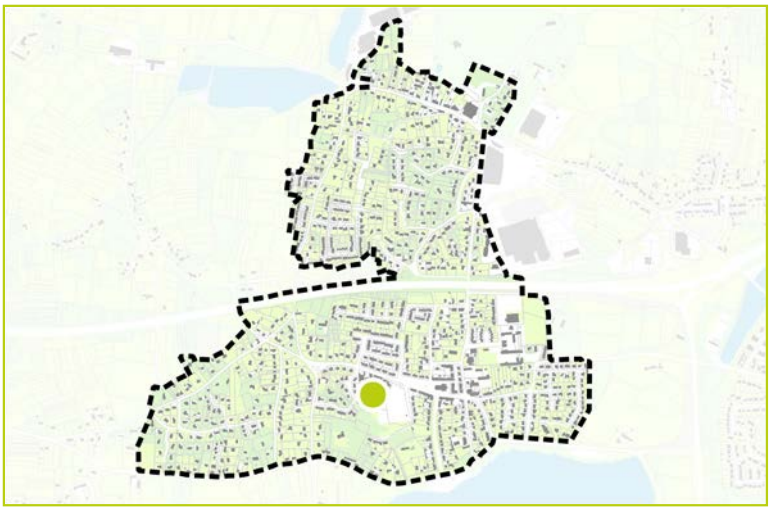



DESCRIPTION

Identifiant : 1253
Elément identifié :
Nom latin :
Nom commun :

Hauteur :
Âge :

Etat biologique apparent :
Perspective de développement :
Contraintes :

CARACTERISTIQUES

Proximité à la Trame Verte et Bleue : Non

Morphologiques :
Ecologiques :
Historiques :
Contextuelles :

COMMENTAIRES

Non visible. Interprétation par photographie aérienne.

Groupement d'arbres significatifs

LOCALISATION

Commune : Saint-Nazaire
Secteur : Immaculée - Nord Ouest

Parcelle : AW 497
Adresse : - Rue Philibert Delorme

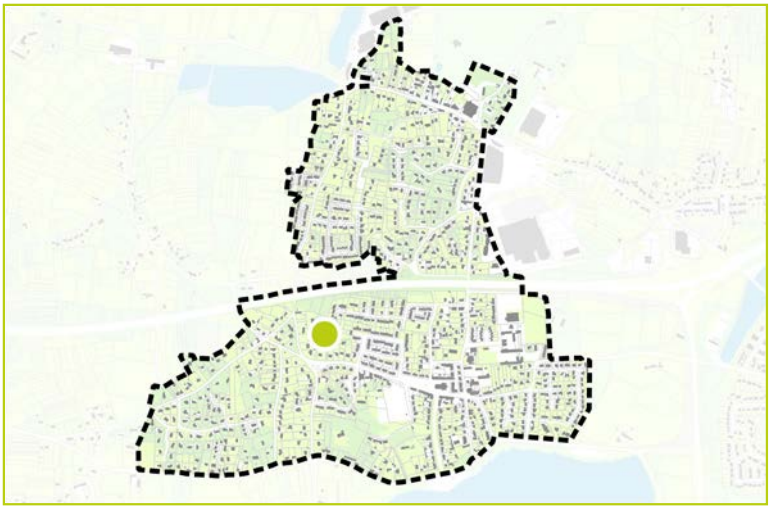

DESCRIPTION

Identifiant : 1254
Elément identifié : Groupement d'arbres
Nom latin :
Nom commun :

Hauteur : 6 à 15 m
Âge : Adulte

Etat biologique apparent :
Perspective de développement :
Contraintes :



CARACTERISTIQUES

Proximité à la Trame Verte et Bleue : Non

Morphologiques : 3
Ecologiques : 3
Historiques : 3
Contextuelles : 1



COMMENTAIRES

Alignement d'arbres. Peu visible. Interprétation par photographie aérienne.

Arbre significatif
Quercus sp. et Cupressus sp.

LOCALISATION

Commune : Saint-Nazaire
Secteur : Immaculée - Nord Ouest

Parcelle : AW 204
Adresse : 46 Rue Philibert Delorme

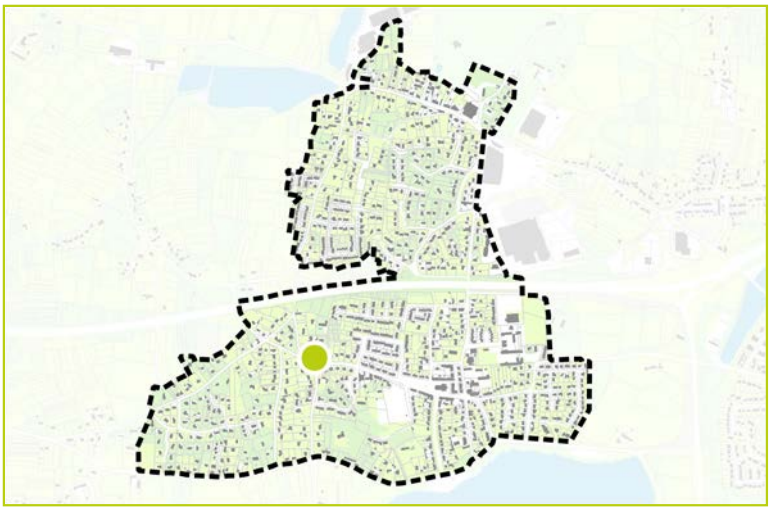

DESCRIPTION

Identifiant : 1255
Elément identifié : Groupement d'arbres
Nom latin : *Quercus sp. et Cupressus sp.*
Nom commun : Chêne et Cyprès

Hauteur : 6 à 15 m
Âge : Adulte

Etat biologique apparent : Bon
Perspective de développement : Limitée
Contraintes : Autres végétaux à proximité



CARACTERISTIQUES

Proximité à la Trame Verte et Bleue : Non

Morphologiques : 2
Ecologiques : 3
Historiques : 2
Contextuelles : 2



COMMENTAIRES

Arbre identifié

Abies sp.

LOCALISATION

Commune : Saint-Nazaire
Secteur : Immaculée - Nord Ouest

Parcelle : AW 15
Adresse : 19 Allée Eugénie Niboyet

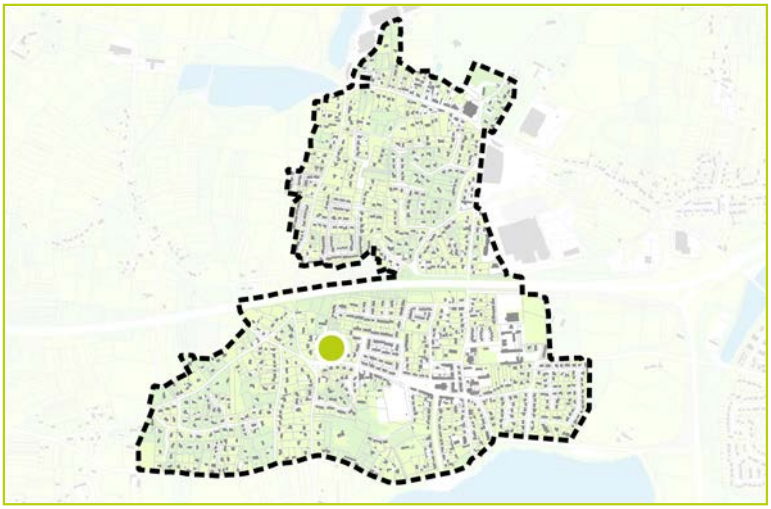

DESCRIPTION

Identifiant : 1256
Elément identifié : Groupement d'arbres
Nom latin : *Abies sp.*
Nom commun : Sapin

Hauteur : 15 à 20 m
Âge : Adulte

Etat biologique apparent : Bon
Perspective de développement : Bonne
Contraintes :



CARACTERISTIQUES

Proximité à la Trame Verte et Bleue : Non

Morphologiques : 2
Ecologiques : 2
Historiques : 2
Contextuelles : 2



COMMENTAIRES

Arbre significatif
Cedrus atlantica

LOCALISATION

Commune : Saint-Nazaire
Secteur : Immaculée - Nord Ouest

Parcelle : AW 374
Adresse : 44 Rue Philibert Delorme

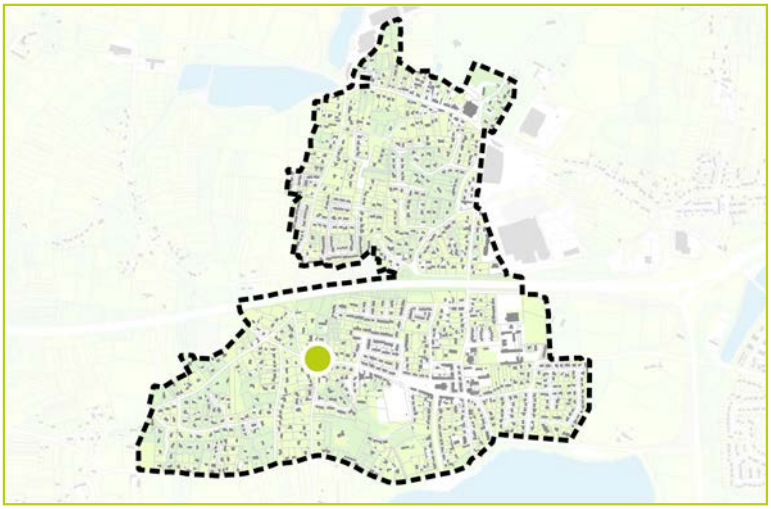

DESCRIPTION

Identifiant : 1257
Elément identifié : Arbre seul
Nom latin : *Cedrus atlantica*
Nom commun : Cèdre de l'Atlas

Hauteur : 6 à 15 m
Âge : Adulte

Etat biologique apparent : Bon
Perspective de développement : Limitée
Contraintes :



CARACTERISTIQUES

Proximité à la Trame Verte et Bleue : Oui

Morphologiques : 2
Ecologiques : 2
Historiques : 2
Contextuelles : 4



COMMENTAIRES

Arbre significatif

Cupressus sp. et Quercus sp.

LOCALISATION

Commune : Saint-Nazaire
Secteur : Immaculée - Nord Ouest

Parcelle : AX 256
Adresse : 70 Route des Québrais

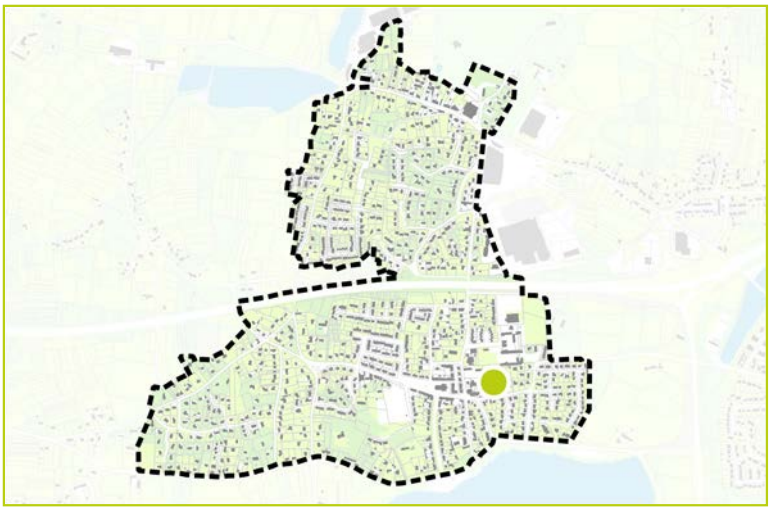

DESCRIPTION

Identifiant : 1258
Elément identifié : Groupement d'arbres
Nom latin : *Cupressus sp. et Quercus sp.*
Nom commun : Cyprès et Chêne

Hauteur : 15 à 20 m
Âge : Adulte

Etat biologique apparent : Bon
Perspective de développement : Bonne
Contraintes :



CARACTERISTIQUES

Proximité à la Trame Verte et Bleue : Non

Morphologiques : 2
Ecologiques : 2
Historiques : 3
Contextuelles : 3



COMMENTAIRES

Arbre identifié
Pinus sp. et Tilia sp.

LOCALISATION

Commune : Saint-Nazaire
Secteur : Immaculée - Nord Ouest

Parcelle : AX 133
Adresse :

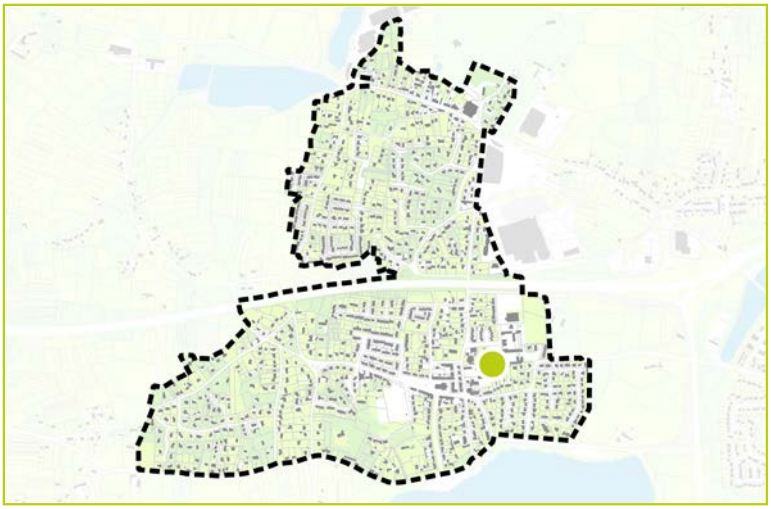



DESCRIPTION

Identifiant : 1259
Elément identifié : Groupement d'arbres
Nom latin : *Pinus sp. et Tilia sp.*
Nom commun : Pin et Tilleul

Hauteur : 6 à 15 m
Âge : Adulte

Etat biologique apparent :
Perspective de développement :
Contraintes :

CARACTERISTIQUES

Proximité à la Trame Verte et Bleue : Non

Morphologiques : 3
Ecologiques : 3
Historiques : 3
Contextuelles : 1



COMMENTAIRES

Interprétation par photographie aérienne.

Arbre d'intérêt patrimonial
Quercus robur

LOCALISATION

Commune : Saint-Nazaire
Secteur : Immaculée - Nord Ouest

Parcelle : AX 372
Adresse : 15 Allée André Malraux

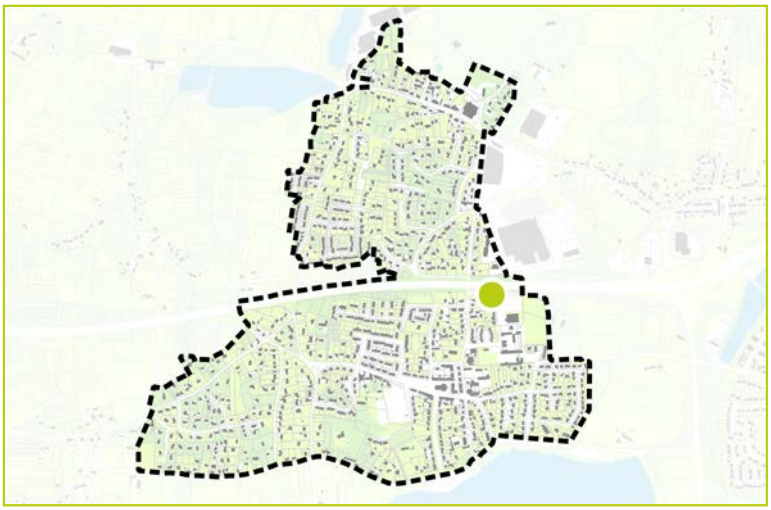

DESCRIPTION

Identifiant : 1260
Elément identifié : Arbre seul
Nom latin : *Quercus robur*
Nom commun : Chêne pédonculé

Hauteur : 6 à 15 m
Âge : Adulte

Etat biologique apparent : Bon
Perspective de développement : Limitée
Contraintes : Muret à proximité



CARACTERISTIQUES

Proximité à la Trame Verte et Bleue : Non

Morphologiques : 3
Ecologiques : 3
Historiques : 4
Contextuelles : 4



COMMENTAIRES

Arbre identifié

Eucalypthus sp. et Prunus sp.

LOCALISATION

Commune : Saint-Nazaire
Secteur : Immaculée - Nord Ouest

Parcelle : AX 189
Adresse : 40 Route du Château de Beauregard

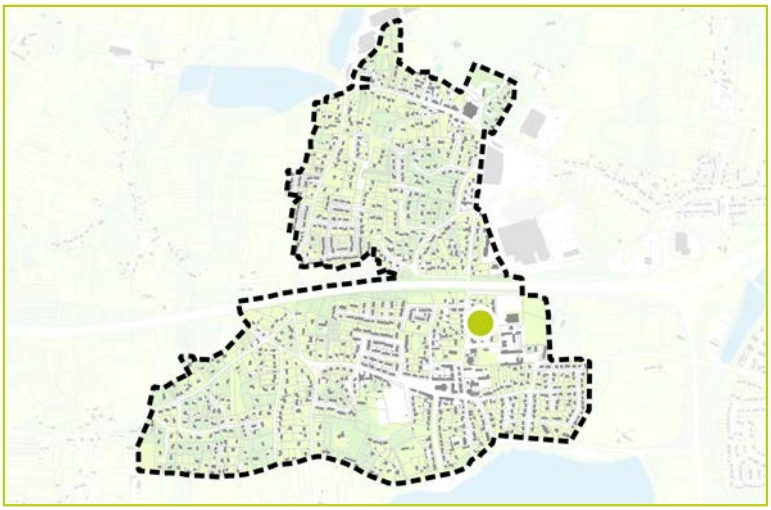



DESCRIPTION

Identifiant : 1261
Elément identifié : Groupement d'arbres
Nom latin : *Eucalypthus sp. et Prunus sp.*
Nom commun : Eucalypthus, Cerisier

Hauteur : 0 à 6 m
Âge : Adulte

Etat biologique apparent : Bon
Perspective de développement :
Contraintes :

CARACTERISTIQUES

Proximité à la Trame Verte et Bleue : Non

Morphologiques : 1
Ecologiques : 2
Historiques : 2
Contextuelles : 1



COMMENTAIRES

Peu visible de la rue.

Arbre significatif
Salix babylonica

LOCALISATION

Commune : Saint-Nazaire
Secteur : Immaculée - Nord Ouest

Parcelle : AW 370
Adresse : 7 Allée de la Réjannerie

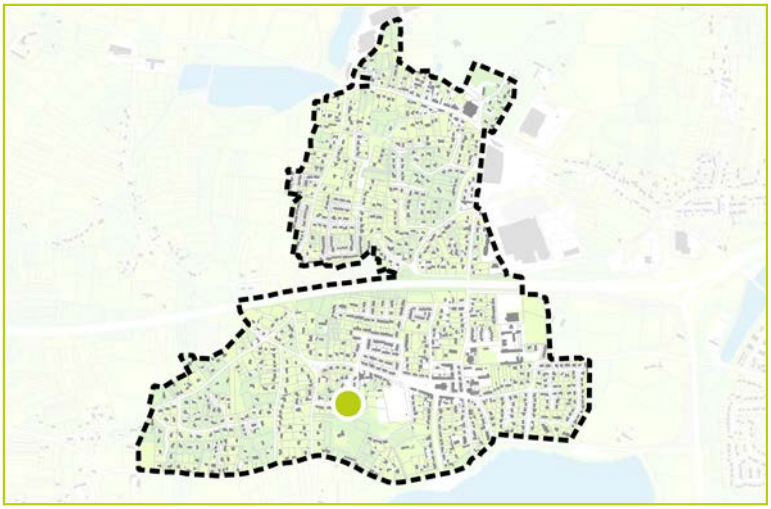

DESCRIPTION

Identifiant : 1262
Elément identifié : Arbre seul
Nom latin : *Salix babylonica*
Nom commun : Saule pleureur

Hauteur : 6 à 15 m
Âge : Adulte

Etat biologique apparent : Bon
Perspective de développement : Bonne
Contraintes :



CARACTERISTIQUES

Proximité à la Trame Verte et Bleue : Non

Morphologiques : 3
Ecologiques : 2
Historiques : 2
Contextuelles : 4



COMMENTAIRES

Arbre identifié
Quercus sp.

LOCALISATION

Commune : Saint-Nazaire
Secteur : Immaculée - Nord Ouest

Parcelle : AW 252
Adresse :

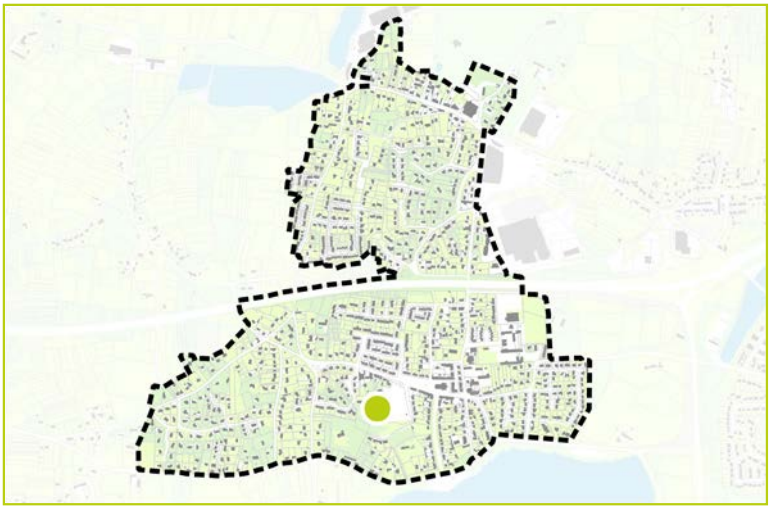

DESCRIPTION

Identifiant : 1263
Elément identifié : Arbre seul
Nom latin : *Quercus sp.*
Nom commun : Chêne

Hauteur :
Âge :

Etat biologique apparent :
Perspective de développement :
Contraintes :



CARACTERISTIQUES

Proximité à la Trame Verte et Bleue : Non

Morphologiques : 3
Ecologiques : 2
Historiques : 3
Contextuelles : 2



COMMENTAIRES

Hors secteur, le long du cimetière.

Arbre significatif
Cupressus macrocarpa

LOCALISATION

Commune : Saint-Nazaire
Secteur : Immaculée - Nord Ouest

Parcelle : AX 256
Adresse : 70 Route des Québrais

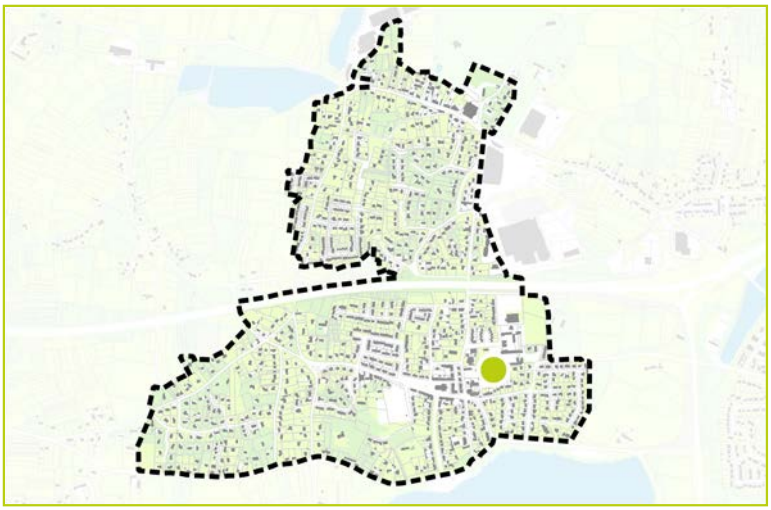

DESCRIPTION

Identifiant : 1264
Elément identifié : Arbre seul
Nom latin : *Cupressus macrocarpa*
Nom commun : Cyprès de Lambert

Hauteur : 6 à 15 m
Âge : Adulte

Etat biologique apparent : Bon
Perspective de développement : Bonne
Contraintes :



CARACTERISTIQUES

Proximité à la Trame Verte et Bleue : Non

Morphologiques : 2
Ecologiques : 2
Historiques : 2
Contextuelles : 3



COMMENTAIRES

Jardin arboré identifié

LOCALISATION

Commune : Saint-Nazaire
Secteur : Immaculée - Nord Ouest

Parcelle : AX 245
Adresse : 1 Allée Jean Cocteau

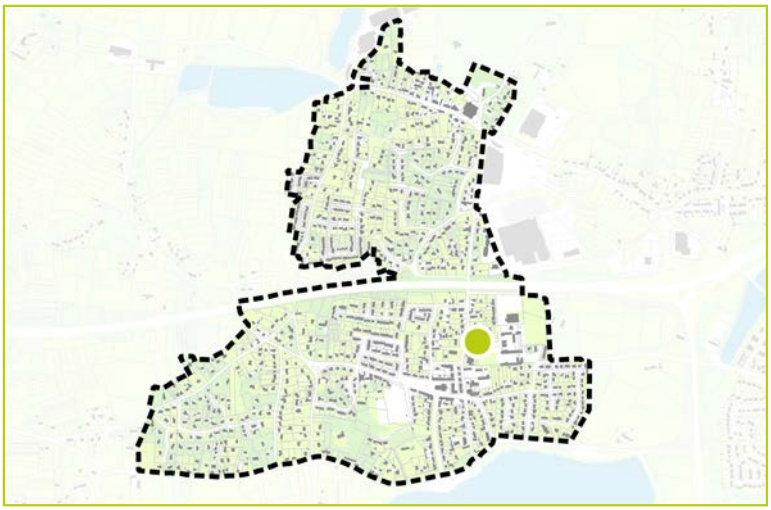

DESCRIPTION

Identifiant : 1265
Elément identifié : Arbre seul
Nom latin :
Nom commun :

Hauteur : 6 à 15 m
Âge : Adulte

Etat biologique apparent :
Perspective de développement :
Contraintes :



CARACTERISTIQUES

Proximité à la Trame Verte et Bleue : Non

Morphologiques : 2
Ecologiques : 3
Historiques : 2
Contextuelles : 1



COMMENTAIRES

Interprétation par photographie aérienne.

Arbre significatif
Salix babylonica

LOCALISATION

Commune : Saint-Nazaire
Secteur : Immaculée - Nord Ouest

Parcelle : AX 146
Adresse : 11 Route des Ecobuts

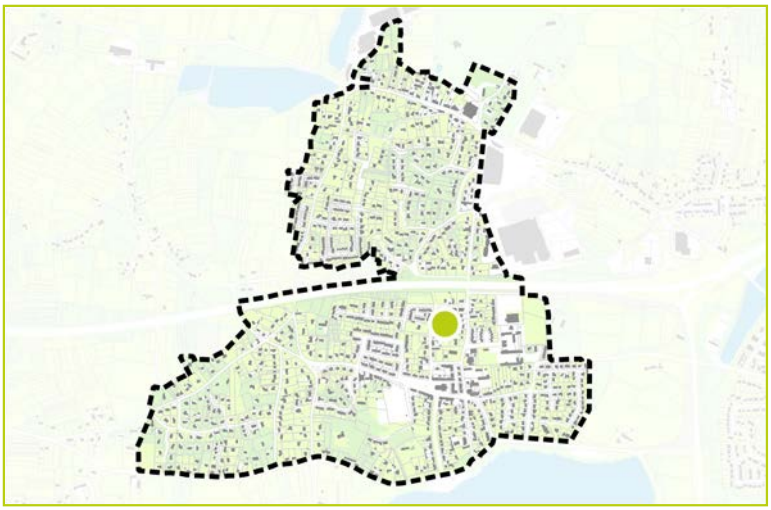

DESCRIPTION

Identifiant : 1266
Elément identifié : Arbre seul
Nom latin : *Salix babylonica*
Nom commun : Saule pleureur

Hauteur : 6 à 15 m
Âge : Adulte

Etat biologique apparent : Bon
Perspective de développement : Bonne
Contraintes :



CARACTERISTIQUES

Proximité à la Trame Verte et Bleue : Non

Morphologiques : 3
Ecologiques : 2
Historiques : 2
Contextuelles : 4



COMMENTAIRES

Arbre significatif
Quercus robur

LOCALISATION

Commune : Saint-Nazaire
Secteur : Immaculée - Nord Ouest

Parcelle : AV 915
Adresse :

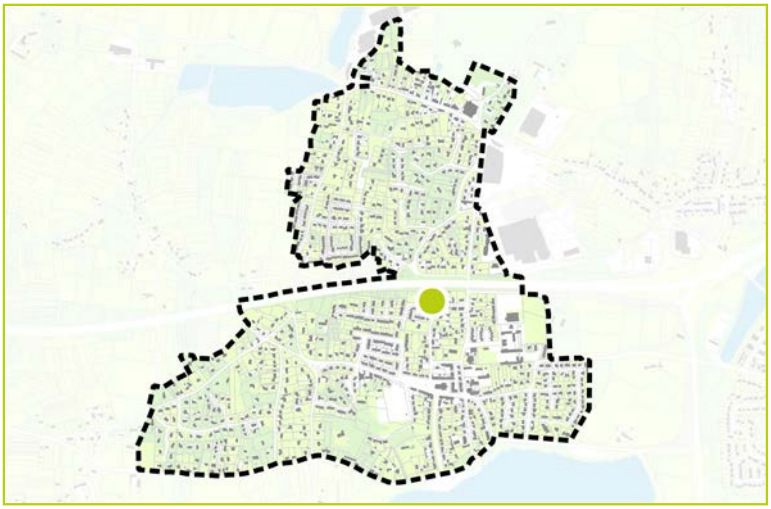

DESCRIPTION

Identifiant : 1267
Elément identifié : Groupement d'arbres
Nom latin : *Quercus robur*
Nom commun : Chêne pédonculé

Hauteur : 6 à 15 m
Âge : Adulte

Etat biologique apparent : Bon
Perspective de développement : Bonne
Contraintes :



CARACTERISTIQUES

Proximité à la Trame Verte et Bleue : Non

Morphologiques : 3
Ecologiques : 2
Historiques : 2
Contextuelles : 3



COMMENTAIRES

Alignement d'arbres sur un talus.

Arbre significatif
Jardin arboré

LOCALISATION

Commune : Saint-Nazaire
Secteur : Immaculée - Nord Ouest

Parcelle : AV 273
Adresse : 8 Route des Ecobuts

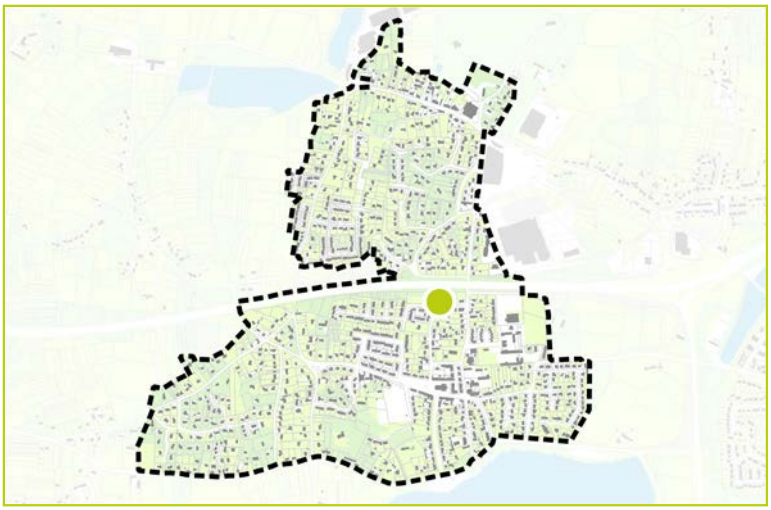

DESCRIPTION

Identifiant : 1268
Elément identifié : Groupement d'arbres
Nom latin : *Jardin arboré*
Nom commun :

Hauteur : 6 à 15 m
Âge : Adulte

Etat biologique apparent : Bon
Perspective de développement : Bonne
Contraintes :



CARACTERISTIQUES

Proximité à la Trame Verte et Bleue : Non

Morphologiques : 2
Ecologiques : 3
Historiques : 2
Contextuelles : 3



COMMENTAIRES

Arbre remarquable
Aesculus hippocastanum

LOCALISATION

Commune : Saint-Nazaire
Secteur : Immaculée - Nord Ouest

Parcelle : AX 144
Adresse : 7 Route des Ecobuts

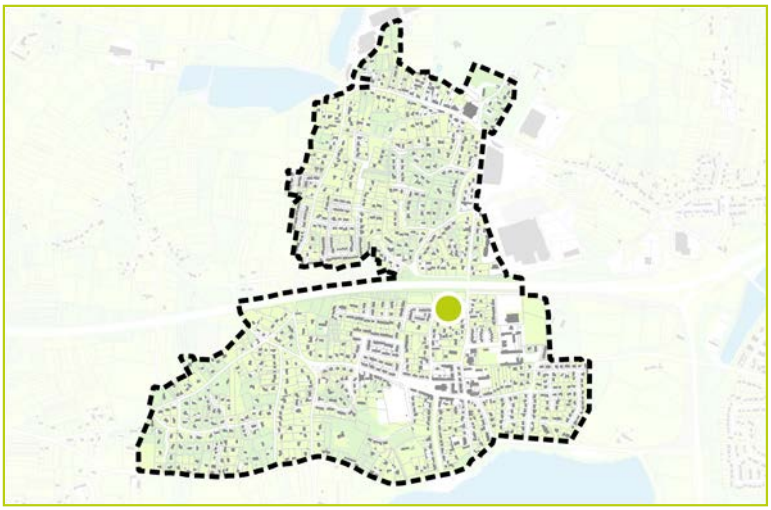

DESCRIPTION

Identifiant : 1269
Elément identifié : Arbre seul
Nom latin : *Aesculus hippocastanum*
Nom commun : Marronnier

Hauteur : 6 à 15 m
Âge : Adulte

Etat biologique apparent : Bon
Perspective de développement : Limitée
Contraintes : Ligne électrique à proximité



CARACTERISTIQUES

Proximité à la Trame Verte et Bleue : Non

Morphologiques : 2
Ecologiques : 4
Historiques : 3
Contextuelles : 3



COMMENTAIRES

Peu courant.

Arbre significatif
Betula sp.

LOCALISATION

Commune : Saint-Nazaire
Secteur : Immaculée - Nord Ouest

Parcelle : AX 241
Adresse : 9 Allée Jean Cocteau

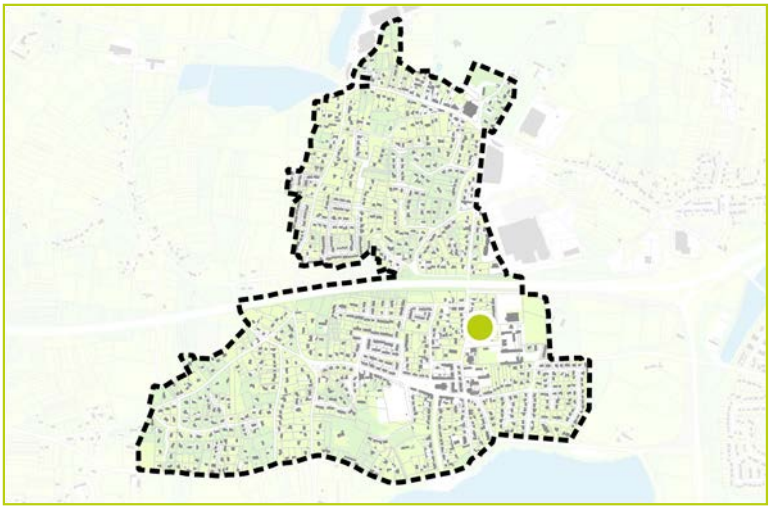

DESCRIPTION

Identifiant : 1270
Elément identifié : Arbre seul
Nom latin : *Betula sp.*
Nom commun : Bouleau

Hauteur : 6 à 15 m
Âge : Adulte

Etat biologique apparent : Bon
Perspective de développement : Limitée
Contraintes : Muret à proximité



CARACTERISTIQUES

Proximité à la Trame Verte et Bleue : Non

Morphologiques : 3
Ecologiques : 2
Historiques : 2
Contextuelles : 3



COMMENTAIRES

Jardin arboré identifié

LOCALISATION

Commune : Saint-Nazaire
Secteur : Immaculée - Nord Ouest

Parcelle : AX 16
Adresse : 46 Route du Château de Beauregard

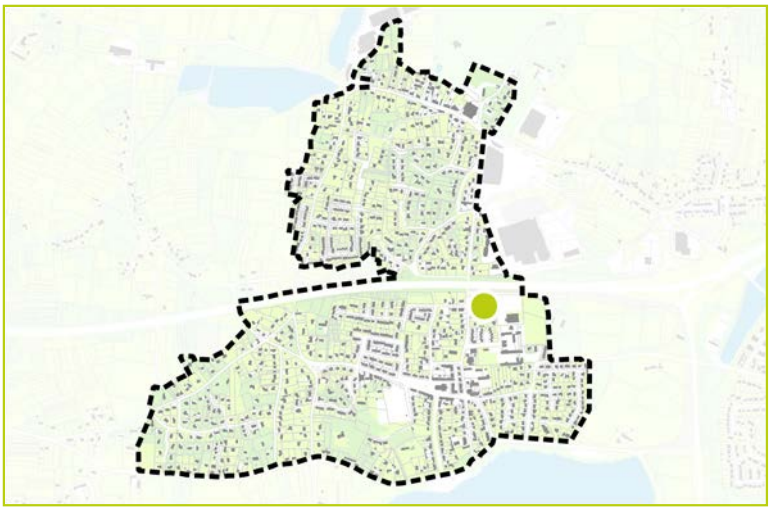

DESCRIPTION

Identifiant : 1271
Elément identifié :
Nom latin :
Nom commun :

Hauteur : 6 à 15 m
Âge : Adulte

Etat biologique apparent :
Perspective de développement :
Contraintes :

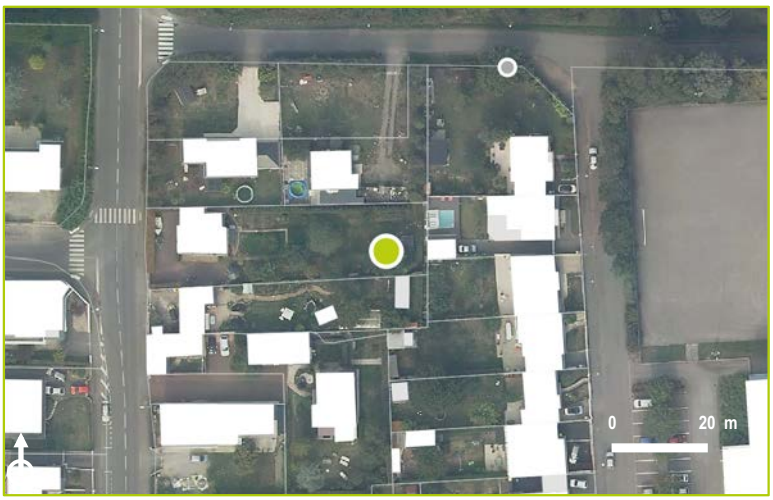

CARACTERISTIQUES

Proximité à la Trame Verte et Bleue : Non

Morphologiques : 2
Ecologiques : 2
Historiques : 2
Contextuelles : 1



COMMENTAIRES

Non visible. Interprétation par photographie aérienne.

Arbre significatif
Populus alba

LOCALISATION

Commune : Saint-Nazaire
Secteur : Immaculée - Nord Ouest

Parcelle : AV 290
Adresse : 22 Route des Ecobuts



DESCRIPTION

Identifiant : 1272
Elément identifié : Arbre seul
Nom latin : *Populus alba*
Nom commun : Peuplier blanc

Hauteur : 6 à 15 m
Âge : Adulte

Etat biologique apparent : Bon
Perspective de développement : Limitée
Contraintes : Autres végétaux à proximité

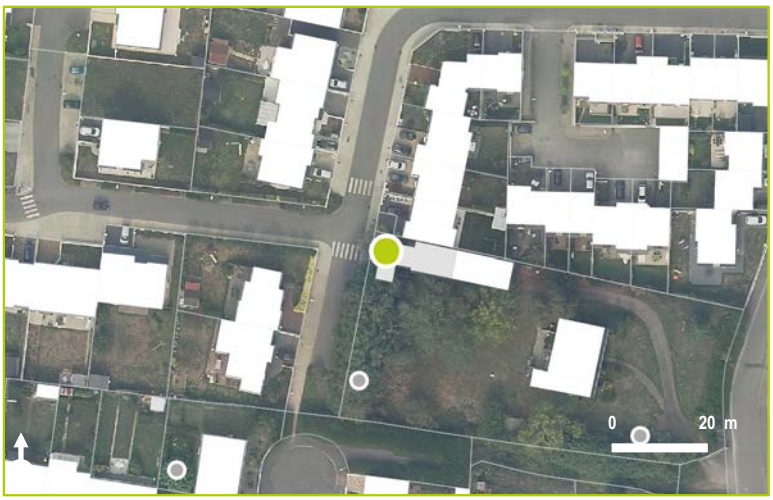

CARACTERISTIQUES

Proximité à la Trame Verte et Bleue : Non

Morphologiques : 2
Ecologiques : 3
Historiques : 2
Contextuelles : 3



COMMENTAIRES

Arbre identifié
Cedrus atlantica, Abies sp.

LOCALISATION

Commune : Saint-Nazaire
Secteur : Immaculée - Nord Ouest

Parcelle : AX 140
Adresse : 53 Route du Château de Beauregard

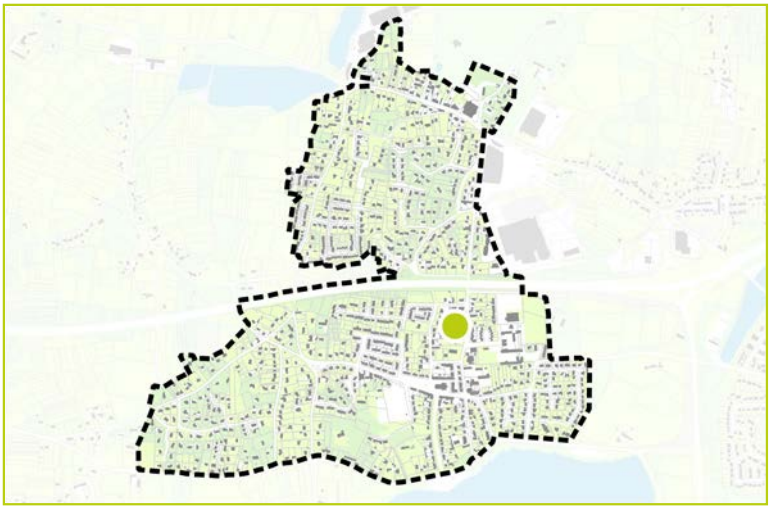

DESCRIPTION

Identifiant : 1273
Elément identifié : Groupement d'arbres
Nom latin : *Cedrus atlantica, Abies sp.*
Nom commun : Cèdre de l'Atlas et Sapin

Hauteur : 15 à 20 m
Âge : Adulte

Etat biologique apparent : Bon
Perspective de développement : Bonne
Contraintes :



CARACTERISTIQUES

Proximité à la Trame Verte et Bleue : Non

Morphologiques : 2
Ecologiques : 2
Historiques : 2
Contextuelles : 2



COMMENTAIRES

Arbre significatif
Pinus nigra

LOCALISATION

Commune : Saint-Nazaire
Secteur : Immaculée - Nord Ouest

Parcelle : HL 293
Adresse :



DESCRIPTION

Identifiant : 1274
Elément identifié : Arbre seul
Nom latin : *Pinus nigra*
Nom commun : Pin noir

Hauteur : 6 à 15 m
Âge : Adulte

Etat biologique apparent : Bon
Perspective de développement : Limitée
Contraintes : Ligne électrique à proximité



CARACTERISTIQUES

Proximité à la Trame Verte et Bleue : Non

Morphologiques : 2
Ecologiques : 2
Historiques : 2
Contextuelles : 3



COMMENTAIRES

Arbre significatif
Quercus robur

LOCALISATION

Commune : Saint-Nazaire
Secteur : Immaculée - Nord Ouest

Parcelle : HL 878
Adresse : 6 Route des Champs Lambert



DESCRIPTION

Identifiant : 1275
Elément identifié : Arbre seul
Nom latin : *Quercus robur*
Nom commun : Chêne pédonculé

Hauteur : 6 à 15 m
Âge : Adulte

Etat biologique apparent : Bon
Perspective de développement : Bonne
Contraintes :



CARACTERISTIQUES

Proximité à la Trame Verte et Bleue : Non

Morphologiques : 2
Ecologiques : 2
Historiques : 4
Contextuelles : 3



COMMENTAIRES

Arbre d'intérêt patrimonial
Quercus robur

LOCALISATION

Commune : Saint-Nazaire
Secteur : Immaculée - Nord Ouest

Parcelle : HL 877
Adresse : 20 Route des Mottais



DESCRIPTION

Identifiant : 1276
Elément identifié : Groupement d'arbres
Nom latin : *Quercus robur*
Nom commun : Chêne pédonculé

Hauteur : 6 à 15 m
Âge : Adulte

Etat biologique apparent : Bon
Perspective de développement : Bonne
Contraintes :



CARACTERISTIQUES

Proximité à la Trame Verte et Bleue : Non

Morphologiques : 2
Ecologiques : 3
Historiques : 4
Contextuelles : 3



COMMENTAIRES

Arbre significatif

Cupressus macrocarpa et Pinus sp.

LOCALISATION

Commune : Saint-Nazaire
Secteur : Immaculée - Nord Ouest

Parcelle : HL 294
Adresse : 23 Route des Mottais



DESCRIPTION

Identifiant : 1277
Elément identifié : Groupement d'arbres
Nom latin : *Cupressus macrocarpa et Pinus sp.*
Nom commun : Cyprès de Lambert et Pins

Hauteur : 6 à 15 m
Âge : Adulte

Etat biologique apparent : Bon
Perspective de développement : Limitée
Contraintes : Ligne électrique à proximité



CARACTERISTIQUES

Proximité à la Trame Verte et Bleue : Non

Morphologiques : 3
Ecologiques : 2
Historiques : 2
Contextuelles : 3



COMMENTAIRES

Arbre significatif
Quercus robur

LOCALISATION

Commune : Saint-Nazaire
Secteur : Immaculée - Nord Ouest

Parcelle : HL 982
Adresse :



DESCRIPTION

Identifiant : 1278
Elément identifié : Arbre seul
Nom latin : *Quercus robur*
Nom commun : Chêne pédonculé

Hauteur : 6 à 15 m
Âge : Adulte

Etat biologique apparent : Bon
Perspective de développement : Bonne
Contraintes :



CARACTERISTIQUES

Proximité à la Trame Verte et Bleue : Non

Morphologiques : 2
Ecologiques : 2
Historiques : 4
Contextuelles : 2



COMMENTAIRES

Arbre significatif
Acacia dealbata

LOCALISATION

Commune : Saint-Nazaire
Secteur : Immaculée - Nord Ouest

Parcelle : HL 835
Adresse : 17 Route des Champs Lambert



DESCRIPTION

Identifiant : 1279
Elément identifié : Groupement d'arbres
Nom latin : *Acacia dealbata*
Nom commun : Mimosa et autres arbres

Hauteur : 15 à 20 m
Âge : Adulte

Etat biologique apparent : Bon
Perspective de développement : Limitée
Contraintes : Autres végétaux et muret à proximité



CARACTERISTIQUES

Proximité à la Trame Verte et Bleue : Non

Morphologiques : 2
Ecologiques : 3
Historiques : 2
Contextuelles : 1



COMMENTAIRES

Arbre significatif
Quercus robur

LOCALISATION

Commune : Saint-Nazaire
Secteur : Immaculée - Nord Ouest

Parcelle : HL 970
Adresse :



DESCRIPTION

Identifiant : 1280
Elément identifié : Arbre seul
Nom latin : *Quercus robur*
Nom commun : Chêne pédonculé

Hauteur : 6 à 15 m
Âge : Adulte

Etat biologique apparent : Bon
Perspective de développement : Bonne
Contraintes :



CARACTERISTIQUES

Proximité à la Trame Verte et Bleue : Non

Morphologiques : 3
Ecologiques : 2
Historiques : 3
Contextuelles : 2



COMMENTAIRES

Arbre significatif
Quercus robur

LOCALISATION

Commune : Saint-Nazaire
Secteur : Immaculée - Nord Ouest

Parcelle : HL 881
Adresse : 4 Allée des Prés Pacaux



DESCRIPTION

Identifiant : 1281
Elément identifié : Arbre seul
Nom latin : *Quercus robur*
Nom commun : Chêne pédonculé

Hauteur : 6 à 15 m
Âge : Adulte

Etat biologique apparent : Bon
Perspective de développement : Limitée
Contraintes : Muret à proximité



CARACTERISTIQUES

Proximité à la Trame Verte et Bleue : Non

Morphologiques : 2
Ecologiques : 3
Historiques : 3
Contextuelles : 1



COMMENTAIRES

Arbre significatif
Quercus robur

LOCALISATION

Commune : Saint-Nazaire
Secteur : Immaculée - Nord Ouest

Parcelle : HL 294
Adresse : 23 Route des Mottais



DESCRIPTION

Identifiant : 1282
Elément identifié : Arbre seul
Nom latin : *Quercus robur*
Nom commun : Chêne pédonculé

Hauteur : 6 à 15 m
Âge : Adulte

Etat biologique apparent : Bon
Perspective de développement : Limitée
Contraintes : Ligne électrique à proximité



CARACTERISTIQUES

Proximité à la Trame Verte et Bleue : Non

Morphologiques : 2
Ecologiques : 2
Historiques : 3
Contextuelles : 3



COMMENTAIRES

Arbre significatif
Quercus robur

LOCALISATION

Commune : Saint-Nazaire
Secteur : Immaculée - Nord Ouest

Parcelle : HL 871
Adresse : 37 Route des Mottais

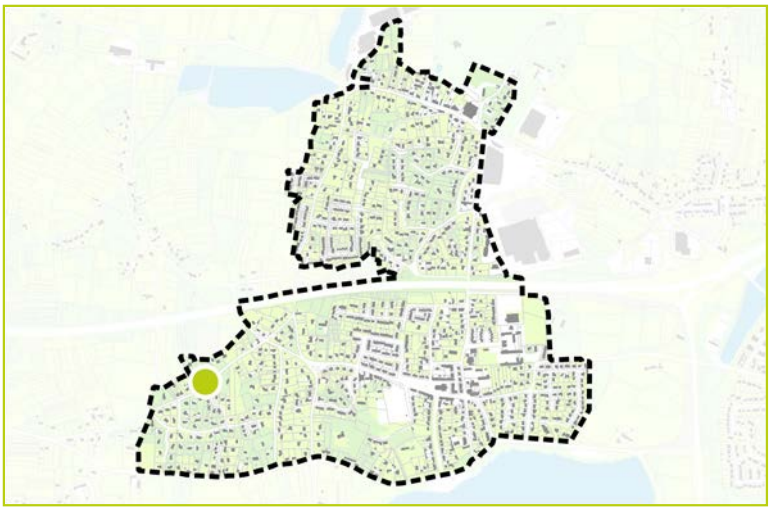

DESCRIPTION

Identifiant : 1283
Elément identifié : Arbre seul
Nom latin : *Quercus robur*
Nom commun : Chêne pédonculé

Hauteur : 6 à 15 m
Âge : Adulte

Etat biologique apparent : Bon
Perspective de développement : Limitée
Contraintes : Ligne électrique à proximité



CARACTERISTIQUES

Proximité à la Trame Verte et Bleue : Non

Morphologiques : 2
Ecologiques : 2
Historiques : 4
Contextuelles : 3



COMMENTAIRES

Arbre identifié
Carpinus sp.

LOCALISATION

Commune : Saint-Nazaire
Secteur : Immaculée - Nord Ouest

Parcelle : HL 870
Adresse : 44 Route des Mottais

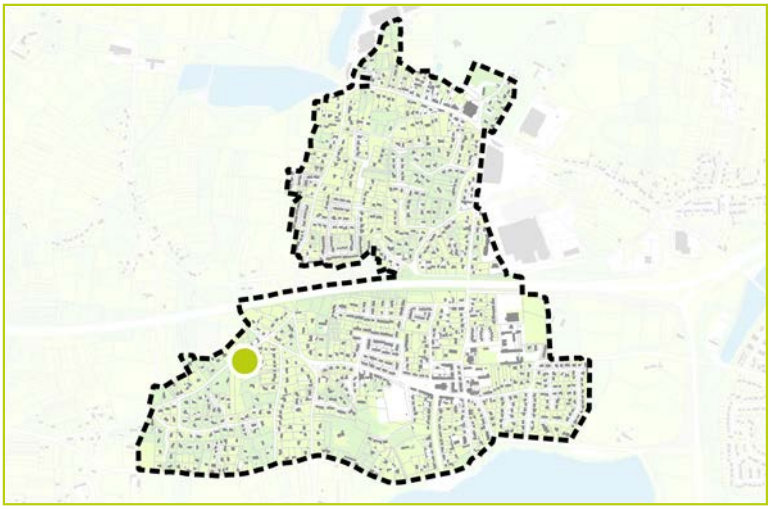

DESCRIPTION

Identifiant : 1284
Elément identifié : Groupement d'arbres
Nom latin : *Carpinus sp.*
Nom commun : Charme

Hauteur : 0 à 6 m
Âge : Adulte

Etat biologique apparent : Bon
Perspective de développement : Bonne
Contraintes :



CARACTERISTIQUES

Proximité à la Trame Verte et Bleue : Non

Morphologiques : 2
Ecologiques : 2
Historiques : 2
Contextuelles : 2



COMMENTAIRES

Arbre significatif
Pinus sp.

LOCALISATION

Commune : Saint-Nazaire
Secteur : Immaculée - Nord Ouest

Parcelle : HL 991
Adresse : 15 Route de la Lamberderie

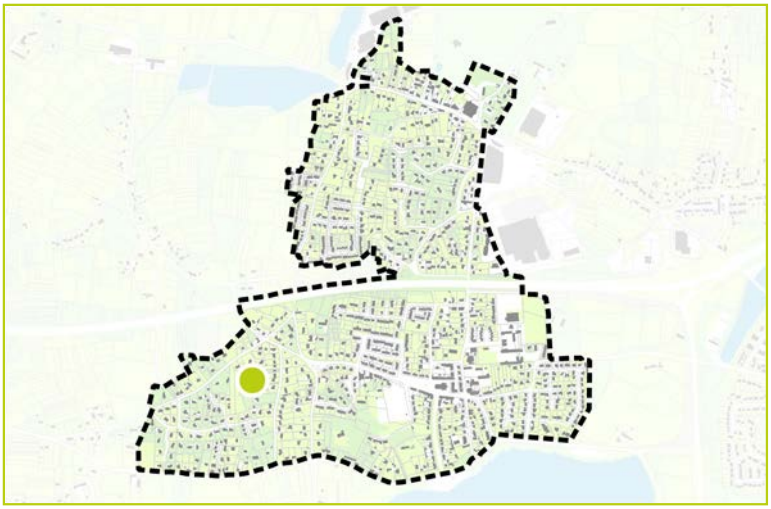

DESCRIPTION

Identifiant : 1285
Elément identifié : Groupement d'arbres
Nom latin : *Pinus sp.*
Nom commun : Pin

Hauteur : 6 à 15 m
Âge : Adulte

Etat biologique apparent : Bon
Perspective de développement : Bonne
Contraintes :



CARACTERISTIQUES

Proximité à la Trame Verte et Bleue : Non

Morphologiques : 3
Ecologiques : 2
Historiques : 3
Contextuelles : 2



COMMENTAIRES

En alignement.

Arbre significatif
Quercus robur

LOCALISATION

Commune : Saint-Nazaire
Secteur : Immaculée - Nord Ouest

Parcelle : HL 325
Adresse : 30 Route des Mottais

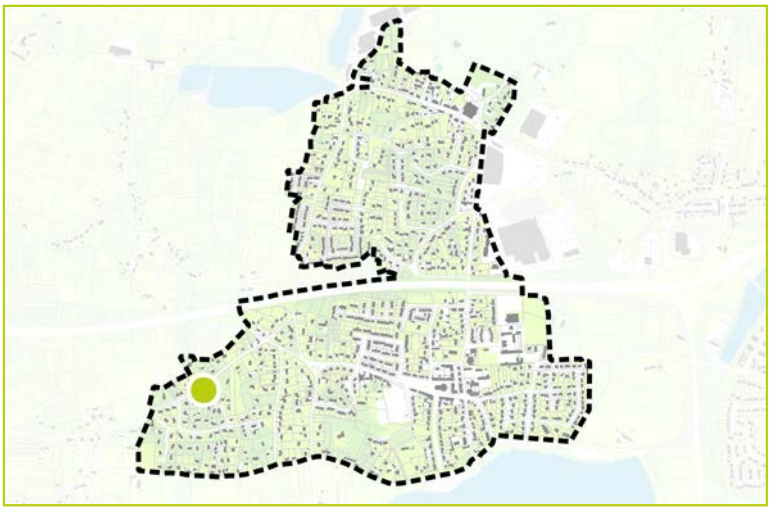



DESCRIPTION

Identifiant : 1286
Elément identifié : Arbre seul
Nom latin : *Quercus robur*
Nom commun : Chêne pédonculé

Hauteur : 6 à 15 m
Âge : Adulte

Etat biologique apparent : Bon
Perspective de développement : Limitée
Contraintes :

CARACTERISTIQUES

Proximité à la Trame Verte et Bleue : Non

Morphologiques : 2
Ecologiques : 2
Historiques : 3
Contextuelles : 3

COMMENTAIRES

Arbre significatif
Cedrus atlantica, Quercus robur et

LOCALISATION

Commune : Saint-Nazaire
Secteur : Immaculée - Nord Ouest

Parcelle : HL 973
Adresse : 28 Route des Mottais



DESCRIPTION

Identifiant : 1287
Elément identifié : Groupement d'arbres
Nom latin : *Cedrus atlantica, Quercus robur et Quercus petraea*
Nom commun : Cèdre, Chêne pédonculé et Chêne sessile

Hauteur : 6 à 15 m
Âge : Adulte

Etat biologique apparent : Bon
Perspective de développement : Bonne
Contraintes :



CARACTERISTIQUES

Proximité à la Trame Verte et Bleue : Non

Morphologiques : 3
Ecologiques : 2
Historiques : 2
Contextuelles : 3



COMMENTAIRES

Arbre d'intérêt patrimonial

Pinus sp.

LOCALISATION

Commune : Saint-Nazaire
Secteur : Immaculée - Nord Ouest

Parcelle : HL 1070
Adresse : 36 Route des Mottais

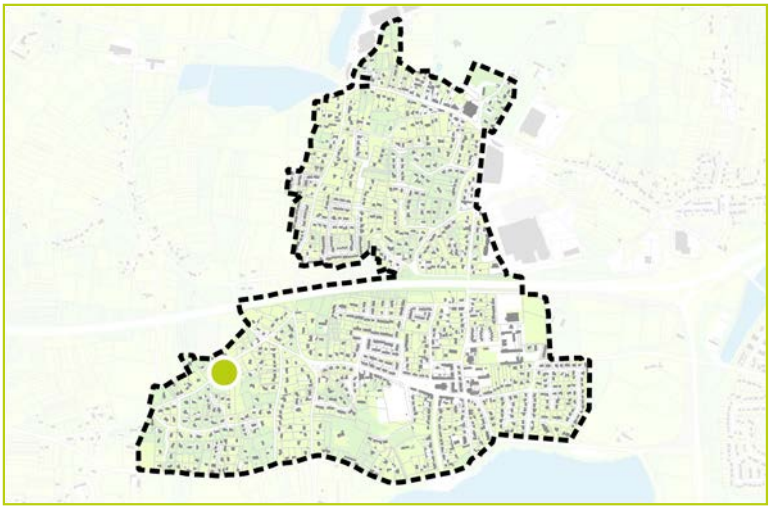



DESCRIPTION

Identifiant : 1288
Elément identifié : Groupement d'arbres
Nom latin : *Pinus sp.*
Nom commun : Pin

Hauteur : 15 à 20 m
Âge : Adulte

Etat biologique apparent : Bon
Perspective de développement : Bonne
Contraintes :

CARACTERISTIQUES

Proximité à la Trame Verte et Bleue : Non

Morphologiques : 3
Ecologiques : 2
Historiques : 3
Contextuelles : 3



COMMENTAIRES

Arbre remarquable
Quercus robur

LOCALISATION

Commune : Saint-Nazaire
Secteur : Immaculée - Nord Ouest

Parcelle : HL 1070
Adresse : 36 Route des Mottais

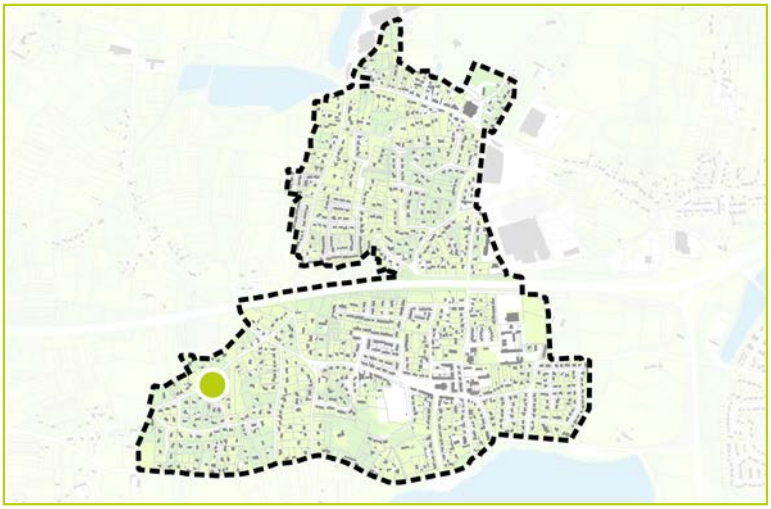

DESCRIPTION

Identifiant : 1289
Elément identifié : Groupement d'arbres
Nom latin : *Quercus robur*
Nom commun : Chêne pédonculé

Hauteur : 6 à 15 m
Âge : Adulte

Etat biologique apparent : Bon
Perspective de développement : Limitée
Contraintes : En limite de parcelle



CARACTERISTIQUES

Proximité à la Trame Verte et Bleue : Non

Morphologiques : 5
Ecologiques : 3
Historiques : 4
Contextuelles : 2



COMMENTAIRES

Arbre remarquable
Quercus robur

LOCALISATION

Commune : Saint-Nazaire
Secteur : Immaculée - Nord Ouest

Parcelle : AW 384
Adresse : 1 Route de Passouer

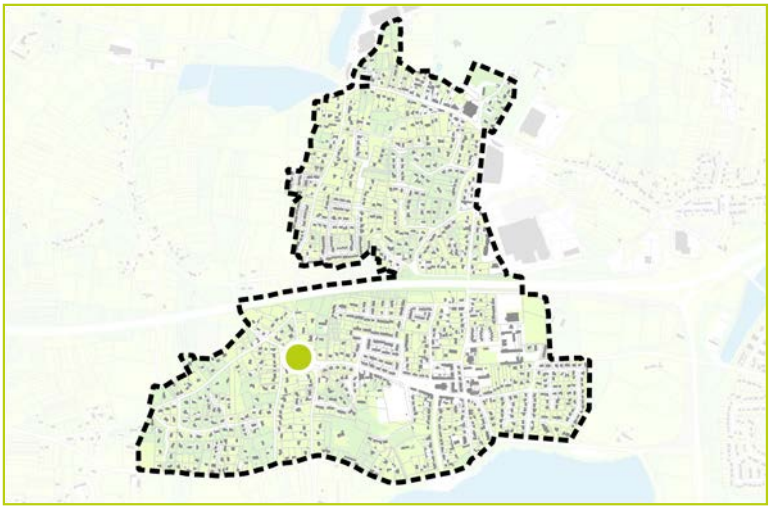

DESCRIPTION

Identifiant : 1290
Elément identifié : Arbre seul
Nom latin : *Quercus robur*
Nom commun : Chêne pédonculé

Hauteur : 15 à 20 m
Âge : Adulte

Etat biologique apparent : Bon
Perspective de développement : Limitée
Contraintes : Ligne électrique à proximité



CARACTERISTIQUES

Proximité à la Trame Verte et Bleue : Non

Morphologiques : 4
Ecologiques : 3
Historiques : 3
Contextuelles : 4



COMMENTAIRES

Arbre d'intérêt patrimonial
Quercus robur

LOCALISATION

Commune : Saint-Nazaire
Secteur : Immaculée - Nord Ouest

Parcelle : AW 272
Adresse : 16 Route du Cormier

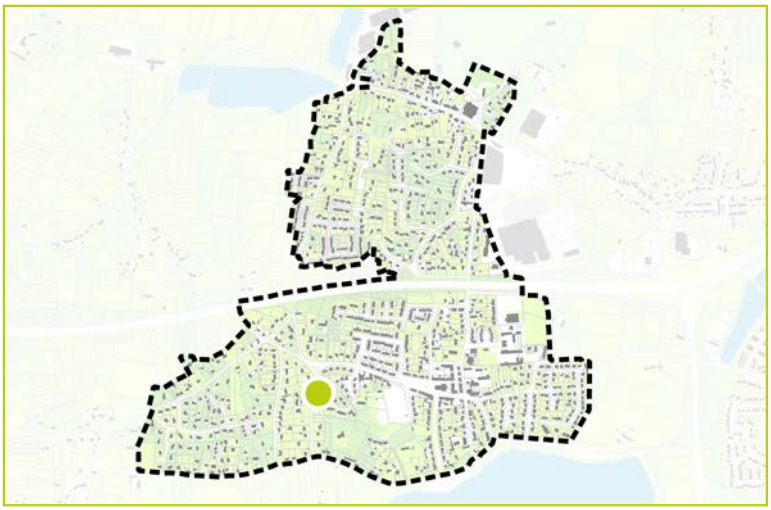

DESCRIPTION

Identifiant : 1291
Elément identifié : Arbre seul
Nom latin : *Quercus robur*
Nom commun : Chêne pédonculé

Hauteur : 6 à 15 m
Âge : Adulte

Etat biologique apparent : Bon
Perspective de développement : Limitée
Contraintes : Route à proximité

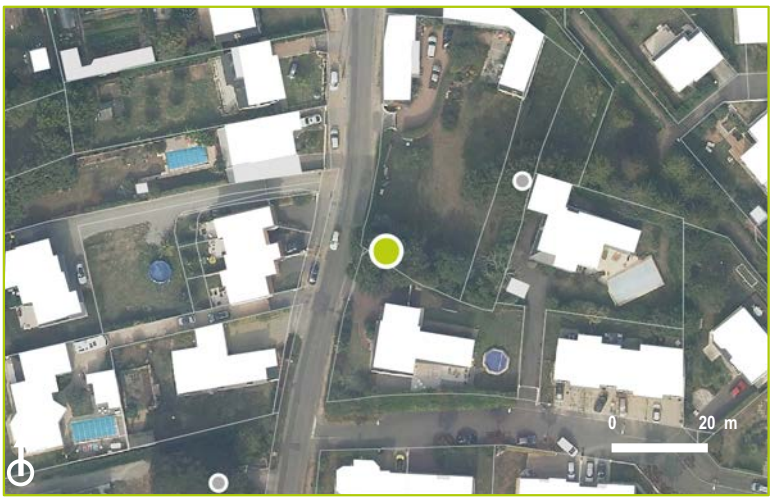

CARACTERISTIQUES

Proximité à la Trame Verte et Bleue : Non

Morphologiques : 3
Ecologiques : 2
Historiques : 3
Contextuelles : 4



COMMENTAIRES

Arbre identifié
Acacia dealbata

LOCALISATION

Commune : Saint-Nazaire
Secteur : Immaculée - Nord Ouest

Parcelle : AW 9
Adresse : 4 Route du Passouer

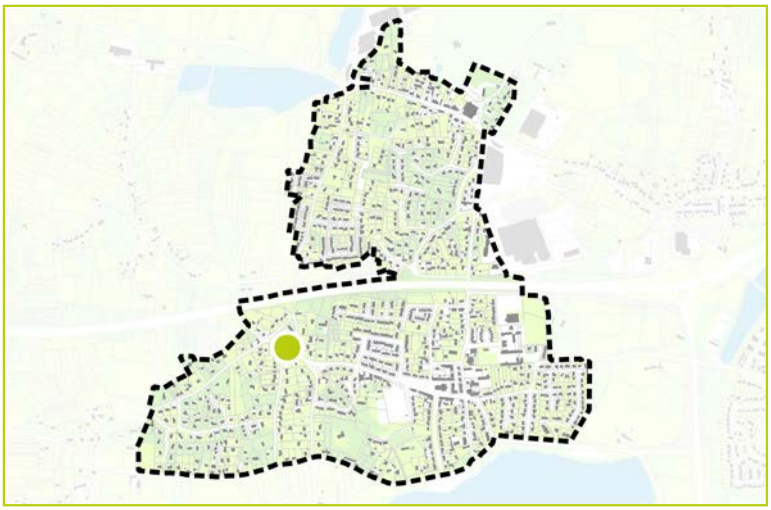

DESCRIPTION

Identifiant : 1292
Elément identifié : Arbre seul
Nom latin : *Acacia dealbata*
Nom commun : Mimosa

Hauteur : 0 à 6 m
Âge : Adulte

Etat biologique apparent : Bon
Perspective de développement : Limitée
Contraintes :



CARACTERISTIQUES

Proximité à la Trame Verte et Bleue : Non

Morphologiques : 1
Ecologiques : 1
Historiques : 1
Contextuelles : 2



COMMENTAIRES

Arbre identifié
Prunus cersus

LOCALISATION

Commune : Saint-Nazaire
Secteur : Immaculée - Nord Ouest

Parcelle : AW 9
Adresse : 4 Route du Passouer

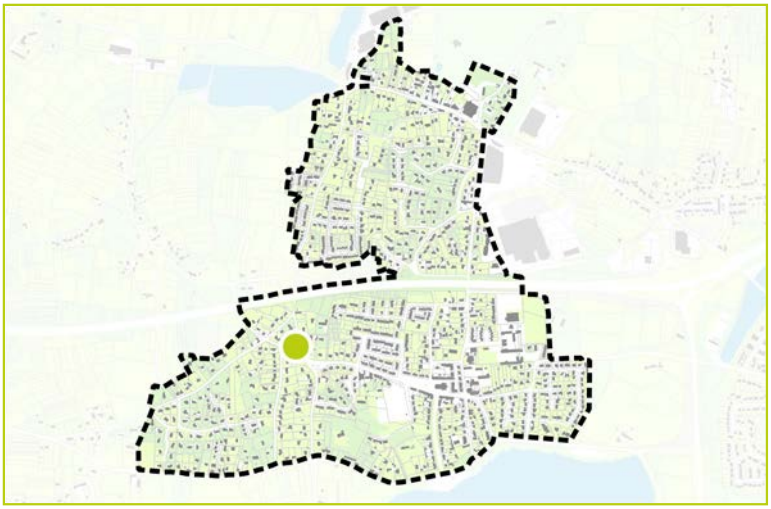

DESCRIPTION

Identifiant : 1293
Elément identifié : Arbre seul
Nom latin : *Prunus cersus*
Nom commun : Cerisier

Hauteur : 6 à 15 m
Âge : Adulte

Etat biologique apparent : Bon
Perspective de développement : Bonne
Contraintes :



CARACTERISTIQUES

Proximité à la Trame Verte et Bleue : Non

Morphologiques : 2
Ecologiques : 2
Historiques : 2
Contextuelles : 2



COMMENTAIRES

Arbre d'intérêt patrimonial
Quercus robur

LOCALISATION

Commune : Saint-Nazaire
Secteur : Immaculée - Nord Ouest

Parcelle : HL 1044
Adresse : 49 Route des Mottais



DESCRIPTION

Identifiant : 1294
Elément identifié : Groupement d'arbres
Nom latin : *Quercus robur*
Nom commun : Chêne pédonculé

Hauteur : 6 à 15 m
Âge : Adulte

Etat biologique apparent : Bon
Perspective de développement : Limitée
Contraintes : Construction d'une maison en cours



CARACTERISTIQUES

Proximité à la Trame Verte et Bleue : Non

Morphologiques : 3
Ecologiques : 3
Historiques : 4
Contextuelles : 2



COMMENTAIRES

Arbre identifié
Cedrus sp.

LOCALISATION

Commune : Saint-Nazaire
Secteur : Immaculée - Nord Ouest

Parcelle : HL 870
Adresse : 44 Route des Mottais



DESCRIPTION

Identifiant : 1295
Elément identifié : Arbre seul
Nom latin : *Cedrus sp.*
Nom commun : Cèdre

Hauteur : 6 à 15 m
Âge : Adulte

Etat biologique apparent : Bon
Perspective de développement : Bonne
Contraintes :



CARACTERISTIQUES

Proximité à la Trame Verte et Bleue : Non

Morphologiques : 2
Ecologiques : 2
Historiques : 2
Contextuelles : 2



COMMENTAIRES

Arbre significatif
Quercus robur

LOCALISATION

Commune : Saint-Nazaire
Secteur : Immaculée - Nord Ouest

Parcelle : AW 92
Adresse :

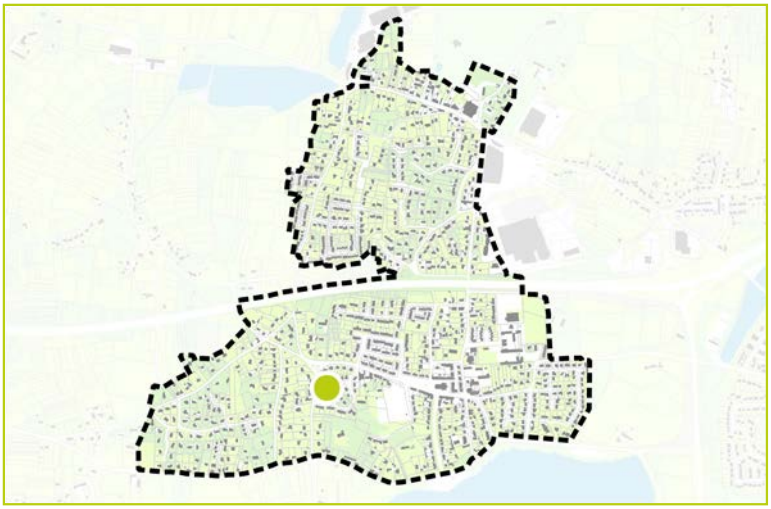

DESCRIPTION

Identifiant : 1296
Elément identifié : Arbre seul
Nom latin : *Quercus robur*
Nom commun : Chêne pédonculé

Hauteur : 6 à 15 m
Âge : Adulte

Etat biologique apparent : Bon
Perspective de développement : Bonne
Contraintes :



CARACTERISTIQUES

Proximité à la Trame Verte et Bleue : Non

Morphologiques : 2
Ecologiques : 2
Historiques : 3
Contextuelles : 2



COMMENTAIRES

Arbre d'intérêt patrimonial
Quercus robur

LOCALISATION

Commune : Saint-Nazaire
Secteur : Immaculée - Nord Ouest

Parcelle : HL 1042
Adresse : 45 Route des Mottais





DESCRIPTION

Identifiant : 1297
Elément identifié : Arbre seul
Nom latin : *Quercus robur*
Nom commun : Chêne pédonculé

Hauteur : 6 à 15 m
Âge : Adulte

Etat biologique apparent : Bon
Perspective de développement : Limitée
Contraintes : Ligne électrique à proximité

CARACTERISTIQUES

Proximité à la Trame Verte et Bleue : Non

Morphologiques : 3
Ecologiques : 2
Historiques : 3
Contextuelles : 3



COMMENTAIRES

Arbre significatif
Quercus robur

LOCALISATION

Commune : Saint-Nazaire
Secteur : Immaculée - Nord Ouest

Parcelle : AW 164
Adresse : 28 Route de Ker-David

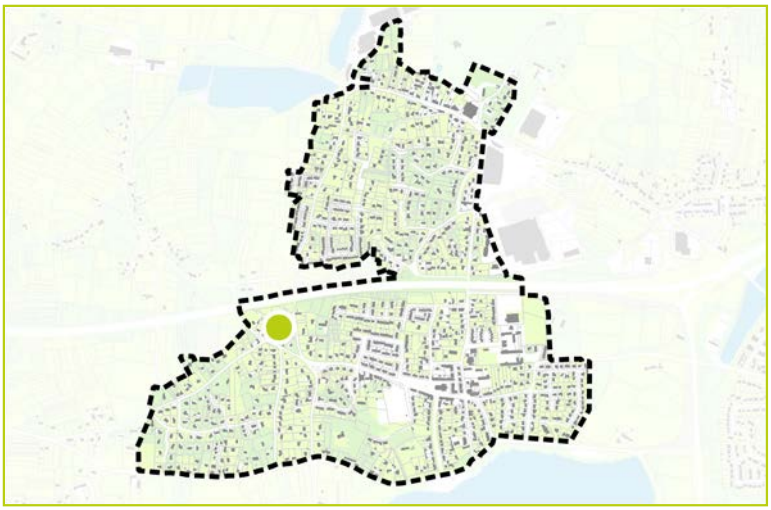

DESCRIPTION

Identifiant : 1298
Elément identifié : Arbre seul
Nom latin : *Quercus robur*
Nom commun : Chêne pédonculé

Hauteur : 6 à 15 m
Âge : Adulte

Etat biologique apparent : Bon
Perspective de développement : Limitée
Contraintes : En limite de parcelle



CARACTERISTIQUES

Proximité à la Trame Verte et Bleue : Non

Morphologiques : 2
Ecologiques : 2
Historiques : 3
Contextuelles : 3



COMMENTAIRES

N'existe plus

LOCALISATION

Commune : Saint-Nazaire
Secteur : Immaculée - Nord Ouest

Parcelle : AW 495
Adresse : 32 Route de Ker-David

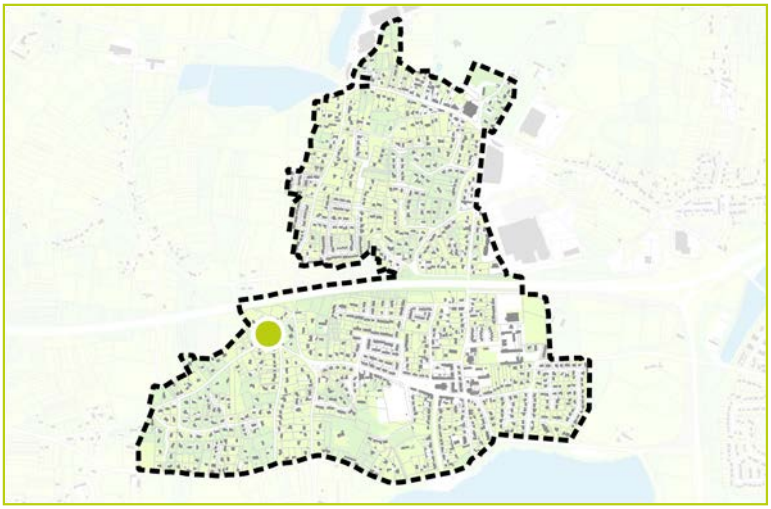

DESCRIPTION

Identifiant : 1299
Elément identifié : Arbre seul
Nom latin :
Nom commun :

Hauteur :
Âge :

Etat biologique apparent :
Perspective de développement :
Contraintes :



CARACTERISTIQUES

Proximité à la Trame Verte et Bleue : Non

Morphologiques :
Ecologiques :
Historiques :
Contextuelles :



COMMENTAIRES

N'existe plus

Arbre d'intérêt patrimonial
Quercus robur

LOCALISATION

Commune : Saint-Nazaire
Secteur : Immaculée - Nord Ouest

Parcelle : AW 205
Adresse : 9 Route de Ker-David

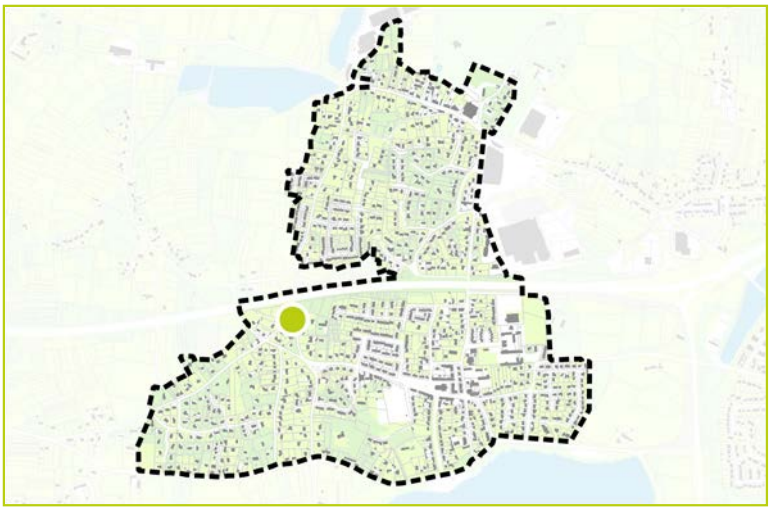

DESCRIPTION

Identifiant : 1300
Elément identifié : Arbre seul
Nom latin : *Quercus robur*
Nom commun : Chêne pédonculé

Hauteur : 6 à 15 m
Âge : Adulte

Etat biologique apparent : Bon
Perspective de développement : Limitée
Contraintes : Autres végétaux à proximité



CARACTERISTIQUES

Proximité à la Trame Verte et Bleue : Non

Morphologiques : 2
Ecologiques : 3
Historiques : 4
Contextuelles : 3



COMMENTAIRES

even CONSEIL

Arbre identifié

LOCALISATION

Commune : Saint-Nazaire
Secteur : Immaculée - Nord Ouest

Parcelle : AW 205
Adresse : 9 Route de Ker-David

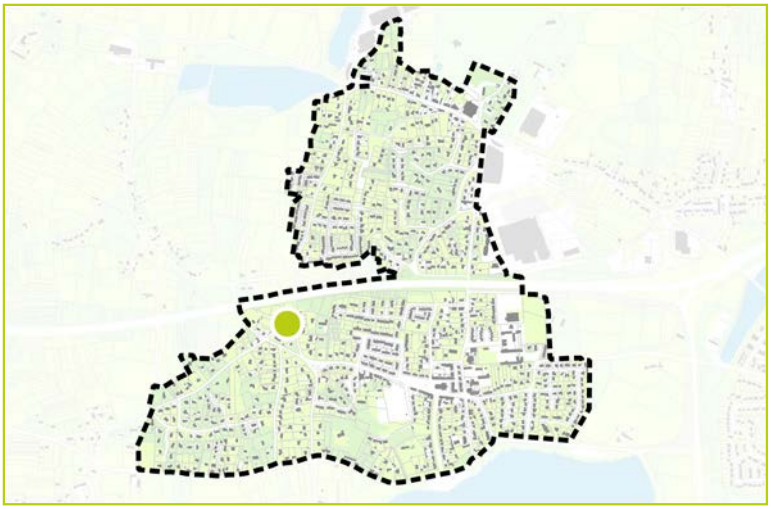

DESCRIPTION

Identifiant : 1301
Elément identifié : Multi-strates
Nom latin :
Nom commun :

Hauteur : 0 à 6 m
Âge : Adulte

Etat biologique apparent :
Perspective de développement :
Contraintes :



CARACTERISTIQUES

Proximité à la Trame Verte et Bleue : Non

Morphologiques : 1
Ecologiques : 1
Historiques : 1
Contextuelles : 1



COMMENTAIRES

Arbres coupés. Espèces non identifiées.

Arbre identifié

Cupressus sp. et Quercus sp.

LOCALISATION

Commune : Saint-Nazaire
Secteur : Immaculée - Nord Ouest

Parcelle : AW 9
Adresse : 4 Route du Passouer

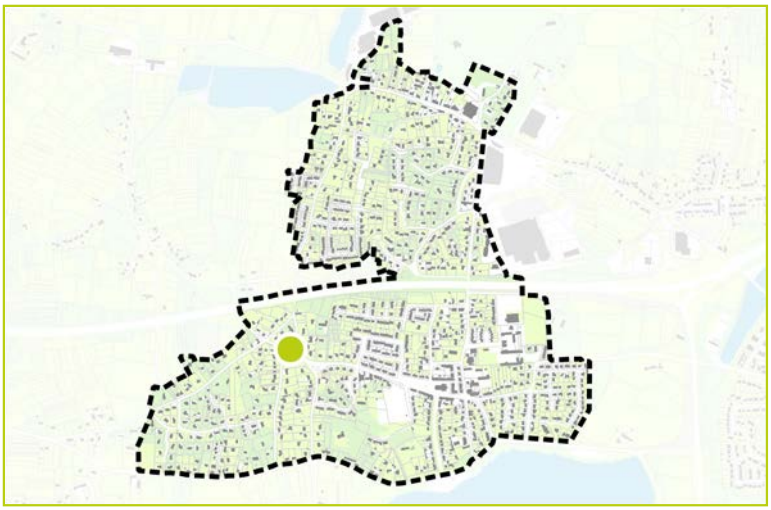

DESCRIPTION

Identifiant : 1302
Elément identifié : Groupement d'arbres
Nom latin : *Cupressus sp. et Quercus sp.*
Nom commun : Cyprès et Chêne

Hauteur : 6 à 15 m
Âge : Adulte

Etat biologique apparent : Dégradé
Perspective de développement : Limitée
Contraintes :



CARACTERISTIQUES

Proximité à la Trame Verte et Bleue : Non

Morphologiques : 2
Ecologiques : 2
Historiques : 3
Contextuelles : 3



COMMENTAIRES

Arbre significatif
Quercus robur

LOCALISATION

Commune : Saint-Nazaire
Secteur : Immaculée - Nord Ouest

Parcelle : AW 149
Adresse : 34 Route de la Lamberderie



DESCRIPTION

Identifiant : 1303
Elément identifié : Arbre seul
Nom latin : *Quercus robur*
Nom commun : Chêne pédonculé

Hauteur : 6 à 15 m
Âge : Adulte

Etat biologique apparent : Bon
Perspective de développement : Limitée
Contraintes : Ligne électrique à proximité



CARACTERISTIQUES

Proximité à la Trame Verte et Bleue : Non

Morphologiques : 2
Ecologiques : 2
Historiques : 3
Contextuelles : 3



COMMENTAIRES

Arbre significatif
Quercus robur

LOCALISATION

Commune : Saint-Nazaire
Secteur : Immaculée - Nord Ouest

Parcelle : HL 590
Adresse : 13 Route du Passouer



DESCRIPTION

Identifiant : 1304
Elément identifié : Arbre seul
Nom latin : *Quercus robur*
Nom commun : Chêne pédonculé

Hauteur : 6 à 15 m
Âge : Adulte

Etat biologique apparent : Bon
Perspective de développement : Limitée
Contraintes : Ligne électrique à proximité



CARACTERISTIQUES

Proximité à la Trame Verte et Bleue : Non

Morphologiques : 2
Ecologiques : 2
Historiques : 4
Contextuelles : 4



COMMENTAIRES

even CONSEIL

Arbre d'intérêt patrimonial
Quercus robur

LOCALISATION

Commune : Saint-Nazaire
Secteur : Immaculée - Nord Ouest

Parcelle : HL 768
Adresse :

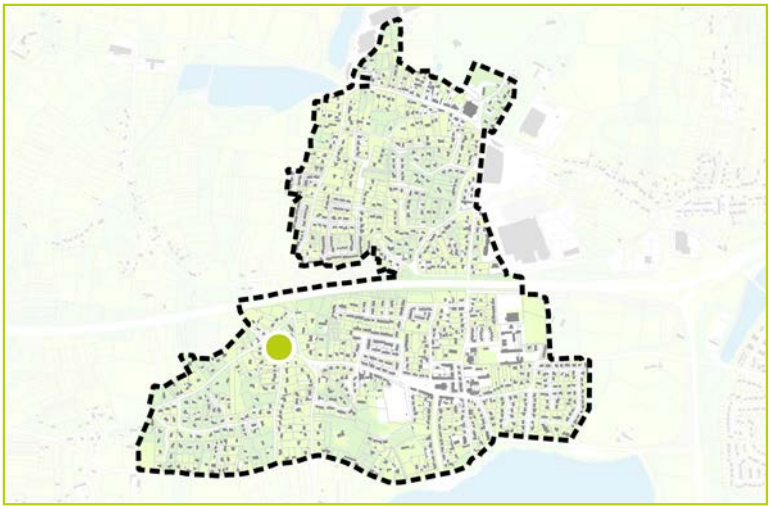

DESCRIPTION

Identifiant : 1305
Elément identifié : Arbre seul
Nom latin : *Quercus robur*
Nom commun : Chêne pédonculé

Hauteur : 6 à 15 m
Âge : Adulte

Etat biologique apparent : Bon
Perspective de développement : Limitée
Contraintes : Ligne électrique à proximité



CARACTERISTIQUES

Proximité à la Trame Verte et Bleue : Non

Morphologiques : 4
Ecologiques : 2
Historiques : 3
Contextuelles : 3



COMMENTAIRES

Arbre significatif
Robinia pseudoacacia

LOCALISATION

Commune : Saint-Nazaire
Secteur : Immaculée - Nord Ouest

Parcelle : AX 330
Adresse :



DESCRIPTION

Identifiant : 1306
Elément identifié : Arbre seul
Nom latin : *Robinia pseudoacacia*
Nom commun : Robinier faux-acacia doré

Hauteur : 6 à 15 m
Âge : Adulte

Etat biologique apparent : Bon
Perspective de développement : Bonne
Contraintes : En coeur d'ilot



CARACTERISTIQUES

Proximité à la Trame Verte et Bleue : Non

Morphologiques : 2
Ecologiques : 3
Historiques : 2
Contextuelles : 2



COMMENTAIRES

Arbre identifié
Morus sp.

LOCALISATION

Commune : Saint-Nazaire
Secteur : Immaculée - Nord Ouest

Parcelle : BH 115
Adresse : 3 Allée de l'Ile du Pré Garreau

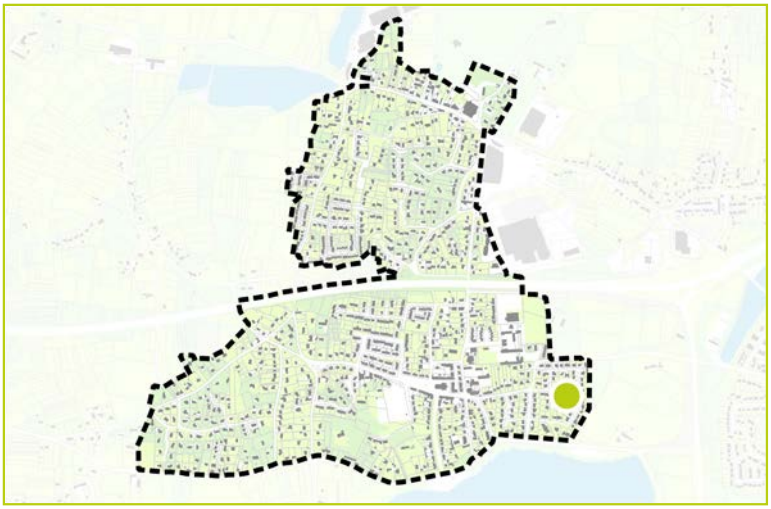

DESCRIPTION

Identifiant : 1307
Elément identifié : Arbre seul
Nom latin : *Morus sp.*
Nom commun : Murier

Hauteur : 0 à 6 m
Âge : Jeune

Etat biologique apparent : Bon
Perspective de développement : Bonne
Contraintes :

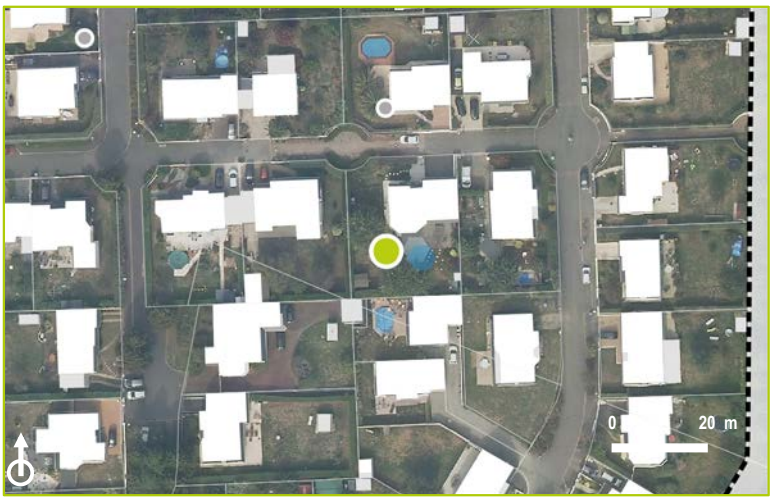

CARACTERISTIQUES

Proximité à la Trame Verte et Bleue : Non

Morphologiques : 1
Ecologiques : 1
Historiques : 1
Contextuelles : 1



COMMENTAIRES

Arbre identifié
Cedrus atlantica

LOCALISATION

Commune : Saint-Nazaire
Secteur : Immaculée - Nord Ouest

Parcelle : AX 85
Adresse : 6 Rue Charles Garnier



DESCRIPTION

Identifiant : 1308
Elément identifié : Arbre seul
Nom latin : *Cedrus atlantica*
Nom commun : Cèdre de l'Atlas

Hauteur : 6 à 15 m
Âge : Adulte

Etat biologique apparent : Bon
Perspective de développement : Limitée
Contraintes : En coeur d'ilot



CARACTERISTIQUES

Proximité à la Trame Verte et Bleue : Non

Morphologiques : 3
Ecologiques : 2
Historiques : 3
Contextuelles : 2



COMMENTAIRES

Arbre significatif
Acer sp.

LOCALISATION

Commune : Saint-Nazaire
Secteur : Immaculée - Nord Ouest

Parcelle : AX 313
Adresse : 2 Allée des Virées Neuves

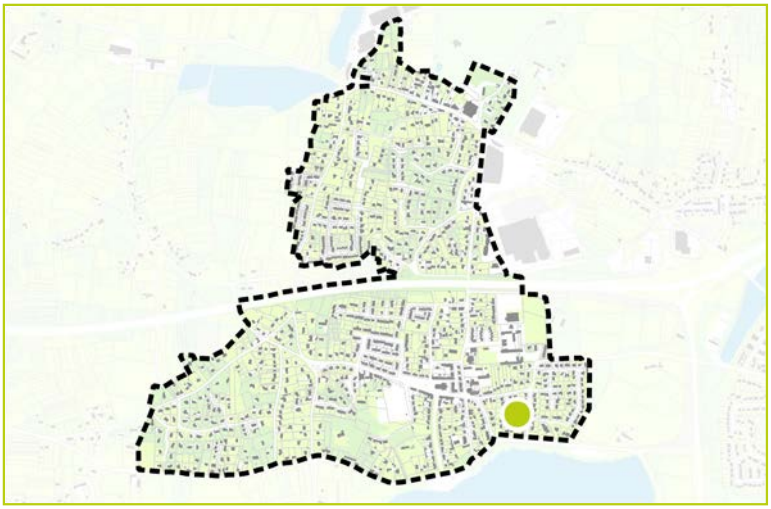

DESCRIPTION

Identifiant : 1309
Elément identifié : Arbre seul
Nom latin : *Acer sp.*
Nom commun : Erable

Hauteur : 6 à 15 m
Âge : Adulte

Etat biologique apparent : Bon
Perspective de développement : Bonne
Contraintes : En coeur d'ilot

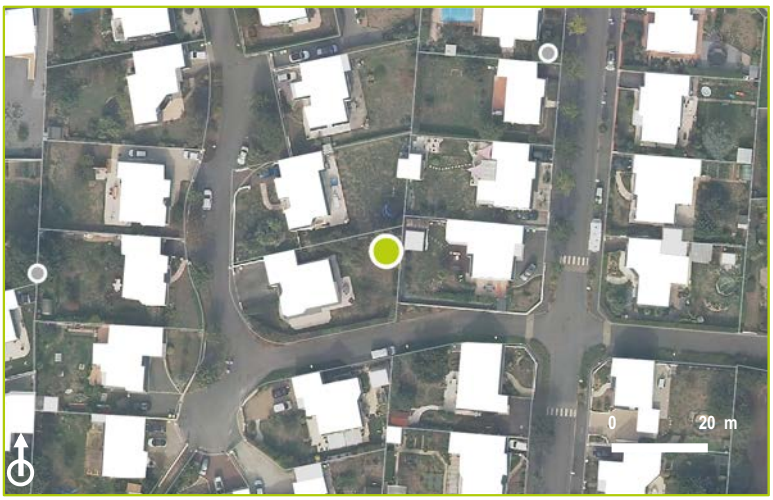

CARACTERISTIQUES

Proximité à la Trame Verte et Bleue : Non

Morphologiques : 2
Ecologiques : 2
Historiques : 2
Contextuelles : 3



COMMENTAIRES

Arbre d'intérêt patrimonial
Quercus robur

LOCALISATION

Commune : Saint-Nazaire
Secteur : Immaculée - Nord Ouest

Parcelle : BH 141
Adresse : 40 Allée du Parc Fontaine

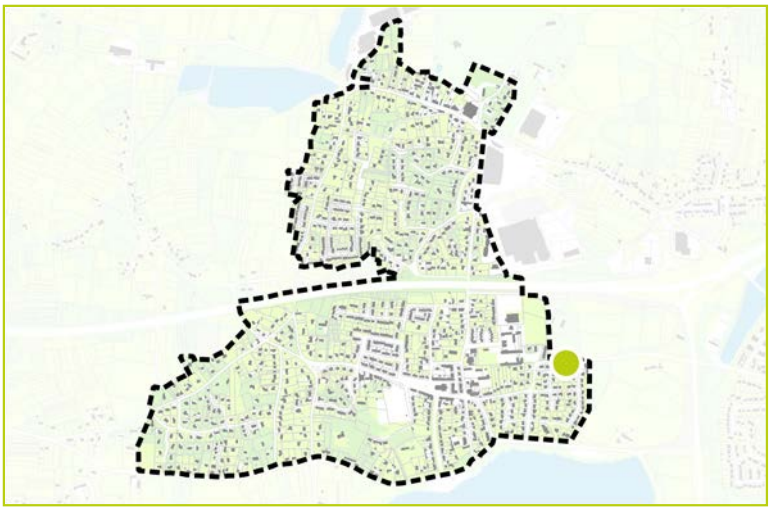

DESCRIPTION

Identifiant : 1310
Elément identifié : Groupement d'arbres
Nom latin : *Quercus robur*
Nom commun : Chêne pédonculé

Hauteur : 6 à 15 m
Âge : Adulte

Etat biologique apparent : Bon
Perspective de développement : Bonne
Contraintes :



CARACTERISTIQUES

Proximité à la Trame Verte et Bleue : Non

Morphologiques : 3
Ecologiques : 3
Historiques : 4
Contextuelles : 3



COMMENTAIRES

Arbre identifié

Liquidambar styraciflua et Salix sp.

LOCALISATION

Commune : Saint-Nazaire
Secteur : Immaculée - Nord Ouest

Parcelle : BH 64
Adresse : 54 Allée du Parc Fontaine

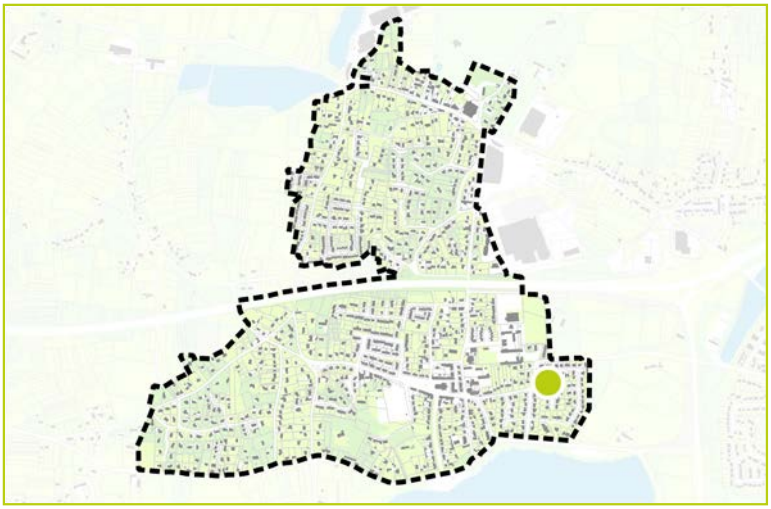



DESCRIPTION

Identifiant : 1311
Elément identifié : Arbre seul
Nom latin : *Liquidambar styraciflua et Salix sp.*
Nom commun : Copalme d'Amérique et saule pleureur

Hauteur : 0 à 6 m
Âge : Jeune

Etat biologique apparent : Bon
Perspective de développement : Limitée
Contraintes : Muret à proximité

CARACTERISTIQUES

Proximité à la Trame Verte et Bleue : Non

Morphologiques : 2
Ecologiques : 2
Historiques : 1
Contextuelles : 3



COMMENTAIRES

Arbre identifié
Phoenix canariensis

LOCALISATION

Commune : Saint-Nazaire
Secteur : Immaculée - Nord Ouest

Parcelle : BH 109
Adresse : 4 Allée de l'Ile du Pré Garreau

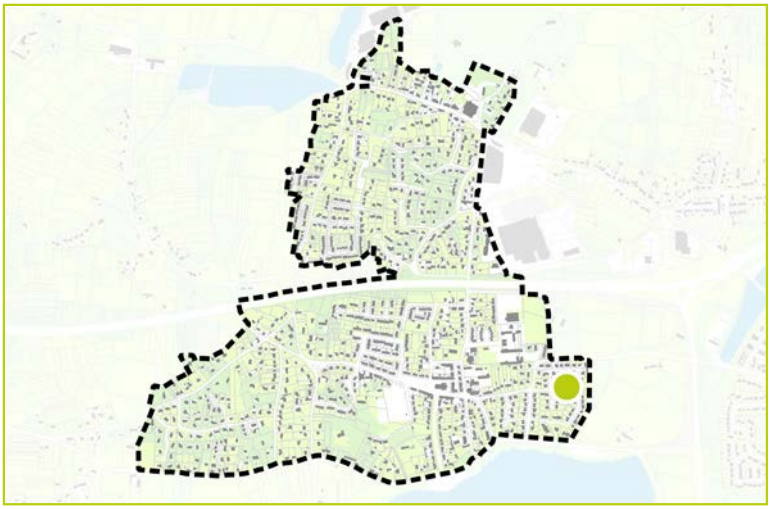

DESCRIPTION

Identifiant : 1312
Elément identifié : Arbre seul
Nom latin : *Phoenix canariensis*
Nom commun : Palmier des Canaries

Hauteur : 0 à 6 m
Âge : Adulte

Etat biologique apparent : Bon
Perspective de développement : Bonne
Contraintes :



CARACTERISTIQUES

Proximité à la Trame Verte et Bleue : Non

Morphologiques : 3
Ecologiques : 1
Historiques : 1
Contextuelles : 1



COMMENTAIRES

Arbre significatif
Prunus cerasifera 'Pissardii'

LOCALISATION

Commune : Saint-Nazaire
Secteur : Immaculée - Nord Ouest

Parcelle : BH 106
Adresse : 21 Allée du Parc Fontaine

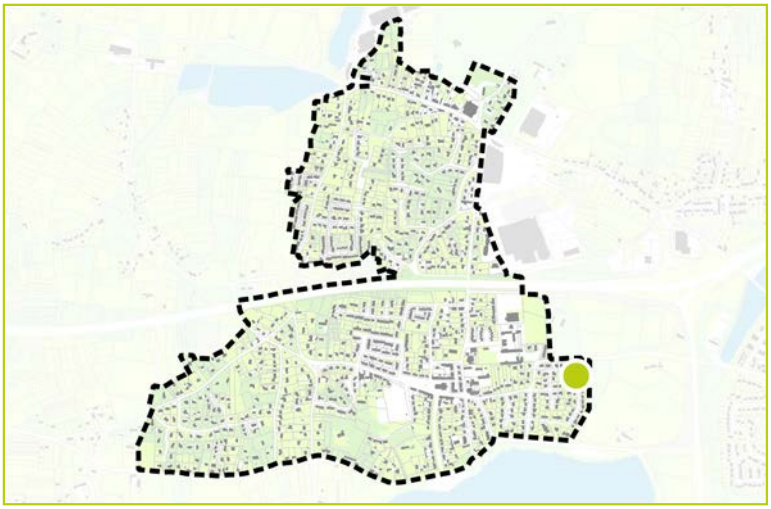



DESCRIPTION

Identifiant : 1313
Elément identifié : Arbre seul
Nom latin : *Prunus cerasifera 'Pissardii'*
Nom commun : Prunier pourpre de Pissard

Hauteur : 0 à 6 m
Âge : Adulte

Etat biologique apparent : Bon
Perspective de développement : Limitée
Contraintes :



CARACTERISTIQUES

Proximité à la Trame Verte et Bleue : Non

Morphologiques : 2
Ecologiques : 2
Historiques : 1
Contextuelles : 3

COMMENTAIRES

Groupement d'arbres significatifs

LOCALISATION

Commune : Saint-Nazaire
Secteur : Immaculée - Nord Ouest

Parcelle : AX 67
Adresse : 5 Rue Philibert Delorme

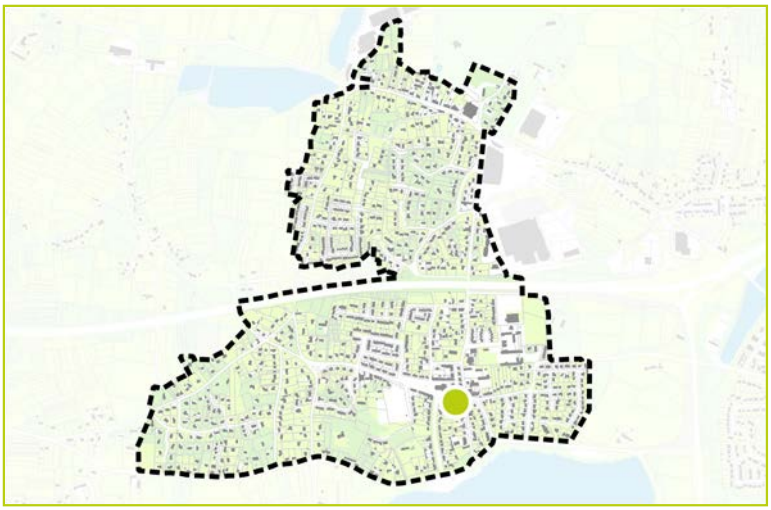



DESCRIPTION

Identifiant : 1314
Elément identifié :
Nom latin :
Nom commun :

Hauteur :
Âge :

Etat biologique apparent :
Perspective de développement :
Contraintes :

CARACTERISTIQUES

Proximité à la Trame Verte et Bleue : Non

Morphologiques :
Ecologiques :
Historiques :
Contextuelles :

COMMENTAIRES

Non visible. Interprétation par photographie aérienne.

Arbre significatif
Quercus robur

LOCALISATION

Commune : Saint-Nazaire
Secteur : Immaculée - Nord Ouest

Parcelle : AX 166
Adresse : 15 Route du Château de Beauregard

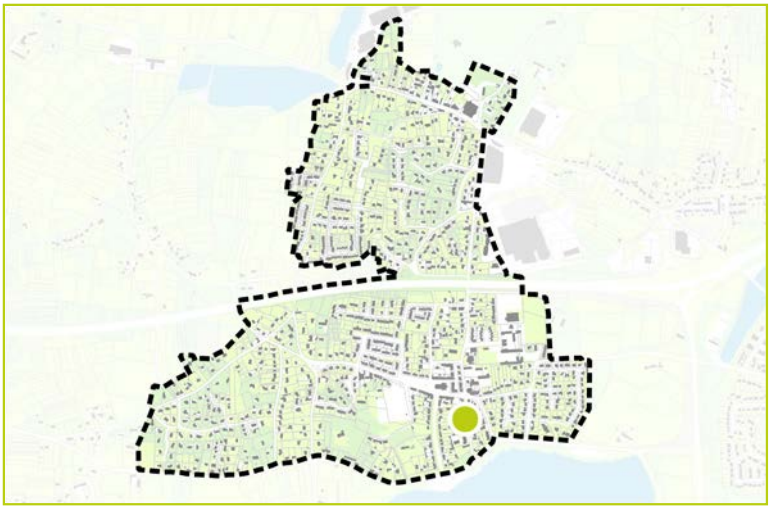

DESCRIPTION

Identifiant : 1315
Elément identifié : Arbre seul
Nom latin : *Quercus robur*
Nom commun : Chêne pédonculé

Hauteur : 6 à 15 m
Âge : Adulte

Etat biologique apparent : Bon
Perspective de développement : Limitée
Contraintes : Ligne électrique à proximité

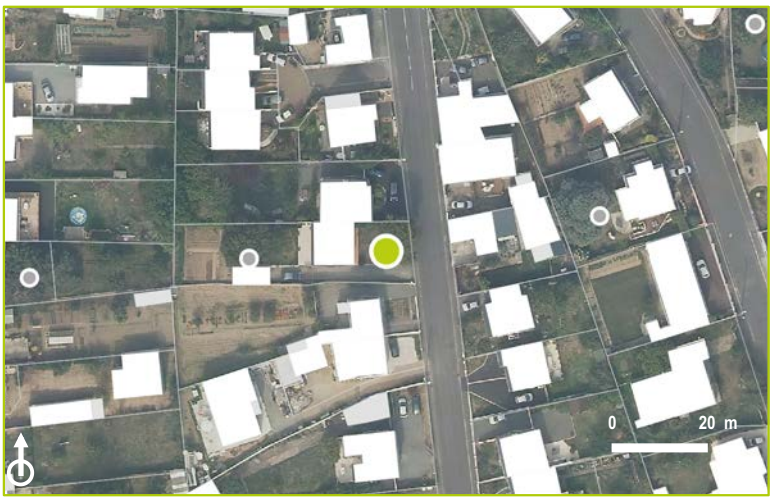

CARACTERISTIQUES

Proximité à la Trame Verte et Bleue : Non

Morphologiques : 3
Ecologiques : 2
Historiques : 2
Contextuelles : 2



COMMENTAIRES

Arbre significatif
Pinus sp.

LOCALISATION

Commune : Saint-Nazaire
Secteur : Immaculée - Nord Ouest

Parcelle : AX 71
Adresse : 26 Rue Charles Garnier

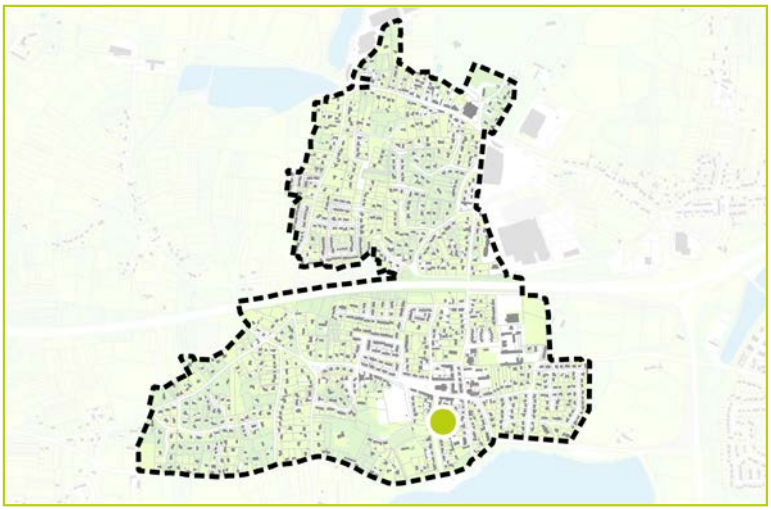

DESCRIPTION

Identifiant : 1316
Elément identifié : Arbre seul
Nom latin : *Pinus sp.*
Nom commun : Pin

Hauteur : 6 à 15 m
Âge : Adulte

Etat biologique apparent : Bon
Perspective de développement : Limitée
Contraintes : En coeur d'ilot



CARACTERISTIQUES

Proximité à la Trame Verte et Bleue : Non

Morphologiques : 2
Ecologiques : 2
Historiques : 3
Contextuelles : 2



COMMENTAIRES

Peu visible.

Arbre significatif
Phoenix canariensis

LOCALISATION

Commune : Saint-Nazaire
Secteur : Immaculée - Nord Ouest

Parcelle : AX 106
Adresse : 35 Rue Charles Garnier

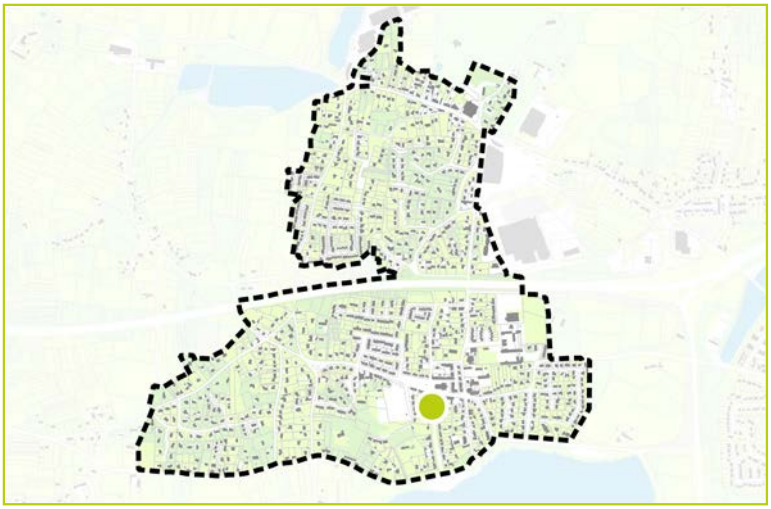

DESCRIPTION

Identifiant : 1317
Elément identifié : Arbre seul
Nom latin : *Phoenix canariensis*
Nom commun : Palmier des Canaries

Hauteur : 0 à 6 m
Âge : Adulte

Etat biologique apparent : Bon
Perspective de développement : Limitée
Contraintes : Habitation à proximité



CARACTERISTIQUES

Proximité à la Trame Verte et Bleue : Non

Morphologiques : 3
Ecologiques : 1
Historiques : 1
Contextuelles : 3



COMMENTAIRES

Arbre significatif
Pinus sp., Quercus sp.

LOCALISATION

Commune : Saint-Nazaire
Secteur : Immaculée - Nord Ouest

Parcelle : AX 78
Adresse : 18 Rue Charles Garnier

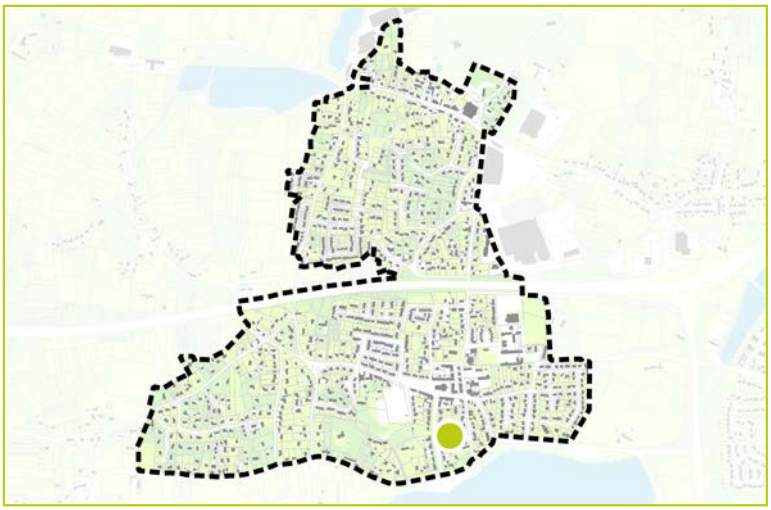

DESCRIPTION

Identifiant : 1318
Elément identifié : Groupement d'arbres
Nom latin : *Pinus sp., Quercus sp.*
Nom commun : Sapin, chene...

Hauteur : 6 à 15 m
Âge : Adulte

Etat biologique apparent : Bon
Perspective de développement : Limitée
Contraintes : Autres végétaux à proximité

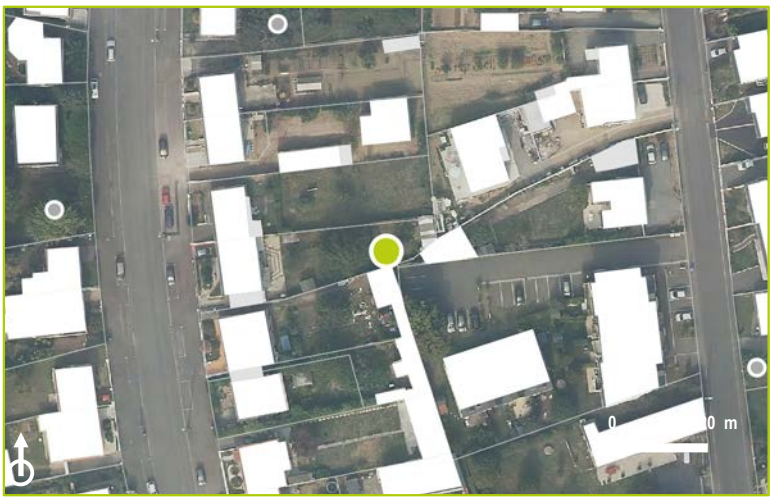

CARACTERISTIQUES

Proximité à la Trame Verte et Bleue : Non

Morphologiques : 2
Ecologiques : 2
Historiques : 3
Contextuelles : 2



COMMENTAIRES

Peu visible. Interprétation par photographie aérienne.

Arbre d'intérêt patrimonial

Prunus sp.

LOCALISATION

Commune : Saint-Nazaire
Secteur : Immaculée - Nord Ouest

Parcelle : AX 458
Adresse : 6 Route du Château de Beauregard





DESCRIPTION

Identifiant : 1319
Elément identifié : Arbre seul
Nom latin : *Prunus sp.*
Nom commun :

Hauteur : 0 à 6 m
Âge : Adulte

Etat biologique apparent : Bon
Perspective de développement : Limitée
Contraintes :

CARACTERISTIQUES

Proximité à la Trame Verte et Bleue : Non

Morphologiques : 3
Ecologiques : 3
Historiques : 2
Contextuelles : 3



COMMENTAIRES

Arbre identifié
Acacia dealbata

LOCALISATION

Commune : Saint-Nazaire
Secteur : Immaculée - Nord Ouest

Parcelle : AX 282
Adresse : 15 Rue Charles Sainte-Beuve

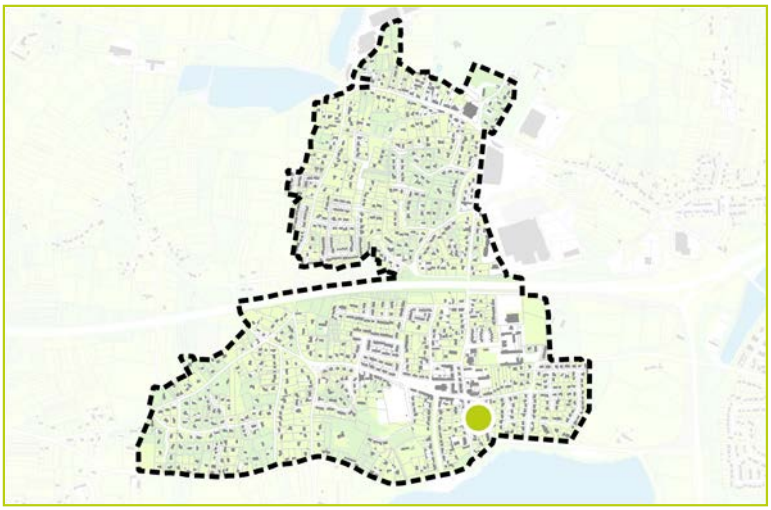

DESCRIPTION

Identifiant : 1320
Elément identifié : Arbre seul
Nom latin : *Acacia dealbata*
Nom commun : Mimosa

Hauteur : 6 à 15 m
Âge : Adulte

Etat biologique apparent : Bon
Perspective de développement : Limitée
Contraintes : En coeur d'ilot



CARACTERISTIQUES

Proximité à la Trame Verte et Bleue : Non

Morphologiques : 2
Ecologiques : 2
Historiques : 2
Contextuelles : 1



COMMENTAIRES

Arbre significatif

LOCALISATION

Commune : Saint-Nazaire
Secteur : Immaculée - Nord Ouest

Parcelle : AX 166
Adresse : 15 Route du Château de Beauregard

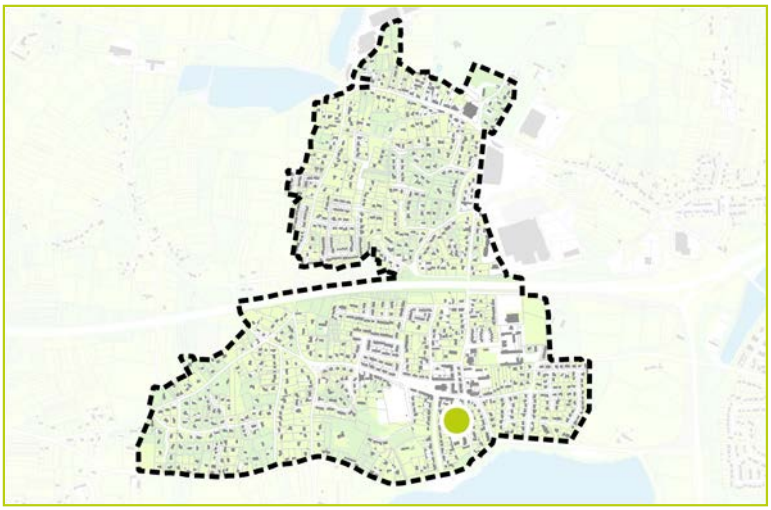

DESCRIPTION

Identifiant : 1321
Elément identifié : Arbre seul
Nom latin :
Nom commun :

Hauteur : 6 à 15 m
Âge : Adulte

Etat biologique apparent :
Perspective de développement :
Contraintes :

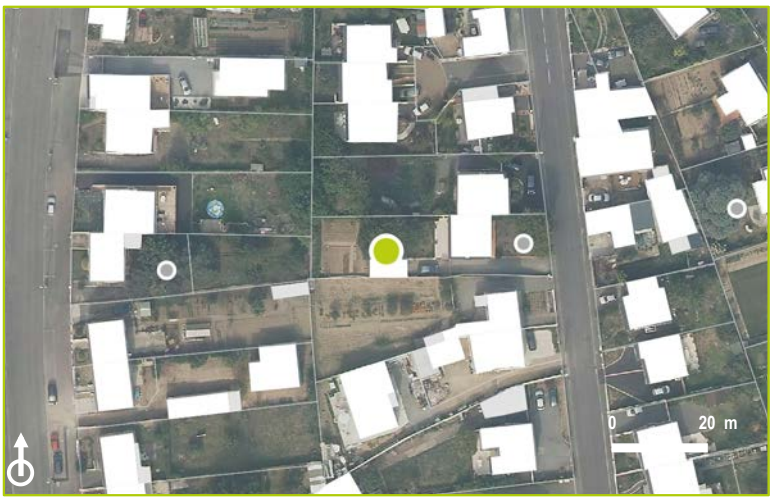

CARACTERISTIQUES

Proximité à la Trame Verte et Bleue : Non

Morphologiques : 3
Ecologiques : 2
Historiques : 3
Contextuelles : 1



COMMENTAIRES

Non visible. Interprétation par photographie aérienne. Espèce non identifiée.

Arbre significatif
Cedrus sp.

LOCALISATION

Commune : Saint-Nazaire
Secteur : Immaculée - Nord Ouest

Parcelle : AX 100
Adresse : 23 Rue Charles Garnier

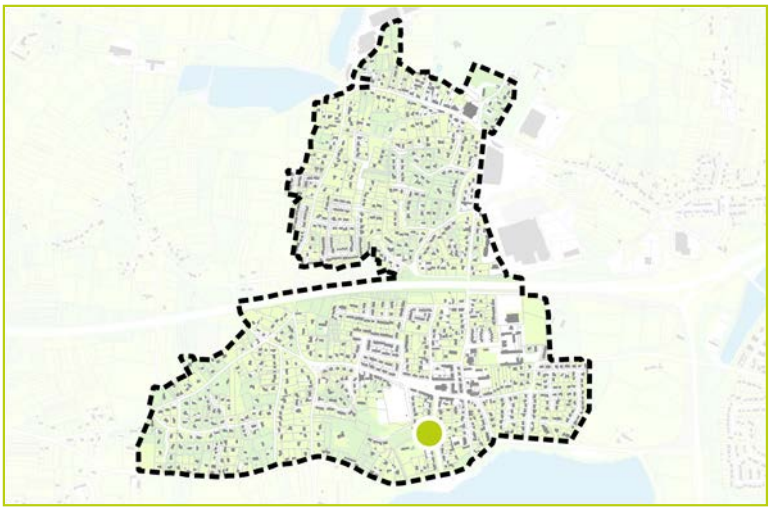

DESCRIPTION

Identifiant : 1322
Elément identifié : Arbre seul
Nom latin : *Cedrus sp.*
Nom commun : Cèdre

Hauteur : 6 à 15 m
Âge : Adulte

Etat biologique apparent : Bon
Perspective de développement : Bonne
Contraintes :



CARACTERISTIQUES

Proximité à la Trame Verte et Bleue : Non

Morphologiques : 2
Ecologiques : 2
Historiques : 3
Contextuelles : 3



COMMENTAIRES

Jardin arboré à protéger

Jardin arboré

LOCALISATION

Commune : Saint-Nazaire
Secteur : Immaculée - Nord Ouest

Parcelle : AX 100
Adresse : 23 Rue Charles Garnier

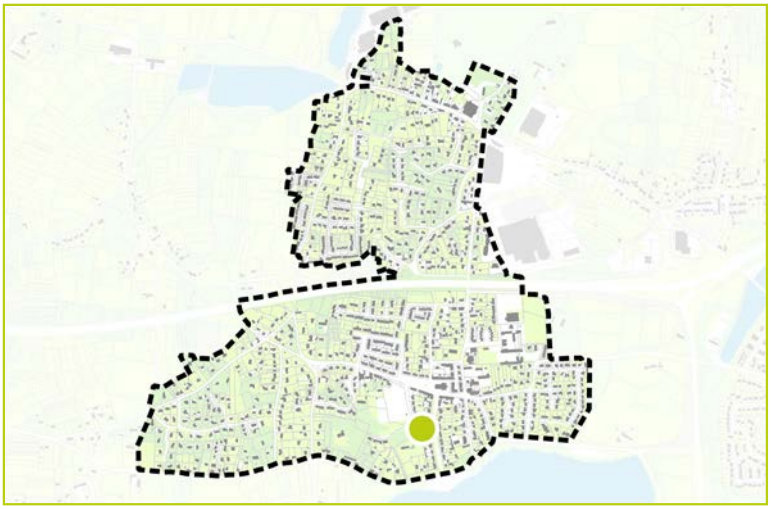

DESCRIPTION

Identifiant : 1323
Elément identifié : Groupement d'arbres
Nom latin : *Jardin arboré*
Nom commun :

Hauteur : 6 à 15 m
Âge : Adulte

Etat biologique apparent :
Perspective de développement :
Contraintes :



CARACTERISTIQUES

Proximité à la Trame Verte et Bleue : Non

Morphologiques : 2
Ecologiques : 2
Historiques : 2
Contextuelles : 1



COMMENTAIRES

Peu visible. Interprétation par photographie aérienne.

Arbre significatif
Quercus robur

LOCALISATION

Commune : Saint-Nazaire
Secteur : Immaculée - Nord Ouest

Parcelle : AW 253
Adresse : 12 Allée Annie de Pène



DESCRIPTION

Identifiant : 1324
Elément identifié : Groupement d'arbres
Nom latin : *Quercus robur*
Nom commun : Chêne pédonculé

Hauteur : 6 à 15 m
Âge : Adulte

Etat biologique apparent : Bon
Perspective de développement : Bonne
Contraintes :



CARACTERISTIQUES

Proximité à la Trame Verte et Bleue : Non

Morphologiques : 3
Ecologiques : 2
Historiques : 3
Contextuelles : 2



COMMENTAIRES

Arbre d'intérêt patrimonial

Cupressus sp.

LOCALISATION

Commune : Saint-Nazaire
Secteur : Immaculée - Nord Ouest

Parcelle : AX 45
Adresse : 8 Rue Ernest Lavisse

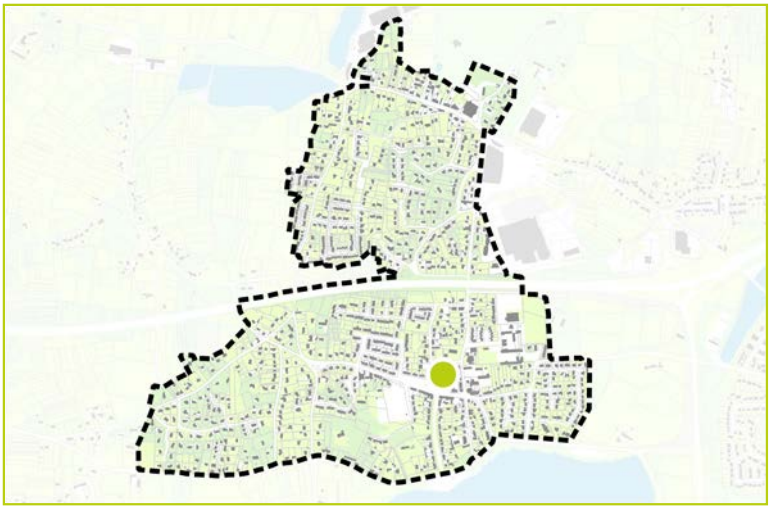



DESCRIPTION

Identifiant : 1325
Elément identifié : Arbre seul
Nom latin : *Cupressus sp.*
Nom commun : Cyprès

Hauteur : 15 à 20 m
Âge : Adulte

Etat biologique apparent : Bon
Perspective de développement : Limitée
Contraintes : Muret à proximité

CARACTERISTIQUES

Proximité à la Trame Verte et Bleue : Non

Morphologiques : 3
Ecologiques : 2
Historiques : 4
Contextuelles : 3



COMMENTAIRES

Arbre identifié

LOCALISATION

Commune : Saint-Nazaire
Secteur : Immaculée - Nord Ouest

Parcelle : AX 183
Adresse : 32 Route des Ecobuts

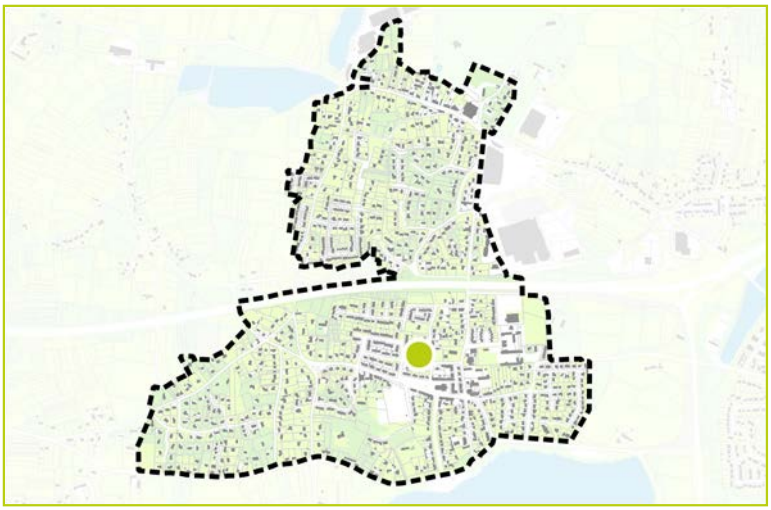

DESCRIPTION

Identifiant : 1326
Elément identifié : Arbre seul
Nom latin :
Nom commun :

Hauteur :
Âge :

Etat biologique apparent :
Perspective de développement :
Contraintes :



CARACTERISTIQUES

Proximité à la Trame Verte et Bleue : Non

Morphologiques :
Ecologiques :
Historiques :
Contextuelles :



COMMENTAIRES

Peu visible.

Arbre identifié
Jardin arboré

LOCALISATION

Commune : Saint-Nazaire
Secteur : Immaculée - Nord Ouest

Parcelle : AX 162
Adresse :

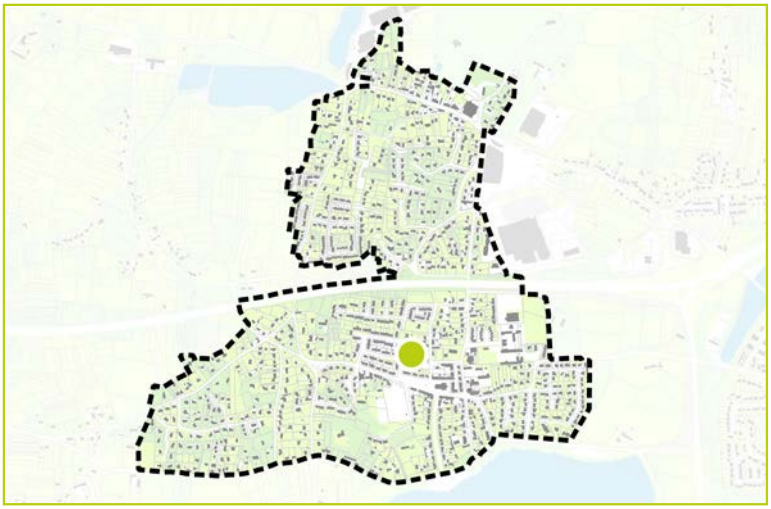

DESCRIPTION

Identifiant : 1327
Elément identifié : Groupement d'arbres
Nom latin : *Jardin arboré*
Nom commun : Chênes et autres arbres

Hauteur : 6 à 15 m
Âge : Adulte

Etat biologique apparent : Bon
Perspective de développement : Bonne
Contraintes :

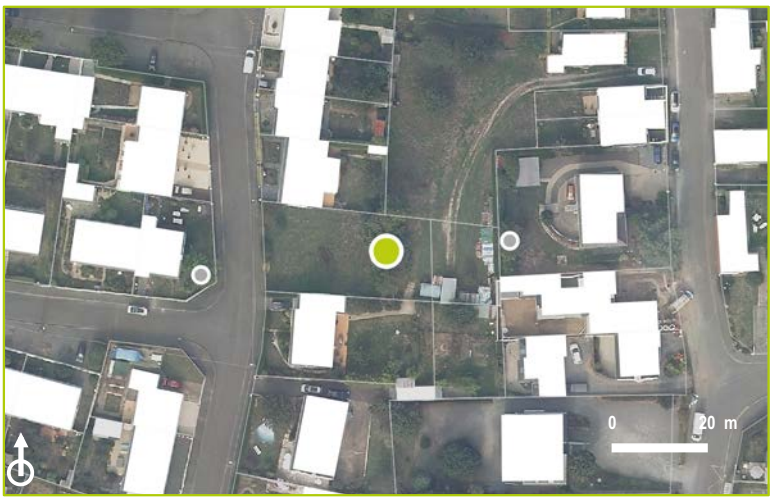

CARACTERISTIQUES

Proximité à la Trame Verte et Bleue : Non

Morphologiques : 2
Ecologiques : 3
Historiques : 2
Contextuelles : 2



COMMENTAIRES

Peu visible. Interprétation par photographie aérienne.

Jardin arboré identifié

Jardin arboré

LOCALISATION

Commune : Saint-Nazaire
Secteur : Immaculée - Nord Ouest

Parcelle : AX 118
Adresse : 12 Rue Philibert Delorme

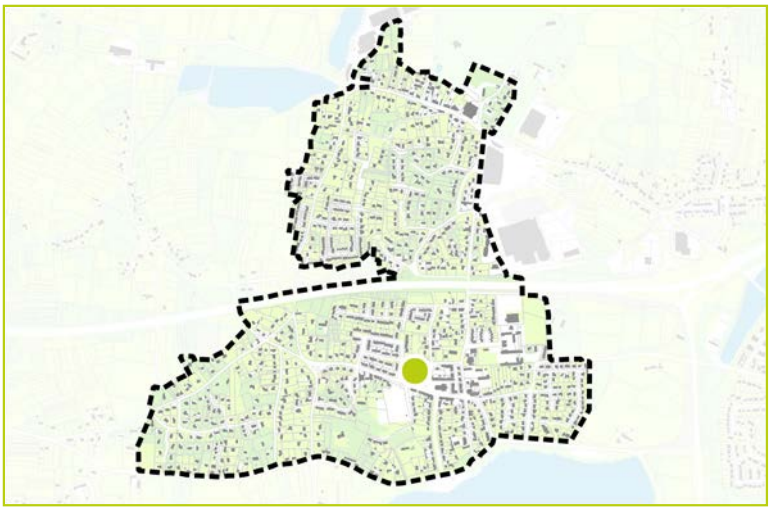

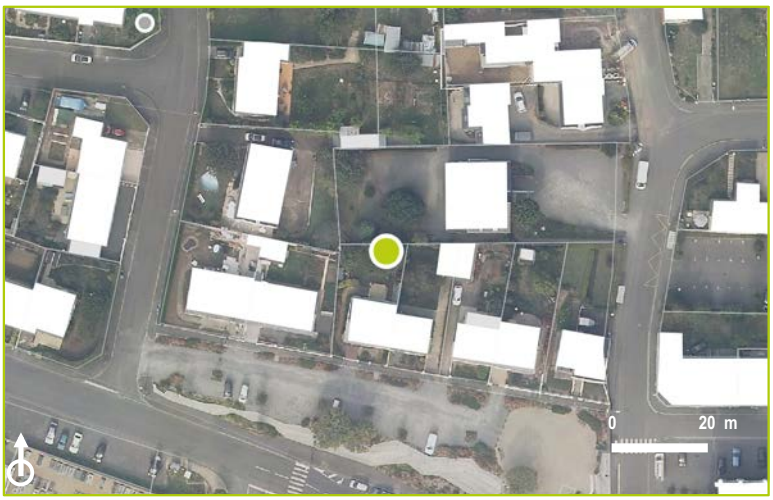

DESCRIPTION

Identifiant : 1328
Elément identifié : Groupement d'arbres
Nom latin : *Jardin arboré*
Nom commun :

Hauteur : 0 à 6 m
Âge : Adulte

Etat biologique apparent :
Perspective de développement :
Contraintes :

CARACTERISTIQUES

Proximité à la Trame Verte et Bleue : Non

Morphologiques : 2
Ecologiques : 3
Historiques : 1
Contextuelles : 1



COMMENTAIRES

Non visible. Interprétation par photographie aérienne. Espèces non identifiées.

Arbre remarquable
Robinia pseudoacacia

LOCALISATION

Commune : Saint-Nazaire
Secteur : Immaculée - Nord Ouest

Parcelle : AX 146
Adresse : 11 Route des Ecobuts

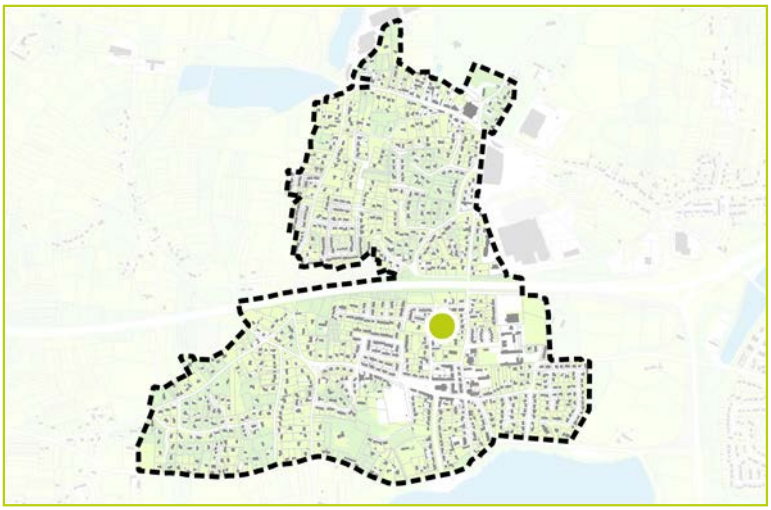

DESCRIPTION

Identifiant : 1329
Elément identifié : Arbre seul
Nom latin : *Robinia pseudoacacia*
Nom commun : Robinier faux-acacia doré

Hauteur : 6 à 15 m
Âge : Adulte

Etat biologique apparent : Bon
Perspective de développement : Bonne
Contraintes :



CARACTERISTIQUES

Proximité à la Trame Verte et Bleue : Non

Morphologiques : 3
Ecologiques : 3
Historiques : 2
Contextuelles : 4



COMMENTAIRES

Arbre significatif
Salix matsudana 'Tortuosa'

LOCALISATION

Commune : Saint-Nazaire
Secteur : Immaculée - Nord Ouest

Parcelle : AX 146
Adresse : 11 Route des Ecobuts

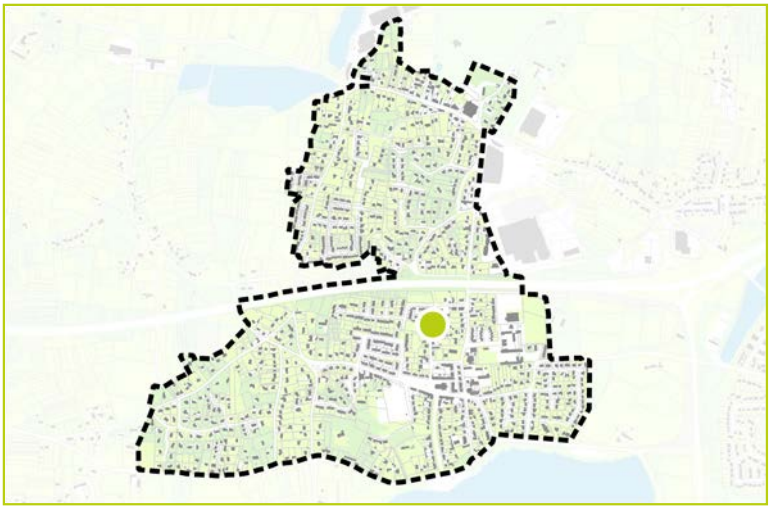

DESCRIPTION

Identifiant : 1330
Elément identifié : Arbre seul
Nom latin : *Salix matsudana 'Tortuosa'*
Nom commun : Saule tortueux

Hauteur : 6 à 15 m
Âge : Adulte

Etat biologique apparent : Bon
Perspective de développement : Limitée
Contraintes : Ligne électrique à proximité



CARACTERISTIQUES

Proximité à la Trame Verte et Bleue : Non

Morphologiques : 3
Ecologiques : 2
Historiques : 2
Contextuelles : 3



COMMENTAIRES

Arbre remarquable
Quercus robur

LOCALISATION

Commune : Saint-Nazaire
Secteur : Immaculée - Nord Ouest

Parcelle : AX 349
Adresse :

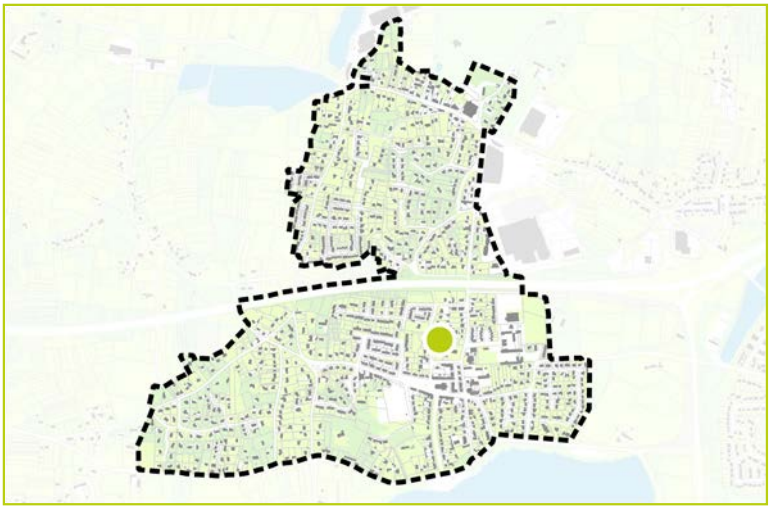

DESCRIPTION

Identifiant : 1331
Elément identifié : Arbre seul
Nom latin : *Quercus robur*
Nom commun : Chêne pédonculé

Hauteur : 6 à 15 m
Âge : Adulte

Etat biologique apparent : Bon
Perspective de développement : Limitée
Contraintes :



CARACTERISTIQUES

Proximité à la Trame Verte et Bleue : Non

Morphologiques : 3
Ecologiques : 3
Historiques : 4
Contextuelles : 4



COMMENTAIRES

Jardin arboré identifié

Jardin arboré

LOCALISATION

Commune : Saint-Nazaire
Secteur : Immaculée - Nord Ouest

Parcelle : AV 290
Adresse : 22 Route des Ecobuts

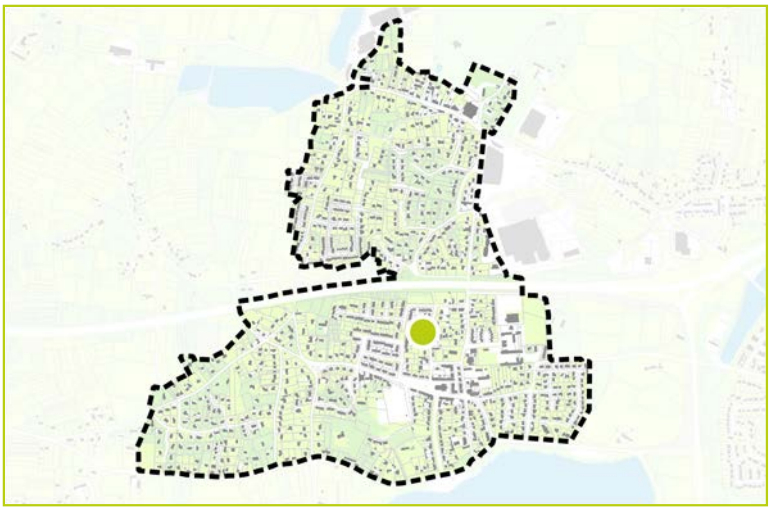

DESCRIPTION

Identifiant : 1332
Elément identifié : Groupement d'arbres
Nom latin : *Jardin arboré*
Nom commun :

Hauteur : 6 à 15 m
Âge : Adulte

Etat biologique apparent : Bon
Perspective de développement : Bonne
Contraintes :

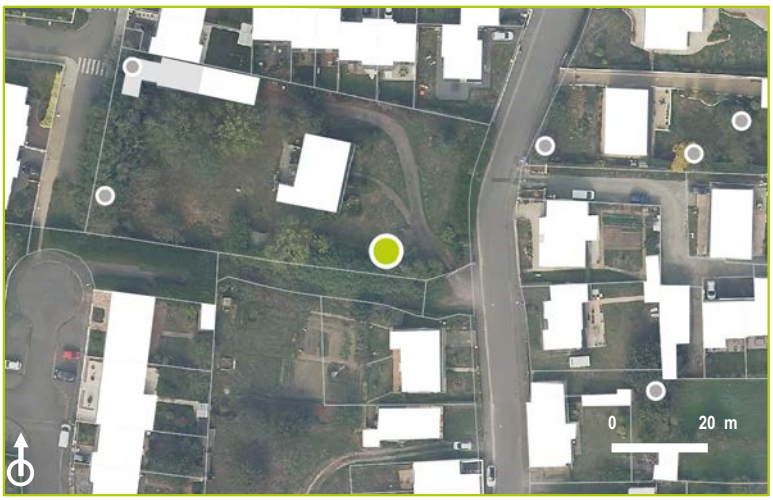

CARACTERISTIQUES

Proximité à la Trame Verte et Bleue : Non

Morphologiques : 2
Ecologiques : 2
Historiques : 2
Contextuelles : 3



COMMENTAIRES

Interprétation par photographie aérienne.

Arbre significatif
Quercus sp.

LOCALISATION

Commune : Saint-Nazaire
Secteur : Immaculée - Nord Ouest

Parcelle : AW 508
Adresse : 6 Allée Eugénie Niboyet

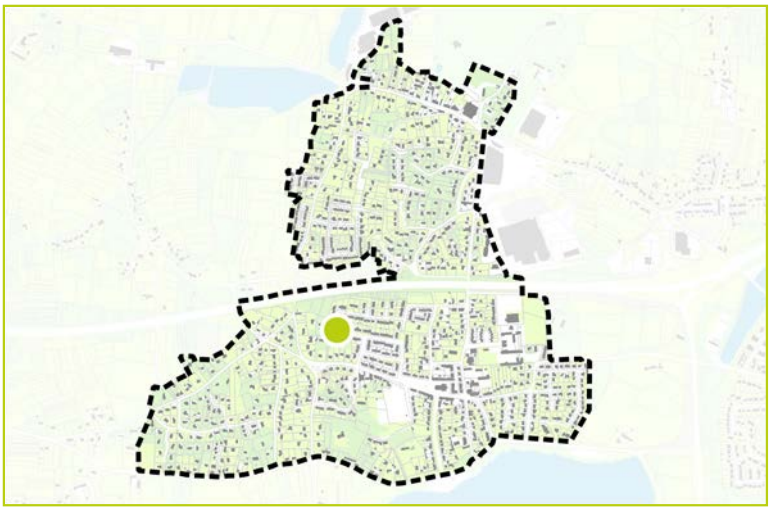

DESCRIPTION

Identifiant : 1333
Elément identifié : Groupement d'arbres
Nom latin : *Quercus sp.*
Nom commun : Chêne

Hauteur : 6 à 15 m
Âge : Adulte

Etat biologique apparent : Dégradé
Perspective de développement :
Contraintes :



CARACTERISTIQUES

Proximité à la Trame Verte et Bleue : Non

Morphologiques : 2
Ecologiques : 3
Historiques : 4
Contextuelles : 2



COMMENTAIRES

Arbre significatif
Quesrcus sp., Alnus sp.

LOCALISATION

Commune : Saint-Nazaire
Secteur : Immaculée - Nord Ouest

Parcelle : AW 26
Adresse : 9 Avenue des Chênes

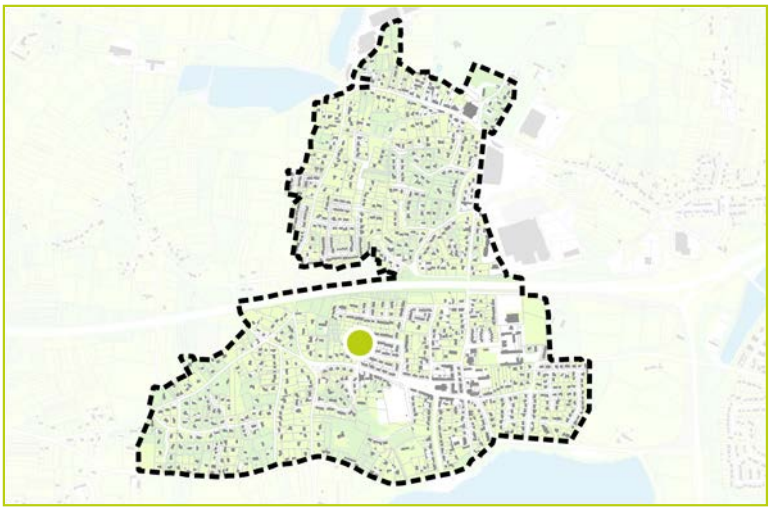

DESCRIPTION

Identifiant : 1334
Elément identifié : Groupement d'arbres
Nom latin : *Quesrcus sp., Alnus sp.*
Nom commun : Chêne et Aulne

Hauteur : 6 à 15 m
Âge : Adulte

Etat biologique apparent : Bon
Perspective de développement : Limitée
Contraintes : Ligne électrique à proximité



CARACTERISTIQUES

Proximité à la Trame Verte et Bleue : Non

Morphologiques : 2
Ecologiques : 3
Historiques : 2
Contextuelles : 2



COMMENTAIRES

Arbre significatif
Prunus cersus

LOCALISATION

Commune : Saint-Nazaire
Secteur : Immaculée - Nord Ouest

Parcelle : AW 42
Adresse : 2 Avenue des Dryades

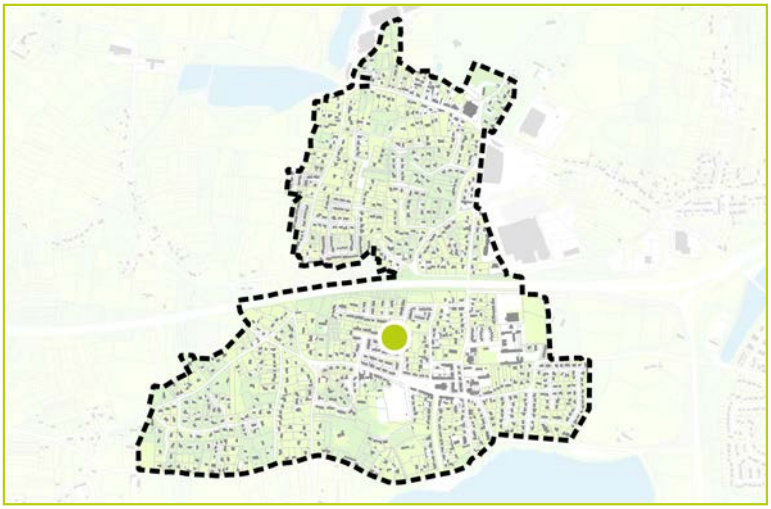

DESCRIPTION

Identifiant : 1335
Elément identifié : Arbre seul
Nom latin : *Prunus cersus*
Nom commun : Cerisier

Hauteur : 0 à 6 m
Âge : Adulte

Etat biologique apparent : Bon
Perspective de développement : Limitée
Contraintes : Ligne électrique à proximité

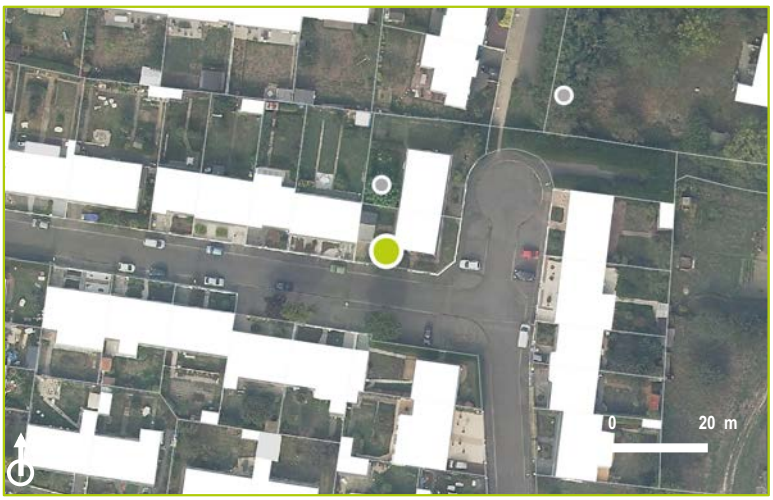

CARACTERISTIQUES

Proximité à la Trame Verte et Bleue : Non

Morphologiques : 2
Ecologiques : 2
Historiques : 2
Contextuelles : 3



COMMENTAIRES

Arbre identifié

LOCALISATION

Commune : Saint-Nazaire
Secteur : Immaculée - Nord Ouest

Parcelle : AW 41
Adresse : 7 Avenue des Chanterelles

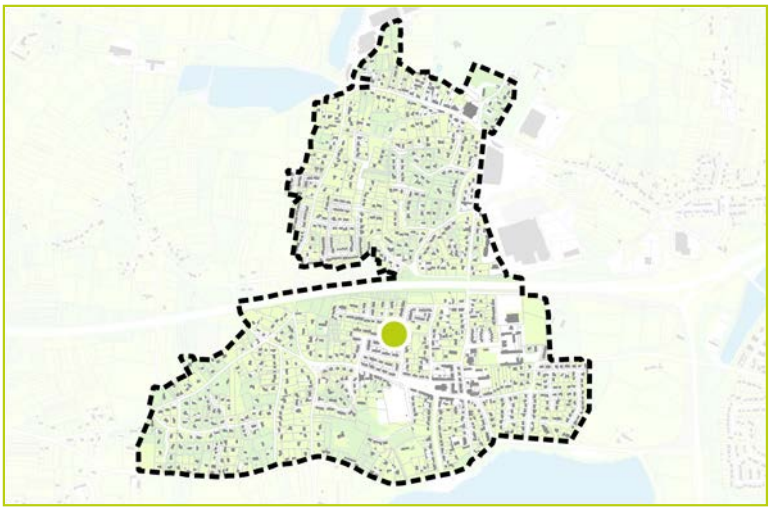

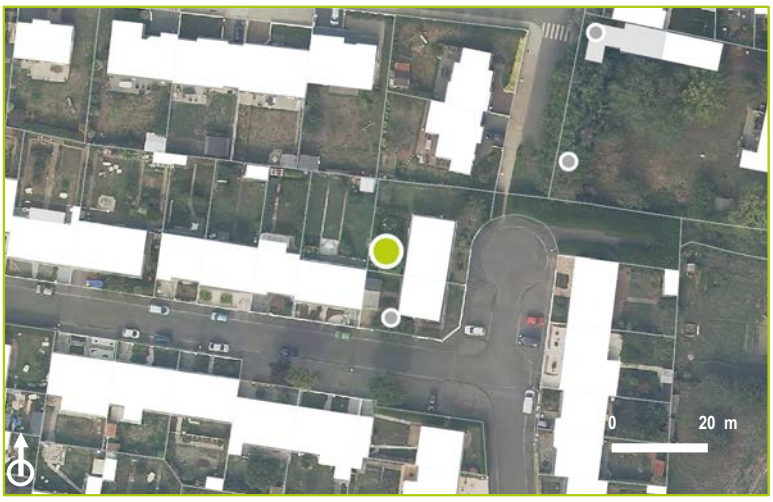

DESCRIPTION

Identifiant : 1336
Elément identifié :
Nom latin :
Nom commun :

Hauteur :
Âge :

Etat biologique apparent :
Perspective de développement :
Contraintes :

CARACTERISTIQUES

Proximité à la Trame Verte et Bleue : Non

Morphologiques :
Ecologiques :
Historiques :
Contextuelles :

COMMENTAIRES

Non visible. Interprétation par photographie aérienne.

Arbre identifié

Cupressus macrocarpa

LOCALISATION

Commune : Saint-Nazaire
Secteur : Immaculée - Nord Ouest

Parcelle : AW 64
Adresse : 5 Avenue des Nénuphars

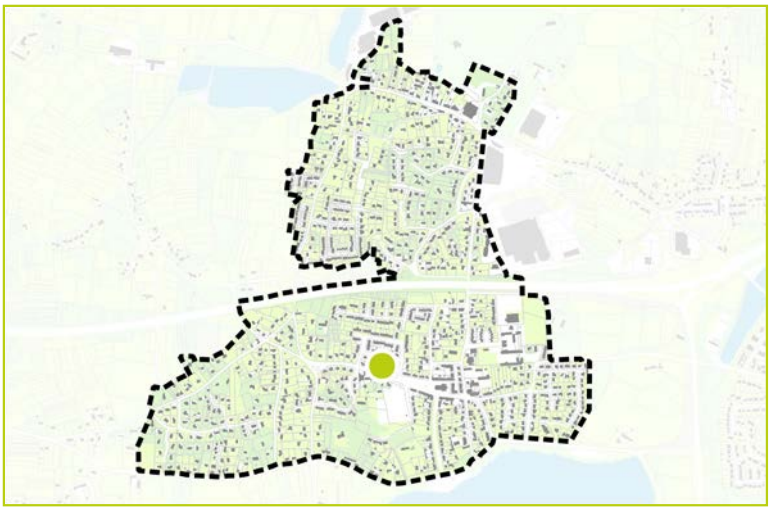

DESCRIPTION

Identifiant : 1337
Elément identifié : Arbre seul
Nom latin : *Cupressus macrocarpa*
Nom commun : Cyprès de Lambert

Hauteur : 6 à 15 m
Âge : Jeune

Etat biologique apparent : Bon
Perspective de développement : Limitée
Contraintes : En coeur d'ilot



CARACTERISTIQUES

Proximité à la Trame Verte et Bleue : Non

Morphologiques : 2
Ecologiques : 2
Historiques : 2
Contextuelles : 2



COMMENTAIRES

Arbre significatif
Magniola grandiflora

LOCALISATION

Commune : Saint-Nazaire
Secteur : Immaculée - Nord Ouest

Parcelle : AW 59
Adresse : 2 Avenue des Nénuphars

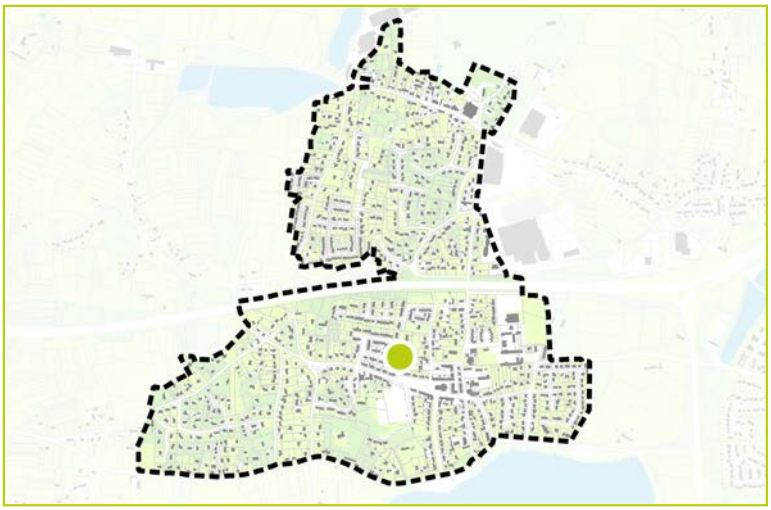



DESCRIPTION

Identifiant : 1338
Elément identifié : Arbre seul
Nom latin : *Magniola grandiflora*
Nom commun : Magnolia à grandes fleurs

Hauteur : 0 à 6 m
Âge : Adulte

Etat biologique apparent : Bon
Perspective de développement : Bonne
Contraintes :



CARACTERISTIQUES

Proximité à la Trame Verte et Bleue : Non

Morphologiques : 2
Ecologiques : 2
Historiques : 1
Contextuelles : 3

COMMENTAIRES

N'existe plus

LOCALISATION

Commune : Saint-Nazaire
Secteur : Immaculée - Nord Ouest

Parcelle : AW 53
Adresse : 2 Avenue des Chênes

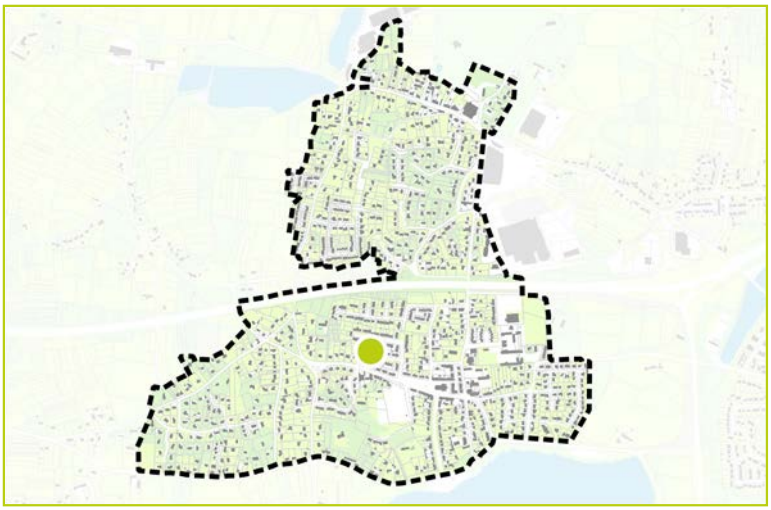

DESCRIPTION

Identifiant : 1339
Elément identifié : Arbre seul
Nom latin :
Nom commun :

Hauteur :
Âge :

Etat biologique apparent :
Perspective de développement :
Contraintes :



CARACTERISTIQUES

Proximité à la Trame Verte et Bleue : Non

Morphologiques :
Ecologiques :
Historiques :
Contextuelles :



COMMENTAIRES

N'existe plus

Arbre identifié
Cupressus sp.

LOCALISATION

Commune : Saint-Nazaire
Secteur : Immaculée - Nord Ouest

Parcelle : AW 64
Adresse : 5 Avenue des Nénuphars

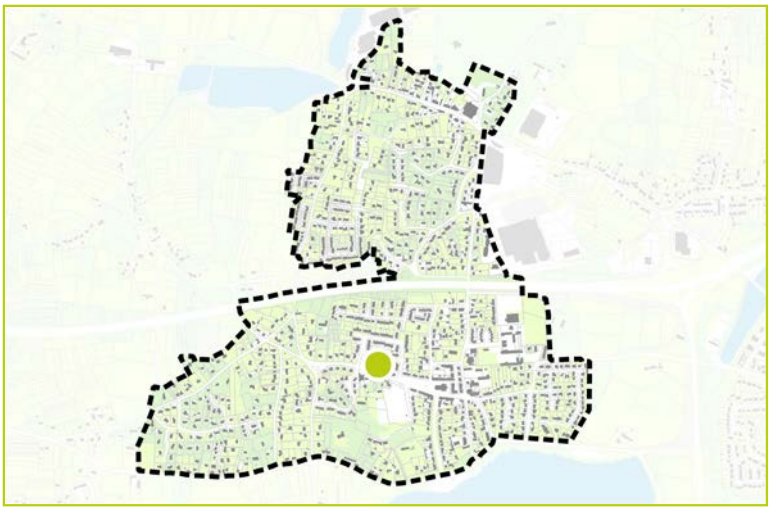

DESCRIPTION

Identifiant : 1340
Elément identifié : Arbre seul
Nom latin : *Cupressus sp.*
Nom commun : Cyprès

Hauteur : 6 à 15 m
Âge : Jeune

Etat biologique apparent : Bon
Perspective de développement : Limitée
Contraintes : En coeur d'ilot



CARACTERISTIQUES

Proximité à la Trame Verte et Bleue : Non

Morphologiques : 2
Ecologiques : 2
Historiques : 2
Contextuelles : 2



COMMENTAIRES

Arbre significatif
Eucalypthus sp.

LOCALISATION

Commune : Saint-Nazaire
Secteur : Immaculée - Nord Ouest

Parcelle : AX 30
Adresse : 73 Route des Québrais

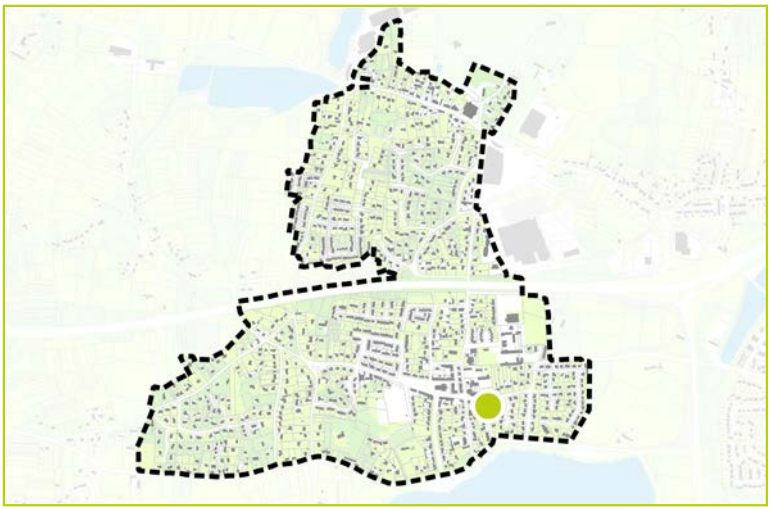

DESCRIPTION

Identifiant : 1341
Elément identifié : Arbre seul
Nom latin : *Eucalypthus sp.*
Nom commun : Eucalypthus

Hauteur : 15 à 20 m
Âge : Adulte

Etat biologique apparent : Bon
Perspective de développement : Bonne
Contraintes :

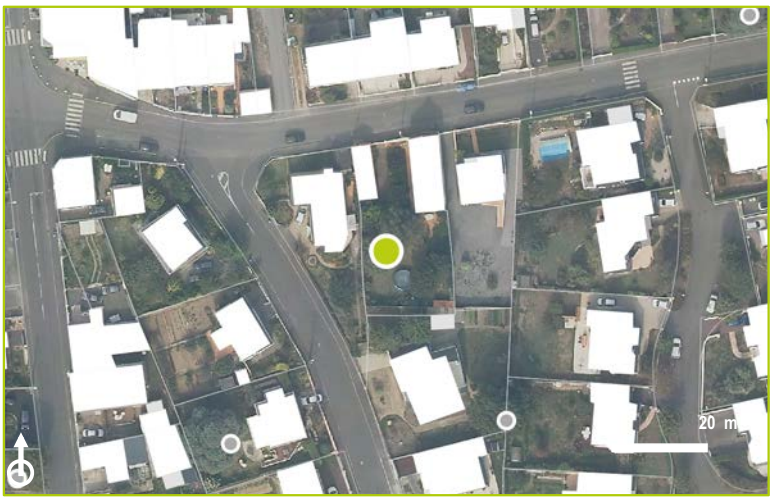

CARACTERISTIQUES

Proximité à la Trame Verte et Bleue : Non

Morphologiques : 4
Ecologiques : 2
Historiques : 2
Contextuelles : 3



COMMENTAIRES

Arbre significatif
Cedrus deodara

LOCALISATION

Commune : Saint-Nazaire
Secteur : Immaculée - Nord Ouest

Parcelle : AX 100
Adresse : 23 Rue Charles Garnier

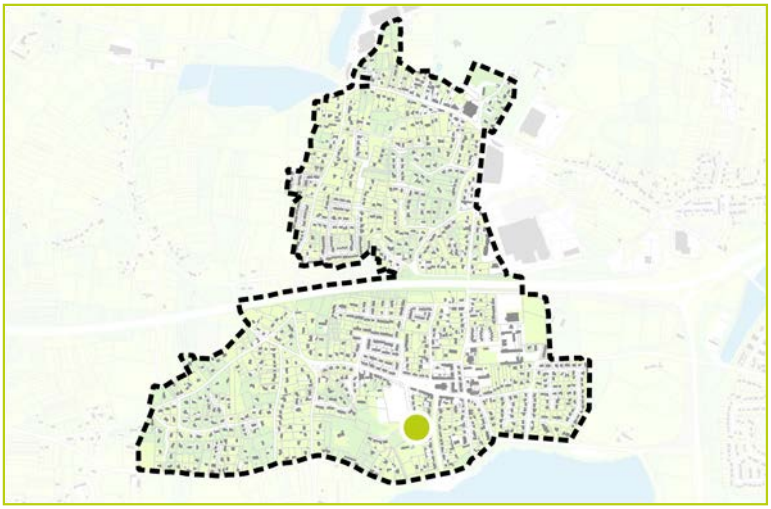

DESCRIPTION

Identifiant : 1342
Elément identifié : Groupement d'arbres
Nom latin : *Cedrus deodara*
Nom commun : Cèdre de l'Himalaya

Hauteur : 6 à 15 m
Âge : Adulte

Etat biologique apparent : Bon
Perspective de développement : Bonne
Contraintes :



CARACTERISTIQUES

Proximité à la Trame Verte et Bleue : Non

Morphologiques : 3
Ecologiques : 2
Historiques : 2
Contextuelles : 2



COMMENTAIRES

Arbre remarquable
Quercus robur

LOCALISATION

Commune : Saint-Nazaire
Secteur : Immaculée - Nord Ouest

Parcelle : AX 309
Adresse : 7 Allée des Virées Neuves

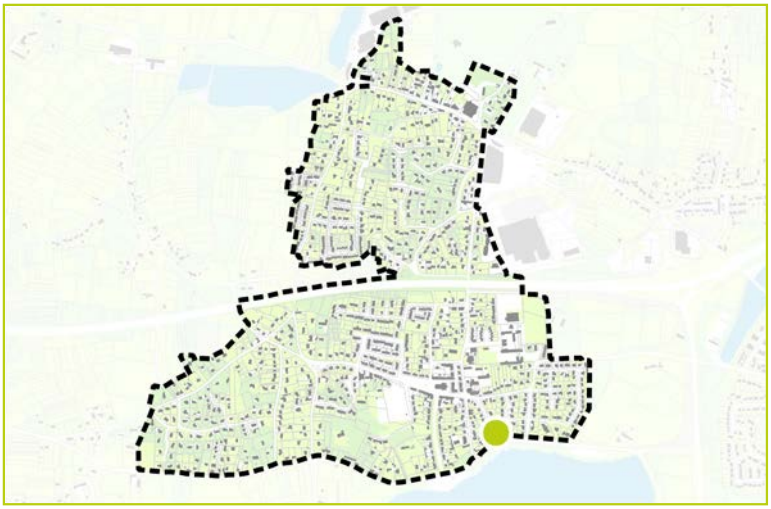

DESCRIPTION

Identifiant : 1343
Elément identifié : Arbre seul
Nom latin : *Quercus robur*
Nom commun : Chêne pédonculé

Hauteur : 6 à 15 m
Âge : Adulte

Etat biologique apparent : Dégradé
Perspective de développement : Limitée
Contraintes : En limite de parcelle et autres végétaux à proximité

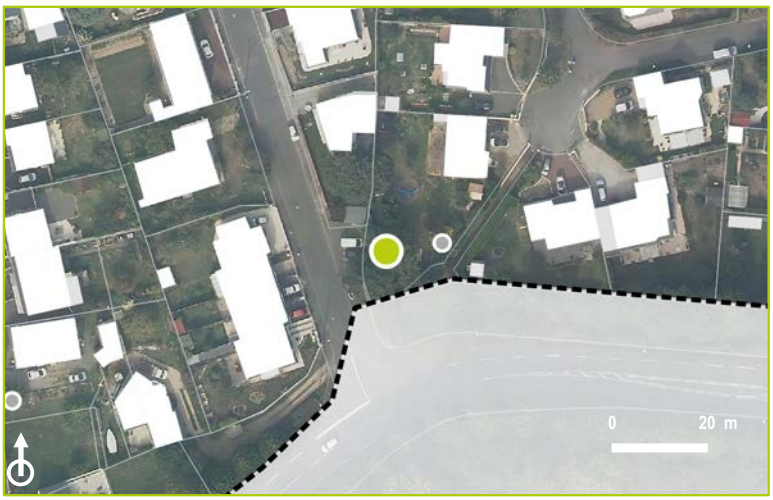

CARACTERISTIQUES

Proximité à la Trame Verte et Bleue : Non

Morphologiques : 4
Ecologiques : 2
Historiques : 4
Contextuelles : 4



COMMENTAIRES

Arbre d'intérêt patrimonial
Quercus robur

LOCALISATION

Commune : Saint-Nazaire
Secteur : Immaculée - Nord Ouest

Parcelle : AX 307
Adresse : 11 Allée des Virées Neuves

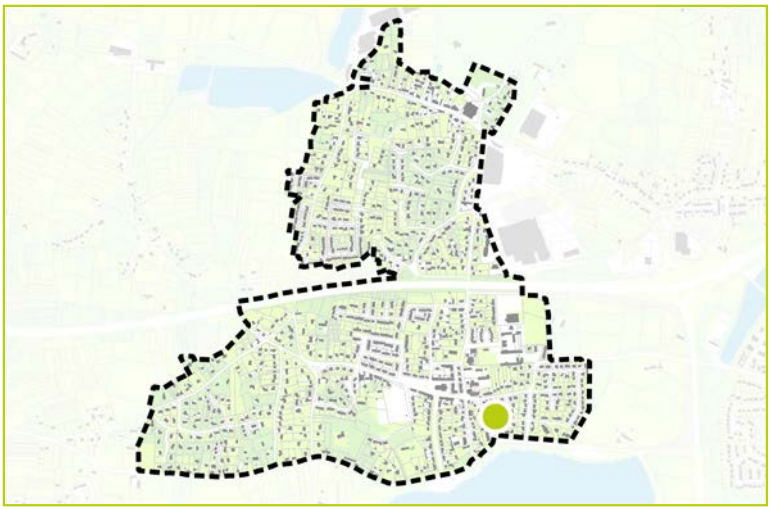

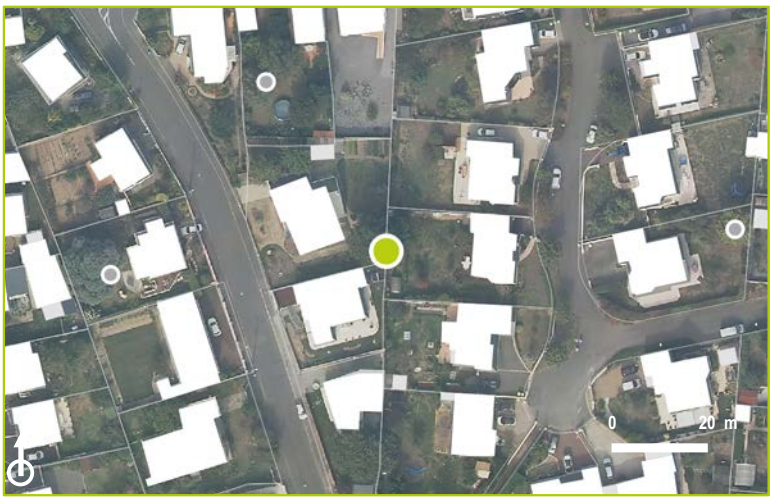

DESCRIPTION

Identifiant : 1344
Elément identifié : Arbre seul
Nom latin : *Quercus robur*
Nom commun : Chêne pédonculé

Hauteur : 6 à 15 m
Âge : Adulte

Etat biologique apparent : Bon
Perspective de développement : Limitée
Contraintes : En limite de parcelle

CARACTERISTIQUES

Proximité à la Trame Verte et Bleue : Non

Morphologiques : 4
Ecologiques : 2
Historiques : 4
Contextuelles : 3



COMMENTAIRES

Arbre d'intérêt patrimonial

Quercus sp.

LOCALISATION

Commune : Saint-Nazaire
Secteur : Immaculée - Nord Ouest

Parcelle : AV 915
Adresse :

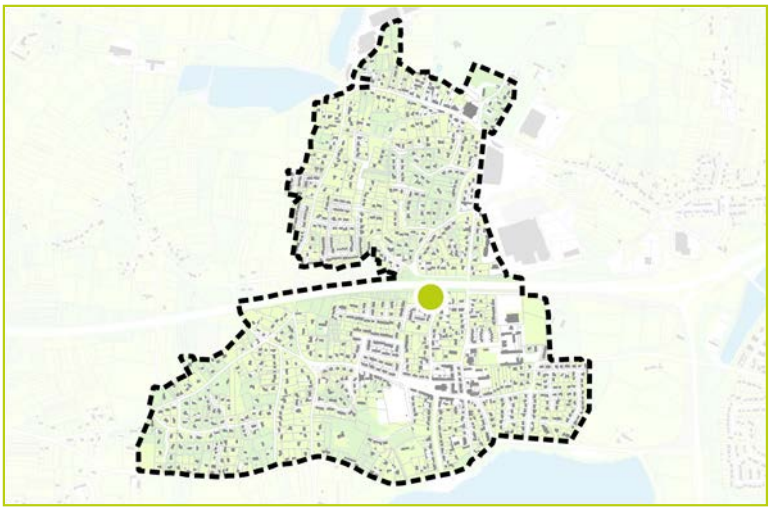



DESCRIPTION

Identifiant : 1345
Elément identifié : Multi-strates
Nom latin : *Quercus sp.*
Nom commun : Chêne

Hauteur : 6 à 15 m
Âge : Adulte

Etat biologique apparent : Bon
Perspective de développement : Bonne
Contraintes :

CARACTERISTIQUES

Proximité à la Trame Verte et Bleue : Non

Morphologiques : 2
Ecologiques : 4
Historiques : 3
Contextuelles : 5



COMMENTAIRES

Arbre identifié
Cupressocyparis leylandii

LOCALISATION

Commune : Saint-Nazaire
Secteur : Immaculée - Nord Ouest

Parcelle : AV 290
Adresse : 22 Route des Ecobuts

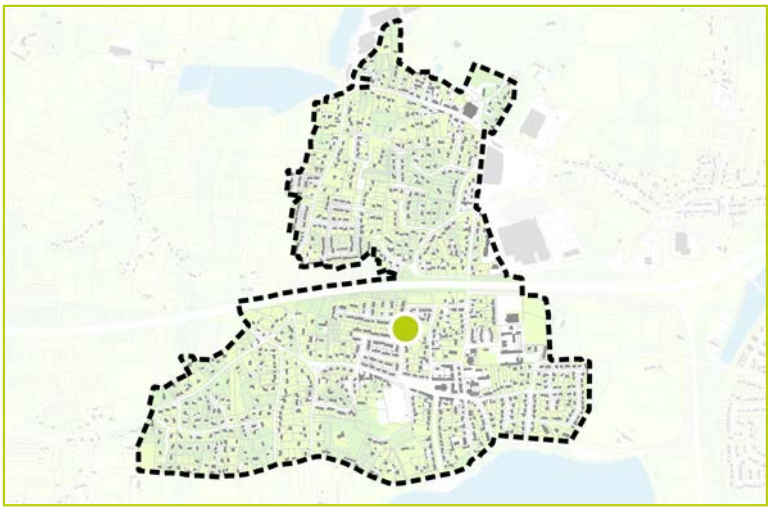



DESCRIPTION

Identifiant : 1346
Elément identifié : Groupement d'arbres
Nom latin : *Cupressocyparis leylandii*
Nom commun : Cyprès de Leyland

Hauteur : 6 à 15 m
Âge : Adulte

Etat biologique apparent : Bon
Perspective de développement : Bonne
Contraintes :

CARACTERISTIQUES

Proximité à la Trame Verte et Bleue : Non

Morphologiques : 2
Ecologiques : 2
Historiques : 2
Contextuelles : 2



COMMENTAIRES

Alignement d'arbres.

Arbre significatif
Betula sp.

LOCALISATION

Commune : Saint-Nazaire
Secteur : Immaculée - Nord Ouest

Parcelle : AX 199
Adresse : 10 Rue Charles Baudelaire

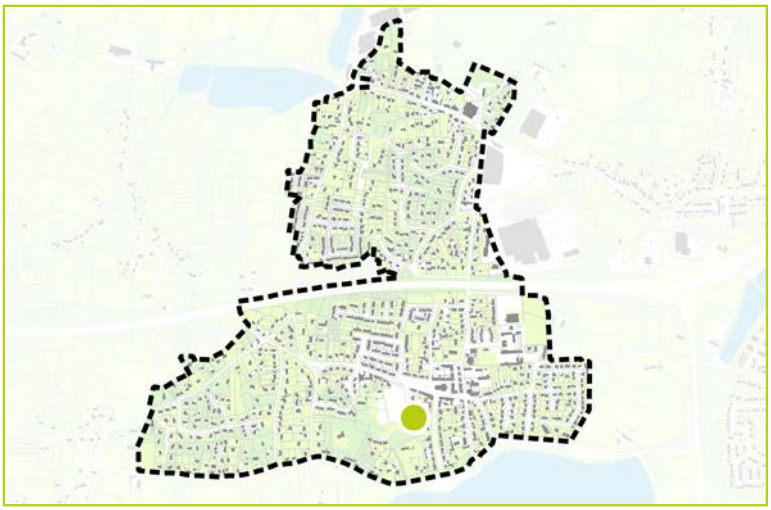

DESCRIPTION

Identifiant : 1347
Elément identifié : Groupement d'arbres
Nom latin : *Betula sp.*
Nom commun : Bouleau

Hauteur : 6 à 15 m
Âge : Adulte

Etat biologique apparent : Bon
Perspective de développement : Bonne
Contraintes :



CARACTERISTIQUES

Proximité à la Trame Verte et Bleue : Non

Morphologiques : 2
Ecologiques : 2
Historiques : 2
Contextuelles : 3



COMMENTAIRES

Arbre significatif

LOCALISATION

Commune : Saint-Nazaire
Secteur : Immaculée - Nord Ouest

Parcelle : AX 230
Adresse : 8 Rue Charles Baudelaire

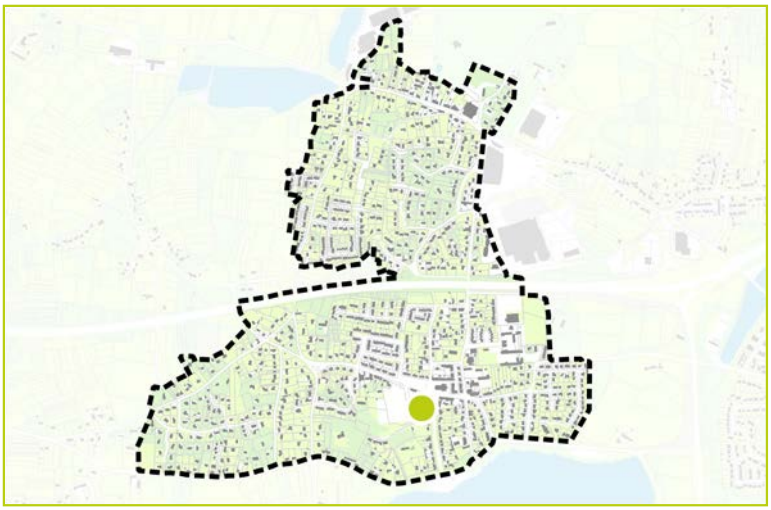



DESCRIPTION

Identifiant : 1348
Elément identifié :
Nom latin :
Nom commun :

Hauteur :
Âge :

Etat biologique apparent :
Perspective de développement :
Contraintes :

CARACTERISTIQUES

Proximité à la Trame Verte et Bleue : Non

Morphologiques :
Ecologiques :
Historiques :
Contextuelles :

COMMENTAIRES

Non visible. Interprétation par photographie aérienne.

Arbre d'intérêt patrimonial
Quercus robur

LOCALISATION

Commune : Saint-Nazaire
Secteur : Immaculée - Nord Ouest

Parcelle : AX 318
Adresse : 15 Allée du Bois de Chapelle

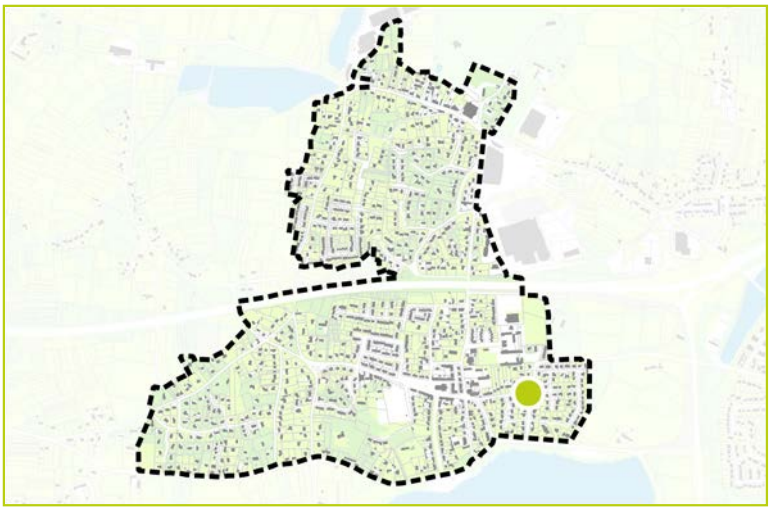



DESCRIPTION

Identifiant : 1349
Elément identifié : Arbre seul
Nom latin : *Quercus robur*
Nom commun : Chêne pédonculé

Hauteur : 6 à 15 m
Âge : Adulte

Etat biologique apparent : Bon
Perspective de développement : Limitée
Contraintes : Ligne électrique à proximité



CARACTERISTIQUES

Proximité à la Trame Verte et Bleue : Non

Morphologiques : 3
Ecologiques : 2
Historiques : 4
Contextuelles : 4

COMMENTAIRES

Arbre remarquable
Quercus robur

LOCALISATION

Commune : Saint-Nazaire
Secteur : Immaculée - Nord Ouest

Parcelle : AX 275
Adresse : 60 Route des Québrais

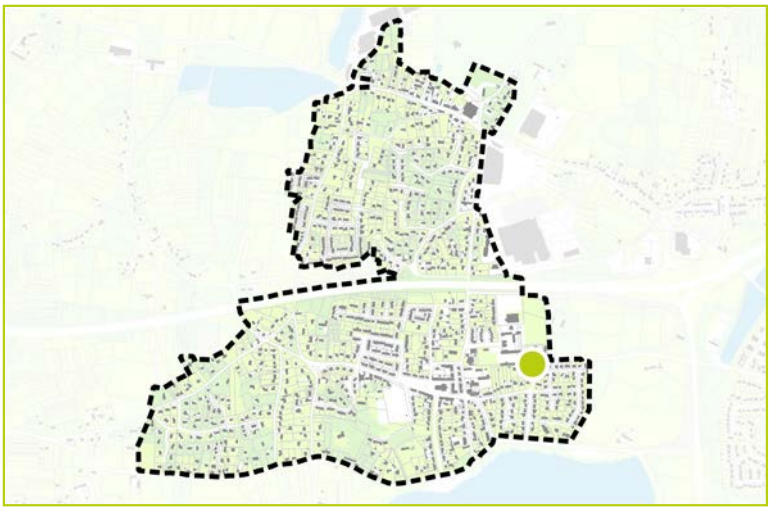

DESCRIPTION

Identifiant : 1350
Elément identifié : Arbre seul
Nom latin : *Quercus robur*
Nom commun : Chêne pédonculé

Hauteur : 6 à 15 m
Âge : Adulte

Etat biologique apparent : Bon
Perspective de développement : Limitée
Contraintes : Habitation à proximité



CARACTERISTIQUES

Proximité à la Trame Verte et Bleue : Non

Morphologiques : 4
Ecologiques : 3
Historiques : 4
Contextuelles : 4



COMMENTAIRES

Arbre identifié
Quercus ilex

LOCALISATION

Commune : Saint-Nazaire
Secteur : Immaculée - Nord Ouest

Parcelle : BH 92
Adresse : 5 Allée du Parc Fontaine

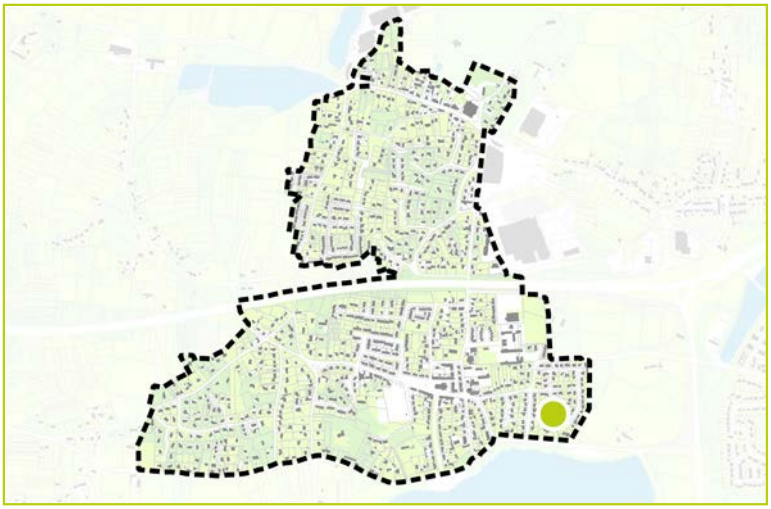

DESCRIPTION

Identifiant : 1351
Elément identifié : Arbre seul
Nom latin : *Quercus ilex*
Nom commun : Chêne vert, faux houx

Hauteur : 6 à 15 m
Âge : Adulte

Etat biologique apparent : Bon
Perspective de développement : Limitée
Contraintes : Autres végétaux à proximité



CARACTERISTIQUES

Proximité à la Trame Verte et Bleue : Non

Morphologiques : 2
Ecologiques : 2
Historiques : 2
Contextuelles : 2



COMMENTAIRES

Arbre identifié
Albizia julibrissin

LOCALISATION

Commune : Saint-Nazaire
Secteur : Immaculée - Nord Ouest

Parcelle : AX 319
Adresse : 13 Allée du Bois de Chapelle

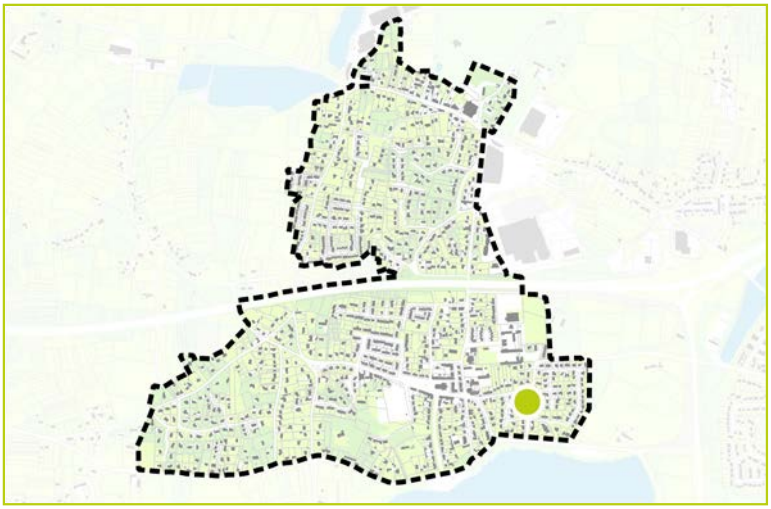

DESCRIPTION

Identifiant : 1352
Elément identifié : Arbre seul
Nom latin : *Albizia julibrissin*
Nom commun : Arbre à soie

Hauteur : 0 à 6 m
Âge : Adulte

Etat biologique apparent : Bon
Perspective de développement : Bonne
Contraintes :



CARACTERISTIQUES

Proximité à la Trame Verte et Bleue : Non

Morphologiques : 2
Ecologiques : 2
Historiques : 1
Contextuelles : 2



COMMENTAIRES

Arbre significatif
Tilia tomentosa

LOCALISATION

Commune : Saint-Nazaire
Secteur : Immaculée - Nord Ouest

Parcelle : AX 288
Adresse : 64 Route des Québrais

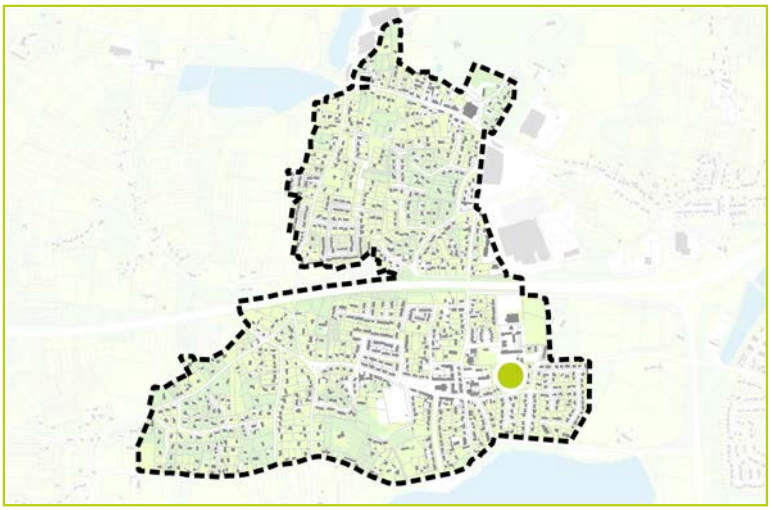

DESCRIPTION

Identifiant : 1353
Elément identifié : Arbre seul
Nom latin : *Tilia tomentosa*
Nom commun : Tilleul argenté

Hauteur : 6 à 15 m
Âge : Adulte

Etat biologique apparent : Bon
Perspective de développement : Bonne
Contraintes : En coeur d'ilot



CARACTERISTIQUES

Proximité à la Trame Verte et Bleue : Non

Morphologiques : 3
Ecologiques : 2
Historiques : 3
Contextuelles : 2



COMMENTAIRES

Arbre identifié
Liquidambar styraciflua

LOCALISATION

Commune : Saint-Nazaire
Secteur : Immaculée - Nord Ouest

Parcelle : AX 309
Adresse : 7 Allée des Virées Neuves

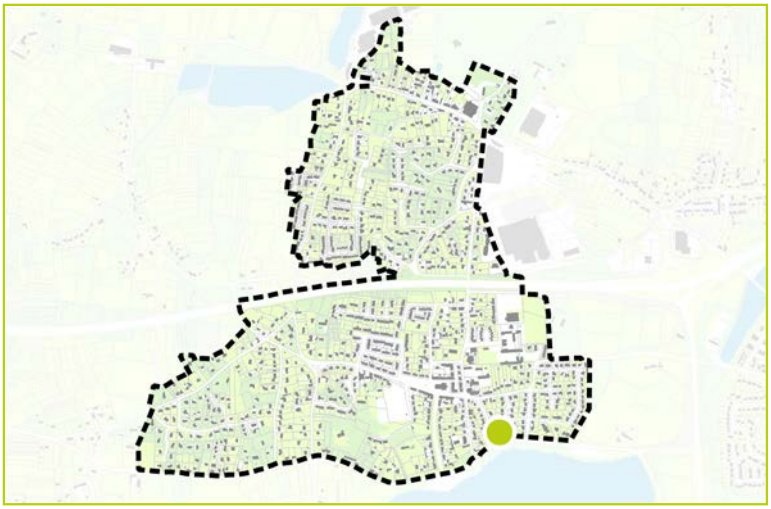

DESCRIPTION

Identifiant : 1354
Elément identifié : Arbre seul
Nom latin : *Liquidambar styraciflua*
Nom commun : Copalme d'Amérique

Hauteur : 6 à 15 m
Âge : Adulte

Etat biologique apparent : Bon
Perspective de développement : Limitée
Contraintes : Autres végétaux à proximité



CARACTERISTIQUES

Proximité à la Trame Verte et Bleue : Non

Morphologiques : 2
Ecologiques : 2
Historiques : 2
Contextuelles : 1



COMMENTAIRES

Arbre d'intérêt patrimonial
Quercus robur

LOCALISATION

Commune : Saint-Nazaire
Secteur : Immaculée - Nord Ouest

Parcelle : AX 318
Adresse : 15 Allée du Bois de Chapelle

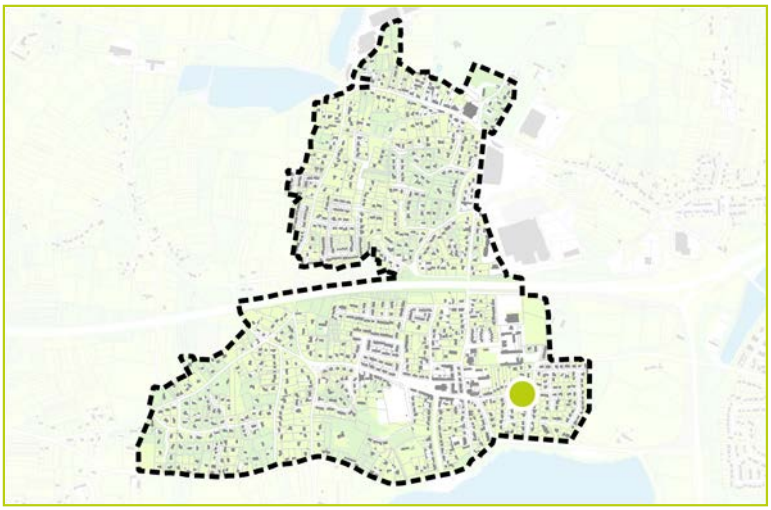

DESCRIPTION

Identifiant : 1355
Elément identifié : Arbre seul
Nom latin : *Quercus robur*
Nom commun : Chêne pédonculé

Hauteur : 6 à 15 m
Âge : Adulte

Etat biologique apparent : Dégradé
Perspective de développement : Limitée
Contraintes : Ligne électrique à proximité



CARACTERISTIQUES

Proximité à la Trame Verte et Bleue : Non

Morphologiques : 3
Ecologiques : 2
Historiques : 4
Contextuelles : 3



COMMENTAIRES

Arbre d'intérêt patrimonial
Cedrus atlantica

LOCALISATION

Commune : Saint-Nazaire
Secteur : Immaculée - Nord Ouest

Parcelle : AX 288
Adresse : 64 Route des Québrais

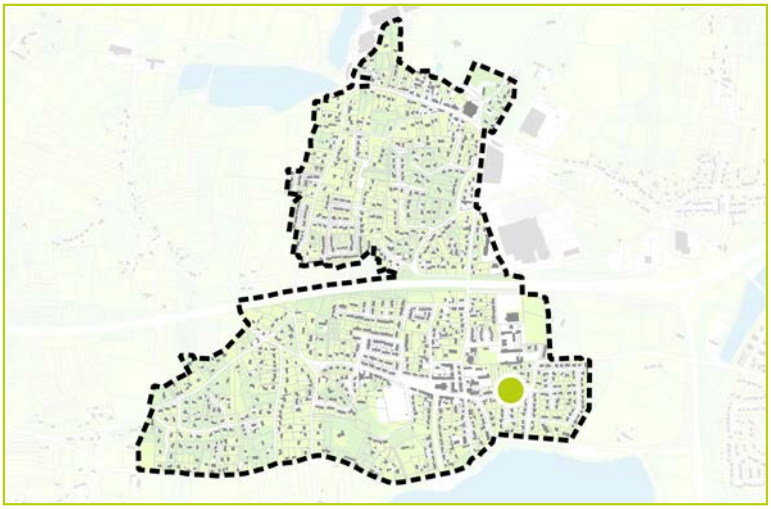

DESCRIPTION

Identifiant : 1356
Elément identifié : Arbre seul
Nom latin : *Cedrus atlantica*
Nom commun : Cèdre de l'Atlas

Hauteur : 15 à 20 m
Âge : Adulte

Etat biologique apparent : Bon
Perspective de développement : Bonne
Contraintes :



CARACTERISTIQUES

Proximité à la Trame Verte et Bleue : Non

Morphologiques : 3
Ecologiques : 2
Historiques : 3
Contextuelles : 3



COMMENTAIRES