PLAN N° 0

COMMUNE DE TRIGNAC

PLAN D'ALIGNEMENTS

Dossier : AE004J

1/5000

DATE : 15/03/2010 | Fichier : O - Plan d'alignement général

LISTE DES EMPLACEMENTS RESERVES

Numéro	Opération	Bénéficiaire	Numéro	Opération	Bénéficiaire
A	Aménagement des berges du Canal de la Belle Hautière	Commune	AA	Désendavement de la zone AU3c de Bert	Commune
B	Aménagement des berges du Brivet	Commune	AB	Zone de loisirs	Commune
C	Désenclavement de la zone AU1b la Menée Landais	Commune	AC	Protection de mare	Commune
D	Désenclavement de la zone AU1b la Menée Landais	Commune	AD	Aménagement abord de la RN 471	Commune
E	Terrain d'accueil des gens du voyage	Commune	AE	Désendavement de la zone AU3c de Bert	Commune
F	Protection acoustique	Commune	AF	Désendavement de la zone AU3c d'Aisne	Commune
G	Protection acoustique	Commune	AG	Aménagement de carrefour sur la rue Léo Lagrange	Commune
H	Protection acoustique	Commune	AH	Aménagement du prolongement de la rue Jules Verne	Commune
I	Equipement socio-éducatif sur l'Ile de Faugaret	Commune	1 à 45	Plan d'alignement de voirie Communale (plans au 1/200, 1/250 et 1/500 faisant foi)	Commune
J	Désenclavement de la zone AU3c d'Aucard	Commune			
K	Coupure visuelle	Commune			
L	Coupure visuelle	Commune			
M	Zone inondable	Commune			
N	Aménagement de placette	Commune			
O	Coupure visuelle	Commune			
P	Désenclavement de la zone AU3c d'Aisne	Commune			
Q	Désenclavement de la zone AU3c de Bert	Commune			
R	Désenclavements de la zone AU3c de Bert	Commune			
S	Protection acoustique	Commune			
T	Zone du Pré Neuf	Commune			
U	Zone d'entrepôt logistique du Pré Neuf	C.A.R.E.N.E			
V	Protection acoustique	Commune			
W	Protection acoustique	Commune			
X	Restructuration de l'échangeur de Certé	Etat			
Y	Jardins familiaux	Commune			
Z	Espace tampon - Zone à boiser	Commune			

S.C.P - B. Cousdelo - C. Caudal
Géomètres Experts associés
B.P. 37 – 2, Rue de l'Etoile du Matin
44611 SAINT-NAZAIRE Cedex
Tél. 02-40-70-50-55 - Fax. 02-40-53-18-01
e.mail : scpcc.foncier@wanadoo.fr

DEPARTEMENT : LOIRE-ATLANTIQUE

COMMUNE : TRIGNAC

PLANS D'ALIGNEMENT

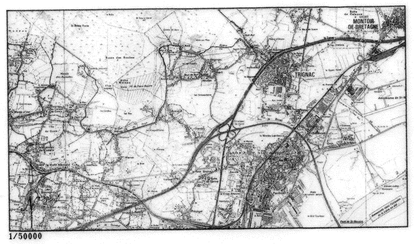

1/50000

PLAN D'ENSEMBLE 1/5000

Ste Civile Professionnelle
B. Couedelo – C. Caudal
Geometres Experts associes
Geometre expert DPLG
Ingenieur ESGT diplome ICN (Paris)

Immeuble Aprolis 1
2, rue de l'Etoile du Matin
44600 – SAINT-NAZAIRE
Tel. 40-70-50-55

Dossier : e229a014
en date du 31.5.1994

0

0 - Plan d'ensemble
1 - Rue Brossolette, Rue Lecourtois
2 - Rue Parmentier
3 - Rue de la Menée Landais
4 - Rue des Acacias
5 - Route de Penhoët, Route des Grands Champs
6 - Rue du Petit Savine
7 - Rue de Prézégat
8 - Route de Trémédac
9 - Impasse Trembly
10 - Route de Trembly, Allée Caux, Place Caux
11 - Rue des Frères Perruche
12 - Chemin Noir
13 - Route de Marsac - planche 1
14 - Route de Marsac - planche 2
15 - Route de Marsac - planche 3
16 - Impasse des Ormeaux
17 - Route de la Brière
18 - Route du Bout d'Aisne - planche 1
19 - Route du Bout d'Aisne - planche 2
20 - Route du Bout d'Aisne, Route de la Brière, Route des Ormeaux
21 - Route des Ormeaux
22 - Rue des Grimaudières
23 - Rue du Pigeon Blanc
24 - Route d'Aisne
25 - Route d'Aisne
26 - Route de Bert
27 - Canal de Trignac
28 - Pont de Paille, Rue Berselli, Rue Cachin
29 - Rue du Brivet
30 - Route de Loncé
31 - Rue de la Petite Ville

NANTES
PONT DE ST-NAZAIRE
LA BAULE
ST-NAZAIRE

NOTA : PLANIMETRIE : Coordonnees LAMBERT II.

DEPARTEMENT : LOIRE-ATLANTIQUE

COMMUNE : TRIGNAC

RUE Pierre BROSSOLETTE
RUE Vincent LECOURTOIS

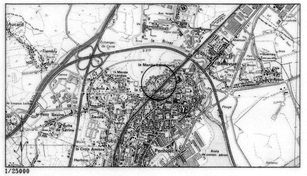

1/25000

PLAN PLANIMETRIQUE 1/500
ET D'ALIGNEMENT

Ste Civile Professionnelle
B. Coudebo - C. Caudal
Geometres Experts associes
Geometre expert DPLG
Ingenieur ESGT diplome IGN (Paris)

Immeuble Agrolis 1
2, rue de l'Etoile du Matin
44600 - SAINT-NAZAIRE
Tel. 40-70-50-55

Dossier : e229s014
en date du 5.4.1994

1

LEGENDE

— — *Alignement*

NOTA : PLANIMETRIE : Coordonnees LAMBERT II.

DEPARTEMENT : LOIRE-ATLANTIQUE

COMMUNE : TRIGNAC

RUE PARMENTIER

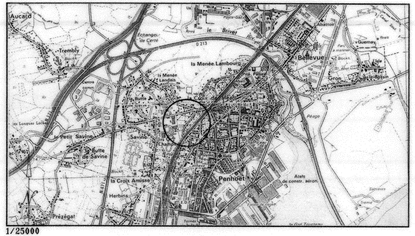

1/25000

PLAN PLANIMETRIQUE ET D'ALIGNEMENT

1/500

Ste Civile Professionnelle
B. Couedelo – C. Caudal
Geometres Experts associes
Geometre expert DPLG
Ingenieur ESGT diplome ICH (Paris)

immeuble Aprolis 1
2, rue de l'Etoile du Matin
44600 – SAINT-NAZAIRE
Tel. 40-70-50-55

Dossier : e229a014
en date du 18.5.1994

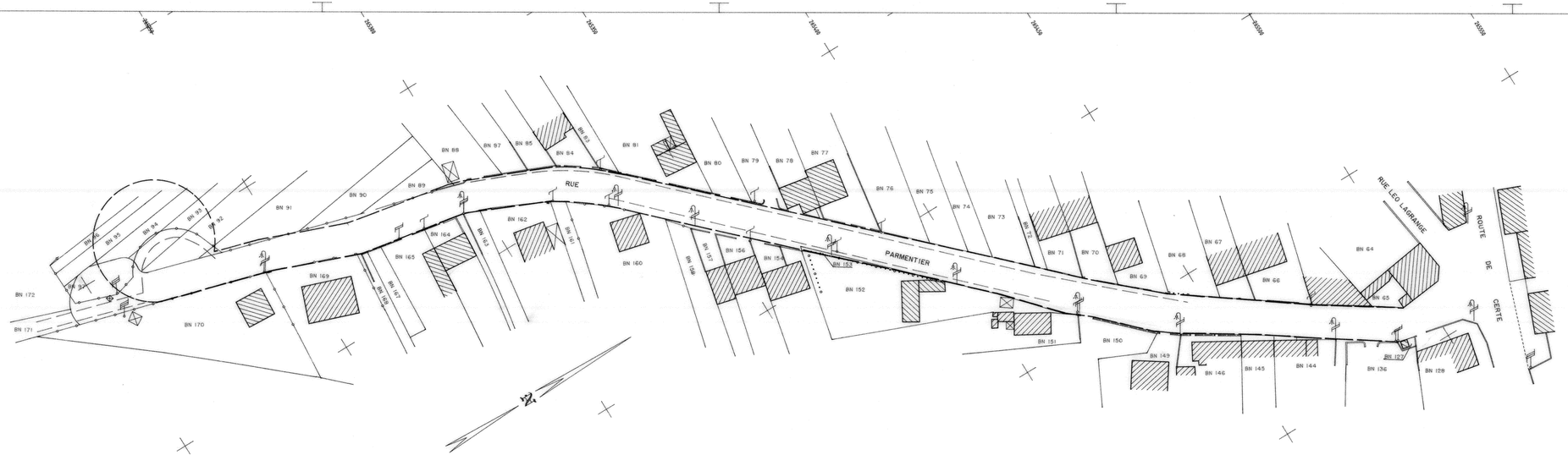

LEGENDE

Alignement

NOTA : PLANIMETRIE : Coordonnees LAMBERT II.

DEPARTEMENT : LOIRE-ATLANTIQUE

COMMUNE : TRIGNAC

RUE DE LA MENEE LANDAIS

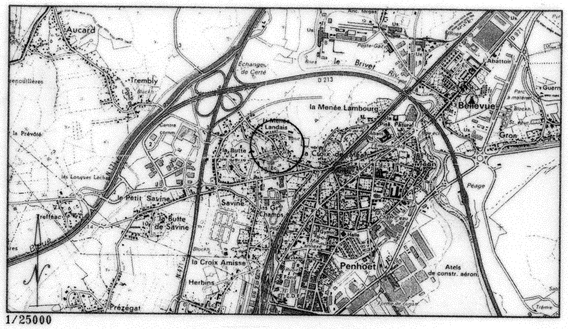

1/25000

PLAN PLANIMETRIQUE 1/500
ET D'ALIGNEMENT

Ste Civile Professionnelle
B. Couedelo – C. Caudal
Geometres Experts associes
Geometre expert DPLG
Ingenieur ESGT diplome ICH (Paris)

immeuble Aprolis 1
2, rue de l'Etoile du Matin
44600 - SAINT-NAZAIRE
Tel. 40-70-50-55

Dossier : e229a014
en date du 5.4.1994

5

LEGENDE

— — *Alignement*

NOTA : PLANIMETRIE : Coordonnees LAMBERT II.

DEPARTEMENT : LOIRE-ATLANTIQUE

COMMUNE : TRIGNAC

RUE DES ACCACIAS

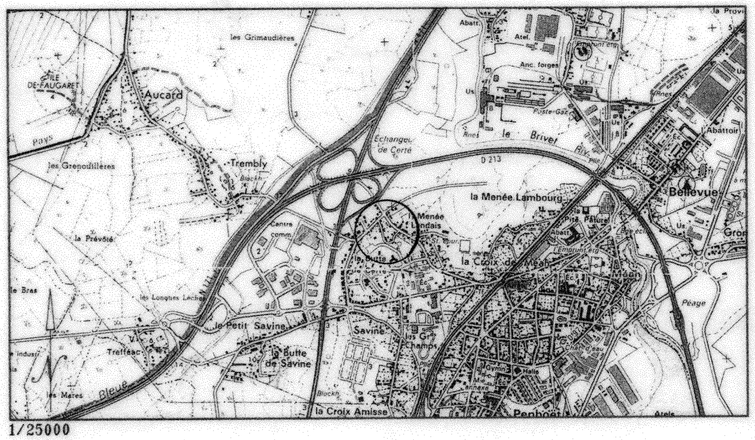

1/25000

PLAN PLANIMETRIQUE 1/500
ET D'ALIGNEMENT

Ste Civile Professionnelle
B. Couedelo – C. Caudal
Geometres Experts associes
Geometre expert DPLG
Ingenieur ESGT diplome ICH (Paris)

immeuble Aprolis 1
2, rue de l'Etoile du Matin
44600 - SAINT-NAZAIRE
Tel. 40-70-50-55

Dossier : e229a014
en date du 15.3.2007

LEGENDE

— — *Alignement*

NOTA : PLANIMETRIE : Coordonnees LAMBERT II.

DEPARTEMENT : LOIRE-ATLANTIQUE

COMMUNE : TRIGNAC

ROUTE DE PENHOET
ROUTE DES GRANDS CHAMPS

1/25000

PLAN PLANIMETRIQUE 1/500
ET D'ALIGNEMENT

Ste Civile Professionnelle
R. Coundelo - C. Caudal
Geometres Experts associes
Membres inscrits OMGA
Ingenieur ESGT diplome IGN (Paris)

Immeuble Apollo 1
2, rue de l'Etoile du Matin
44400 - SAINT-NAZAIRE
Tel. 40-70-58-55

Dossier : n°328a014
en date du 5.4.1994

5

LEGENDE

— — Alignement

NOTA : PLANIMETRIE : Coordonnees LAMBERT II

DEPARTEMENT : LOIRE-ATLANTIQUE

COMMUNE : TRIGNAC

RUE DU PETIT SAVINE

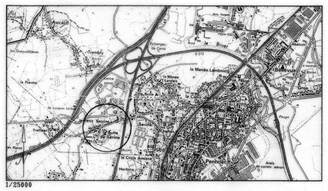

1/25000

PLAN PLANIMETRIQUE 1/500
ET D'ALIGNEMENT

Ste Civile Professionnelle
B. Couedelo - C. Caudal
Geometres Experts associes
Membre ecrit (N°) de l'ordre
Ingenieur ESGT diplome ICN (Paris)

Immeuble Agrolia 1
2, rue de l'Etoile du Matin
44600 - SAINT-NAZAIRE
Tel. 40-70-50-55

Dossier : e229a014
en date du 5.4.1994

6

LEGENDE

— — *Alignement*

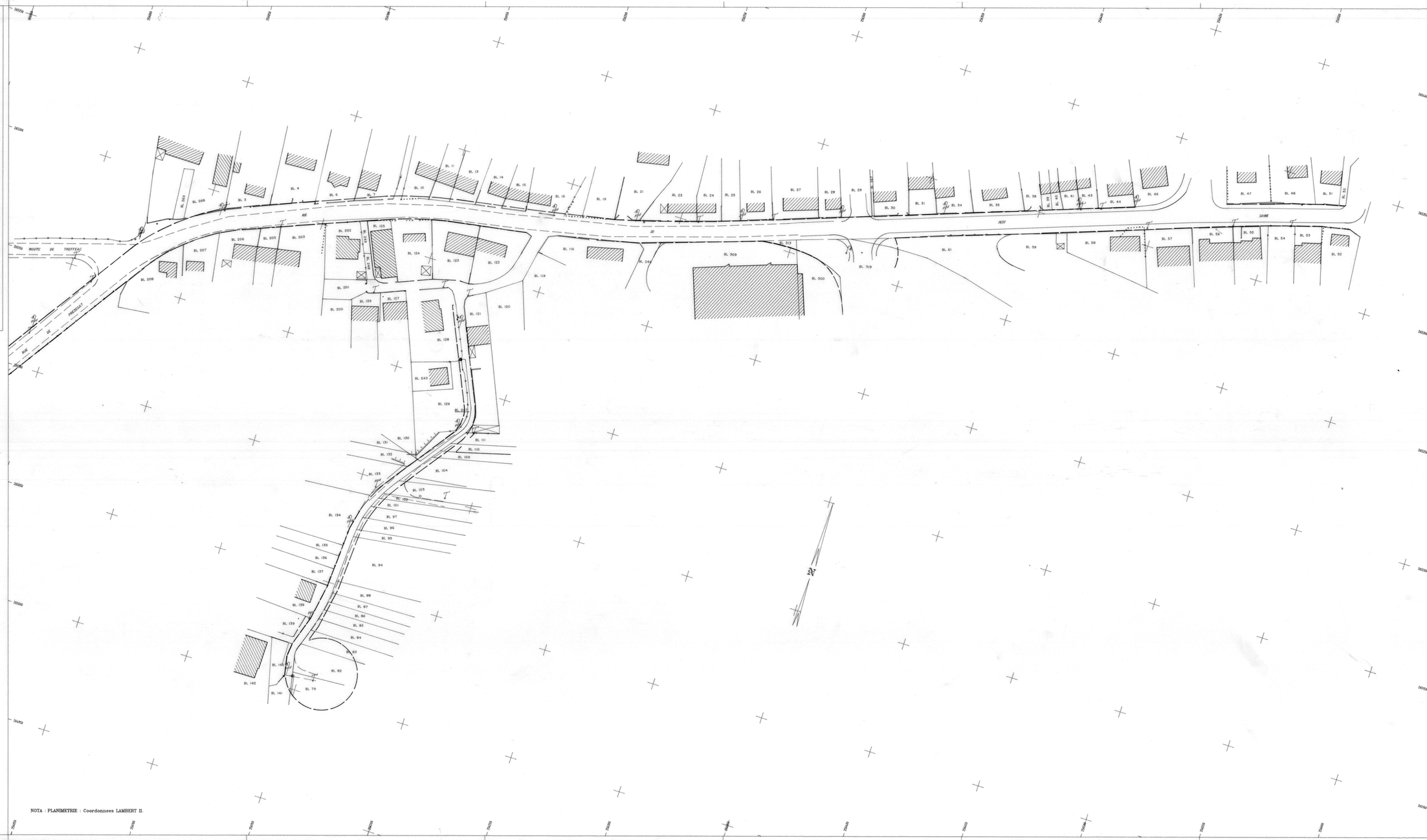

NOTA : PLANIMETRIE : Coordonnees LAMBERT II.

DEPARTEMENT : LOIRE-ATLANTIQUE

COMMUNE : TRIGNAC

RUE DE PREZEGAT

1/25000

PLAN PLANIMETRIQUE 1/500
ET D'ALIGNEMENT

Ste Civile Professionnelle
B. Cousedale - C. Cavalai
Geometres Experts associes
Membres agrees
Inscrits au tableau de l'Ordre des Geometres Experts
Immeuble Agrolia 1
2, rue de l'Etoile du Matin
44400 - SAINT-NAZAIRE
Tel. 40-76-56-55

Dossier : e009e014
en date du 5-4-1994

7

LEGENDE

— — *Alignement*

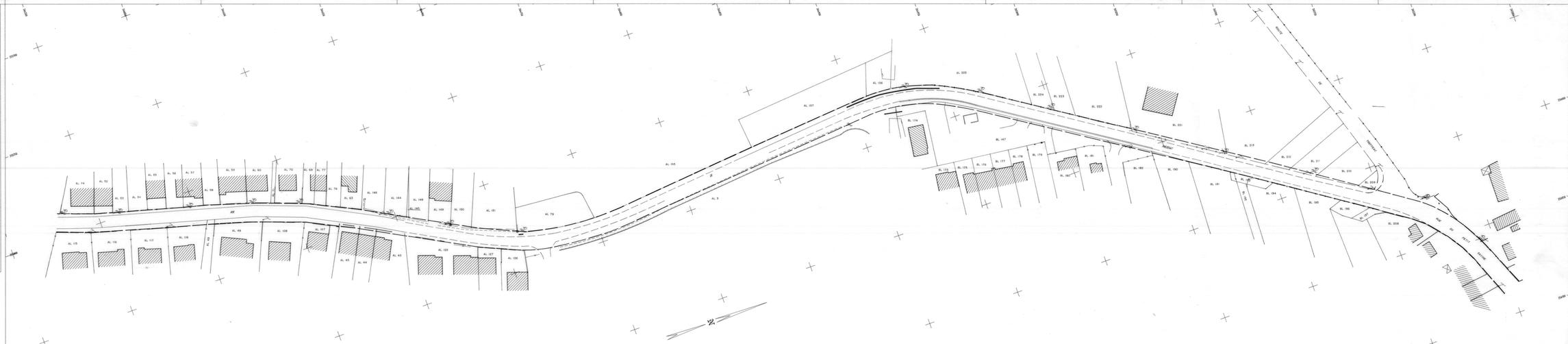
AL 74
AL 52
AL 53
AL 54
AL 55
AL 56
AL 57
AL 58
AL 59
AL 60
AL 70
AL 69
AL 77
AL 76
AL 63
AL 166
AL 164
AL 148
AL 149
AL 150
AL 151
AL 79
AL 155
AL 156
AL 157
AL 3
AL 115
AL 116
AL 117
AL 118
AL 48
AL 108
AL 107
AL 45
AL 44
AL 43
AL 129
AL 127
AL 128
BL 225
BL 224
BL 223
BL 222
BL 221
BL 174
BL 147
BL 175
BL 176
BL 177
BL 178
BL 179
BL 180
BL 181
BL 182
BL 190
BL 191
BL 194
BL 195
BL 196
BL 197
BL 208
BL 209
BL 210
BL 211
BL 212
BL 213
BL 214
RUE DE PREZEGAT
RUE DU PETIT NOIRE
RUE DU MOULIN
RUE DE LA MOTTE
RUE DE LA MOTTE
RUE DE LA MOTTE

DEPARTEMENT : LOIRE-ATLANTIQUE

COMMUNE : TRIGNAC

ROUTE DE TREFFEAC

PLAN PLANIMETRIQUE 1/500
ET D'ALIGNEMENT

Ste Civile Professionnelle
B. Cosandeb - C. Cavalaz
Geometres Experts associes
Inscrite a l'ordre
Immeuble Agrafa 3
2, rue de l'Etoile du Matin
44600 - SAINT-NAZAIRE
Tel. 40.70.58.55

Dossier : e039a014
en date du 5.4.1994

S

LEGENDE

Alignement

NOTA : PLANIMETRIE : Coordonnees LAMBERT II.

DEPARTEMENT : LOIRE-ATLANTIQUE

COMMUNE : TRIGNAC

IMPASSE - TREMBLY

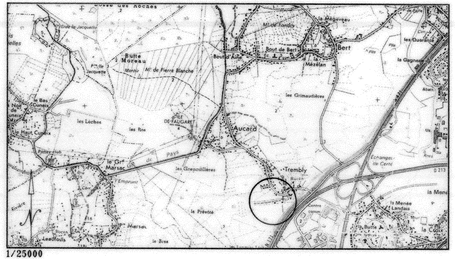

1/25000

PLAN PLANIMETRIQUE 1/500
ET D'ALIGNEMENT

Ste Civile Professionnelle
B. Couedelo – C. Caudal
Geometres Experts associes
Geometre expert DPLG
Ingenieur ESGT diplome ICH (Paris)

immeuble Agrolis 1
2, rue de l'Etoile du Matin
44600 – SAINT-NAZAIRE
Tel. 40-70-50-55

Dossier : e229a014
en date du 19.5.1994

9

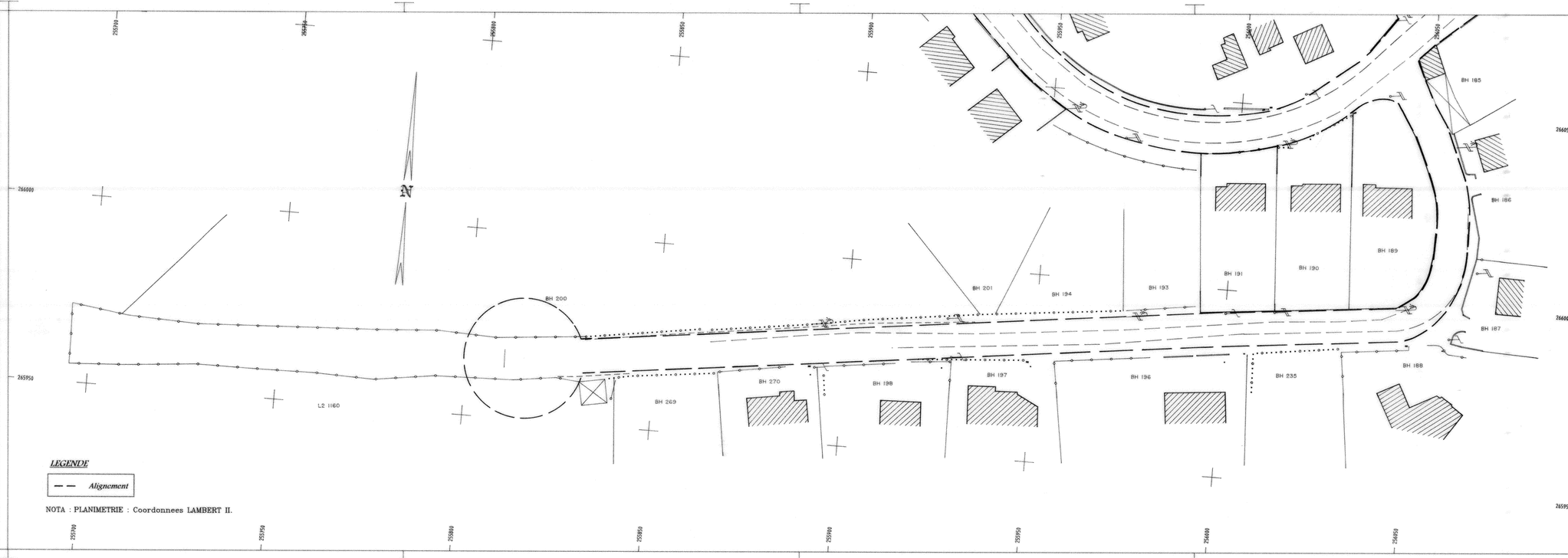

LEGENDE

Alignement

NOTA : PLANIMETRIE : Coordonnees LAMBERT II.

DEPARTEMENT : LOIRE-ATLANTIQUE

COMMUNE : TRIGNAC

ROUTE DE TREMBLY
ALLEE Emmanuel CAUX
PLACE Emmanuel CAUX

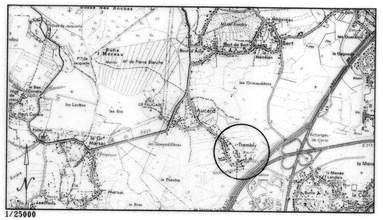

1/25000

PLAN PLANIMETRIQUE ET D'ALIGNEMENT

1/500

Ste Civile Professionnelle
B. Couedelo - C. Caudal
Geometres Experts associes
Geometre expert DPLG
Ingenieur ESGT diplome ICH (Paris)

Immeuble Agrolia 1
2, rue de l'Etoile du Matin
44600 - SAINT-NAZAIRE
Tel. 40-70-55-55

Dossier : e229a014
en date du 19.5.1994

10

LEGENDE

Alignement

NOTA : PLANIMETRIE : Coordonnees LAMBERT II.

DEPARTEMENT : LOIRE-ATLANTIQUE

COMMUNE : TRIGNAC

RUE DES FRERES PERRUCHE

1/25000

PLAN PLANIMETRIQUE ET D'ALIGNEMENT

1/500

Ste Civile Professionnelle
B. Cousedale — C. Caudal
Geometres Experts associes
Membres inscrits a l'Ordre
Immeuble Agrolia 1
2, rue de l'Etoile du Matin
44400 - SAINT-HERBLAIN
Tel. 40-76-16-55

Dossier : e009a014
en date du 19.5.1994

11

LEGENDE

--- Alignement

NOTA : PLANIMETRIE : Coordonnees LAMBERT II

DEPARTEMENT : LOIRE-ATLANTIQUE

COMMUNE : TRIGNAC

CHEMIN NOIR

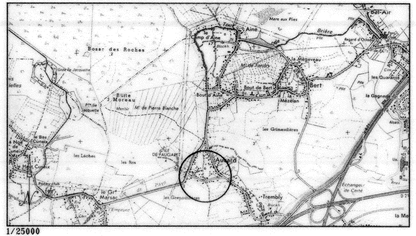

1/25000

PLAN PLANIMETRIQUE 1/500
ET D'ALIGNEMENT

Ste Civile Professionnelle
B. Couedelo – C. Caudal
Geometres Experts associes
Geometre expert DPLG
Ingenieur ESGT diplome ICH (Paris)

Immeuble Aprolis 1
2, rue de l'Etoile du Matin
44600 – SAINT-NAZAIRE
Tel. 40-70-50-55

Dossier : e229a014
en date du 19.5.1994

12

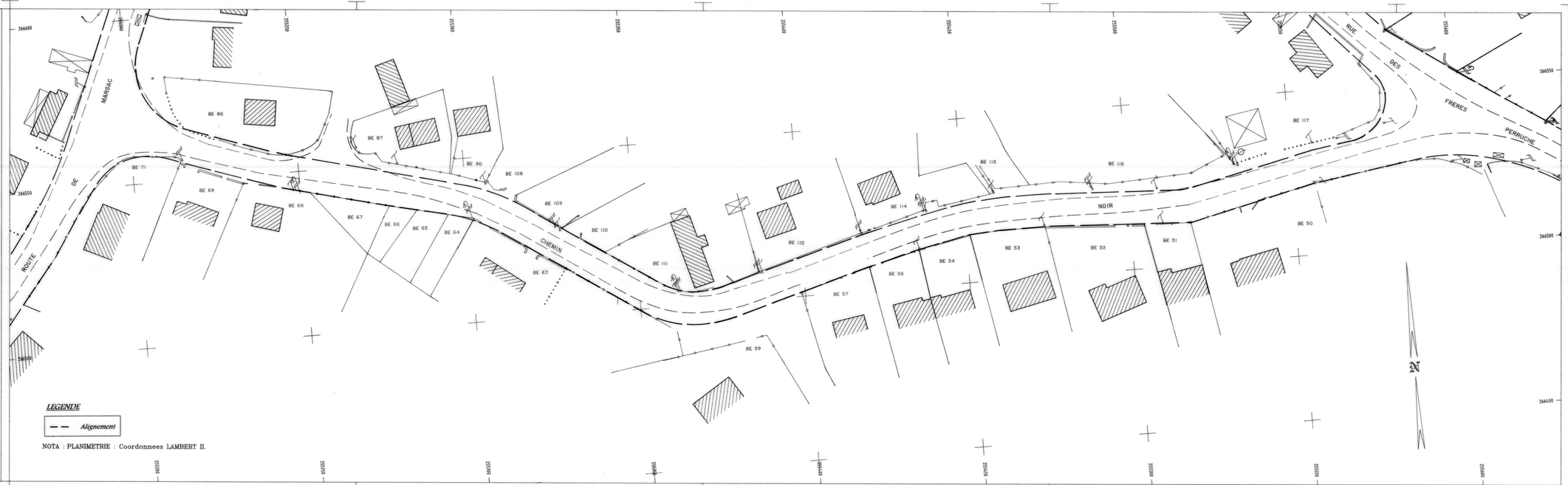

LEGENDE

Alignement

NOTA : PLANIMETRIE : Coordonnees LAMBERT II.

DEPARTEMENT : LOIRE-ATLANTIQUE

COMMUNE : TRIGNAC

ROUTE DE MARSAC

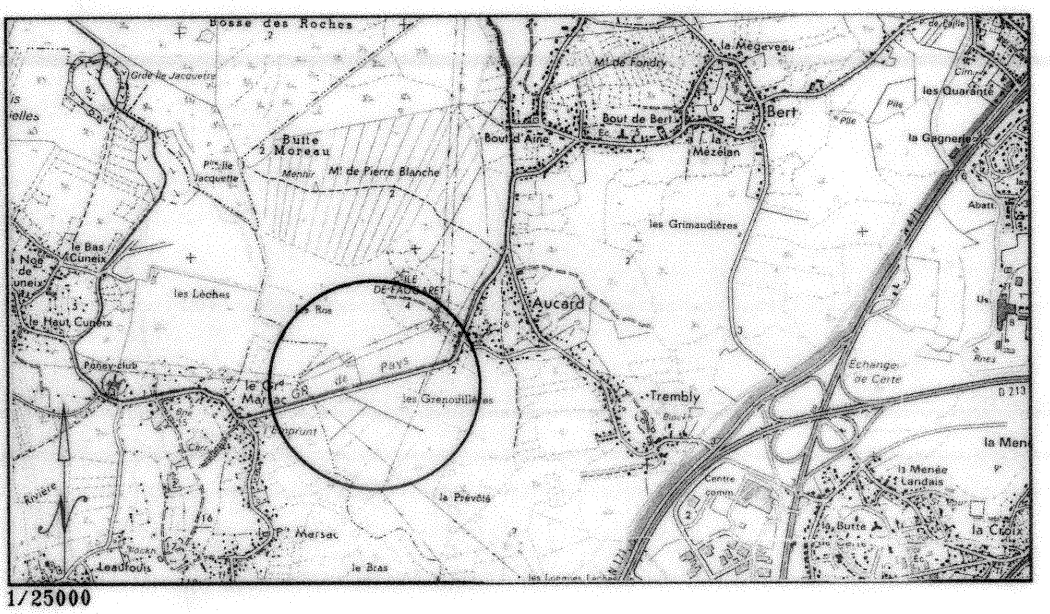

Bosse des Roches
Butte Moreau
Menhir
Mt de Pierre Blanche
les Grimaudières
la Mégeveau
Mt de Fondry
Bout de Bert
Bout d'Aine
la Mézelan
Bert
les Quarante
la Gagnerie
les Lèches
le Bas Cuneix
le Haut Cuneix
Poney-club
Aucard
Trembly
Échangeur de Certe
les Grenouillères
la Prévôté
Pt Marsac
le Bras
la Menée Landais
la Croix
la Butte
Centre comm.
Leaufouis
D 213
N

1/25000

PLAN PLANIMETRIQUE 1/500

Planche 1

ET D'ALIGNEMENT

Ste Civile Professionnelle
B. Couedelo – C. Caudal
Geometres Experts associes
Geometre expert DPLG
Ingenieur ESGT diplome ICH (Paris)

immeuble Aprolis 1
2, rue de l'Etoile du Matin
44600 - SAINT-NAZAIRE
Tel. 40-70-50-55

Dossier : e229a014
en date du 19.5.1994

15

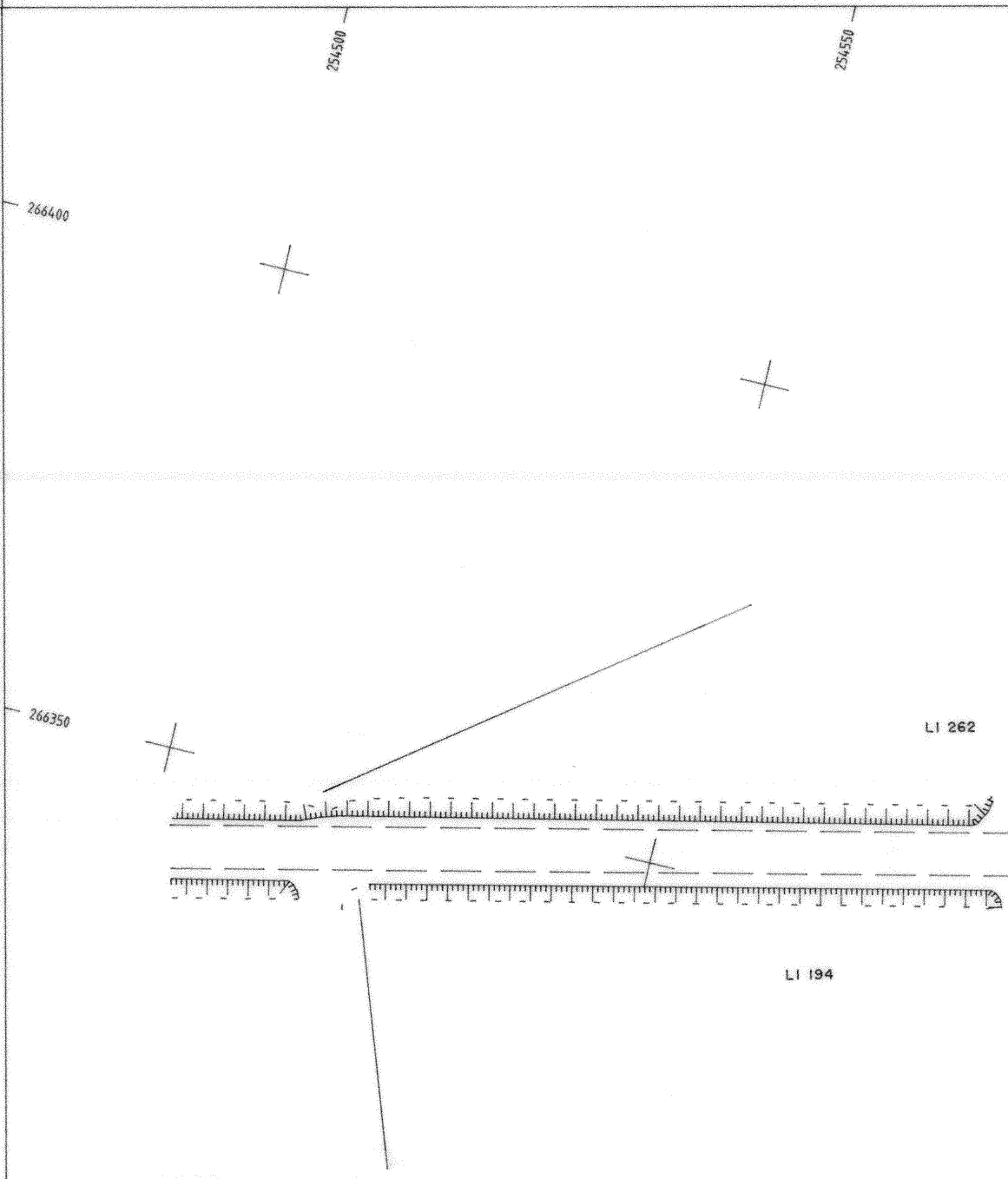

254500
254550
266400
266350
LI 262
LI 194

LEGENDE

— — *Alignement*

NOTA : PLANIMETRIE : Coordonnees LAMBERT II.

266300
254550

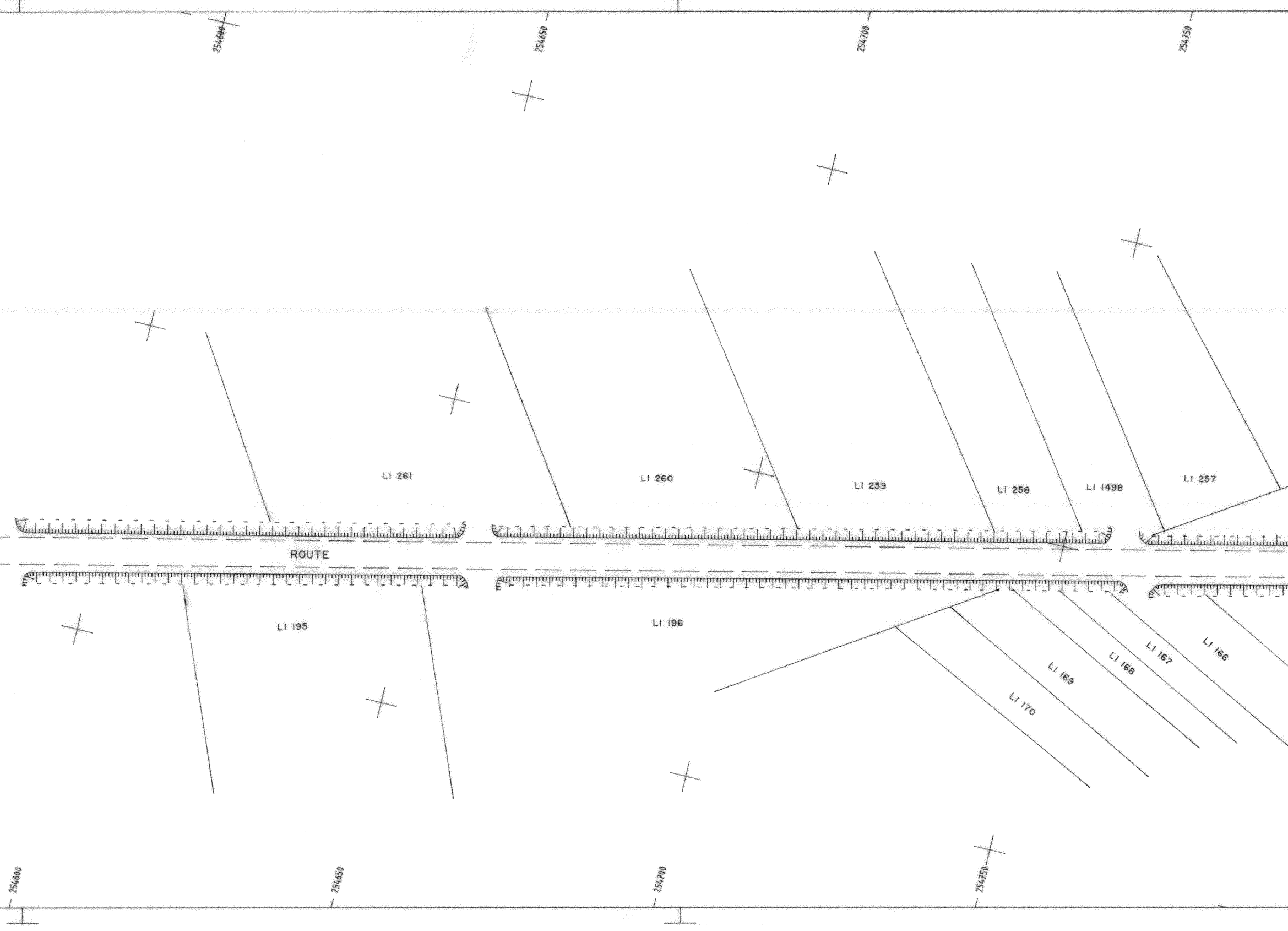
254600
254650
254700
254750
LI 261
LI 260
LI 259
LI 258
LI 1498
LI 257
ROUTE
LI 195
LI 196
LI 167
LI 166
LI 168
LI 169
LI 170
254600
254650
254700
254750

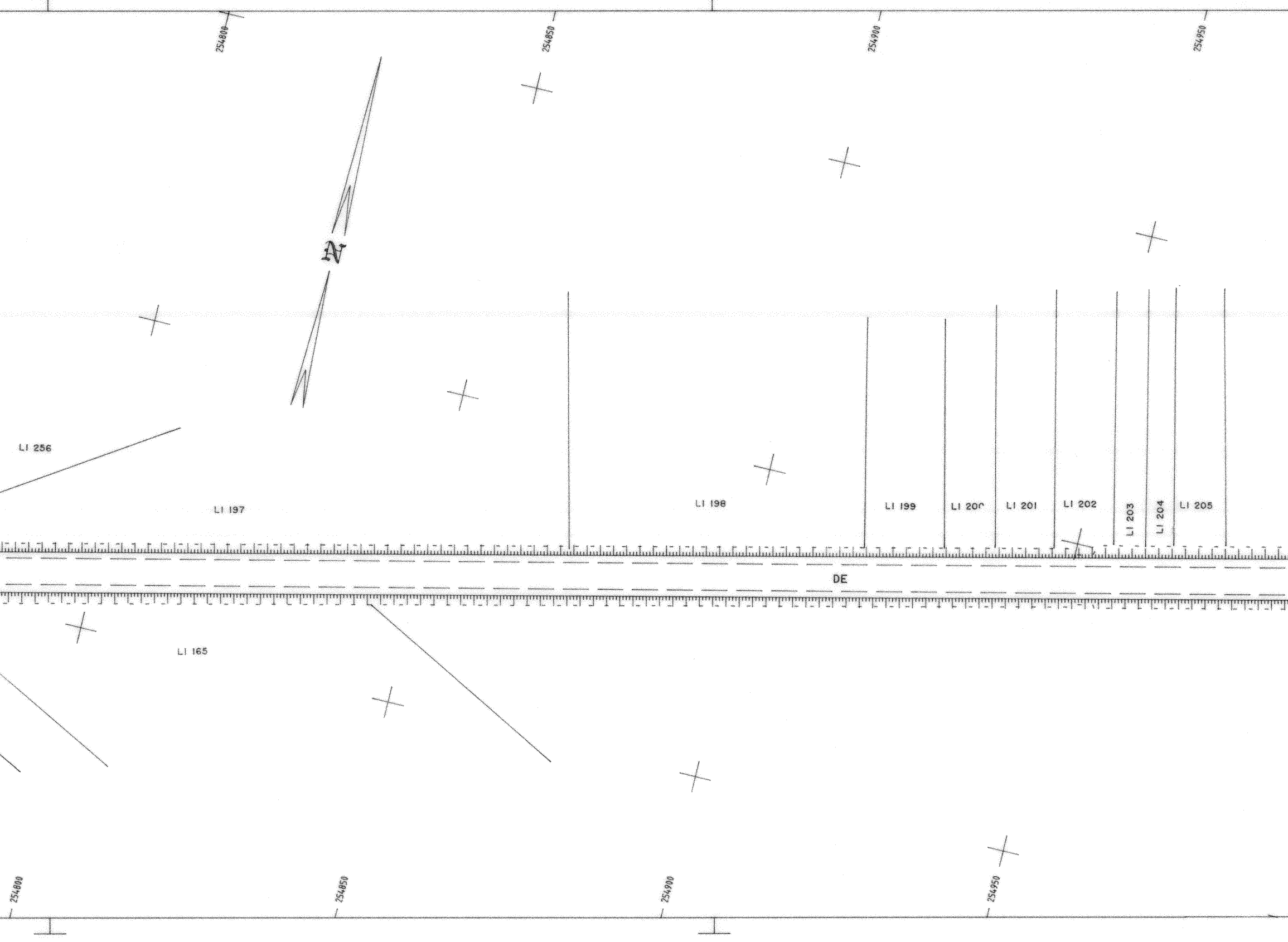
254800
254850
254900
254950
N
LI 256
LI 197
LI 198
LI 199
LI 200
LI 201
LI 202
LI 203
LI 204
LI 205
DE
LI 165
254800
254850
254900
254950

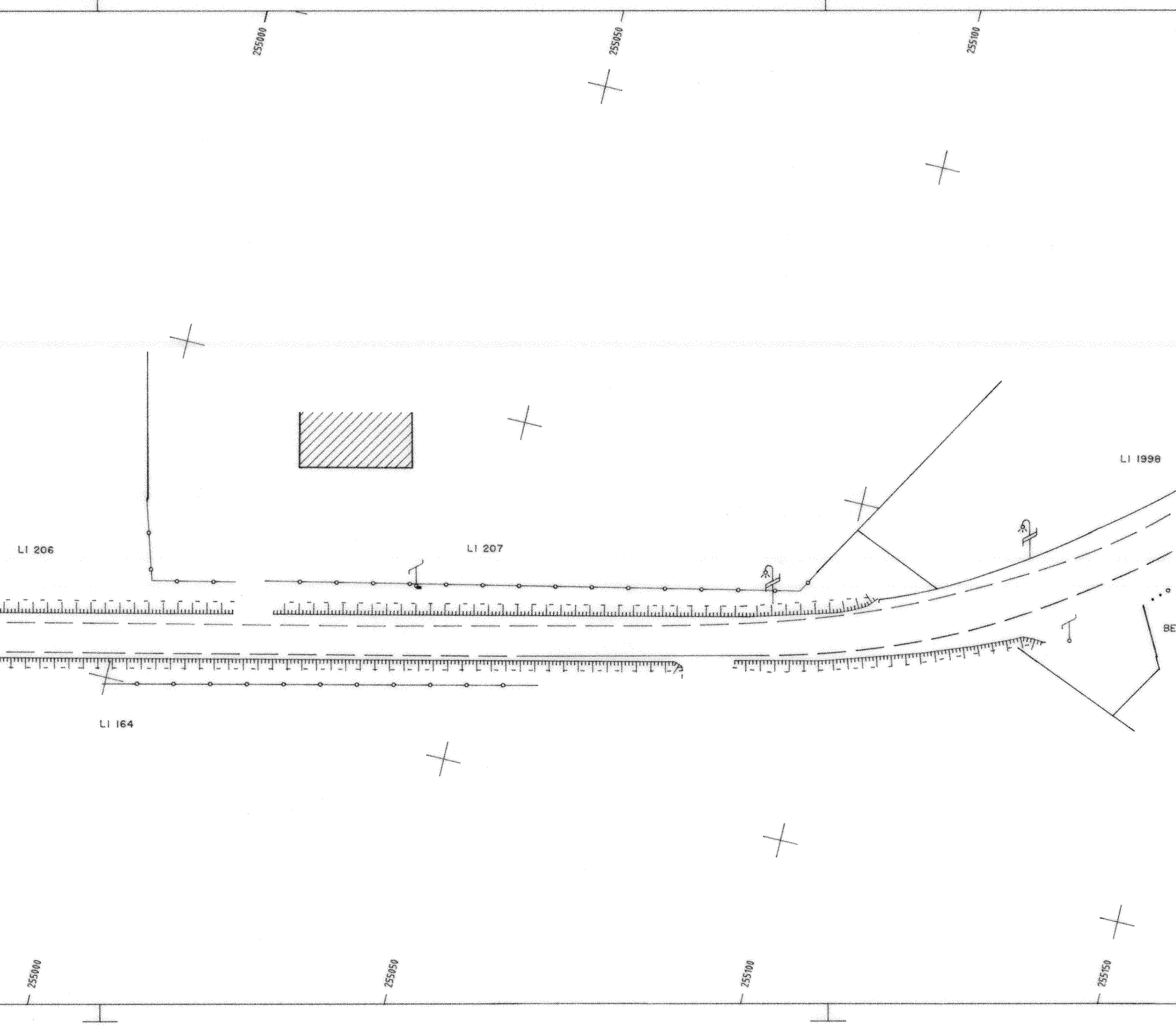
255000
255050
255100
LI 1998
LI 206
LI 207
BE
LI 164
255000
255050
255100
255150

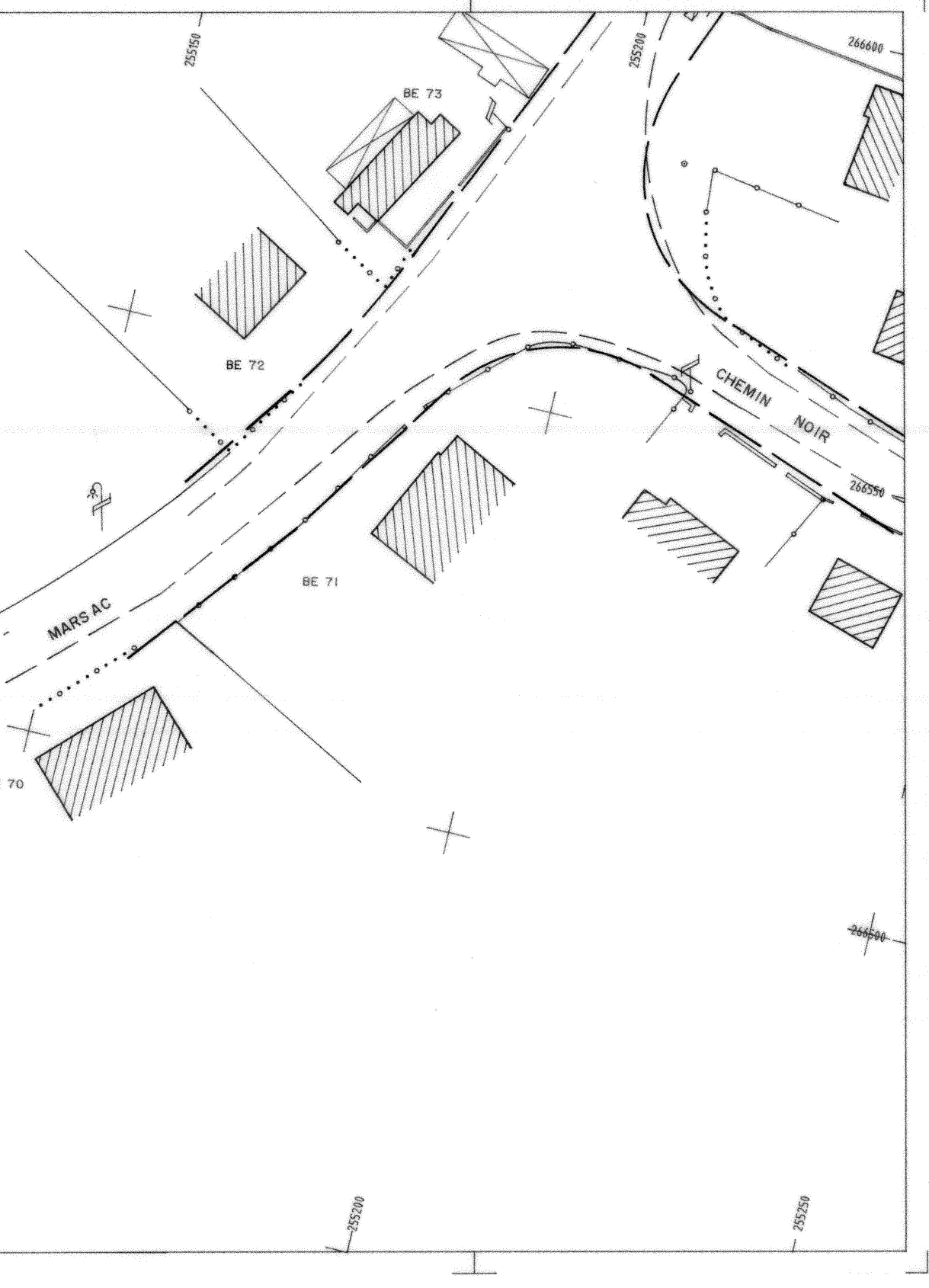
255150
BE 73
255200
266600
BE 72
CHEMIN NOIR
266550
MARS AC
BE 71
E 70
266500
255200
255250

DEPARTEMENT : LOIRE-ATLANTIQUE

COMMUNE : TRIGNAC

ROUTE DE MARSAC

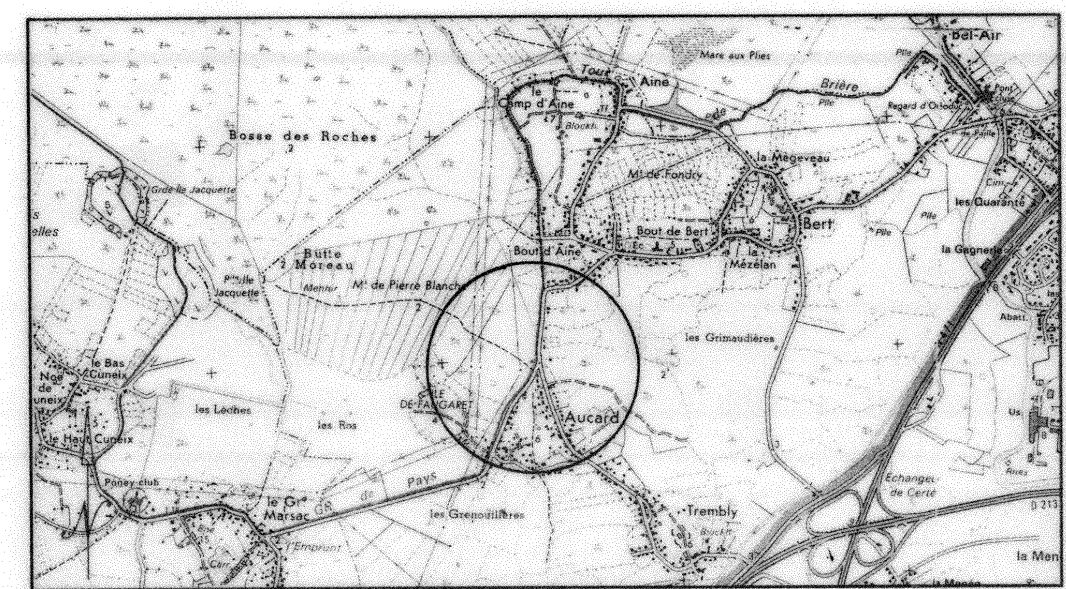
Bel-Air
Mare aux Plies
Tout Aine
le Camp d'Aine
Brière
Bosse des Roches
Gde île Jacquette
la Mégeveau
Mt de Fondry
Bert
Bout de Bert
Bout d'Aine
les Quarante
Butte Moreau
Mt de Pierre Blanche
la Gagnerie
Mézelan
les Grimaudières
le Bas Cuneix
Noë de Cuneix
les Loches
les Ros
Aucard
le Haut Cuneix
Poney club
le Gd Marsac
les Grenouillères
Trembly
Echangeur de Certé
D 213

1/25000

PLAN PLANIMETRIQUE 1/500

Planche 2

ET D'ALIGNEMENT

Ste Civile Professionnelle
B. Couedelo – C. Caudal
Geometres Experts associes
Geometre expert DPLG
Ingenieur ESGT diplome ICH (Paris)

immeuble Aprolis 1
2, rue de l'Etoile du Matin
44600 - SAINT-NAZAIRE
Tel. 40-70-50-55

Dossier : e229a014
en date du 19.5.1994

14

LEGENDE
— — Alignement
266600
266650
255150
255200
255250
BE 74
BE 75
BE 76
BE 84
BE 80
BE 79
BE 85
BE 86
CHEMIN
NOIR

NOTA : PLANIMETRIE : Coordonnees LAMBERT II.

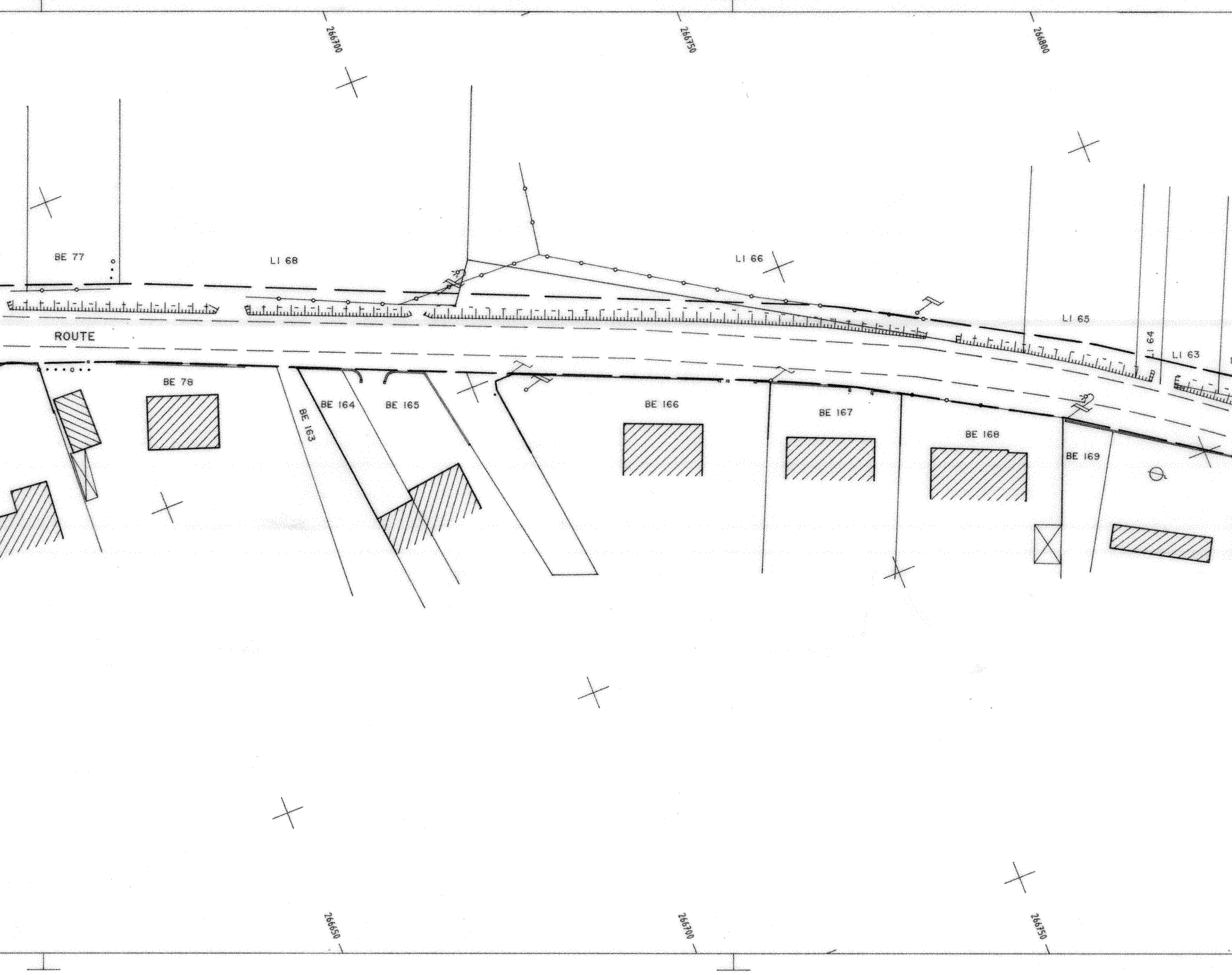
266700
266750
266800
BE 77
LI 68
LI 66
LI 65
LI 64
LI 63
ROUTE
BE 78
BE 164
BE 165
BE 163
BE 166
BE 167
BE 168
BE 169
266650
266700
266750

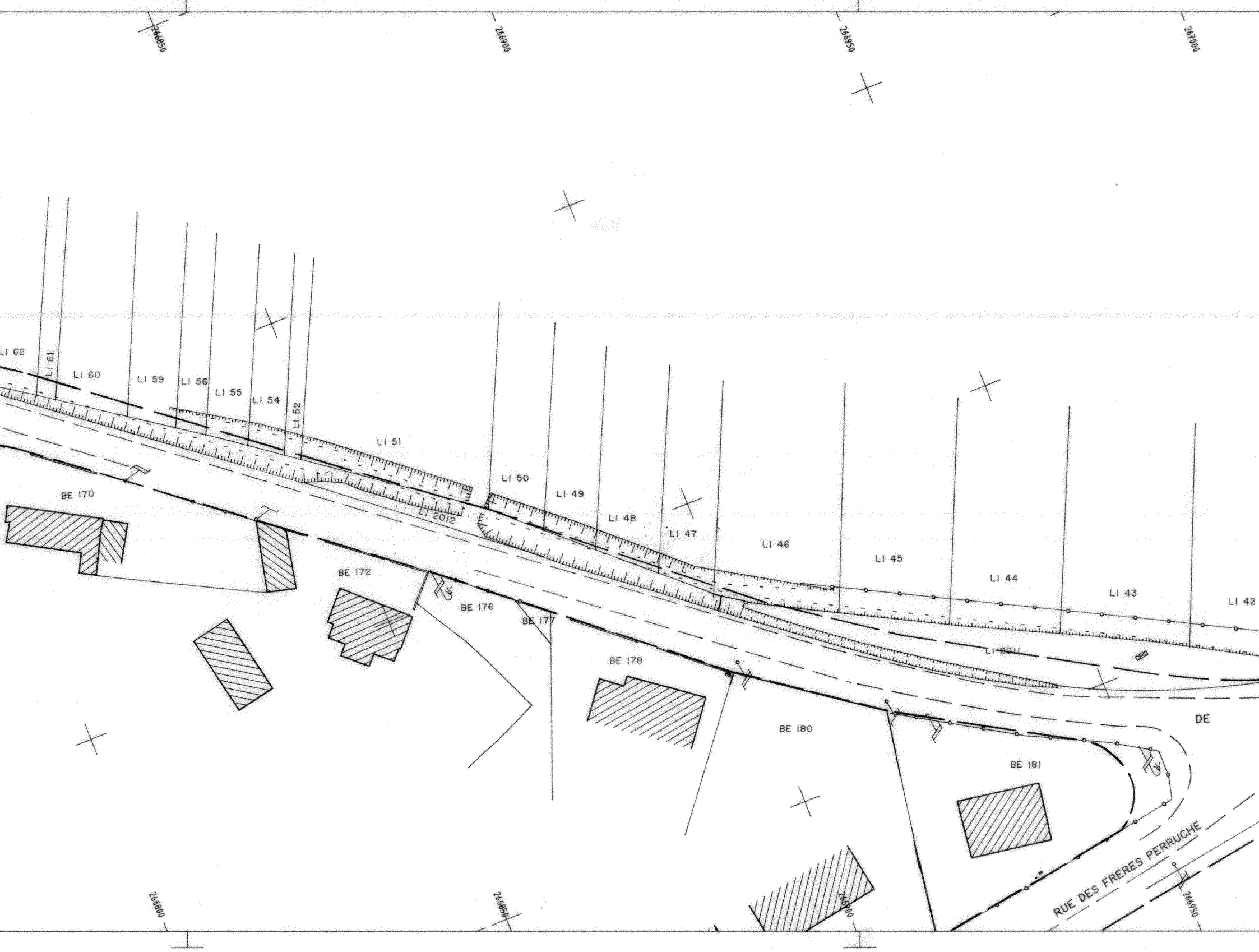
266850
266900
266950
267000
LI 62
LI 61
LI 60
LI 59
LI 56
LI 55
LI 54
LI 52
LI 51
LI 50
LI 49
LI 48
LI 47
LI 46
LI 45
LI 44
LI 43
LI 42
LI 2012
LI 2011
BE 170
BE 172
BE 176
BE 177
BE 178
BE 180
BE 181
DE
RUE DES FRERES PERRUCHE
266800
266850
266900
266950

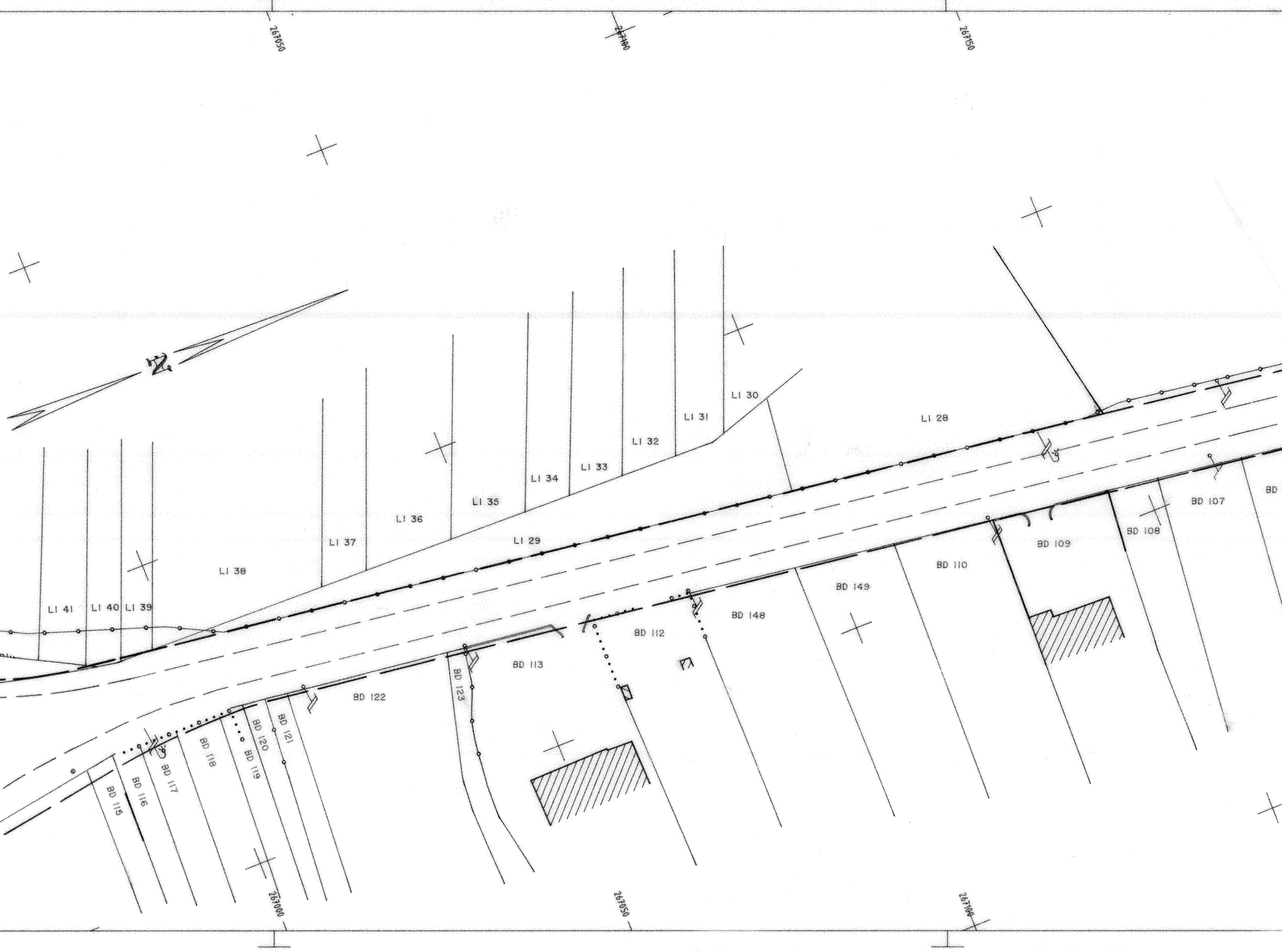
267050
267100
267150
LI 30
LI 31
LI 28
LI 32
LI 33
LI 34
LI 35
LI 36
LI 37
LI 29
LI 38
LI 41
LI 40
LI 39
BD
BD 107
BD 108
BD 109
BD 110
BD 149
BD 148
BD 112
BD 113
BD 122
BD 123
BD 121
BD 120
BD 119
BD 118
BD 117
BD 116
BD 115
267000
267050
267100

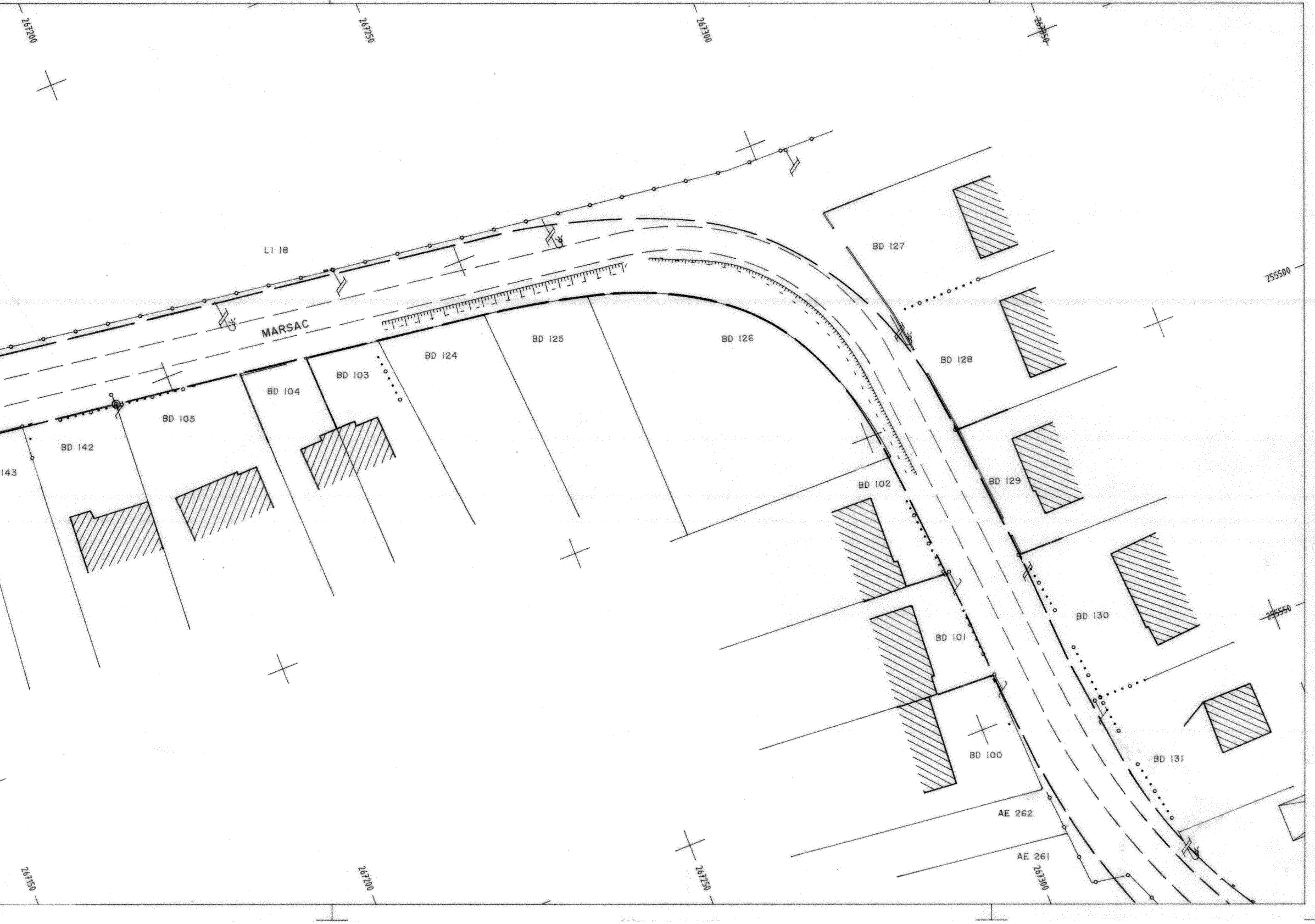
267200
267250
267300
267350
255500
255550
LI 18
MARSAC
BD 127
BD 126
BD 125
BD 124
BD 103
BD 104
BD 105
BD 142
143
BD 128
BD 102
BD 129
BD 130
BD 101
BD 100
BD 131
AE 262
AE 261
267150
267200
267250
267300

DEPARTEMENT : LOIRE-ATLANTIQUE

COMMUNE : TRIGNAC

ROUTE DE MARSAC

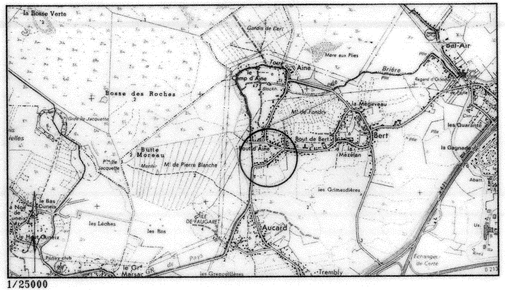

1/25000

PLAN PLANIMETRIQUE 1/500

Planche 3

ET D'ALIGNEMENT

Ste Civile Professionnelle
B. Couedelo – C. Caudal
Geometres Experts associes
Geometre expert DPLG
Ingenieur ESGT diplome ICH (Paris)

immeuble Aprolis 1
2, rue de l'Etoile du Matin
44600 - SAINT-NAZAIRE
Tel. 40-70-50-55

Dossier : e229a014
en date du 19.5.1994

15

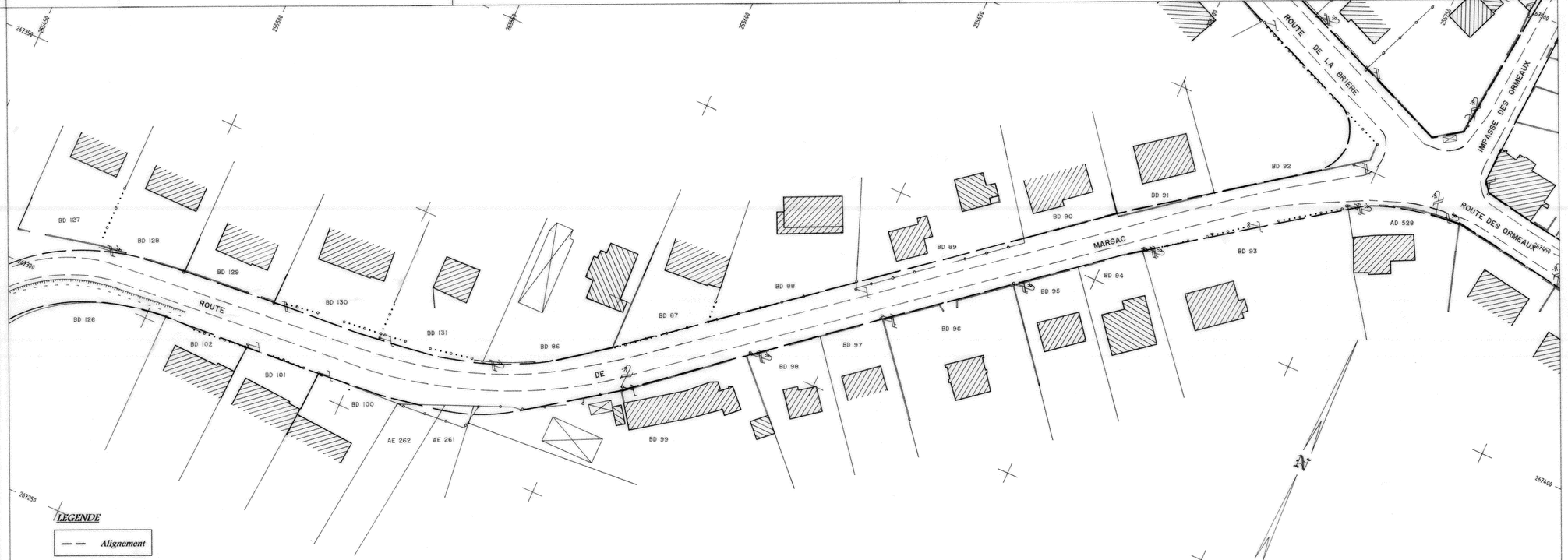

DEPARTEMENT : LOIRE-ATLANTIQUE

COMMUNE : TRIGNAC

IMPASSE DES ORMEAUX

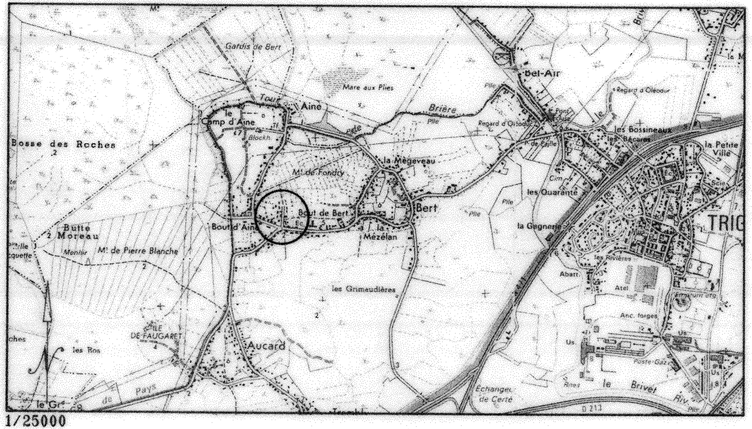

1/25000

PLAN PLANIMETRIQUE 1/500
ET D'ALIGNEMENT

Ste Civile Professionnelle
B. Couedelo - C. Caudal
Geometres Experts associes
Geometre expert DPLG
Ingenieur ESGT diplome ICH (Paris)

immeuble Aprolis 1
2, rue de l'Etoile du Matin
44600 - SAINT-NAZAIRE
Tel. 40-70-50-55

Dossier : e229a014
en date du 24.5.1994

16

NOTA : PLANIMETRIE : Coordonnees LAMBERT II.

DEPARTEMENT : LOIRE-ATLANTIQUE

COMMUNE : TRIGNAC

ROUTE DE LA BRIERE

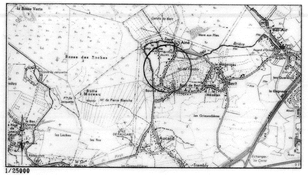

1/25000

PLAN PLANIMETRIQUE 1/500
ET D'ALIGNEMENT

Ste Civile Professionnelle
B. Coudeleo - C. Caudal
Geometres Experts associes
Geometre expert DPLG
Ingenieur ESGT diplome IGN (Paris.)

Immeuble Agralia 1
2, rue de l'Etoile du Matin
44600 - SAINT-NAZAIRE
Tel. 40-70-50-55

Dossier : c029a014
en date du 18.5.1994

17

LEGENDE

— — Alignement

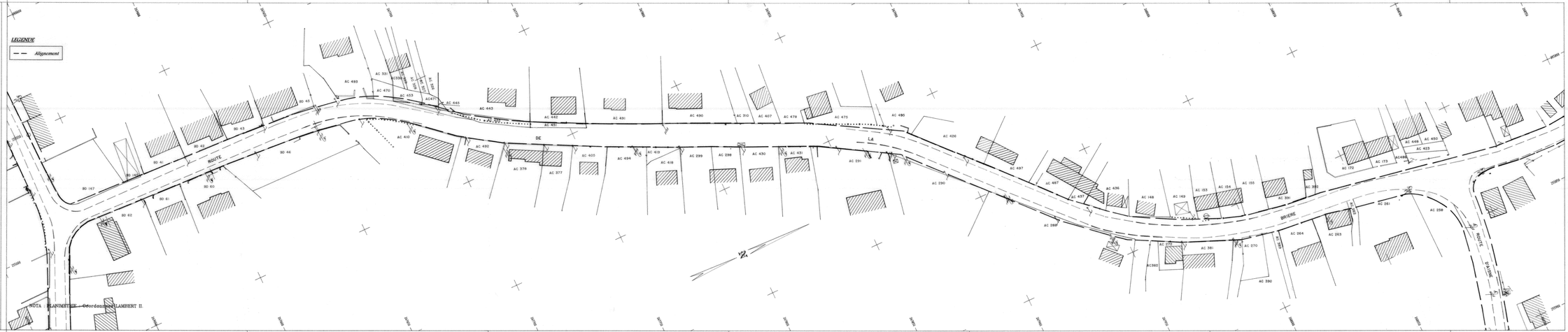

DEPARTEMENT : LOIRE-ATLANTIQUE

COMMUNE : TRIGNAC

ROUTE DU BOUT D'AISNE

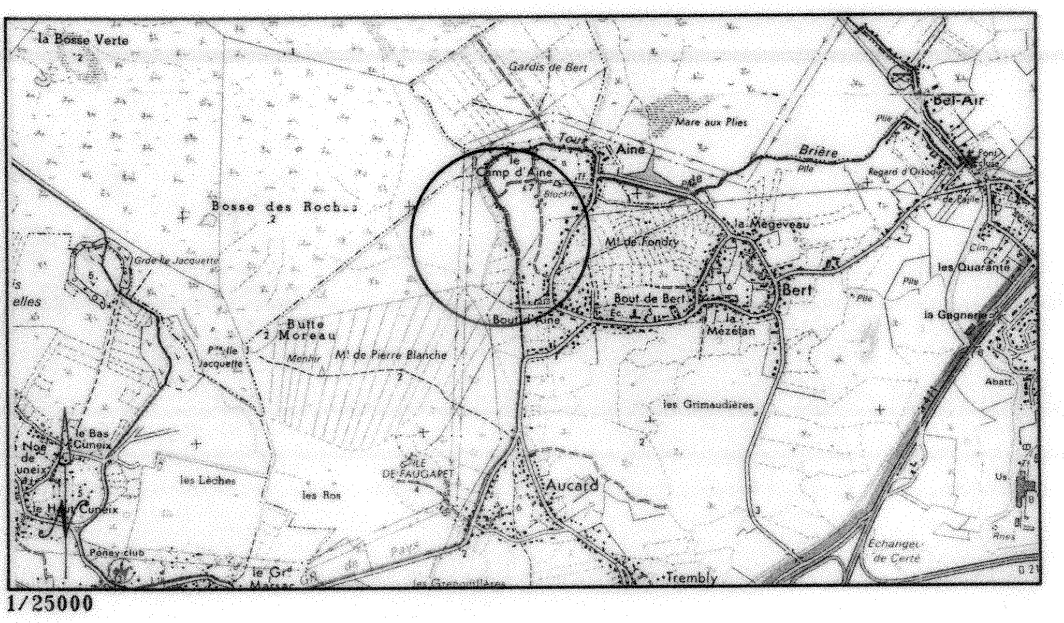
la Bosse Verte
Gardis de Bert
Mare aux Plies
Bel-Air
Tour d'Aine
le Camp d'Aine
Brière
Bosse des Roch…
la Mégeveau
Mt de Fondry
les Quarantes
Bout de Bert
Bert
la Mézelan
la Gagnerie
Butte Moreau
Menhir
Mt de Pierre Blanche
Bout d'Aine
les Grimaudières
Abatt.
le Bas Cuneix
le Haut Cuneix
les Lèches
les Ros
Aucard
Poney club
Échangeur de Certé
Trembly

1/25000

PLAN PLANIMETRIQUE 1/500

Planche 1

ET D'ALIGNEMENT

Ste Civile Professionnelle
B. Couedelo – C. Caudal
Geometres Experts associes
Geometre expert DPLG
Ingenieur ESGT diplome ICH (Paris)

immeuble Aprolis 1
2, rue de l'Etoile du Matin
44600 - SAINT-NAZAIRE
Tel. 40-70-50-55

Dossier : e229a014
en date du 19.5.1994

18

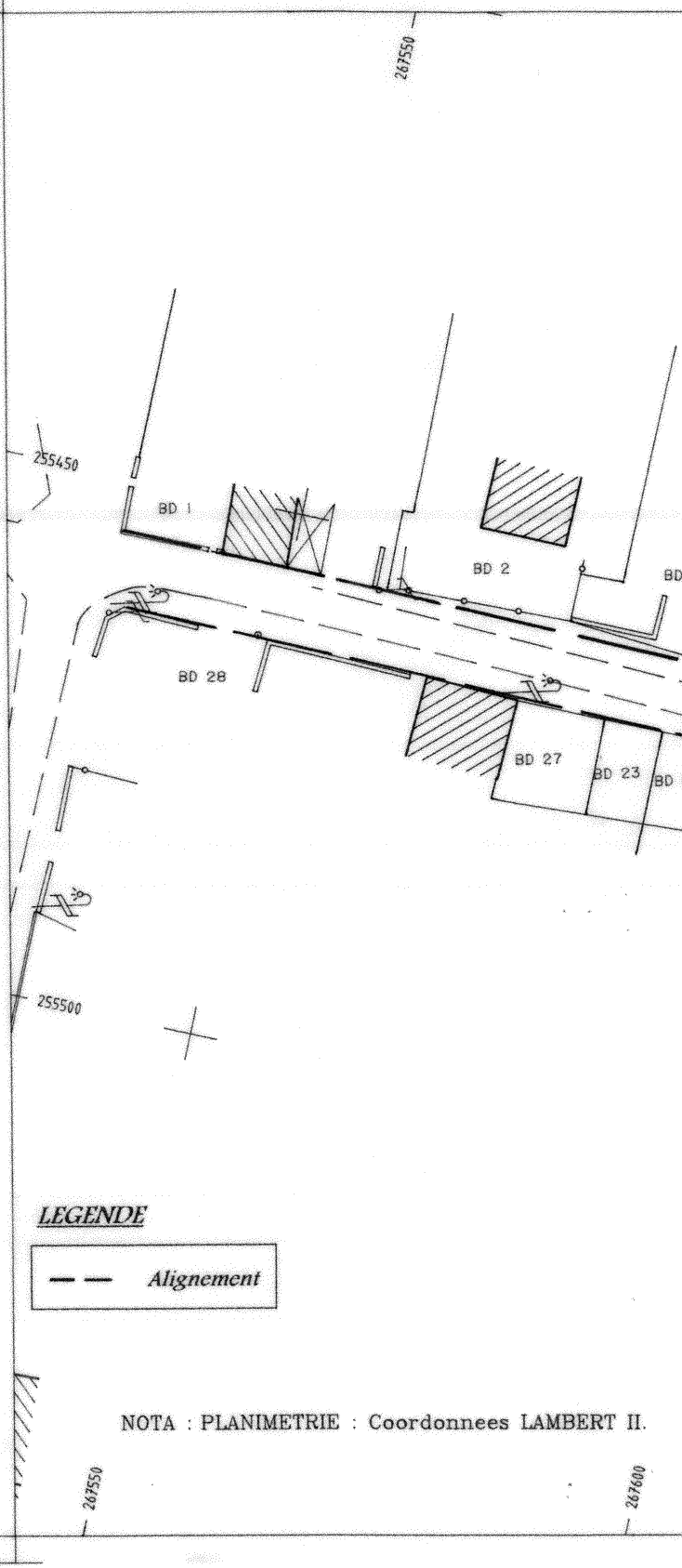
267550
255450
BD 1
BD 2
BD
BD 28
BD 27
BD 23
BD
255500
267550
267600

LEGENDE

— —	*Alignement*

NOTA : PLANIMETRIE : Coordonnees LAMBERT II.

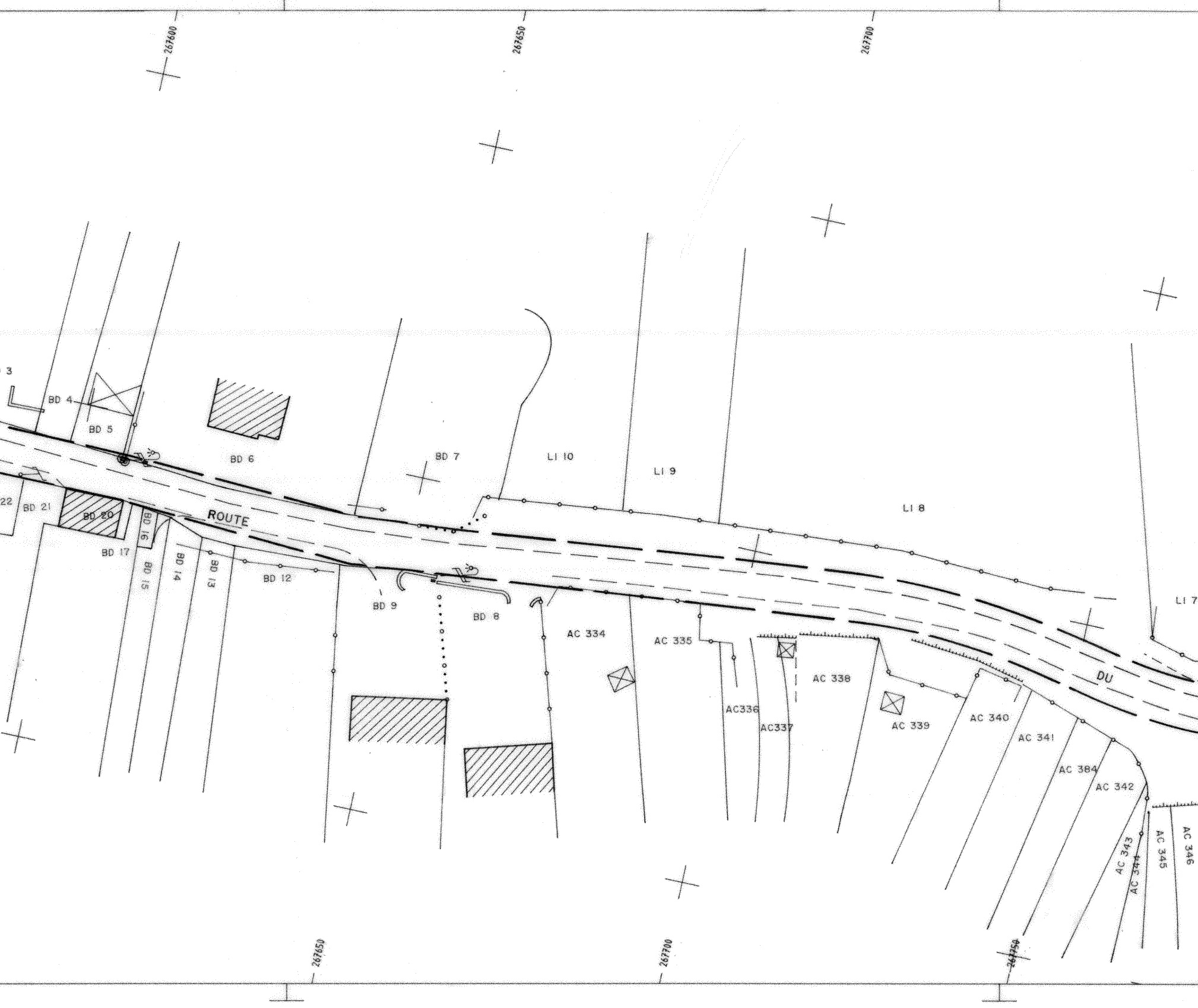
267600
267650
267700
3
BD 4
BD 5
BD 6
BD 7
LI 10
LI 9
LI 8
LI 7
22
BD 21
BD 20
BD 16
BD 17
BD 15
BD 14
BD 13
BD 12
ROUTE
BD 9
BD 8
AC 334
AC 335
AC336
AC337
AC 338
AC 339
AC 340
AC 341
AC 384
AC 342
AC 343
AC 344
AC 345
AC 346
DU
267650
267700
267750

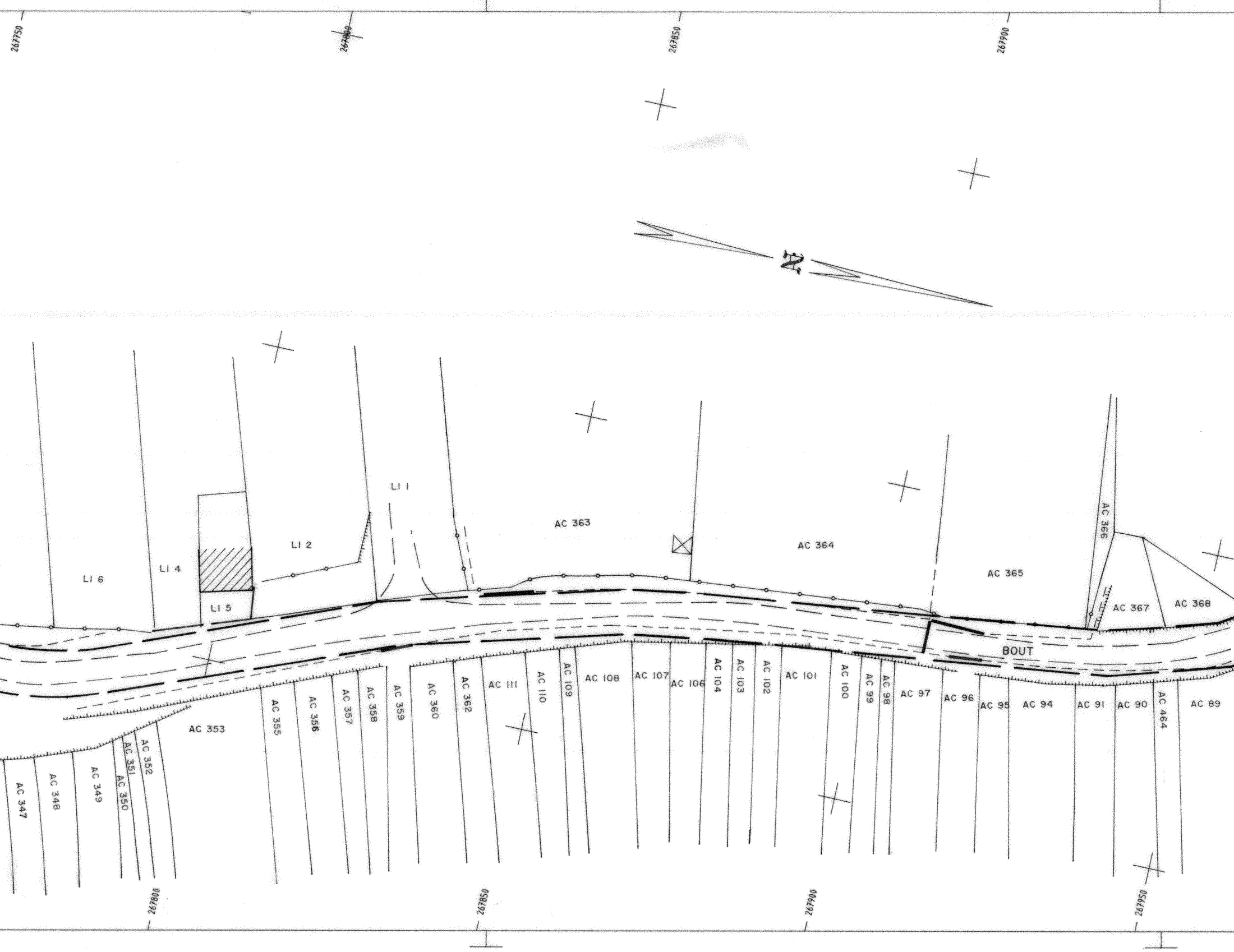
267750
267800
267850
267900
N
LI 1
LI 2
LI 4
LI 5
LI 6
AC 363
AC 364
AC 365
AC 366
AC 367
AC 368
BOUT
AC 353
AC 355
AC 356
AC 357
AC 358
AC 359
AC 360
AC 362
AC 111
AC 110
AC 109
AC 108
AC 107
AC 106
AC 104
AC 103
AC 102
AC 101
AC 100
AC 99
AC 98
AC 97
AC 96
AC 95
AC 94
AC 91
AC 90
AC 464
AC 89
AC 347
AC 348
AC 349
AC 350
AC 351
AC 352
267800
267850
267900
267950

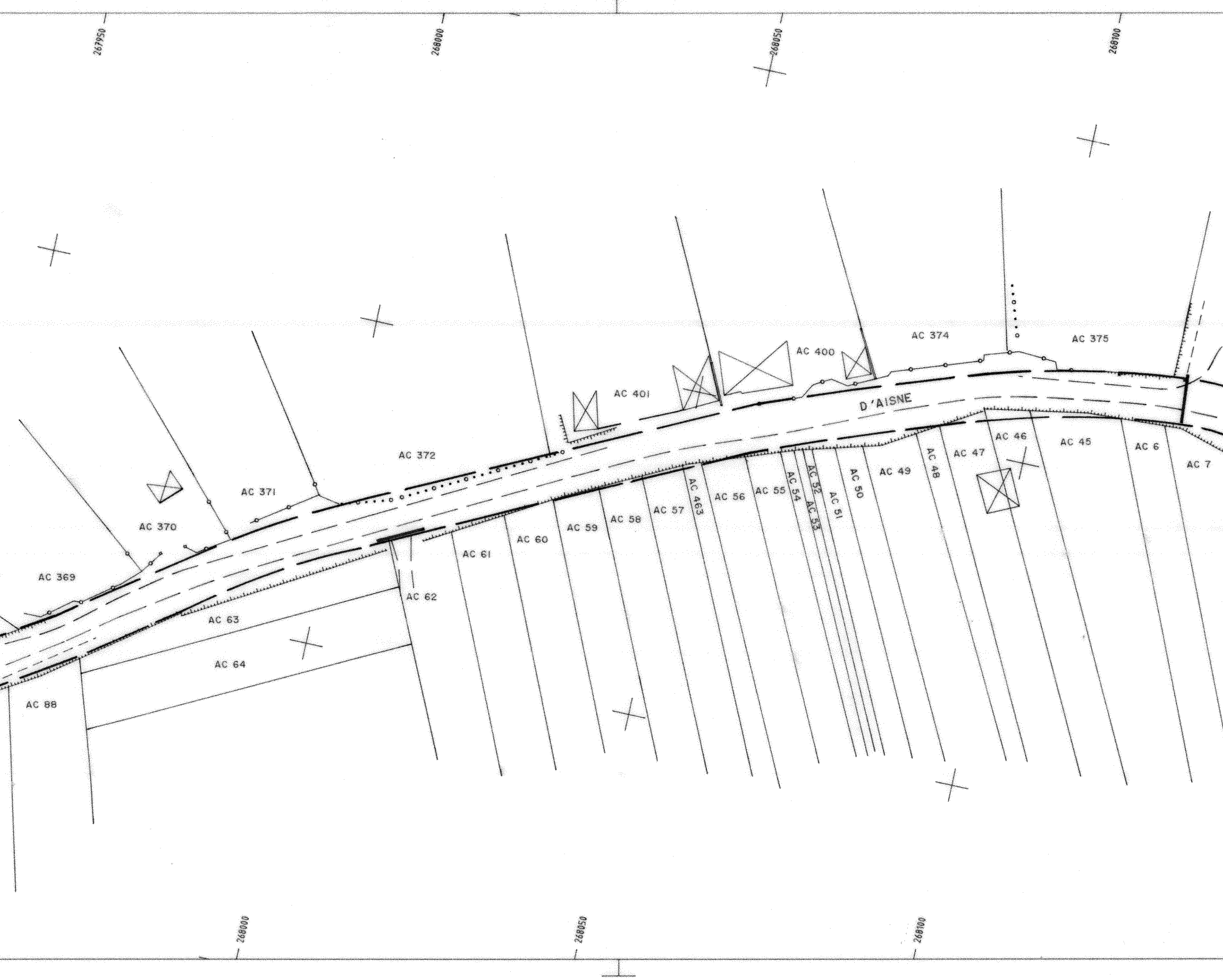
267950
268000
268050
268100
AC 374
AC 375
AC 400
AC 401
D'AISNE
AC 372
AC 371
AC 370
AC 369
AC 46
AC 45
AC 6
AC 7
AC 47
AC 48
AC 49
AC 50
AC 51
AC 52
AC 53
AC 54
AC 55
AC 56
AC 463
AC 57
AC 58
AC 59
AC 60
AC 61
AC 62
AC 63
AC 64
AC 88
268000
268050
268100

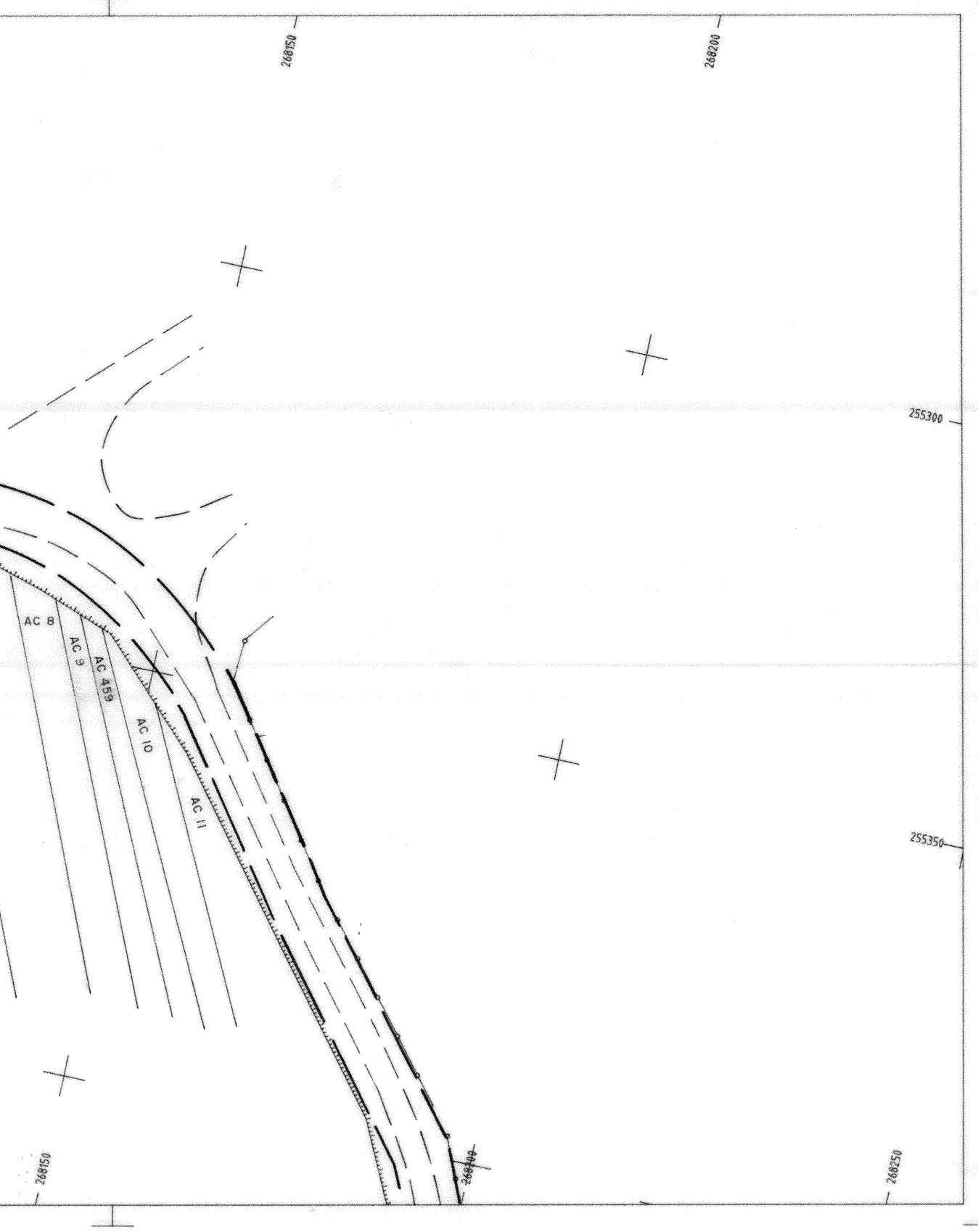
268150
268200
255300
255350
AC 8
AC 9
AC 459
AC 10
AC 11
268150
268200
268250

DEPARTEMENT : LOIRE-ATLANTIQUE

COMMUNE : TRIGNAC

ROUTE DU BOUT D'AISNE

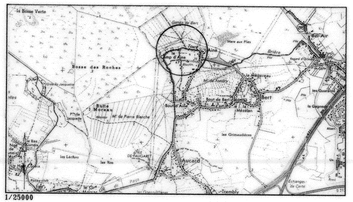

1/25000

PLAN PLANIMETRIQUE 1/500

Planche 2

ET D'ALIGNEMENT

Ste Civile Professionnelle
B. Couedelo – C. Caudal
Geometres Experts associes
Geometre expert DPLG
Ingenieur ESGT diplome ICN (Paris)

Immeuble Agnolis 1
2, rue de l'Etoile du Matin
44600 – SAINT-NAZAIRE
Tel. 40-70-50-55

Dossier : e229a014
en date du 19.5.1994

19

LEGENDE

— — *Alignement*

NOTA : PLANIMETRIE : Coordonnees LAMBERT II.

DEPARTEMENT : LOIRE-ATLANTIQUE

COMMUNE : TRIGNAC

ROUTE DU BOUT D'AISNE
ROUTE DE LA BRIERE
ROUTE DES ORMEAUX

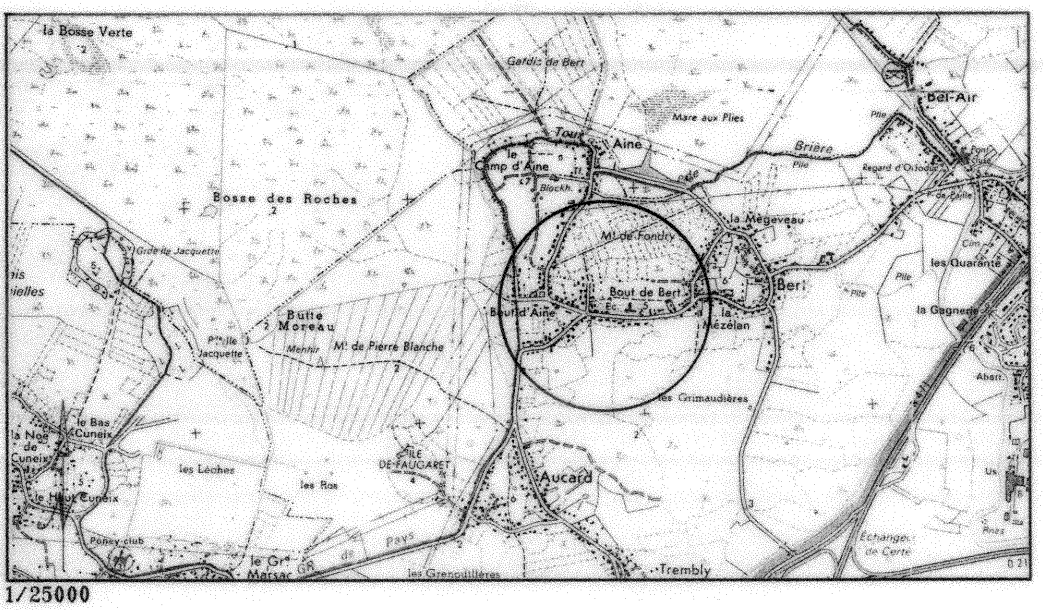
la Bosse Verte
Gardis de Bert
Mare aux Plies
Bel-Air
Tour
Aine
le Camp d'Aine
Blockh.
Brière
Regard d'Oxodu
Bosse des Roches
la Mégeveau
Mt de Fondry
Bout de Bert
Bert
les Quarante
Gde de Jacquette
Butte Moreau
Pile Jacquette
Menhir
Mt de Pierre Blanche
Bout d'Aine
Mézelan
la Gagnerie
les Grimaudières
le Bas Cuneix
la Noe de Cuneix
le Haut Cuneix
les Lèches
les Ros
ILE DE FAUGARET
Aucard
Poney club
le Gd Marsac
les Grenouillères
Trembly
Echangeur de Certé

1/25000

PLAN PLANIMETRIQUE 1/500
ET D'ALIGNEMENT

Ste Civile Professionnelle
B. Couedelo – C. Caudal
Geometres Experts associes
Geometre expert DPLG
Ingenieur ESGT diplome ICH (Paris)

immeuble Aprolis 1
2, rue de l'Etoile du Matin
44600 – SAINT-NAZAIRE
Tel. 40-70-50-55

Dossier : e229a014
en date du 19.5.1994

20

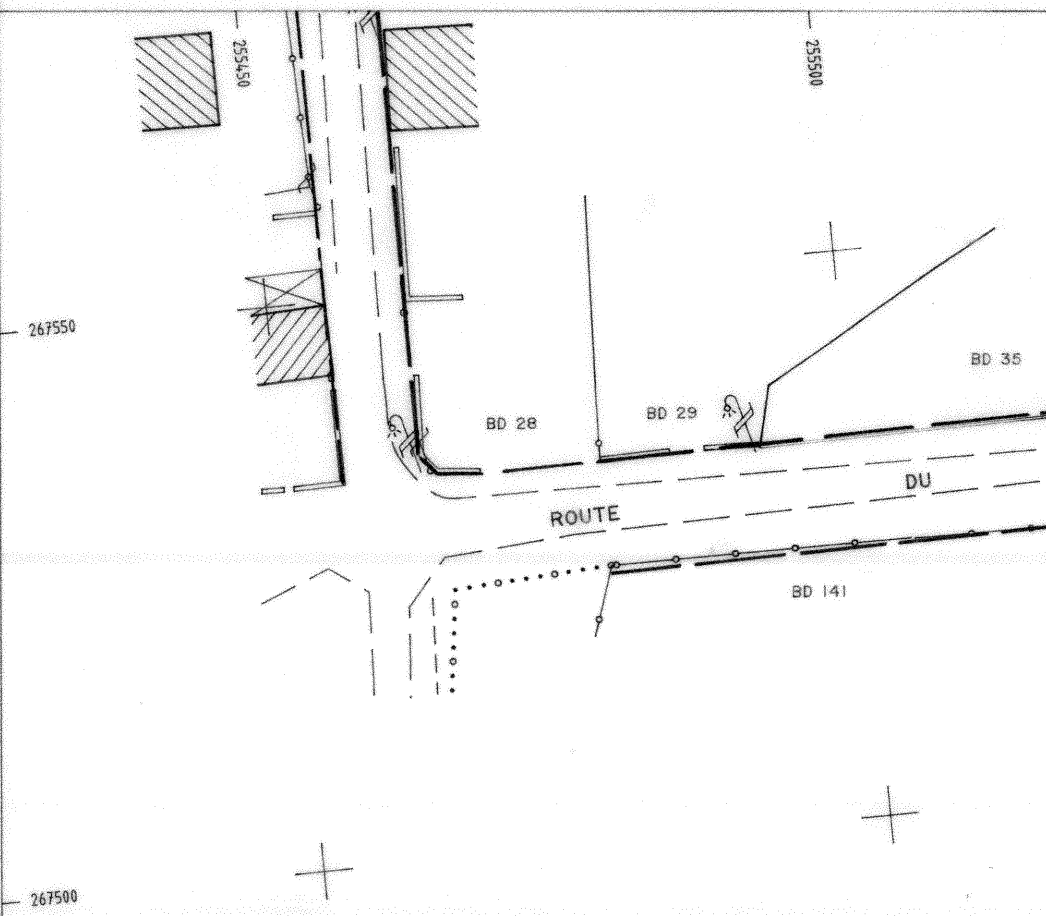
255450
255500
267550
267500
BD 28
BD 29
BD 35
BD 141
ROUTE
DU

267450

LEGENDE

— —	*Alignement*

NOTA : PLANIMETRIE : Coordonnees LAMBERT II.

255450
255500

255550
255600
255650
255700
BD 37
BD 144
BD 146
BD 147
BD 36
BD 62
BD 63
BD 66
BD 67
BD 68
BD 69
BD 70
BD 73
BD 78
BD 135
BD 134
BD 133
BD 132
BD 85
BD 84
BD 83
BD 82
BD 81
BD 80
BD 79
BOUT
D'AISNE
ROUTE
DE
LA
BRIER
ROUTE
255550
255600
255650
255700

255750
255800
255850
IMPASSE
DES
ORMEAUX
N
BD 77
BD 76
RE
BD 92
AD577
AD 378
AD 534
AD 787
AD 786
ROUTE
DE
MARSAC
AD 528
AD 529
AD 721
AD 722
AD 370
AD 369
AD531
AD 530
AD 706
255750
255800
255850

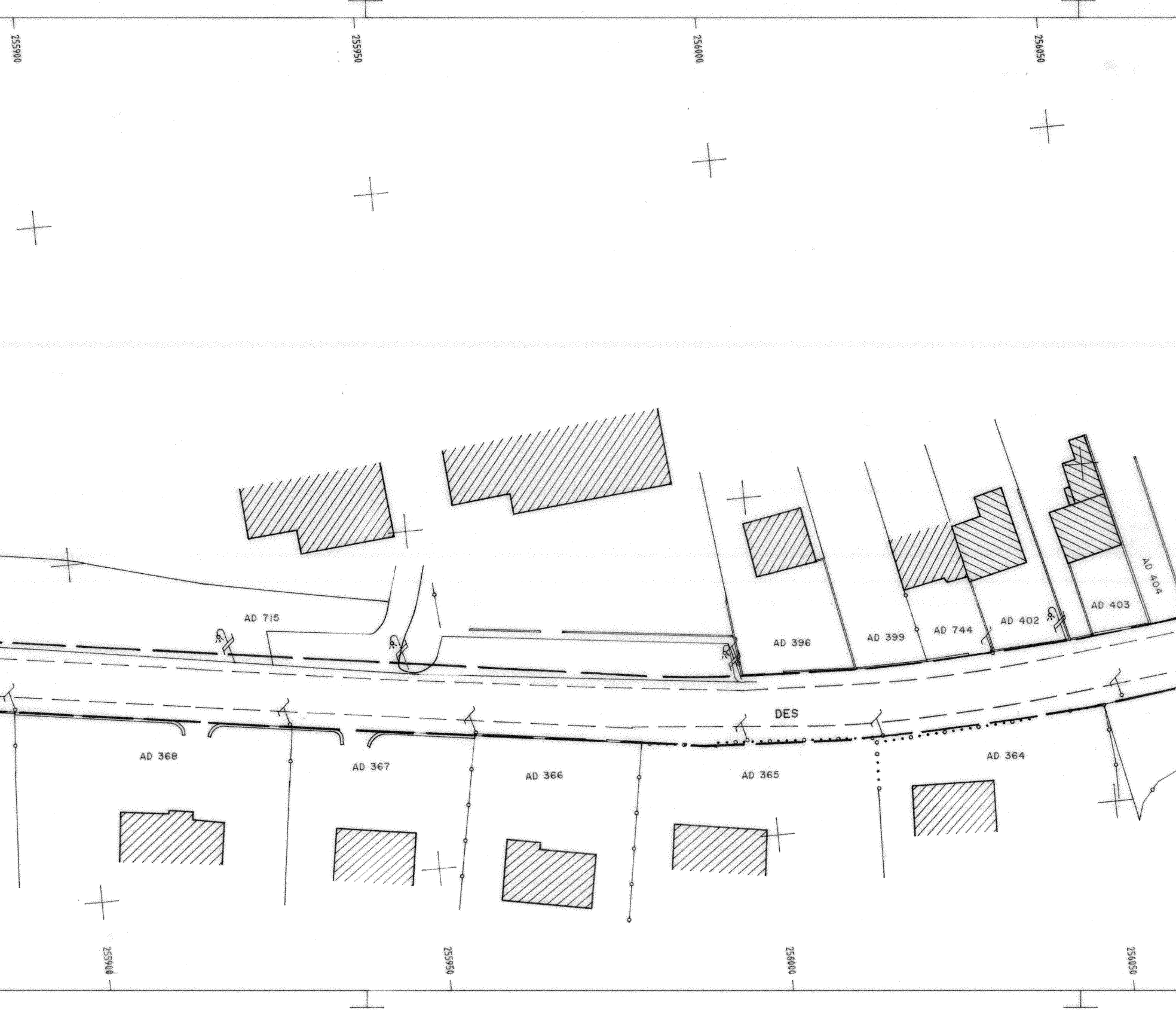
255900
255950
256000
256050
AD 715
AD 396
AD 399
AD 744
AD 402
AD 403
AD 404
DES
AD 368
AD 367
AD 366
AD 365
AD 364
255900
255950
256000
256050

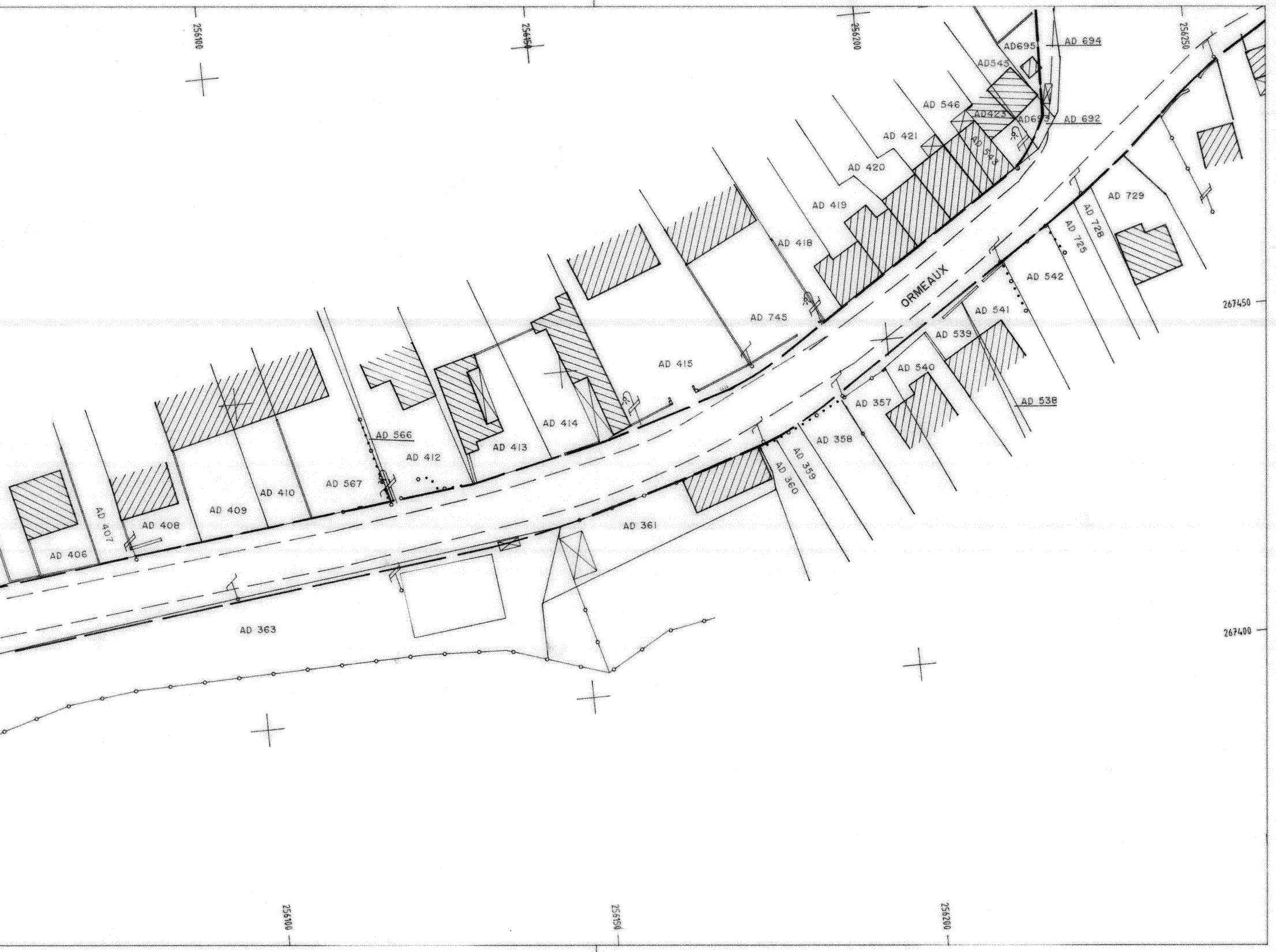
256100
256150
256200
256250
AD695
AD 694
AD545
AD 546
AD423
AD693
AD 692
AD 421
AD 543
AD 420
AD 419
AD 729
AD 418
AD 728
AD 725
AD 542
ORMEAUX
AD 745
AD 541
AD 539
267450
AD 415
AD 540
AD 538
AD 357
AD 414
AD 358
AD 413
AD 359
AD 566
AD 412
AD 360
AD 567
AD 410
AD 409
AD 408
AD 407
AD 406
AD 361
AD 363
267400
256100
256150
256200

DEPARTEMENT : LOIRE-ATLANTIQUE

COMMUNE : TRIGNAC

ROUTE DES ORMEAUX

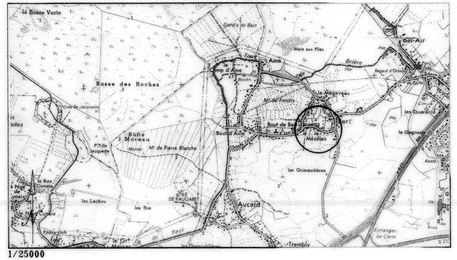

1/25000

PLAN PLANIMETRIQUE 1/500
ET D'ALIGNEMENT

Ste Civile Professionnelle
B. Couedelo - C. Caudal
Geometres Experts associes
Geometre expert DPLG
ingenieur ESGT diplome ICH (Paris)

Immeuble Aprolis 1
2, rue de l'Etoile du Matin
44600 - SAINT-NAZAIRE
Tel. 40-70-50-55

Dossier : e229a014
en date du 19.5.1994

21

LEGENDE

— — *Alignement*

NOTA : PLANIMETRIE : Coordonnees LAMBERT II.

DEPARTEMENT : LOIRE-ATLANTIQUE

COMMUNE : TRIGNAC

RUE DES GRIMAUDIERES

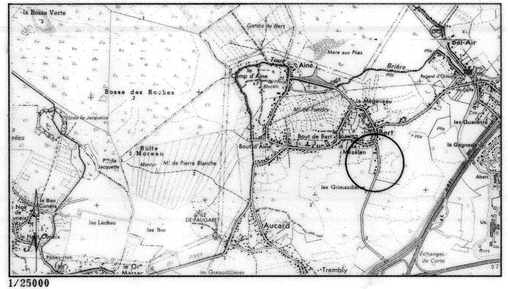

1/25000

PLAN PLANIMETRIQUE 1/500
ET D'ALIGNEMENT

Ste Civile Professionnelle
B. Couedelo – C. Caudal
Geometres Experts associes
Geometre expert DPLG
Ingenieur ESGT diplome ICH (Paris)

immeuble Aprolis 1
2, rue de l'Etoile du Matin
44600 – SAINT-NAZAIRE
Tel. 40-70-50-55

Dossier : e229a014
en date du 19.5.1994

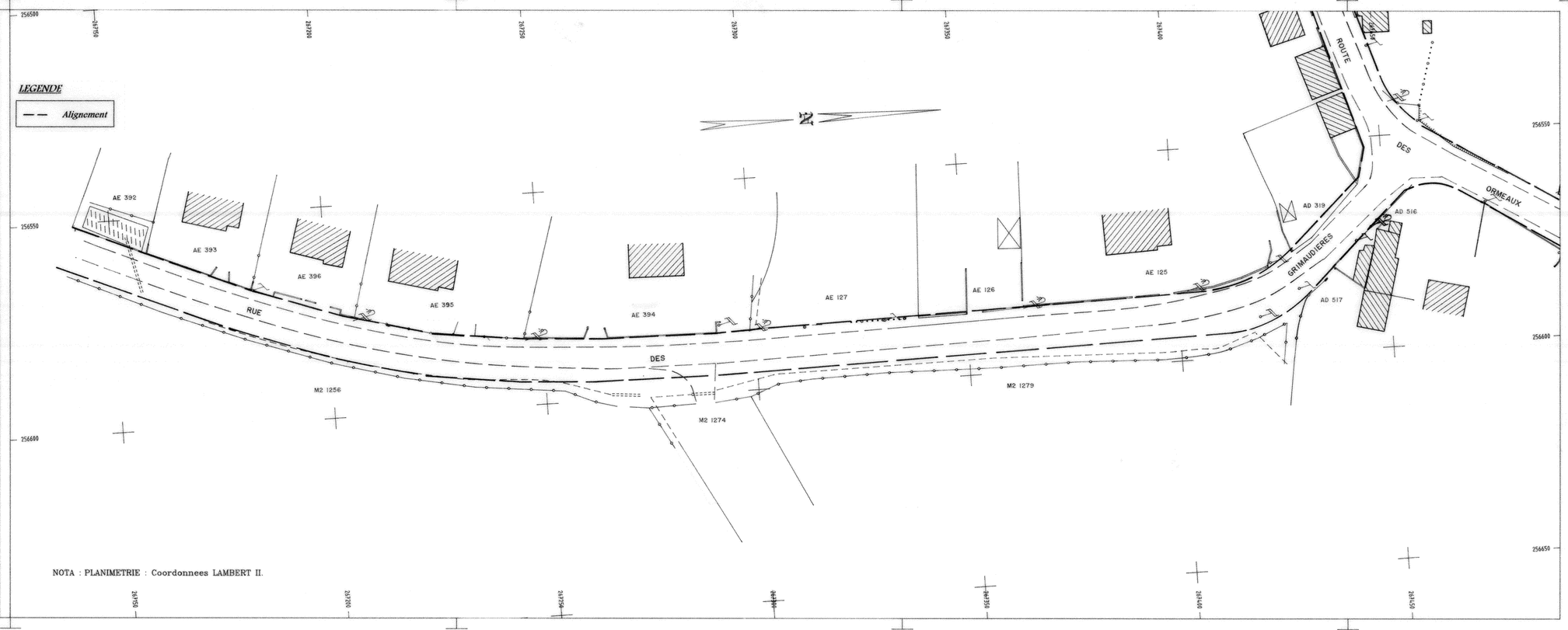

NOTA : PLANIMETRIE : Coordonnees LAMBERT II.

DEPARTEMENT : LOIRE-ATLANTIQUE

COMMUNE : TRIGNAC

RUE DU PIGEON BLANC

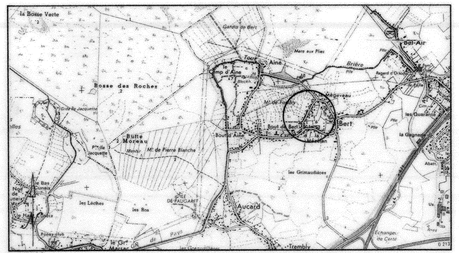

1/25000

PLAN PLANIMETRIQUE 1/500
ET D'ALIGNEMENT

Ste Civile Professionnelle
B. Couedelo – C. Caudal
Geometres Experts associes
Geometre expert DPLG
Ingenieur ESGT diplome ICH (Paris)

immeuble Aprolis 1
2, rue de l'Etoile du Matin
44600 – SAINT-NAZAIRE
Tel. 40-70-59-55

Dossier : e229a014
en date du 19.5.1994

25

LEGENDE

Alignement

LEGENDE

Alignement

NOTA : PLANIMETRIE : Coordonnées LAMBERT II

RUE DU PIGEON BLANC

ROUTE DES ORMEAUX

ROUTE D'AISNE

DEPARTEMENT : LOIRE-ATLANTIQUE

COMMUNE : TRIGNAC

ROUTE D'AISNE

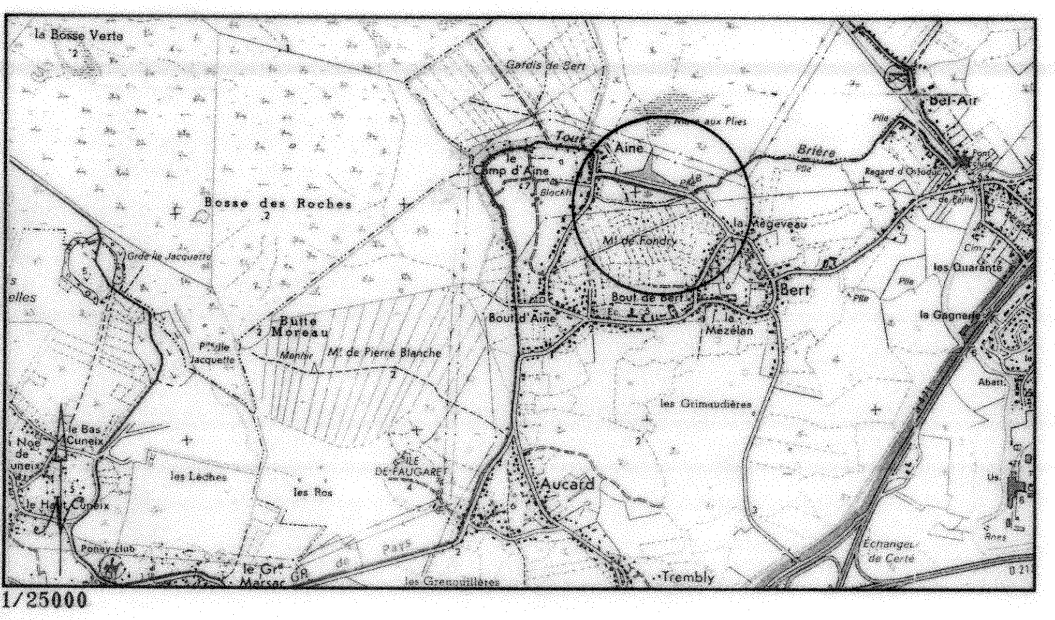
la Bosse Verte
Gardis de Bert
Bel-Air
Tour
Aine
le Camp d'Aine
Brière
Bosse des Roches
la Mégeveau
Mt de Fondry
Bout de Bert
Bert
les Quarante
Bout d'Aine
Butte Moreau
Menhir
Mt de Pierre Blanche
la Gagnerie
les Grimaudières
le Bas Cuneix
le Haut Cuneix
les Leches
les Ros
Aucard
Poney-club
le Gd Marsac
les Grenouillères
Trembly
Echangeur de Certé

1/25000

PLAN PLANIMETRIQUE 1/500
ET D'ALIGNEMENT

Ste Civile Professionnelle
B. Couedelo – C. Caudal
Geometres Experts associes
Geometre expert DPLG
Ingenieur ESGT diplome ICH (Paris)

immeuble Aprolis 1
2, rue de l'Etoile du Matin
44600 - SAINT-NAZAIRE
Tel. 40-70-50-55

Dossier : e229a014
en date du 19.5.1994

24

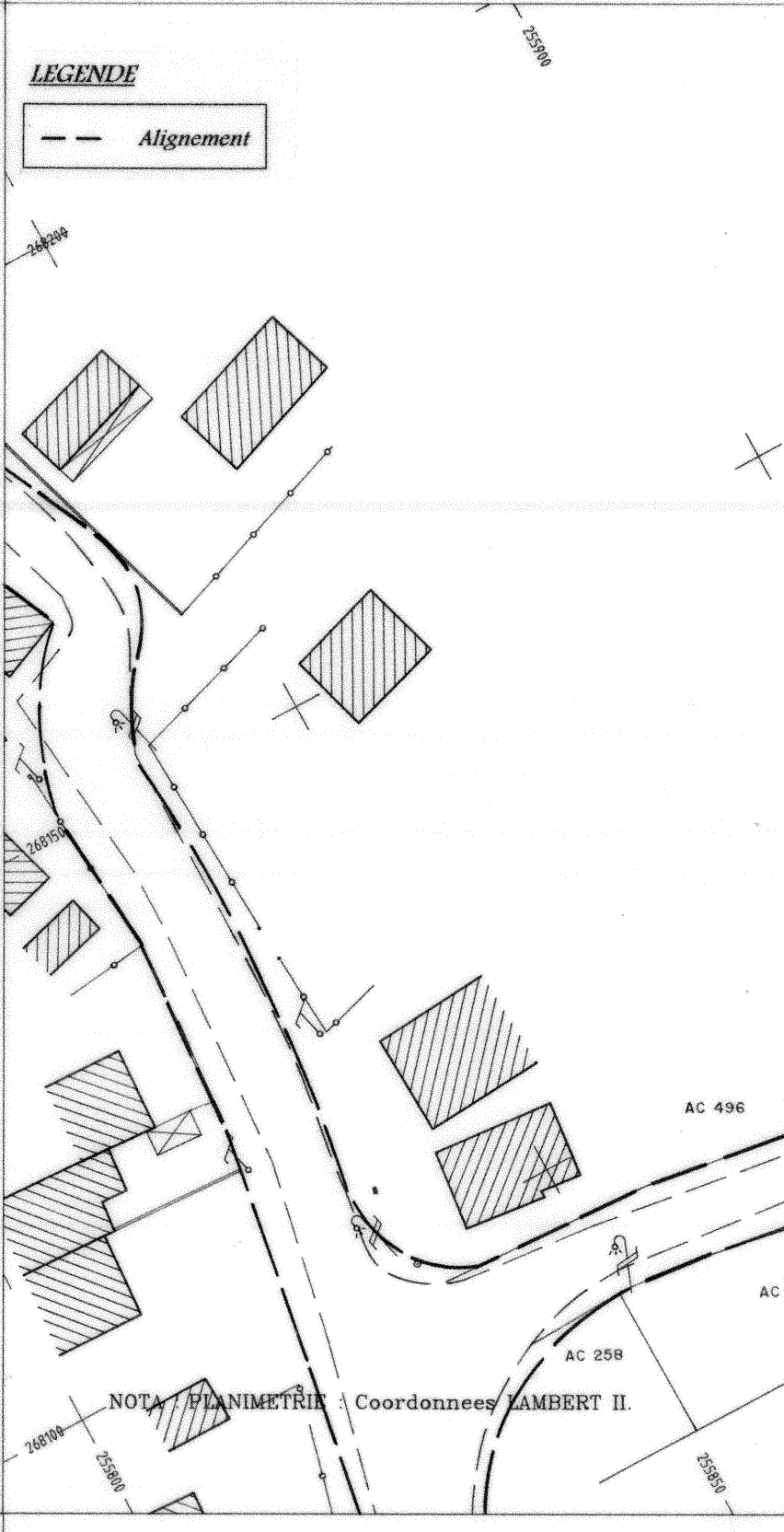
LEGENDE
— — Alignement
255900
268200
268150
268100
255800
255850
AC 496
AC 258
AC

NOTA : PLANIMETRIE : Coordonnees LAMBERT II.

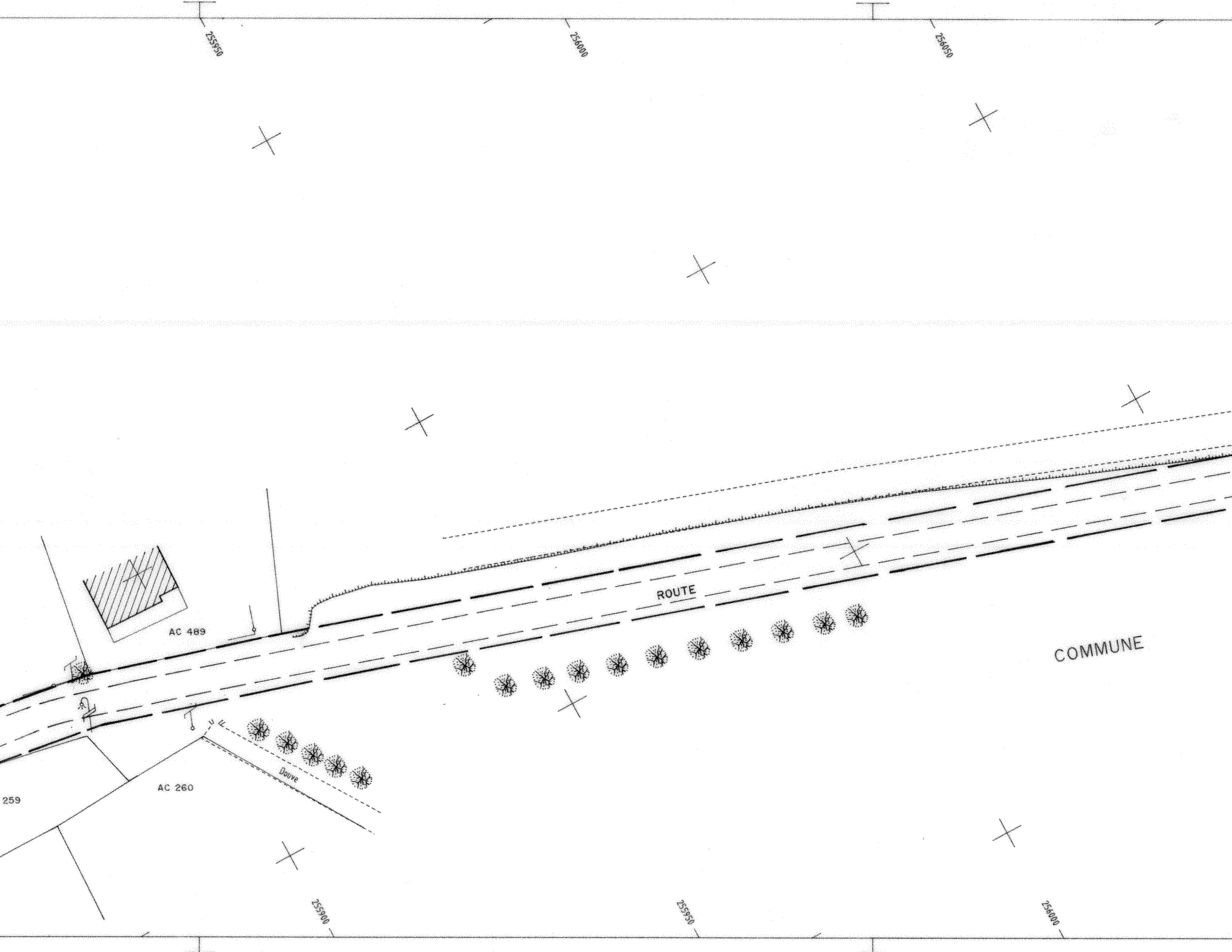
255950
256000
256050
ROUTE
COMMUNE
AC 489
AC 260
259
Douve
255900
255950
256000

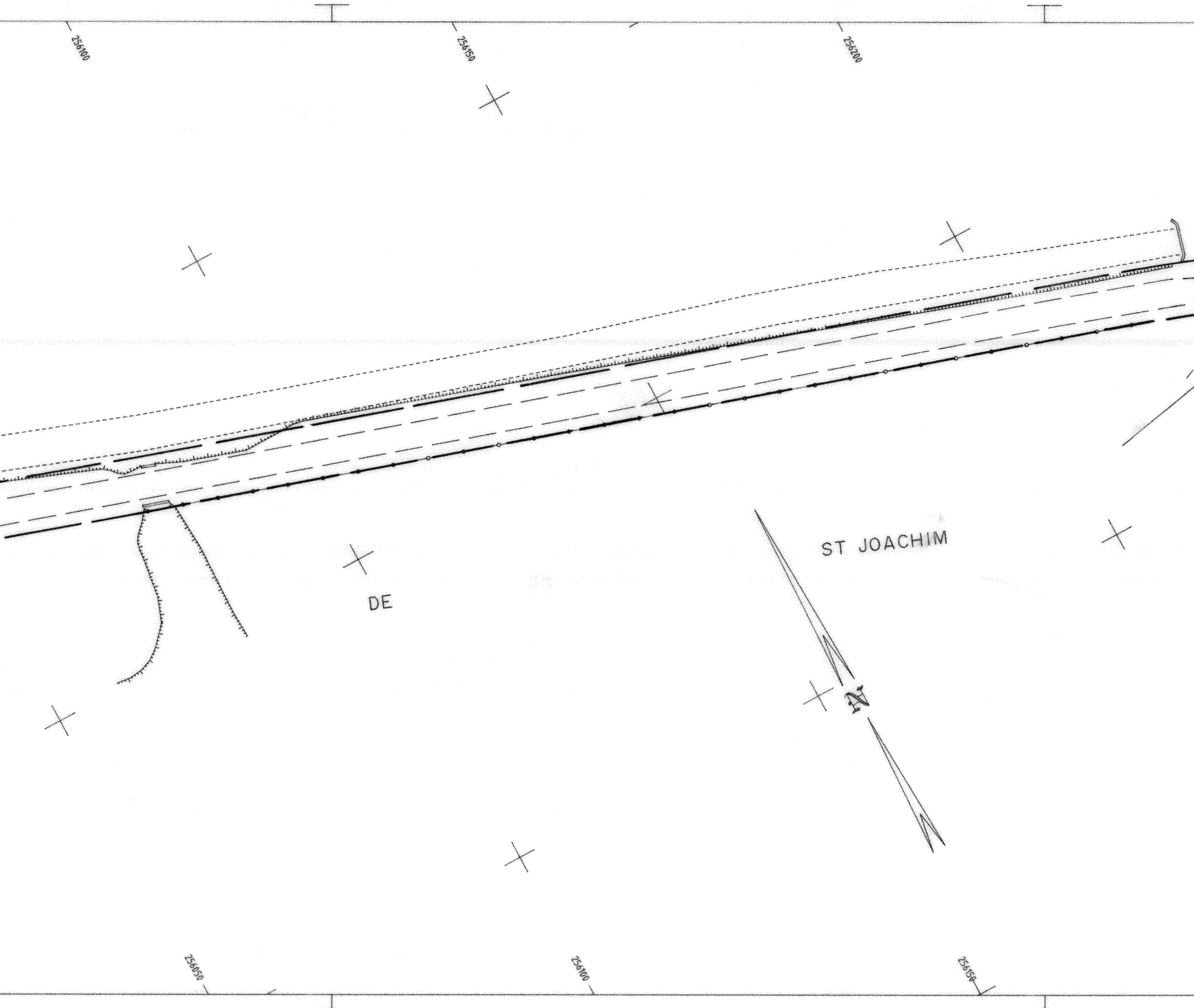
256100
256150
256200
ST JOACHIM
DE
N
256050
256100
256150

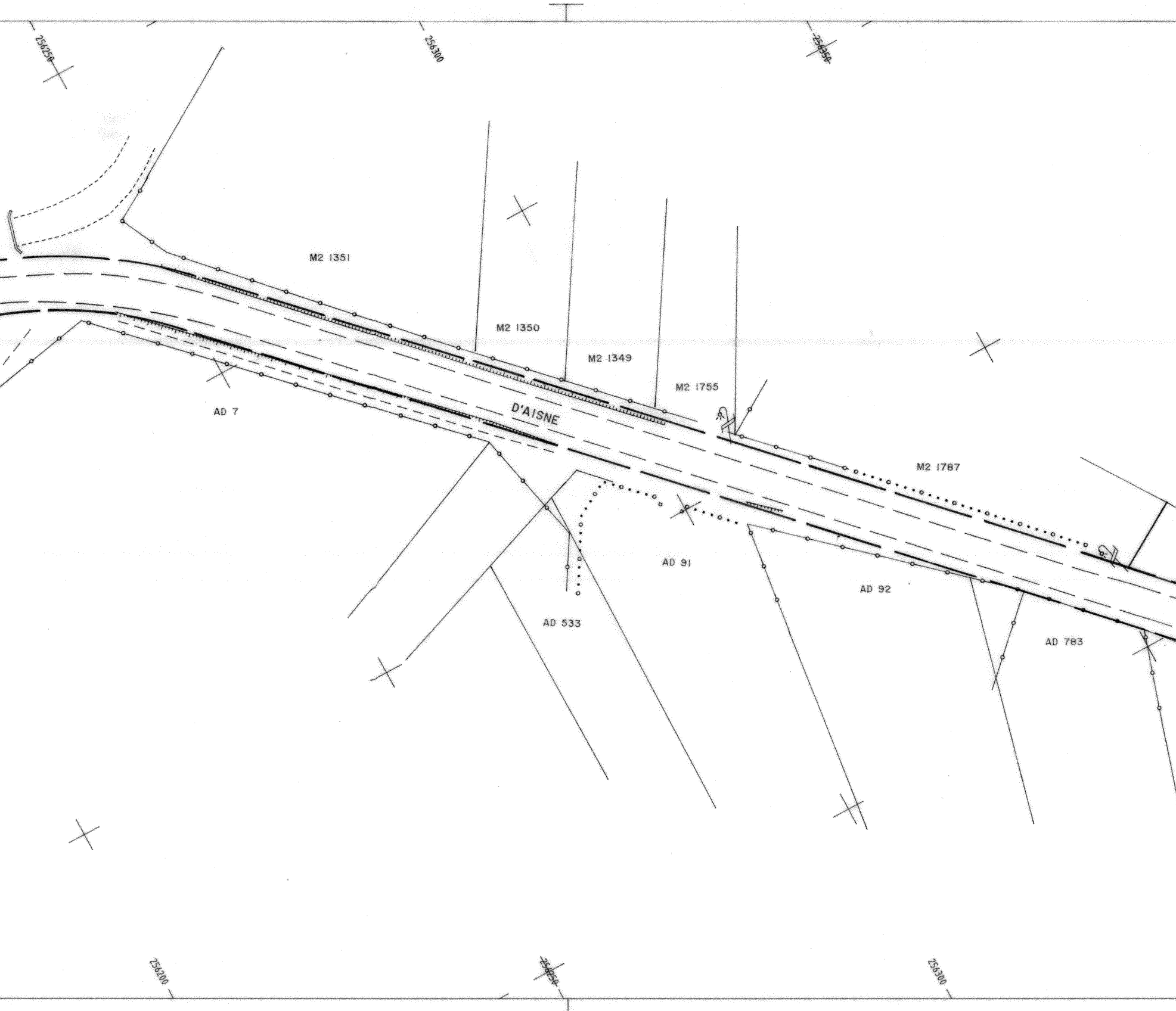
256250
256300
256350
M2 1351
M2 1350
M2 1349
M2 1755
M2 1787
AD 7
D'AISNE
AD 91
AD 92
AD 533
AD 783
256200
256250
256300

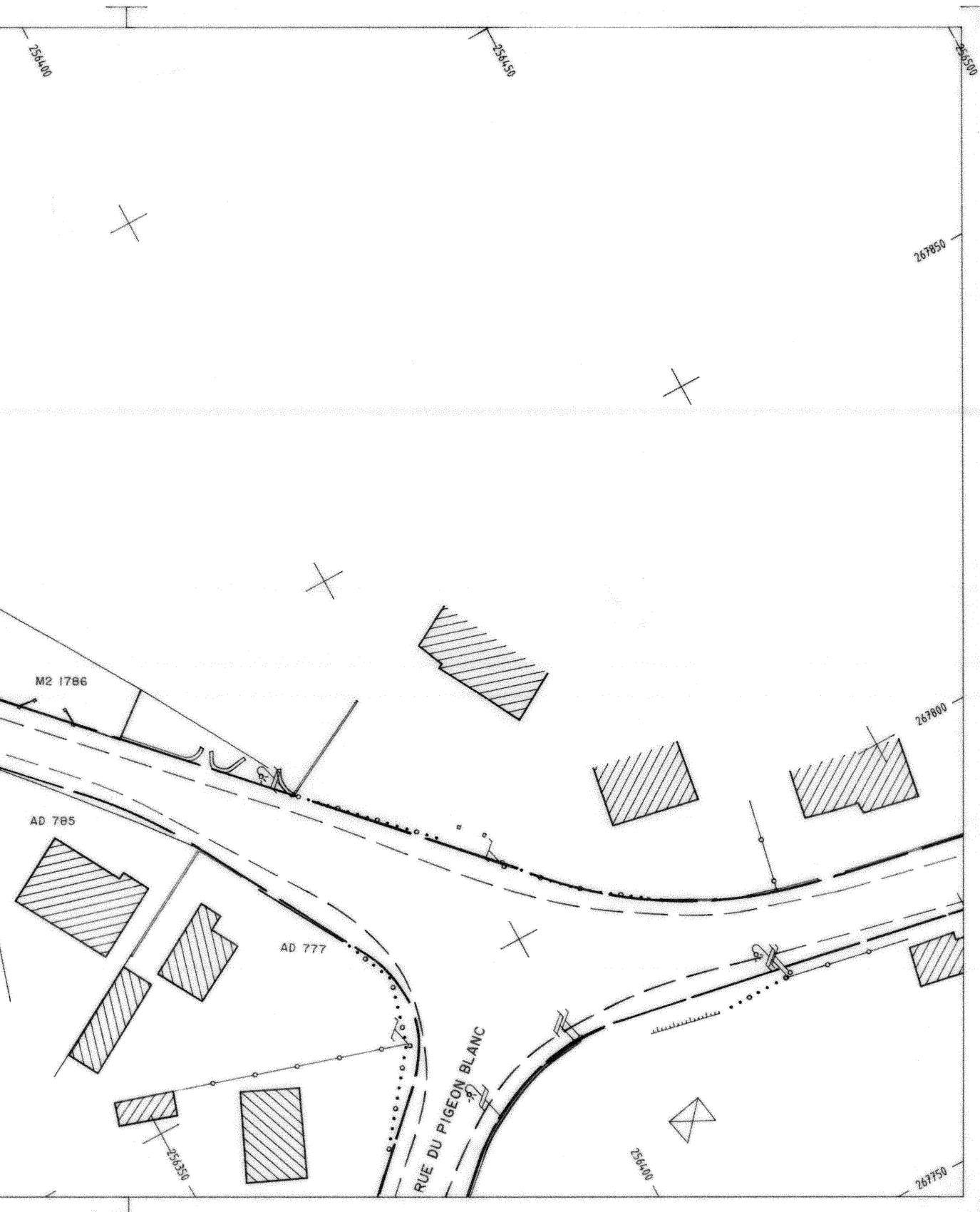
256400
256450
256500
267850
267800
M2 1786
AD 785
AD 777
RUE DU PIGEON BLANC
256350
256400
267750

DEPARTEMENT : LOIRE-ATLANTIQUE

COMMUNE : TRIGNAC

ROUTE D'AISNE

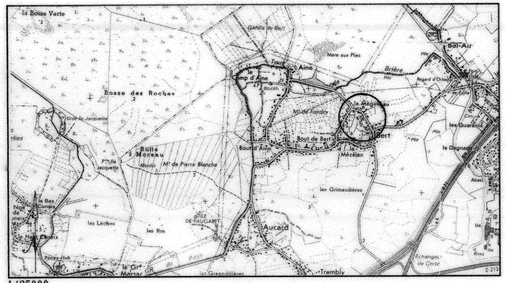

1/25000

PLAN PLANIMETRIQUE 1/500
ET D'ALIGNEMENT

Ste Civile Professionnelle
B. Couedelo – C. Caudal
Geometres Experts associes
Geometre expert DPLG
Ingenieur ESGT diplome ICH (Paris)

Immeuble Aprolis 1
2, rue de l'Etoile du Matin
44600 - SAINT-NAZAIRE
Tel. 40-70-50-55

Dossier : e229a014
en date du 19.5.1994

25

LEGENDE

Alignement

NOTA : PLANIMETRIE : Coordonnees LAMBERT II

DEPARTEMENT : LOIRE-ATLANTIQUE

COMMUNE : TRIGNAC

ROUTE DE BERT

1/25000

PLAN PLANIMETRIQUE 1/500
ET D'ALIGNEMENT

Ste Civile Professionnelle
B. Courdelo - C. Caudal
Géomètres Experts associés
Inscrite à l'Ordre
Agences CAP atlantic
Immeuble Agrolia 1
Rue de la Rivière - Bp Patio
44450 - SAINT-HILAIRE
Tel. 40-76-56-55

Dossier : e009s014
en date du 20.5.1994

26

LEGENDE

--- Alignement

DEPARTEMENT : LOIRE-ATLANTIQUE

COMMUNE : TRIGNAC

CANAL DE TRIGNAC

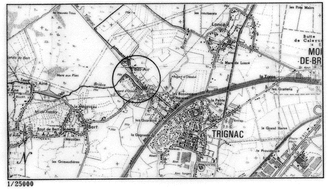

1/25000

PLAN PLANIMETRIQUE 1/500
ET D'ALIGNEMENT

Ste Civile Professionnelle
B. Couedelo – C. Caudal
Geometres Experts associes
Geometre expert DPLG
Ingenieur ESGT diplome ICH (Paris)

Immeuble Agnelis 1
2, rue de l'Etoile du Matin
44600 – SAINT-NAZAIRE
Tel. 40-70-56-55

Dossier : e229a014
en date du 20.5.1994

27

LEGENDE

Alignement

NOTA : PLANIMETRIE : Coordonnees LAMBERT II.

DEPARTEMENT : LOIRE-ATLANTIQUE

COMMUNE : TRIGNAC

PONT DE PAILLE
RUE Adrien BERSELLI
RUE Marcel CACHIN

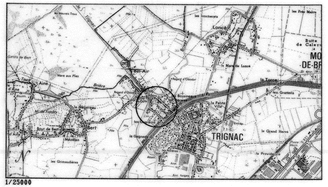

1/25000

PLAN PLANIMETRIQUE 1/500
ET D'ALIGNEMENT

Ste Civile Professionnelle
B. Coudedes - C. Caudal
Geometres Experts associes
Geometre expert DPLG
Ingenieur ESGT diplome ICH (Paris)

Immeuble Agralia 1
7, rue de l'Etoile du Matin
44860 - PAIMBOEUF
Tel. 40-76-09-55

Dossier : e229a014
en date du 20.5.1994

28

LEGENDE

— — *Alignement*

NOTA : PLANIMETRIE : Coordonnees LAMBERT II.

RUE PONT DE PAILLE BRIVET

RUE MARCEL CACHIN

RUE ADRIEN BERSELLI

BOULEVARD LEON BLUM ROUTE NATIONALE N°771

CIMETIERE

DEPARTEMENT : LOIRE-ATLANTIQUE

COMMUNE : TRIGNAC

RUE DU BRIVET

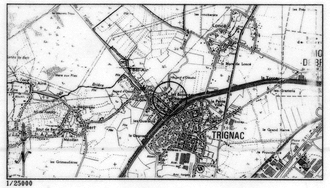

1/25000

PLAN PLANIMETRIQUE 1/500
ET D'ALIGNEMENT

Ste Civile Professionnelle
B. Couedelo – C. Caudal
Geometres Experts associes
Geometre expert DPLG
Ingenieur ESGT diplome ISH (Paris)

Immeuble Apollo 1
2, rue de l'Etoile du Matin
44600 - SAINT-NAZAIRE
Tel. 40-70-55-55

Dossier : e229a014
en date du 6.1.1995

29

LEGENDE

— — *Alignement*

NOTA : PLANIMETRIE : Coordonnees LAMBERT II

RUE DU BRIVET

RUE JULES AUFFRET

ROUTE NATIONALE N° 771

DEPARTEMENT : LOIRE-ATLANTIQUE

COMMUNE : TRIGNAC

ROUTE DE LONCE

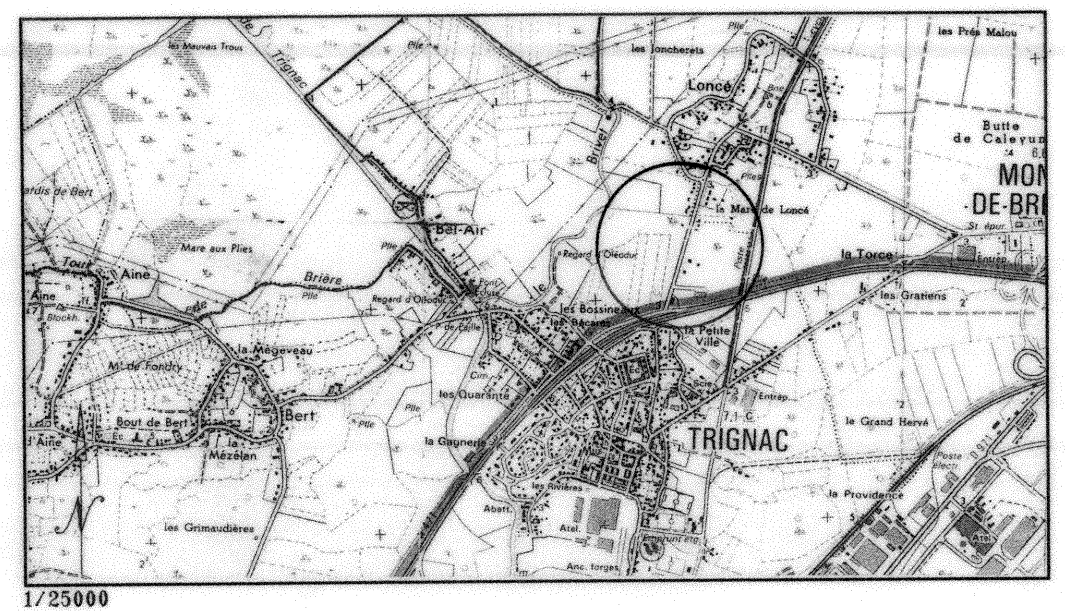
les Mauvais Trous
Trignac
les Joncherets
Loncé
les Prés Malou
Butte de Caleyun
MON-DE-BR
Bel-Air
la Mare de Loncé
la Torce
Mare aux Plies
Brière
Aine
la Mégeveau
les Bossinettes
la Petite Ville
les Gratiens
M de Fondry
Bert
Bout de Bert
Mézélan
les Quarante
la Gagnerie
TRIGNAC
le Grand Hervé
la Providence
les Grimaudières
Anc. forges
N

1/25000

PLAN PLANIMETRIQUE 1/500
ET D'ALIGNEMENT

Ste Civile Professionnelle
B. Couedelo – C. Caudal
Geometres Experts associes
Geometre expert DPLG
Ingenieur ESGT diplome ICH (Paris)

immeuble Aprolis 1
2, rue de l'Etoile du Matin
44600 - SAINT-NAZAIRE
Tel. 40-70-50-55

Dossier : e229a014
en date du 20.5.1994

30

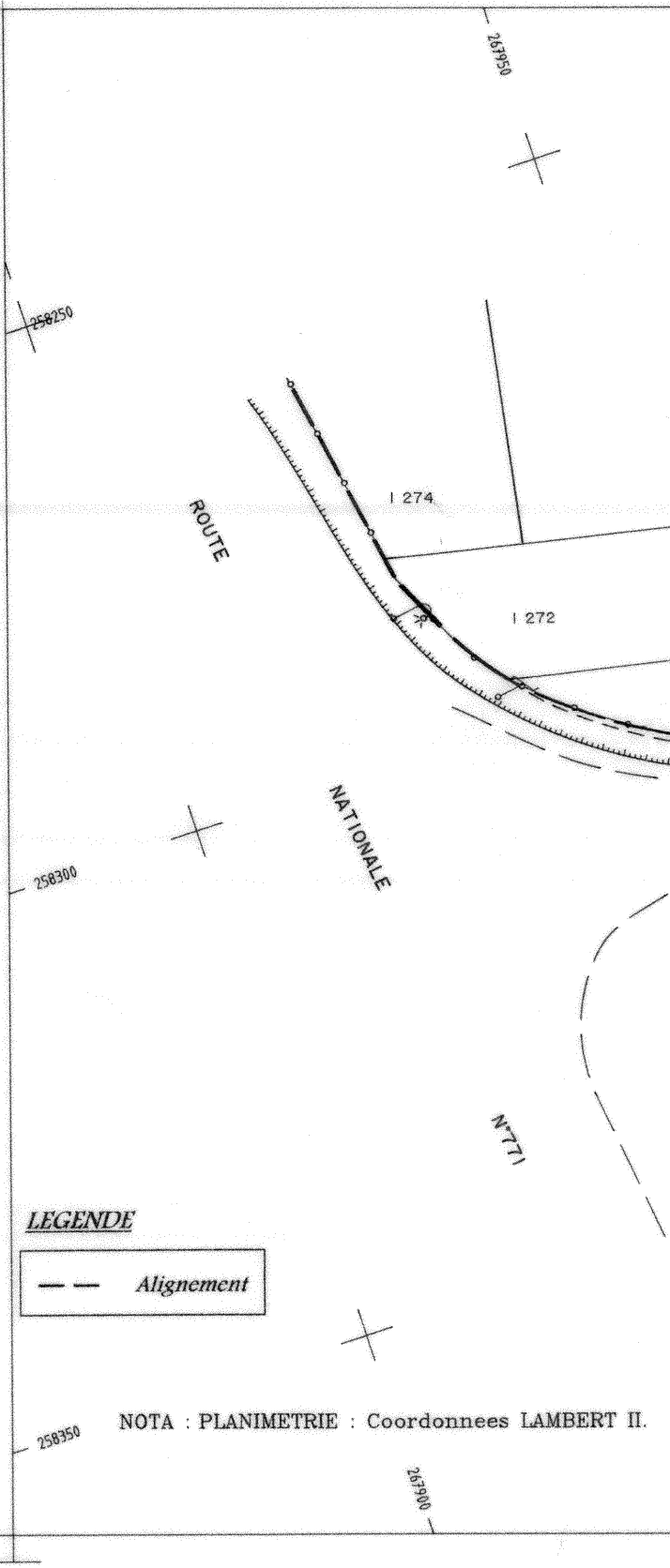
267950
258250
I 274
I 272
ROUTE
NATIONALE
N°771
258300
258350
267900

LEGENDE

— —	*Alignement*

NOTA : PLANIMETRIE : Coordonnees LAMBERT II.

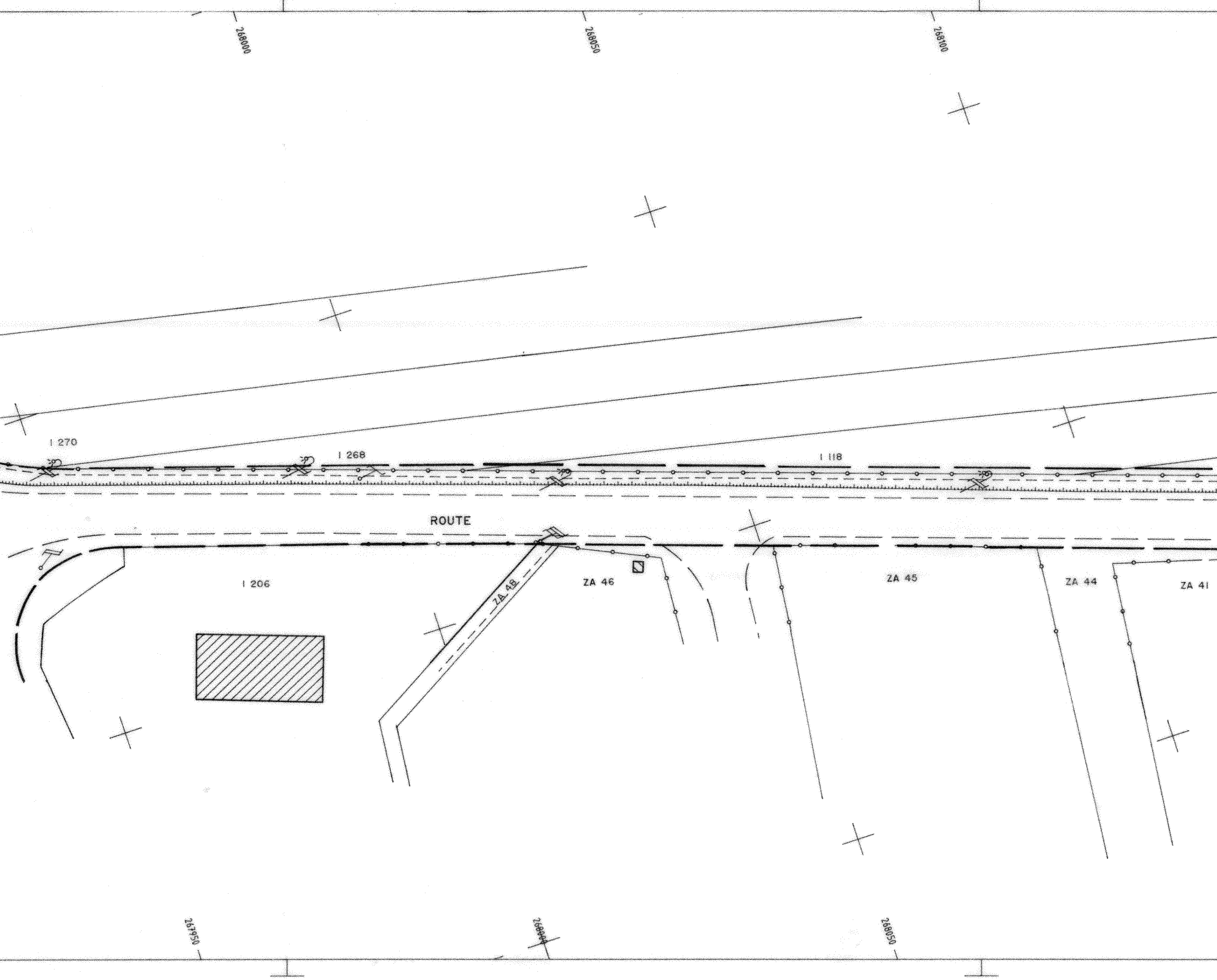
268000
268050
268100
I 270
I 268
I 118
ROUTE
I 206
ZA 48
ZA 46
ZA 45
ZA 44
ZA 41
267950
268000
268050

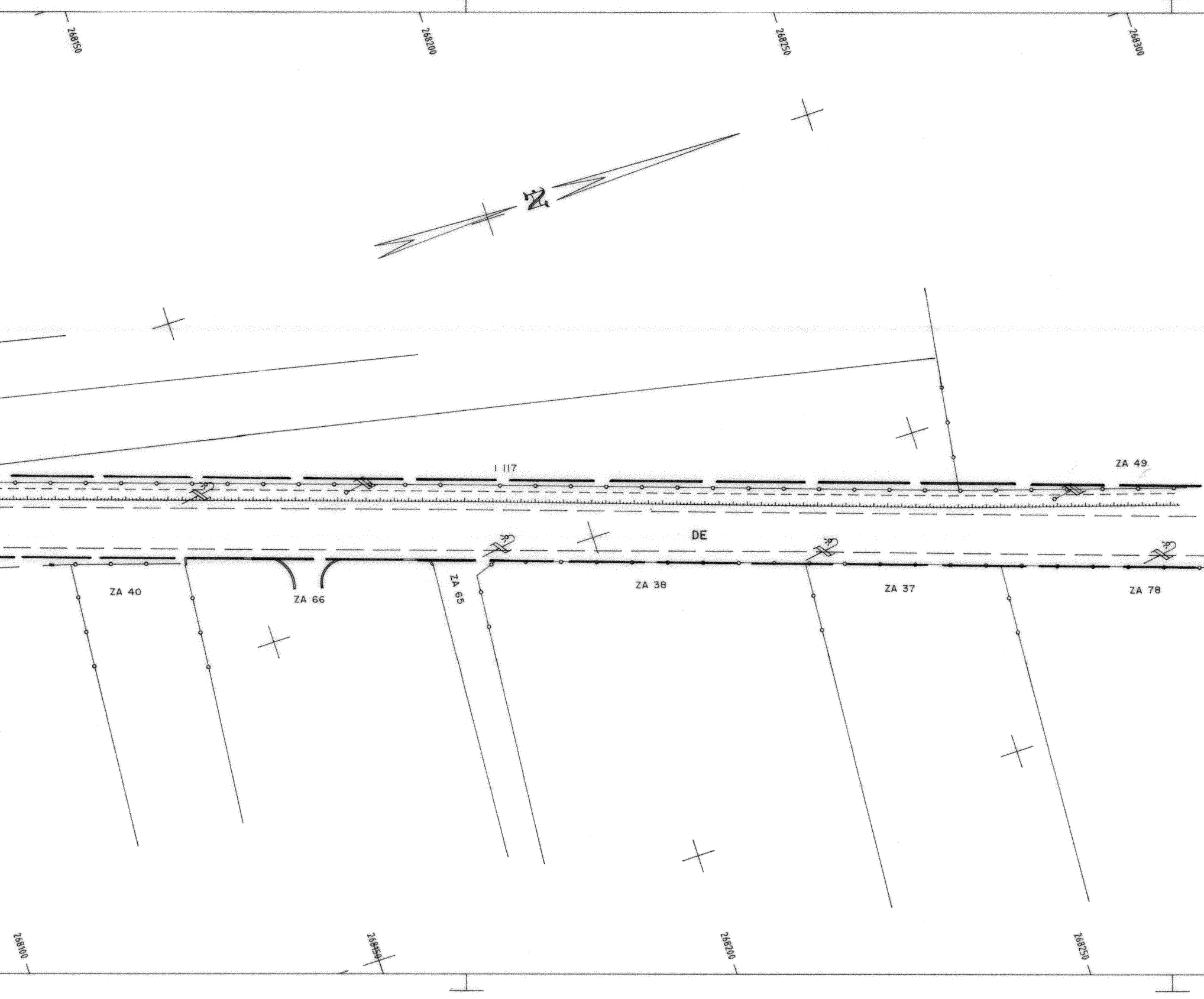
268150
268200
268250
268300
I 117
ZA 49
DE
ZA 40
ZA 66
ZA 65
ZA 38
ZA 37
ZA 78
268100
268150
268200
268250

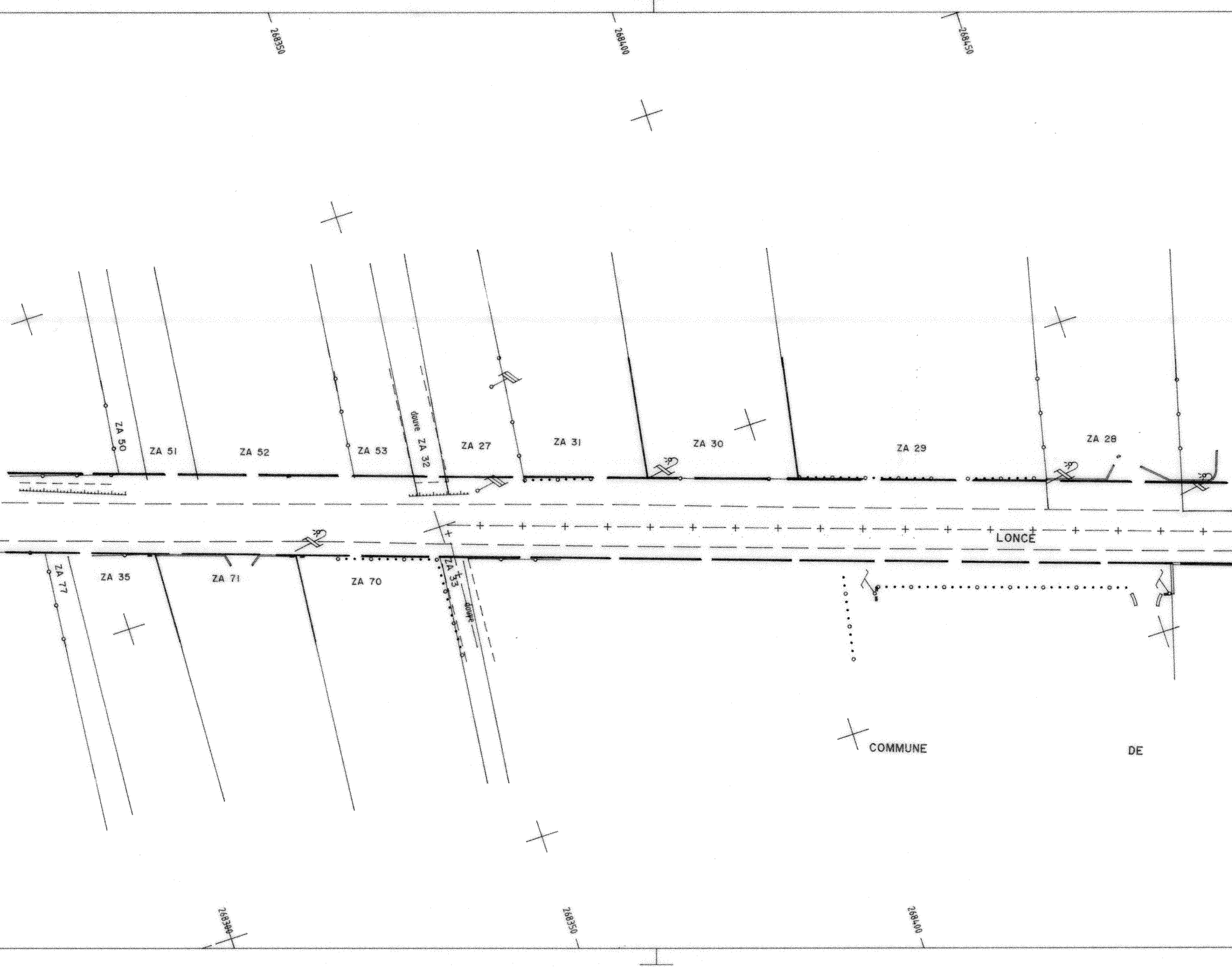
268350
268400
268450
ZA 50
ZA 51
ZA 52
ZA 53
douve
ZA 32
ZA 27
ZA 31
ZA 30
ZA 29
ZA 28
LONCE
ZA 77
ZA 35
ZA 71
ZA 70
ZA 33
douve
COMMUNE
DE
268300
268350
268400

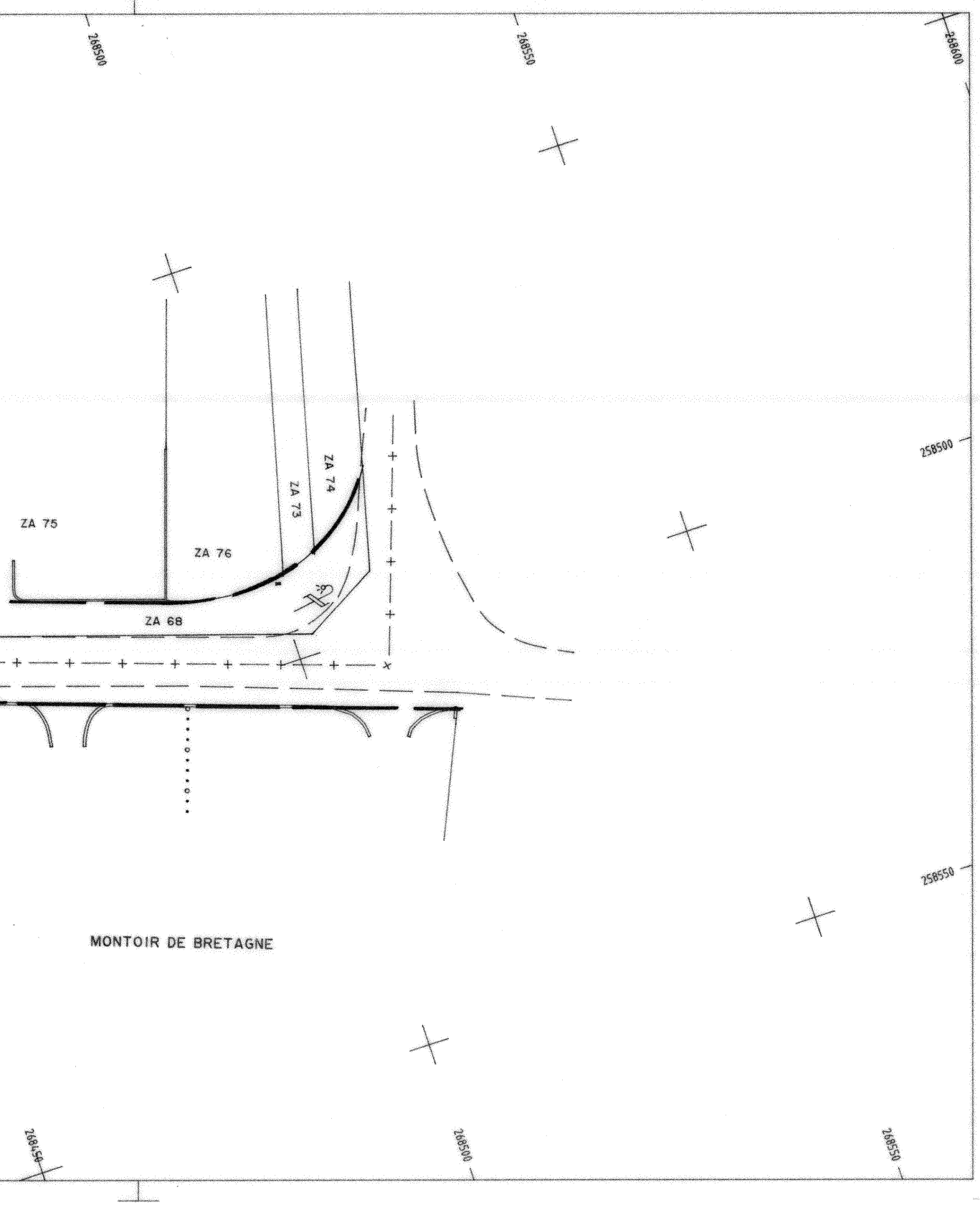
268500
268550
268600
258500
ZA 75
ZA 76
ZA 73
ZA 74
ZA 68
258550
MONTOIR DE BRETAGNE
268450
268500
268550

DEPARTEMENT : LOIRE-ATLANTIQUE

COMMUNE : TRIGNAC

RUE DE LA PETITE VILLE

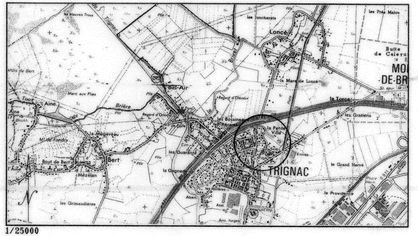

1/25000

PLAN PLANIMETRIQUE ET D'ALIGNEMENT

1/500

Ste Civile Professionnelle
B. Couedelo – C. Caudal
Geometres Experts associes
Geometre expert DPLG
Ingenieur ESGT diplome ICH (Paris)

Immeuble Aprolis 1
2, rue de l'Etoile du Matin
44600 – SAINT-NAZAIRE
Tel. 40-70-50-55

Dossier : e229a014
en date du 20.5.1994

51

LEGENDE

Alignement

NOTA : PLANIMETRIE : Coordonnees LAMBERT II.

DEPARTEMENT : LOIRE-ATLANTIQUE

COMMUNE : TRIGNAC

Rue Louis Labro

PLAN TOPOGRAPHIQUE 1/200

St? Civile Professionnelle
B. Couedelo - C. Caudal
G?omStres Experts associ?s
G?om?tre expert DPLG
Ingh?nieur ESGT dipl?m? IOH (Paris)

Immeuble Agralis
2, rue de l'Etoile du Matin
BP.37 44511 - SAINT-NAZAIRE
T?l. 02-40-70-50-55
Fax. 02-40-53-18-01

Dossier : 0205

DATE : 2 Septembre 1998

32

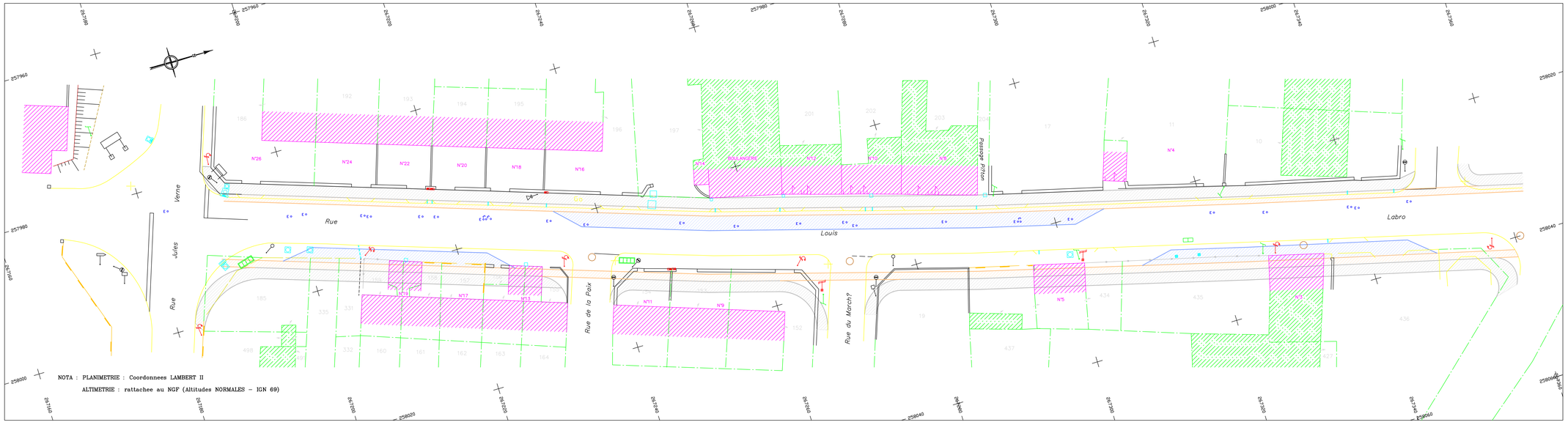

NOTA : PLANIMETRIE : Coordonnees LAMBERT II

ALTIMETRIE : rattachee au NGF (Altitudes NORMALES - IGN 69)

DEPARTEMENT : LOIRE-ATLANTIQUE

COMMUNE : TRIGNAC

33

Route de Marsac

PLAN PARCELLAIRE 1/500

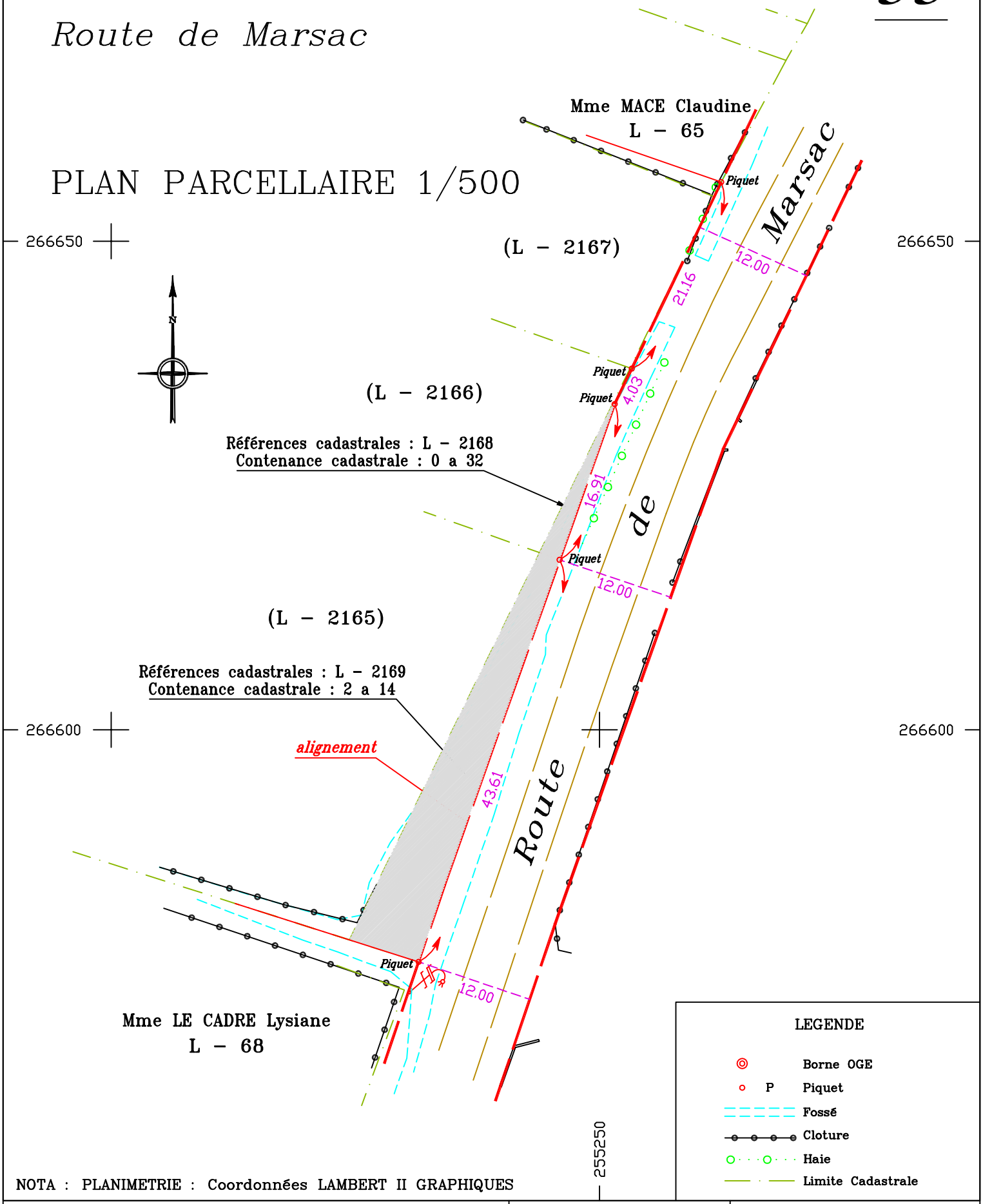

LEGENDE

- Borne OGE
- P Piquet
- Fossé
- Cloture
- Haie
- Limite Cadastrale

NOTA : PLANIMETRIE : Coordonnées LAMBERT II GRAPHIQUES

REFERENCES CADASTRALES L - 2168 et 2169

Contenance Cadastrale : 2 a 46

D : W045K et Y076(amg)
Le : 30/12/2002
D.A. le : 18/06/2003

S.C.P. B.Couedelo - C.Caudal
Géomètres Experts associés
2, rue de l'Etoile du Matin
B.P.37 44611 - SAINT-NAZAIRE
Tél. 02-40-70-50-55
Fax. 02-40-53-18-01

Département de LOIRE ATLANTIQUE

Commune de TRIGNAC

Rue du Stade

Plan d'alignement

Echelle 1/200

Sté Civile Professionnelle
B. Couédelo – C. Caudal

Immeuble Aprolis
2, rue de l'Etoile du Matin
44600 – SAINT-NAZAIRE
Tél. 02-40-70-50-55
Fax. 02-40-53-18-01
e.mail :
scpcc.topo@wanadoo.fr

Dossier : S 015

DATE : 26 Octobre 2000

34

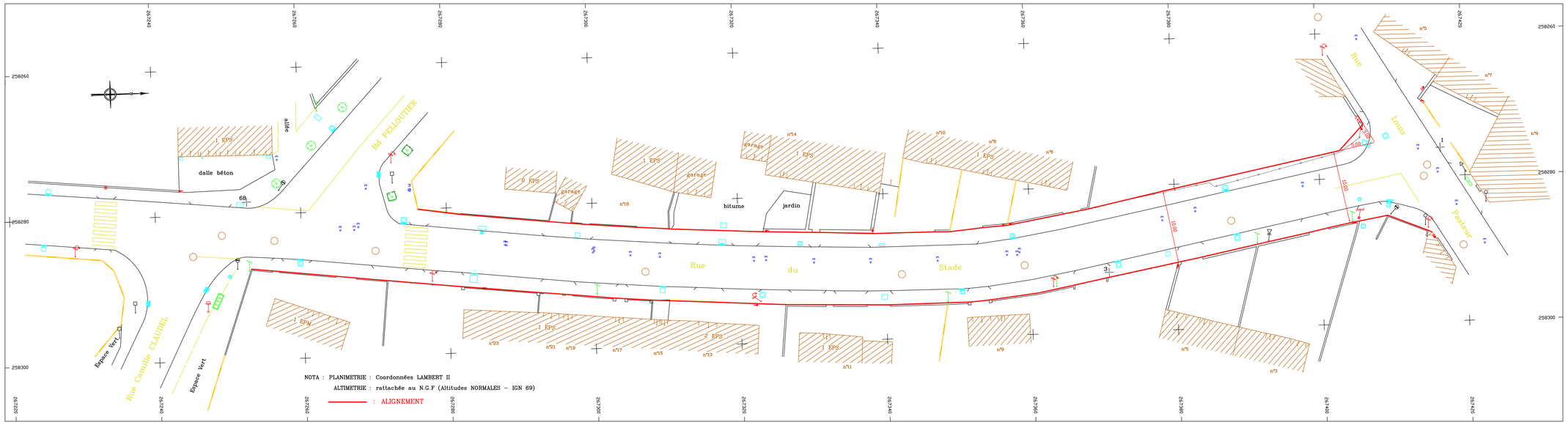

DEPARTEMENT : LOIRE-ATLANTIQUE

COMMUNE : TRIGNAC

Carrefour Rue Louis Pasteur - Piste cyclable

PLAN TOPOGRAPHIQUE
ET PROJET D'ALIGNEMENT AU 1/200ème

35

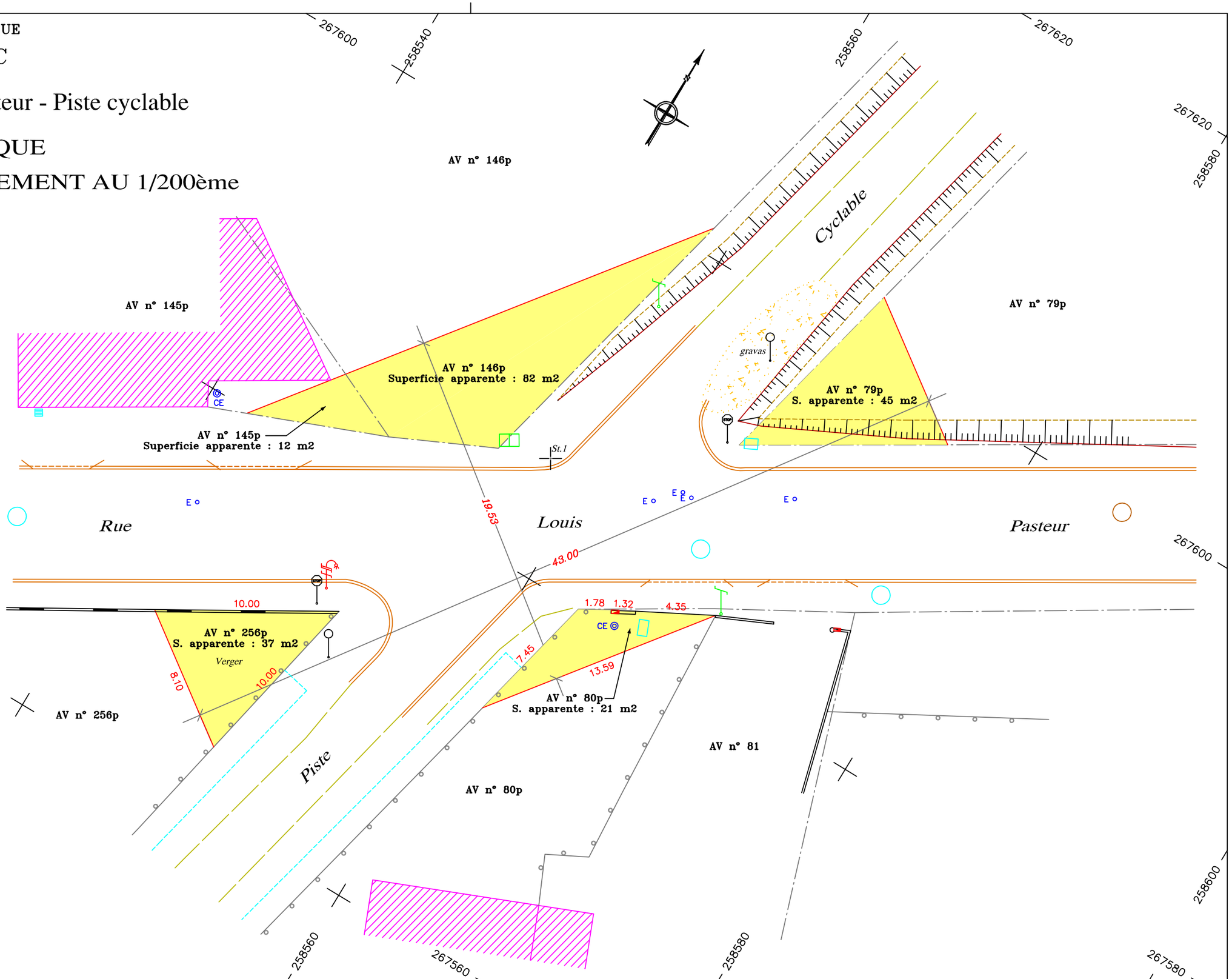

LEGENDE

- Borne OGE
- BA Borne Ancienne (pierre)
- DDA Borne Remembrement
- P Piquet
- Cloture
- Haie
- Limite Cadastrale

Sté Civile Professionnelle
B. Couedelo – C. Caudal
Géomètres Experts associés

2, rue de l'Etoile du Matin
B.P.37 44611 - SAINT-NAZAIRE
Tél. 02-40-70-50-55
Fax. 02-40-53-18-01

Dossier : Y008D

DATE : 25 Juillet 2003

REFERENCES CADASTRALES AV

Contenance Cadastrale : /

Superficie Apparente : /

NOTA : PLANIMETRIE : Coordonnées LAMBERT II
ALTIMETRIE : Rattachée au NGF (Altitudes Normales IGN69)

DEPARTEMENT : LOIRE-ATLANTIQUE

COMMUNE : TRIGNAC

Lieu-dit "Tréfféac"

36

PLAN PARCELLAIRE 1/500

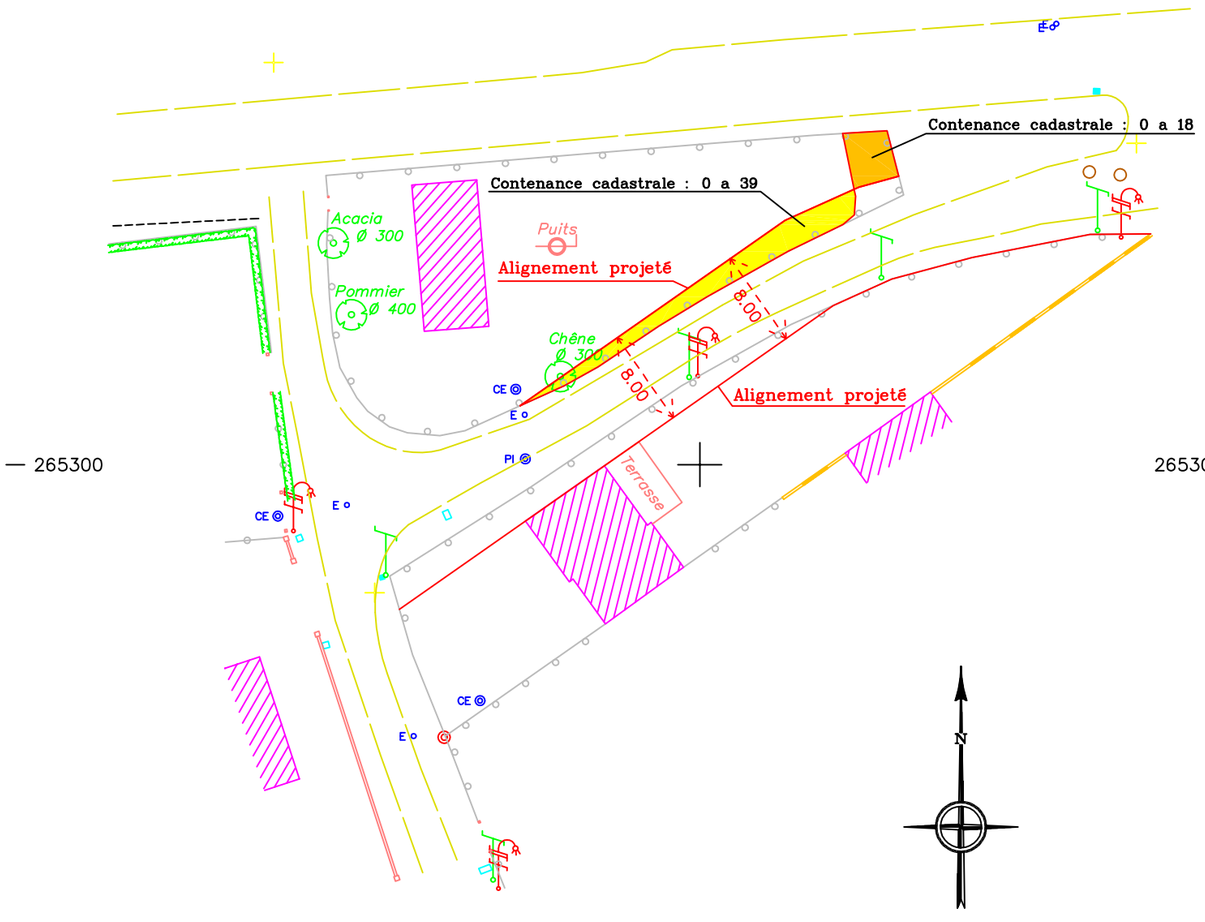

Sté Civile Professionnelle
B. Couedelo – C. Caudal
Géomètres Experts associés

2, rue de l'Etoile du Matin
B.P.37 44611 – SAINT-NAZAIRE
Tél. 02-40-70-50-55
Fax. 02-40-53-18-01

Dossier : W045H

DATE : 20 Août 2002

REFERENCES CADASTRALES BK 111

Contenance Cadastrale	:	–
Superficie du Titre	:	–
Superficie Apparente	:	–

NOTA : PLANIMETRIE : Coordonnées LAMBERT II GRAPHIQUES

Les Superficies seront définitives apres Bornage contradictoire

Département de Loire-Atlantique
Commune de TRIGNAC

SELA

Site de Certé Océane

Plan Topographique
Cadastral et d'Alignement

Echelle 1/500

Sté Civile Professionnelle
B. Couédelo – C. Caudal

Immeuble Aprolis
2, rue de l'Etoile du Matin
44600 – SAINT-NAZAIRE
Tél. 02-40-70-50-55
Fax. 02-40-53-18-01
e.mail :
scpcc.topo@wanadoo.fr

SELA
SOCIETE D'EQUIPEMENT DE LA LOIRE-ATLANTIQUE
18, rue Scribe – 44000 Nantes

Dossier : U 244
(fichier U2440500)

DATE : 26 DEC.2002

37

NOTA : PLANIMETRIE : Coordonnées LAMBERT II
ALTIMETRIE : rattachée au N.G.F (Altitudes NORMALES – IGN 69)

Cadastre

Commune de Saint-Nazaire

Rue Parmentier

Rue Parmentier

Rue Léo Lagrange

Voies Ferrées PARIS – LE CROISIC

Rue J.M. PERRET

Rte de Penhoet

Route de Penhoet

Ste GRANDJOUAN

Ste MONTALEV

FMO LEVAGE

Ecole Maternelle Anne FRANCK

Ecole Primaire Léo Lagrange

Gymnase Jean NEYMAN

Station Gasoil

Zone de Stockage Echafaudage

Friches

Pré

Parkings

Jardin

Remblai

Butée

Mare

Dépôt de Ferrailles

bascule

bungalow

bureaux

Espace vert

Transfo

ouvrage béton

ouvrage béton avec arche

passerelle

Repère de Nivellement

Abri bus

Blockhaus

Stade

Alignement projeté

n°26 n°29 n°30 n°31 n°32 n°33 n°33bis n°34 n°39 n°41 n°42 n°43 n°44 n°45 n°54

n°2 n°4 n°6 n°8 n°10 n°12 n°14 n°16 n°16bis n°18

DEPARTEMENT : LOIRE-ATLANTIQUE

COMMUNE : TRIGNAC

Rue Séaille

38

PLAN D'ALIGNEMENT 1/200

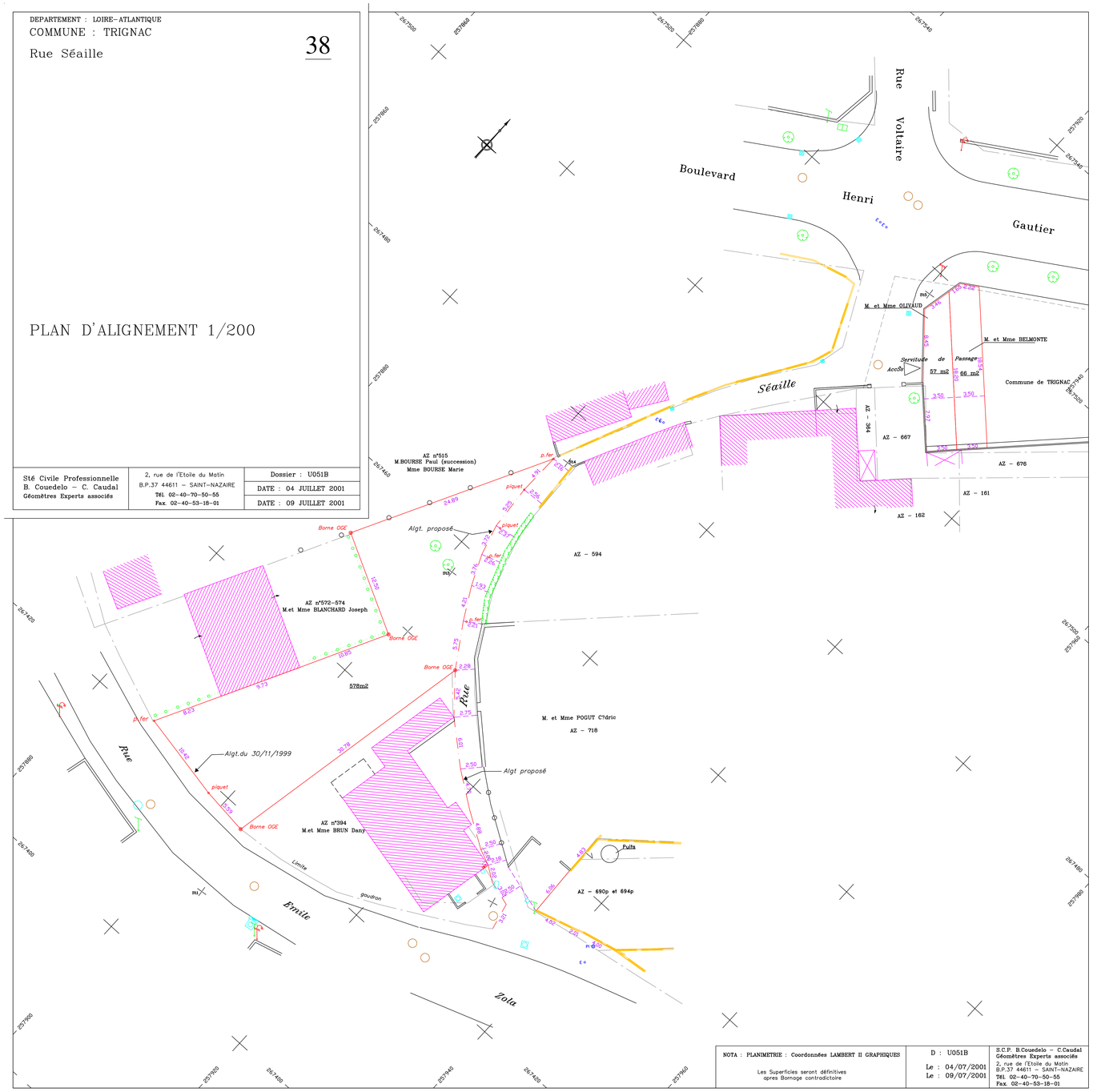

Sté Civile Professionnelle B. Couedelo – C. Caudal Géomètres Experts associés	2, rue de l'Etoile du Matin B.P.37 44611 – SAINT-NAZAIRE Tél. 02-40-70-50-55 Fax. 02-40-53-18-01	Dossier : U051B DATE : 04 JUILLET 2001 DATE : 09 JUILLET 2001

NOTA : PLANIMETRIE : Coordonnées LAMBERT II GRAPHIQUES Les Superficies seront définitives après Bornage contradictoire	D : U051B Le : 04/07/2001 Le : 09/07/2001	S.C.P. B.Couedelo – C.Caudal Géomètres Experts associés 2, rue de l'Etoile du Matin B.P.37 44611 – SAINT-NAZAIRE Tél. 02-40-70-50-55 Fax. 02-40-53-18-01

DEPARTEMENT : LOIRE-ATLANTIQUE

COMMUNE : TRIGNAC

25, Rue du Stade

39

PLAN DE BORNAGE
ET D'ALIGNEMENT 1/200

M. et Mme SARRAZIN Jean
AW – 944

M. et Mme SARRAZIN Jean
AW – 946

M. et Mme SARRAZIN Jean
AW – 948

AW – 117

AW – 1023

AW – 932

AW – 1018–1021p

AW – 1022

Rue du Stade

Rue Camille Claudel

Angle mur

Angle mur

Angles batiment

Angles palplanches

Poteau palplanches

Borne

Borne

Borne

Borne

coin de mur

coin de mur

coin de palplanches

marques rouges

transf.

Alignement projeté

Alignement projeté

AW n° 902p–1020p
S=7m²

AW n° 1021p
S=6m²

Références Cadastrales : AW n° 902p–1019–1020p
Contenance Cadastrale : –
Superficie Arpentée : 1157 m2

12.09
3.67
4.08
8.03
2.08
29.91
6.18
3.73
11.15
13.98
4.47
4.84
1.54
1.22
12.30
23.26
18.19
10.63
20.77
5.50
6.35
10.24
7.24
2.26
2.27
4.31
2.93
7.09
8.65
30.45
31.14
0.69
2.50
100.059g
100.000g
12.55
19.82
12.52
10.62
8.30

258320
258340
258360
267260
267240
267220
258280
258300

LEGENDE

- Borne OGE
- P Piquet
- Palplanche
- Cloture
- Haie
- Limite Cadastrale

REFERENCES CADASTRALES AW

Contenance Cadastrale : –
Superficie Arpentée : –

NOTA : PLANIMETRIE : Coordonnées LAMBERT II

D : 6975E – W045G
fichier 6975BOR
Le : 08/09/2004
Le : 11/10/2004

S.C.P. B.Couedelo – C.Caudal
Géomètres Experts associés
2, rue de l'Etoile du Matin
B.P.37 44611 – SAINT-NAZAIRE
e-mail : scpcc.foncier@wanadoo.fr
Tél. 02-40-70-50-55
Fax. 02-40-53-18-01

DEPARTEMENT : LOIRE-ATLANTIQUE

COMMUNE : TRIGNAC

40

Rue de Saint-Nazaire

PLAN D'ALIGNEMENT 1/500

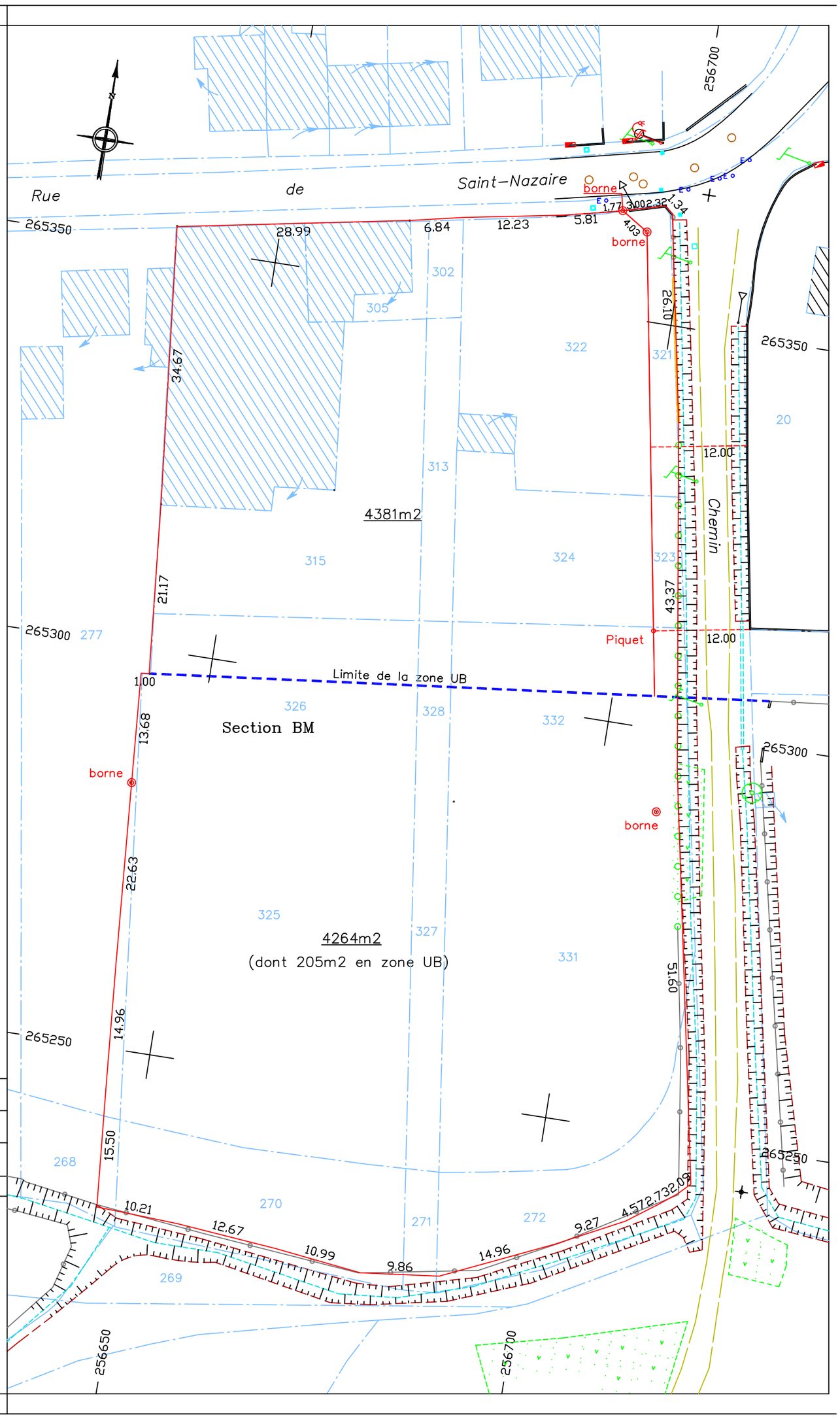

Sté Civile Professionnelle B. Couedelo – C. Caudal Géomètres Experts associés	2, rue de l'Etoile du Matin B.P.37 44611 – SAINT-NAZAIRE Tél. 02-40-70-50-55 Fax. 02-40-53-18-01	Dossier : I306PARI DATE : 24 Juin 1999 DATE : 18 Avril 2000

REFERENCES CADASTRALES BM n°270-271-272-321-323-325-327-331

Contenance Cadastrale : 42a64

Superficie Apparente : 4264m2

NOTA : PLANIMETRIE : Coordonnées LAMBERT II

Limite cadastrale

DEPARTEMENT : LOIRE-ATLANTIQUE

COMMUNE : TRIGNAC

CHEMIN DE SOUS CLAIREAUDE

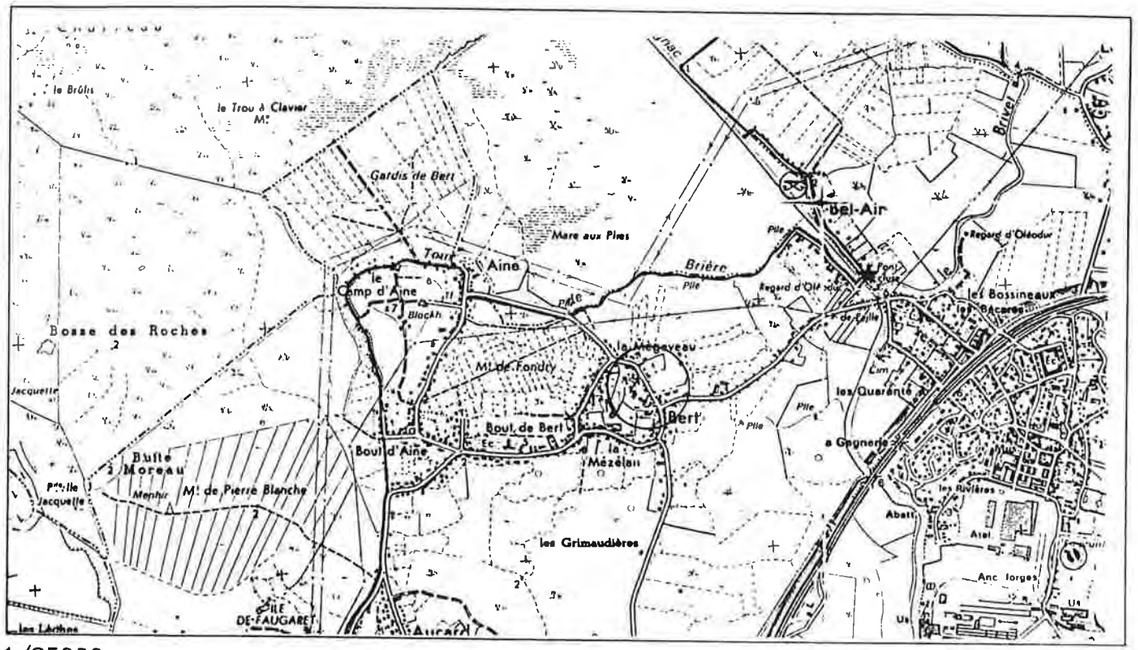

1/25000

PLAN PLANIMETRIQUE 1/500

Sté Civile Professionnelle
B. Couedelo – C. Caudal
Géomètres Experts associés
Géomètre expert DPLG
Ingénieur ESGT diplomé ICH (Paris)

Immeuble Aprolis
2, rue de l'Etoile du Matin
B.P.37 44611 – SAINT-NAZAIRE
Tél. 02-40-70-50-55
Fax. 02-40-53-18-01

Dossier : Q053

DATE : MARS 1999

41

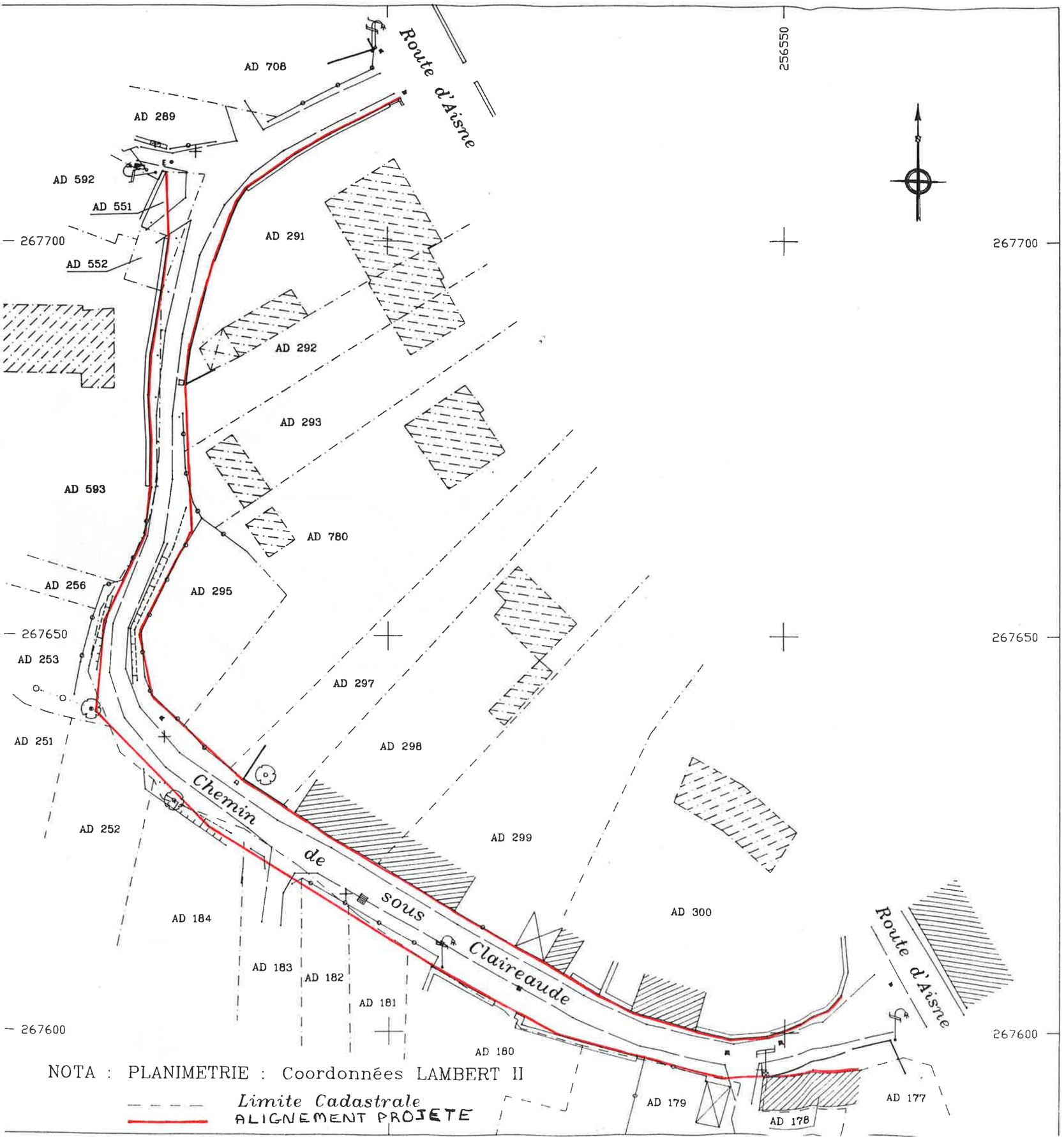
Route d'Aisne
AD 708
AD 289
AD 592
AD 551
AD 552
AD 291
AD 292
AD 293
AD 593
AD 780
AD 256
AD 295
AD 253
AD 297
AD 298
AD 251
AD 252
AD 299
AD 184
AD 300
AD 183
AD 182
AD 181
AD 180
AD 179
AD 178
AD 177
Chemin de sous Claireaude
Route d'Aisne
256550
267700
267650
267600
NOTA : PLANIMETRIE : Coordonnées LAMBERT II
Limite Cadastrale
ALIGNEMENT PROJETE

DEPARTEMENT : LOIRE-ATLANTIQUE

COMMUNE : TRIGNAC

42

CANAL DE TRIGNAC

PLAN TOPOGRAPHIQUE
ET D'ALIGNEMENT 1/500

Ste Civile Professionnelle
B. Couedelo – C. Caudal
Geometres Experts associes
Membres de l'Ordre
Ingenieur ESGT diplome IGN (Paris)

Immeuble Aprolis
2, rue de l'Etoile du Matin
44600 – SAINT-NAZAIRE
Tel. 40-70-50-55

Dossier : 0020

DATE : 20 FEVRIER 1998

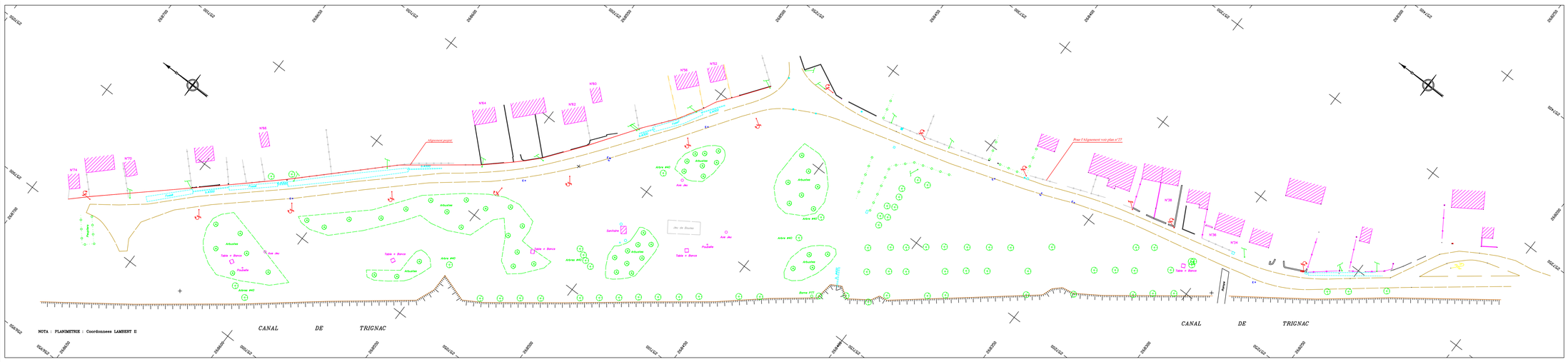

NOTA : PLANIMETRIE : Coordonnees LAMBERT II

DEPARTEMENT : LOIRE-ATLANTIQUE

COMMUNE : TRIGNAC

Rue du Brivet

PLAN TOPOGRAPHIQUE – sans échelle

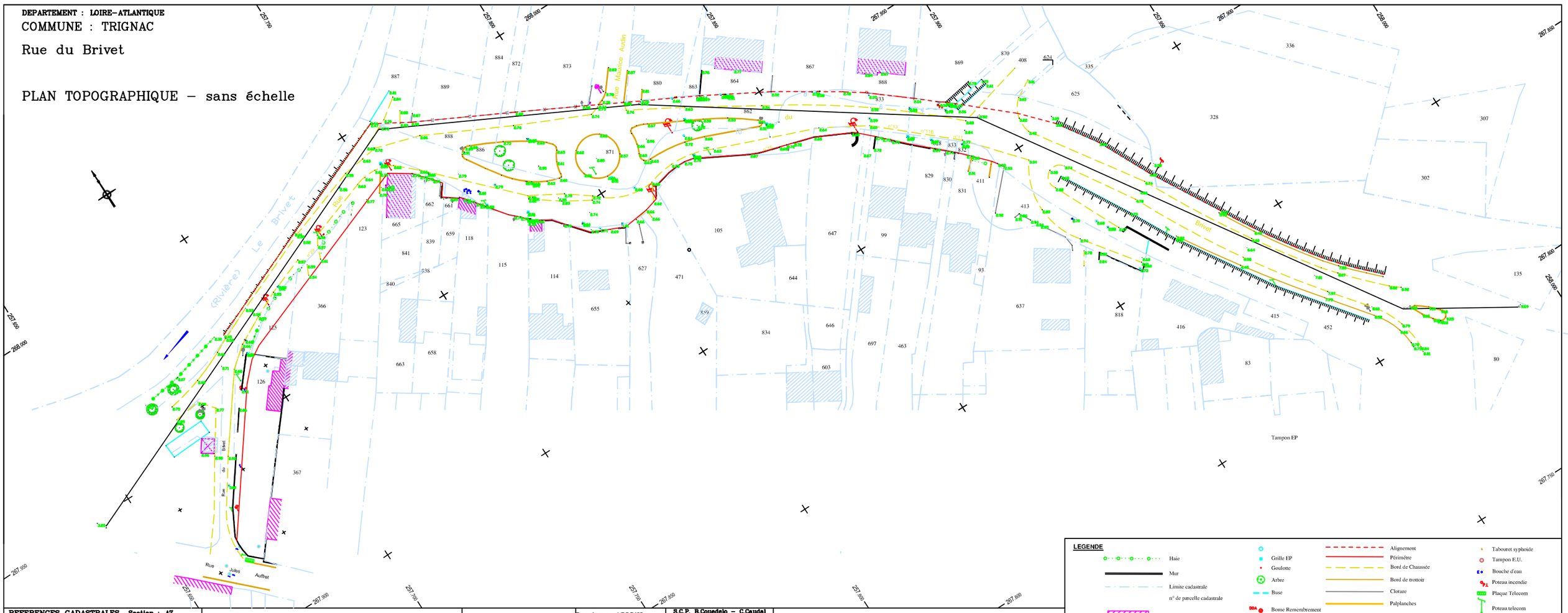

REFERENCES CADASTRALES Section : AZ

Contenance Cadastrale : –

Superficie Arpentée : – m2

NOTA : PLANIMETRIE : Coordonnées LAMBERT II
ALTIMETRIE : Rattachée au NGF (Altitude normale IGN69)

Le périmètre de l'opération a été établi suivant les limites apparentes de possession
Le présent plan ne constitue pas un document de bornage ou de délimitation avec les voisins

Dossier : AG021N

05/09/07

S.C.P. B.Couedelo – C.Caudal
Géomètres Experts associés
2, rue de l'Etoile du Matin
B.P.37 44611 - SAINT-NAZAIRE
e-mail : scpcc.foncier@wanadoo.fr
Tél 02-40-70-50-55
Fax 02-40-53-18-01

LEGENDE

- Haie
- Mur
- Limite cadastrale
- n° de parcelle cadastrale
- Batiment
- Eaux pluviales
- Grille EP
- Goulotte
- Arbre
- Buse
- Borne Remembrement
- Borne OGE
- Piquet
- Alignement
- Périmètre
- Bord de Chaussée
- Bord de trottoir
- Cloture
- Palplanches
- Bord fossé
- Haut de talus
- Bas de talus
- Tabouret syphoide
- Tampon E.U.
- Bouche d'eau
- Poteau incendie
- Plaque Telecom
- Poteau telecom
- Lampadaire
- Poteau EDF