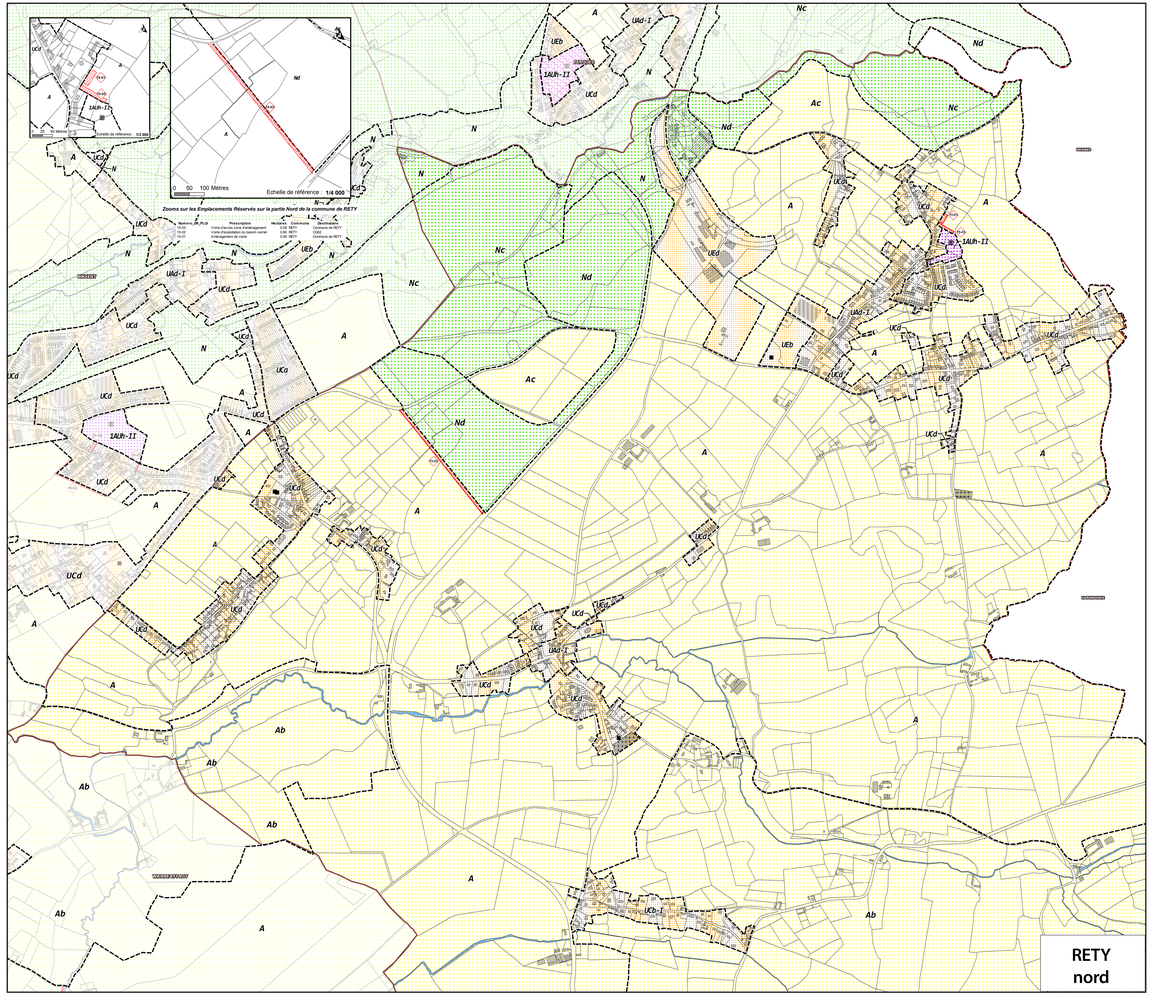

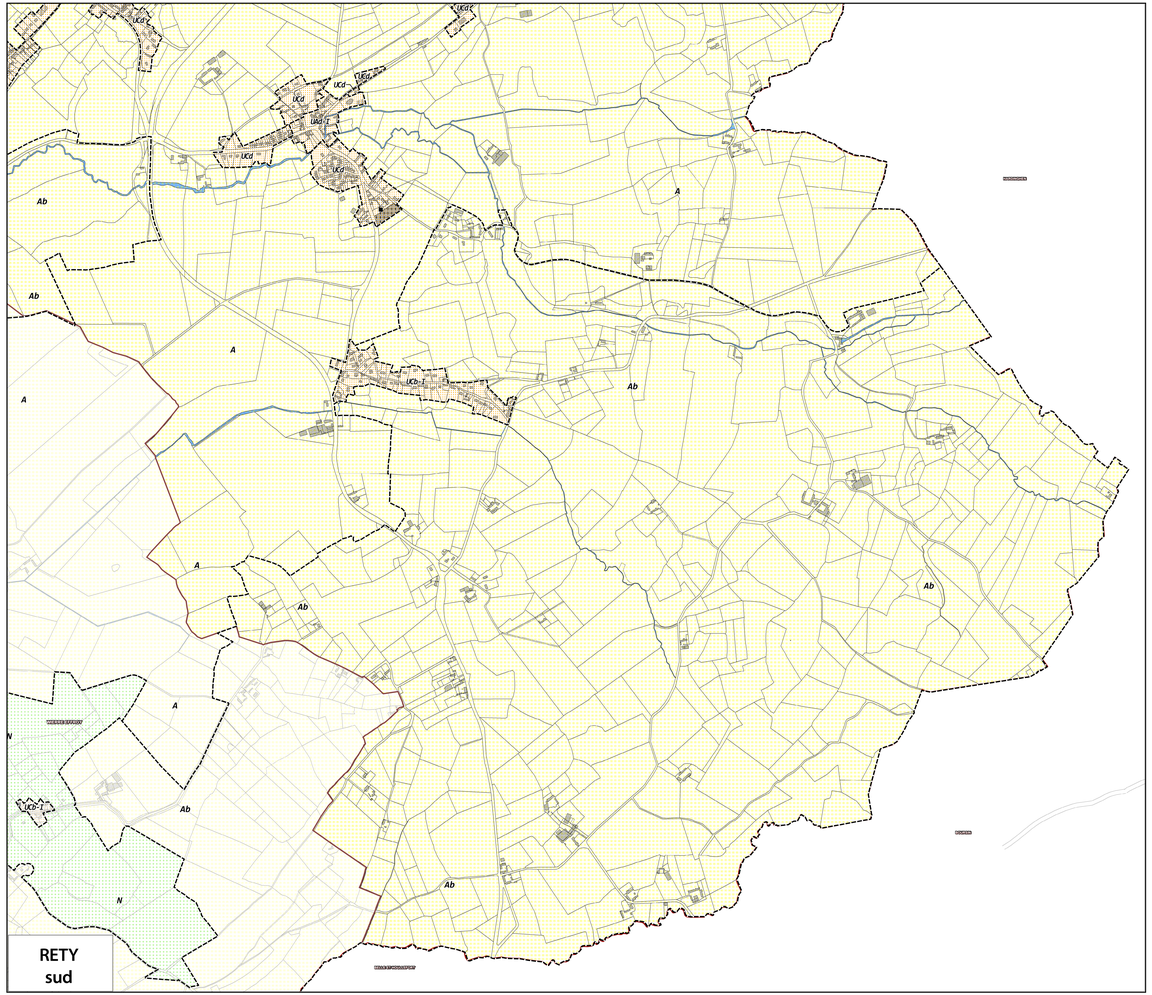

Plan Local d'Urbanisme intercommunal

PLAN REGLEMENTAIRE A - 15

Zonage et dispositifs pré-opérationnels

EXTRAIT SUR LA COMMUNE DE

RETY

Le plan intercommunal d'urbanisme, tenant lieu de plan de zonage de la commune de Rety, a été approuvé par délibérations du conseil communautaire de la Communauté de Communes Cœur de Flandre en date du 4 décembre 2019.

Le Président

Agence d'attractivité, d'urbanisme et de développement numérique

ARRÊTÉ DE PROJET LI	21 novembre 2018 et 30 avril 2019
Décisions ordonnant pollution par hydrocarbures (L123-8 du Code de l'Urbanisme)	
APPROBATION LI	4 décembre 2019

Localisation de la commune sur le territoire de la CCTZC

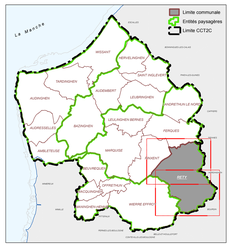

Information

En plus des dispositions représentées au plan A, il est nécessaire de consulter les plans réglementaires B et C. Notamment, la commune se situe dans le périmètre du PPRi du Wimereux en cours d'élaboration et dont les aléas sont représentés au plan C.

Légende :

Pour les règles applicables dans les zones du plan, se reporter au titre III du Règlement du PLUI

ZONAGE (art. L151-9 du CU)

- **Zones urbaines**
- **Zones à urbaniser**
- **Zones agricoles**
- **Zones naturelles et forestières**
  - **(dont Zones marines)**

EMPLACEMENTS RESERVES

- **Emplacement réservé aux voies et ouvrages publics, aux installations d'intérêt général et aux espaces verts (art. L151-41 du CU)**
- **Emplacement réservé en vue de la réalisation de programme de logements (art. L151-41 du CU)**

AUTRES PRESCRIPTIONS

- **Périmètre d'attente de projet d'aménagement global (art. L151-41 du CU)**
- **Secteur de mixité sociale (art. L151-15 du CU)**
- **Règle graphique d'implantation des constructions par rapport aux voies et emprises publiques (art. R. 151-39 du CU)**

INFORMATIONS DU FOND DE PLAN

- **Bâti Cadastre**
- **Bâti ou groupe de bâtis ajouté au Cadastre**
- **Parcelle Cadastre**
- **Limite communale**
- **Site OAP Aménagement**
- **Linéaires divers**
- **Hydrographie**
- **Cimetières**
- **Aérodromes; Stades, équipements sportifs**

Echelle de référence : **1/5 000**

0 50 100 200 300 400 500 Mètres

Réalisation BDCO et CCTZC avec : ©IGN - BD Carto® (2005) & BD Topo® (2011); ©DGI cadastre numérisé (2019).