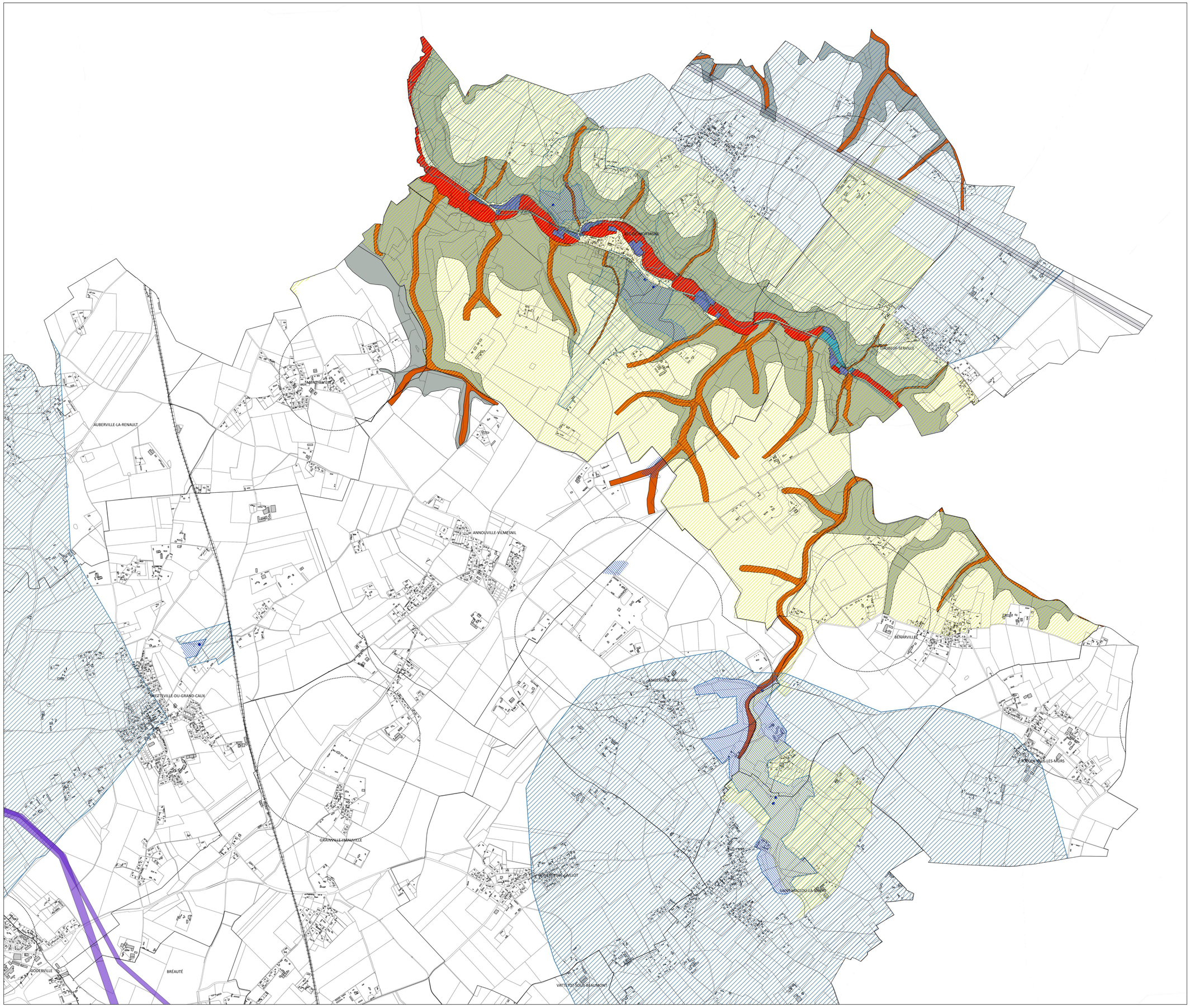

COMMUNAUTÉ DE COMMUNES
CAMPAGNE DE CAUX
Département de Seine-Maritime

PLAN LOCAL D'URBANISME INTERCOMMUNAL



Elaboration du Plan Local d'Urbanisme intercommunal

Version approuvée

Servitudes d'Utilité Publique - Secteur Nord-Est - 1/11000e

AC1 - Servitudes de protection des Monuments Historiques
Périmètres Monuments Historiques

AC2 - Servitudes de protection des Sites
Sites inscrits ou classés

AS1 - Servitudes protection de captages d'eau
Captages d'eau
Périmètre de protection immédiate
Périmètre de protection rapprochée
Périmètre de protection éloignée

PT2 - Servitudes relatives aux communications
Faisceau hertzien
Zone de dégagement de 30m de part et d'autre du faisceau

T1 - Servitudes des voies ferrées
Voie ferrée

I1 - Pipe-lines d'hydrocarbures
Oléoduc (Géorisques)

I3 - Servitudes de transport de gaz
Canalisation de transport de gaz naturel (Géorisques)

I4 - Lignes électriques
Lignes aériennes 90KV n°1 et n°2
Projet de ligne 2x225 kV Hautes Falaises - Sainneville

Plan de Prévention des Risques Inondation

Zonage règlementaire du PPRi de la Lézarde
Zone bleu clair
Zone bleu foncée
Zone marron
Zone rouge
Zone vert clair
Zone vert foncé
Zone violet
Zone érosion du PPRI de la Lézarde

Zonga règlementaire du PPRN Valmont-Ganzeville
Zone Bleu ciel
Zone Bleue
Zone Grise
Zone Jaune
Zone Orange
Zone Rouge
Zone Verte

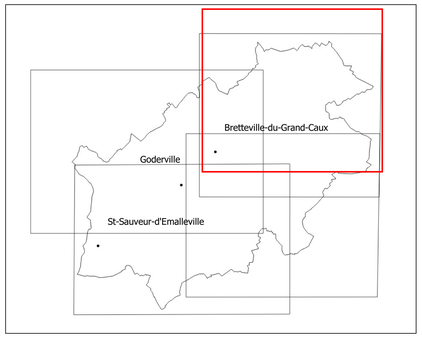

COMMUNAUTÉ DE COMMUNES
CAMPAGNE DE CAUX
Département de Seine-Maritime

PLAN LOCAL D'URBANISME INTERCOMMUNAL



Elaboration du Plan Local d'Urbanisme intercommunal

Version approuvée

Servitudes d'Utilité Publique - Secteur Nord-Ouest - 1/13000e

AC1 - Servitudes de protection des Monuments Historiques
Périmètres Monuments Historiques

AC2 - Servitudes de protection des Sites
Sites inscrits ou classés

AS1 - Servitudes protection de captages d'eau
Captages d'eau
Périmètre de protection immédiate
Périmètre de protection rapprochée
Périmètre de protection éloignée

PT2 - Servitudes relatives aux communications
Faisceau hertzien
Zone de dégagement de 30m de part et d'autre du faisceau

T1 - Servitudes des voies ferrées
Voie ferrée

I1 - Pipe-lines d'hydrocarbures
Oléoduc (Géorisques)

I3 - Servitudes de transport de gaz
Canalisation de transport de gaz naturel (Géorisques)

I4 - Lignes électriques
Lignes aériennes 90KV n°1 et n°2
Projet de ligne 2x225 kV Hautes Falaises - Sainneville

Plan de Prévention des Risques Inondation

Zonage règlementaire du PPRi de la Lézarde
Zone bleu clair
Zone bleu foncée
Zone marron
Zone rouge
Zone vert clair
Zone vert foncé
Zone violet
Zone érosion du PPRI de la Lézarde

Zonga règlementaire du PPRN Valmont-Ganzeville
Zone Bleu ciel
Zone Bleue
Zone Grise
Zone Jaune
Zone Orange
Zone Rouge
Zone Verte

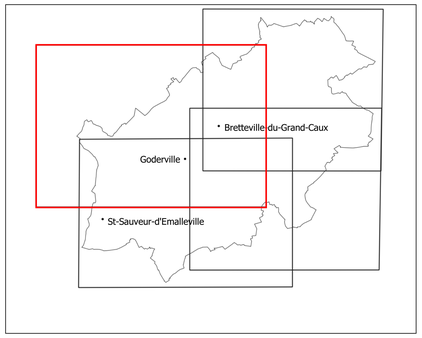

COMMUNAUTÉ DE COMMUNES
CAMPAGNE DE CAUX
Département de Seine-Maritime

PLAN LOCAL D'URBANISME INTERCOMMUNAL



Elaboration du Plan Local d'Urbanisme intercommunal

Version approuvée

Servitudes d'Utilité Publique - Secteur Sud-Est - 1/11000e

ve2a
gamay
GUY TALES conseil

AC1 - Servitudes de protection des Monuments Historiques
Périmètres Monuments Historiques

AC2 - Servitudes de protection des Sites
Sites inscrits ou classés

AS1 - Servitudes protection de captages d'eau
Captages d'eau
Périmètre de protection immédiate
Périmètre de protection rapprochée
Périmètre de protection éloignée

PT2 - Servitudes relatives aux communications
Faisceau hertzien
Zone de dégagement de 30m de part et d'autre du faisceau

T1 - Servitudes des voies ferrées
Voie ferrée

I1 - Pipe-lines d'hydrocarbures
Oléoduc (Géorisques)

I3 - Servitudes de transport de gaz
Canalisation de transport de gaz naturel (Géorisques)

I4 - Lignes électriques
Lignes aériennes 90KV n°1 et n°2
Projet de ligne 2x225 kV Hautes Falaises - Sainneville

Plan de Prévention des Risques Inondation

Zonage règlementaire du PPRi de la Lézarde
Zone bleu clair
Zone bleu foncée
Zone marron
Zone rouge
Zone vert clair
Zone vert foncé
Zone violet
Zone érosion du PPRI de la Lézarde

Zonga règlementaire du PPRN Valmont-Ganzeville
Zone Bleu ciel
Zone Bleue
Zone Grise
Zone Jaune
Zone Orange
Zone Rouge
Zone Verte

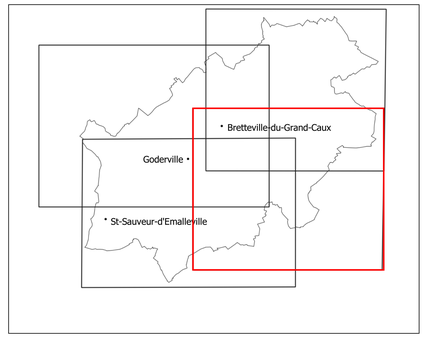



COMMUNAUTÉ DE COMMUNES
CAMPAGNE DE CAUX
Département de Seine-Maritime

PLAN LOCAL D'URBANISME INTERCOMMUNAL



Elaboration du Plan Local d'Urbanisme intercommunal

Version approuvée

Servitudes d'Utilité Publique - Secteur Sud-Ouest - 1/12000e

AC1 - Servitudes de protection des Monuments Historiques
Périmètres Monuments Historiques

AC2 - Servitudes de protection des Sites
Sites inscrits ou classés

AS1 - Servitudes protection de captages d'eau
Captages d'eau
Périmètre de protection immédiate
Périmètre de protection rapprochée
Périmètre de protection éloignée

PT2 - Servitudes relatives aux communications
Faisceau hertzien
Zone de dégagement de 30m de part et d'autre du faisceau

T1 - Servitudes des voies ferrées
Voie ferrée

I1 - Pipe-lines d'hydrocarbures
Oléoduc (Géorisques)

I3 - Servitudes de transport de gaz
Canalisation de transport de gaz naturel (Géorisques)

I4 - Lignes électriques
Lignes aériennes 90KV n°1 et n°2
Projet de ligne 2x225 kV Hautes Falaises - Sainneville

Plan de Prévention des Risques Inondation

Zonage règlementaire du PPRi de la Lézarde
Zone bleu clair
Zone bleu foncée
Zone marron
Zone rouge
Zone vert clair
Zone vert foncé
Zone violet
Zone érosion du PPRI de la Lézarde

Zonga règlementaire du PPRN Valmont-Ganzeville
Zone Bleu ciel
Zone Bleue
Zone Grise
Zone Jaune
Zone Orange
Zone Rouge
Zone Verte

