Pays de Pouzauges
COMMUNAUTE DE COMMUNES

Plan Local d'Urbanisme Intercommunal
Communauté de communes du Pays de Pouzauges

Modification de Droit Commun (MDC) N°1

ANNEXES A LA NOTICE – CHANGEMENTS DE DESTINATION
Extraits de plans

Règlement graphique – Liste des bâtiments autorisés à changer de destination

AJOUTS

- Bâtiments ajoutés à la liste à l'occasion de la MDC 1 — 2
- Bâtiments ajoutés à la liste, après l'enquête publique de la MDC 1 — 100
- Justification des ajouts de bâtiments opérés à l'occasion de la MDC 1 — 102
- Justification des ajouts de bâtiments opérés après l'enquête publique de la MDC 1 — 534
- Analyse environnementale des ajouts de bâtiments opérés à l'occasion de la MDC 1 — 546
- Analyse environnementale des ajouts de bâtiments opérés après l'enquête publique de la MDC 1 — 616

SUPPRESSIONS

- Bâtiments supprimés de la liste à l'occasion de la MDC 1 — 617
- Bâtiments supprimés de la liste, après l'enquête publique de la MDC 1 — 798

LISTE FINALE

- **Liste finale complète,** à l'issue de l'ensemble des modifications effectuées lors de la MDC 1 — 807

Plan Local d'Urbanisme Intercommunal,
prescrit le 13 octobre 2015
arrêté le 9 avril 2019
approuvé le 20 janvier 2020

Vu pour être annexé à la délibération,
Madame la Présidente

Bérangère SOULARD
Présidente

Plan Local d'Urbanisme Intercommunal
Communauté de communes du Pays de Pouzauges

Règlement graphique – Atlas des bâtiments autorisés à changer de destination

- Bâtiments ajoutés à la liste à l'occasion de la MDC 1

AJOUT D'UN CHANGEMENT DE DESTINATION

CHAVAGNES-LES-REDOUX - LA BERNATIERE-LA TAILLEE



Légende

Changement destination : Entrepôt

Changement destination : Habitat

Changement destination : Supprimé

AJOUT D'UN CHANGEMENT DE DESTINATION

CHAVAGNES-LES-REDOUX - LA GARNERAIE



Légende

Changement destination : Entrepôt

Changement destination : Habitat

Changement destination : Supprimé

AJOUT D'UN CHANGEMENT DE DESTINATION

LA MEILLERAIE-TILLAY - LA PETITE VINATIERE



Légende

Changement destination : Entrepôt

Changement destination : Habitat

Changement destination : Supprimé

AJOUT D'UN CHANGEMENT DE DESTINATION

LA MEILLERAIE-TILLAY - LA SALBOIRE



Légende

Changement destination : Entrepôt

Changement destination : Habitat

Changement destination : Supprimé

AJOUT D'UN CHANGEMENT DE DESTINATION

LA MEILLERAIE-TILLAY - TILLAY



Légende

Changement destination : Entrepôt

Changement destination : Habitat

Changement destination : Supprimé

AJOUT D'UN CHANGEMENT DE DESTINATION

LA MEILLERAIE-TILLAY - TILLAY

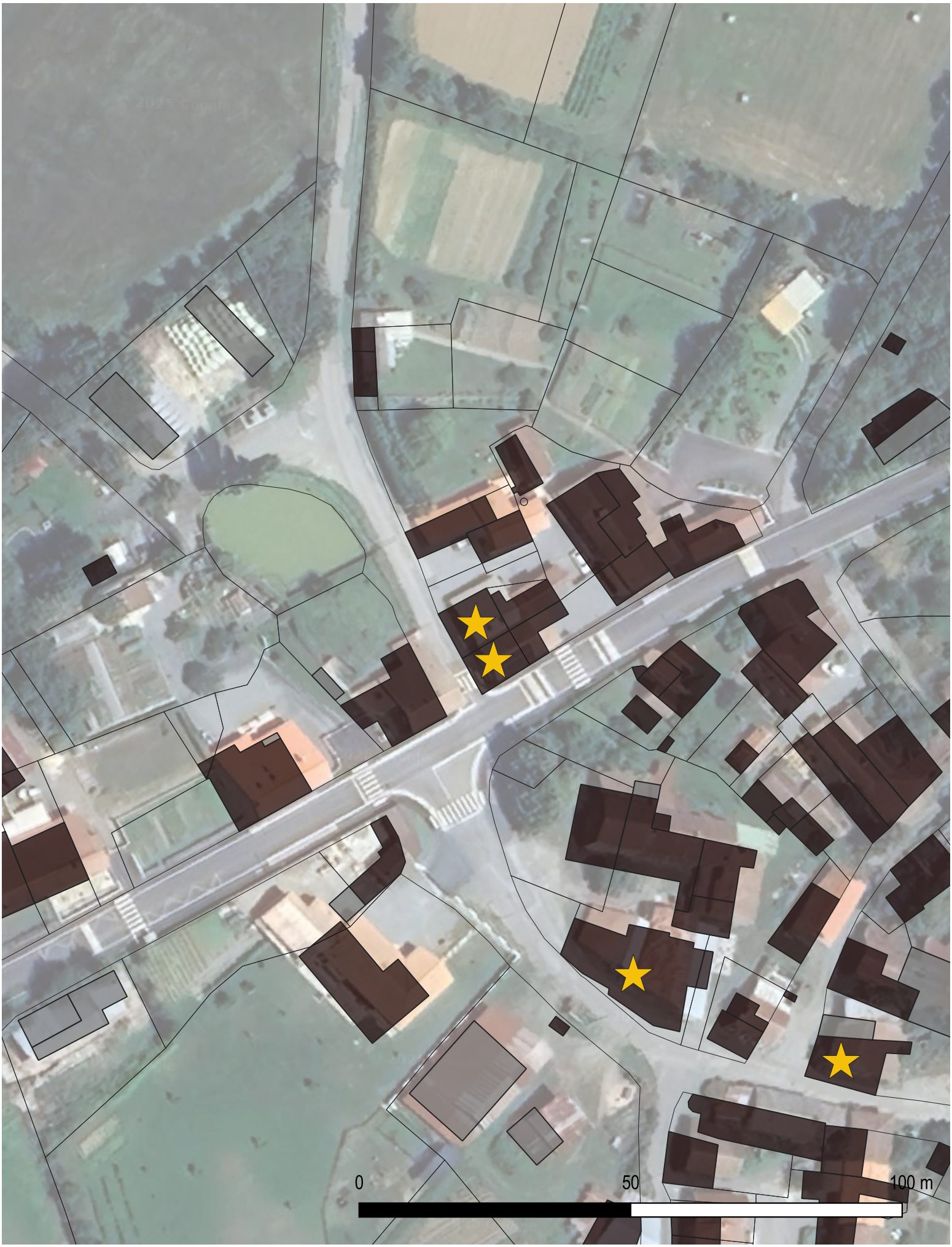

Légende

Changement destination : Entrepôt

Changement destination : Habitat

Changement destination : Supprimé

AJOUT D'UN CHANGEMENT DE DESTINATION

LE BOUPERE - LA BASSE GOUJARDIERE



Légende

Changement destination : Entrepôt

Changement destination : Habitat

Changement destination : Supprimé

AJOUT D'UN CHANGEMENT DE DESTINATION

LE BOUPERE - LA BUE



Légende

Changement destination : Entrepôt

Changement destination : Habitat

Changement destination : Supprimé

AJOUT D'UN CHANGEMENT DE DESTINATION

LE BOUPERE - LA CHAUSSEE DU BOIS MESNARD



Légende

Changement destination : Entrepôt

Changement destination : Habitat

Changement destination : Supprimé

AJOUT D'UN CHANGEMENT DE DESTINATION

LE BOUPERE - LA CHAUSSEE DU BOIS MESNARD



Légende

Changement destination : Entrepôt

Changement destination : Habitat

Changement destination : Supprimé

AJOUT D'UN CHANGEMENT DE DESTINATION

LE BOUPERE - LA GROSSELINIERE



Légende

Changement destination : Entrepôt

Changement destination : Habitat

Changement destination : Supprimé

AJOUT D'UN CHANGEMENT DE DESTINATION

LE BOUPERE - LA MAISONNETTE



Légende

Changement destination : Entrepôt

Changement destination : Habitat

Changement destination : Supprimé

AJOUT D'UN CHANGEMENT DE DESTINATION

LE BOUPERE - LA MICHOTTIERE



Légende

Changement destination : Entrepôt

Changement destination : Habitat

Changement destination : Supprimé

AJOUT D'UN CHANGEMENT DE DESTINATION

LE BOUPERE - LA MICHOTTIERE



Légende

Changement destination : Entrepôt

Changement destination : Habitat

Changement destination : Supprimé

AJOUT D'UN CHANGEMENT DE DESTINATION

LE BOUPERE - LA NOUE



Légende

Changement destination : Entrepôt

Changement destination : Habitat

Changement destination : Supprimé

AJOUT D'UN CHANGEMENT DE DESTINATION

LE BOUPERE - LA POITEVINIERE



Légende

Changement destination : Entrepôt

Changement destination : Habitat

Changement destination : Supprimé

AJOUT D'UN CHANGEMENT DE DESTINATION

LE BOUPERE - LA ROCHE



Légende

Changement destination : Entrepôt

Changement destination : Habitat

Changement destination : Supprimé

AJOUT D'UN CHANGEMENT DE DESTINATION

MONSIREIGNE - LA BOIS TIFFRAY



Légende

Changement destination : Entrepôt

Changement destination : Habitat

Changement destination : Supprimé

AJOUT D'UN CHANGEMENT DE DESTINATION

MONSIREIGNE - LA BOIS TIFFRAY



Légende

Changement destination : Entrepôt

Changement destination : Habitat

Changement destination : Supprimé

AJOUT D'UN CHANGEMENT DE DESTINATION

MONSIREIGNE - LA LOURAIE



Légende

Changement destination : Entrepôt

Changement destination : Habitat

Changement destination : Supprimé

AJOUT D'UN CHANGEMENT DE DESTINATION

MONSIREIGNE - LA LOURAIE



Légende

Changement destination : Entrepôt

Changement destination : Habitat

Changement destination : Supprimé

AJOUT D'UN CHANGEMENT DE DESTINATION

MONSIREIGNE - LA PIERRE SAINT BENOIT



Légende

Changement destination : Entrepôt

Changement destination : Habitat

Changement destination : Supprimé

AJOUT D'UN CHANGEMENT DE DESTINATION

MONSIREIGNE - LE BOURG



Légende

Changement destination : Entrepôt

Changement destination : Habitat

Changement destination : Supprimé

AJOUT D'UN CHANGEMENT DE DESTINATION

MONSIREIGNE - LE CLOS DES FORGES



Légende

Changement destination : Entrepôt

Changement destination : Habitat

Changement destination : Supprimé

AJOUT D'UN CHANGEMENT DE DESTINATION

MONSIREIGNE - LE PETIT TILLAY



Légende

Changement destination : Entrepôt

Changement destination : Habitat

Changement destination : Supprimé

AJOUT D'UN CHANGEMENT DE DESTINATION

MONTOURNAIS - LA MIGNADRIERE



Légende

Changement destination : Entrepôt

Changement destination : Habitat

Changement destination : Supprimé

AJOUT D'UN CHANGEMENT DE DESTINATION

MONTOURNAIS - LA MIGNADRIERE



Légende

Changement destination : Entrepôt

Changement destination : Habitat

Changement destination : Supprimé

AJOUT D'UN CHANGEMENT DE DESTINATION

MONTOURNAIS - LA TIFFRAIRE



Légende

Changement destination : Entrepôt

Changement destination : Habitat

Changement destination : Supprimé

AJOUT D'UN CHANGEMENT DE DESTINATION

MONTOURNAIS - LE GRAND BOIS



Légende

Changement destination : Entrepôt

Changement destination : Habitat

Changement destination : Supprimé

AJOUT D'UN CHANGEMENT DE DESTINATION

MONTOURNAIS - LE LAY



Légende

Changement destination : Entrepôt

Changement destination : Habitat

Changement destination : Supprimé

AJOUT D'UN CHANGEMENT DE DESTINATION

MONTOURNAIS - PUYPLET DE HAUT



Légende

Changement destination : Entrepôt

Changement destination : Habitat

Changement destination : Supprimé

AJOUT D'UN CHANGEMENT DE DESTINATION

POUZAUGES - BEDE



Légende

Changement destination : Entrepôt

Changement destination : Habitat

Changement destination : Supprimé

AJOUT D'UN CHANGEMENT DE DESTINATION

POUZAUGES - CHAMPORT



Légende

Changement destination : Entrepôt

Changement destination : Habitat

Changement destination : Supprimé

AJOUT D'UN CHANGEMENT DE DESTINATION

POUZAUGES - GOUPILIERE



Légende

Changement destination : Entrepôt

Changement destination : Habitat

Changement destination : Supprimé

AJOUT D'UN CHANGEMENT DE DESTINATION

POUZAUGES - LA BARRE JEAN



Légende

Changement destination : Entrepôt

Changement destination : Habitat

Changement destination : Supprimé

AJOUT D'UN CHANGEMENT DE DESTINATION

POUZAUGES - LA BREJONNERIE



Légende

Changement destination : Entrepôt

Changement destination : Habitat

Changement destination : Supprimé

AJOUT D'UN CHANGEMENT DE DESTINATION

POUZAUGES - LA COLOMBIERE



Légende

Changement destination : Entrepôt

Changement destination : Habitat

Changement destination : Supprimé

AJOUT D'UN CHANGEMENT DE DESTINATION

POUZAUGES - LA GRANDE BARRE



Légende

Changement destination : Entrepôt

Changement destination : Habitat

Changement destination : Supprimé

AJOUT D'UN CHANGEMENT DE DESTINATION

POUZAUGES - LA GRANDE BARRE



Légende

Changement destination : Entrepôt

Changement destination : Habitat

Changement destination : Supprimé

AJOUT D'UN CHANGEMENT DE DESTINATION

POUZAUGES - LA MOURNIERE



Légende

Changement destination : Entrepôt

Changement destination : Habitat

Changement destination : Supprimé

AJOUT D'UN CHANGEMENT DE DESTINATION

POUZAUGES - LA NOUETTE



Légende

Changement destination : Entrepôt

Changement destination : Habitat

Changement destination : Supprimé

AJOUT D'UN CHANGEMENT DE DESTINATION

REAUMUR - L'ANTEZIERE



Légende

Changement destination : Entrepôt

Changement destination : Habitat

Changement destination : Supprimé

AJOUT D'UN CHANGEMENT DE DESTINATION

REAUMUR - L'AUBRIERE



Légende

Changement destination : Entrepôt

Changement destination : Habitat

Changement destination : Supprimé

AJOUT D'UN CHANGEMENT DE DESTINATION

REAUMUR - L'AUBRIERE



Légende

Changement destination : Entrepôt

Changement destination : Habitat

Changement destination : Supprimé

AJOUT D'UN CHANGEMENT DE DESTINATION

REAUMUR - L'OLIVIERE



Légende

Changement destination : Entrepôt

Changement destination : Habitat

Changement destination : Supprimé

AJOUT D'UN CHANGEMENT DE DESTINATION

REAUMUR - LA CABANE



Légende

Changement destination : Entrepôt

Changement destination : Habitat

Changement destination : Supprimé

AJOUT D'UN CHANGEMENT DE DESTINATION

REAUMUR - LA COUR DES CHAMPS



Légende

Changement destination : Entrepôt

Changement destination : Habitat

Changement destination : Supprimé

AJOUT D'UN CHANGEMENT DE DESTINATION

REAUMUR - LA GRANGE



Légende

Changement destination : Entrepôt

Changement destination : Habitat

Changement destination : Supprimé

AJOUT D'UN CHANGEMENT DE DESTINATION

REAUMUR - LA GRANGE



Légende

Changement destination : Entrepôt

Changement destination : Habitat

Changement destination : Supprimé

AJOUT D'UN CHANGEMENT DE DESTINATION

REAUMUR - LA NOUE



Légende

Changement destination : Entrepôt

Changement destination : Habitat

Changement destination : Supprimé

AJOUT D'UN CHANGEMENT DE DESTINATION

REAUMUR - LA TOUCHE



Légende

Changement destination : Entrepôt

Changement destination : Habitat

Changement destination : Supprimé

AJOUT D'UN CHANGEMENT DE DESTINATION

REAUMUR - LA TOUCHE



Légende

Changement destination : Entrepôt

Changement destination : Habitat

Changement destination : Supprimé

AJOUT D'UN CHANGEMENT DE DESTINATION

REAUMUR - LES OUZINIERES



Légende

Changement destination : Entrepôt

Changement destination : Habitat

Changement destination : Supprimé

AJOUT D'UN CHANGEMENT DE DESTINATION

REAUMUR - LES OUZINIERES



Légende

Changement destination : Entrepôt

Changement destination : Habitat

Changement destination : Supprimé

AJOUT D'UN CHANGEMENT DE DESTINATION

REAUMUR - LES OUZINIERES



Légende

Changement destination : Entrepôt

Changement destination : Habitat

Changement destination : Supprimé

AJOUT D'UN CHANGEMENT DE DESTINATION

SAINT-MESMIN - BEAUREGARD



Légende

Changement destination : Entrepôt

Changement destination : Habitat

Changement destination : Supprimé

AJOUT D'UN CHANGEMENT DE DESTINATION

SAINT-MESMIN - LA CHAGNAIS



Légende

Changement destination : Entrepôt

Changement destination : Habitat

Changement destination : Supprimé

AJOUT D'UN CHANGEMENT DE DESTINATION

SAINT-MESMIN - LA CHAGNAIS



Légende

Changement destination : Entrepôt

Changement destination : Habitat

Changement destination : Supprimé

AJOUT D'UN CHANGEMENT DE DESTINATION

SAINT-MESMIN - LA CHAGNAIS



Légende

Changement destination : Entrepôt

Changement destination : Habitat

Changement destination : Supprimé

AJOUT D'UN CHANGEMENT DE DESTINATION

SAINT-MESMIN - LA CHAGNAIS



Légende

Changement destination : Entrepôt

Changement destination : Habitat

Changement destination : Supprimé

AJOUT D'UN CHANGEMENT DE DESTINATION

SAINT-MESMIN - LA CHAGNAIS



Légende

Changement destination : Entrepôt

Changement destination : Habitat

Changement destination : Supprimé

AJOUT D'UN CHANGEMENT DE DESTINATION

SAINT-MESMIN - LA GLAMIERE

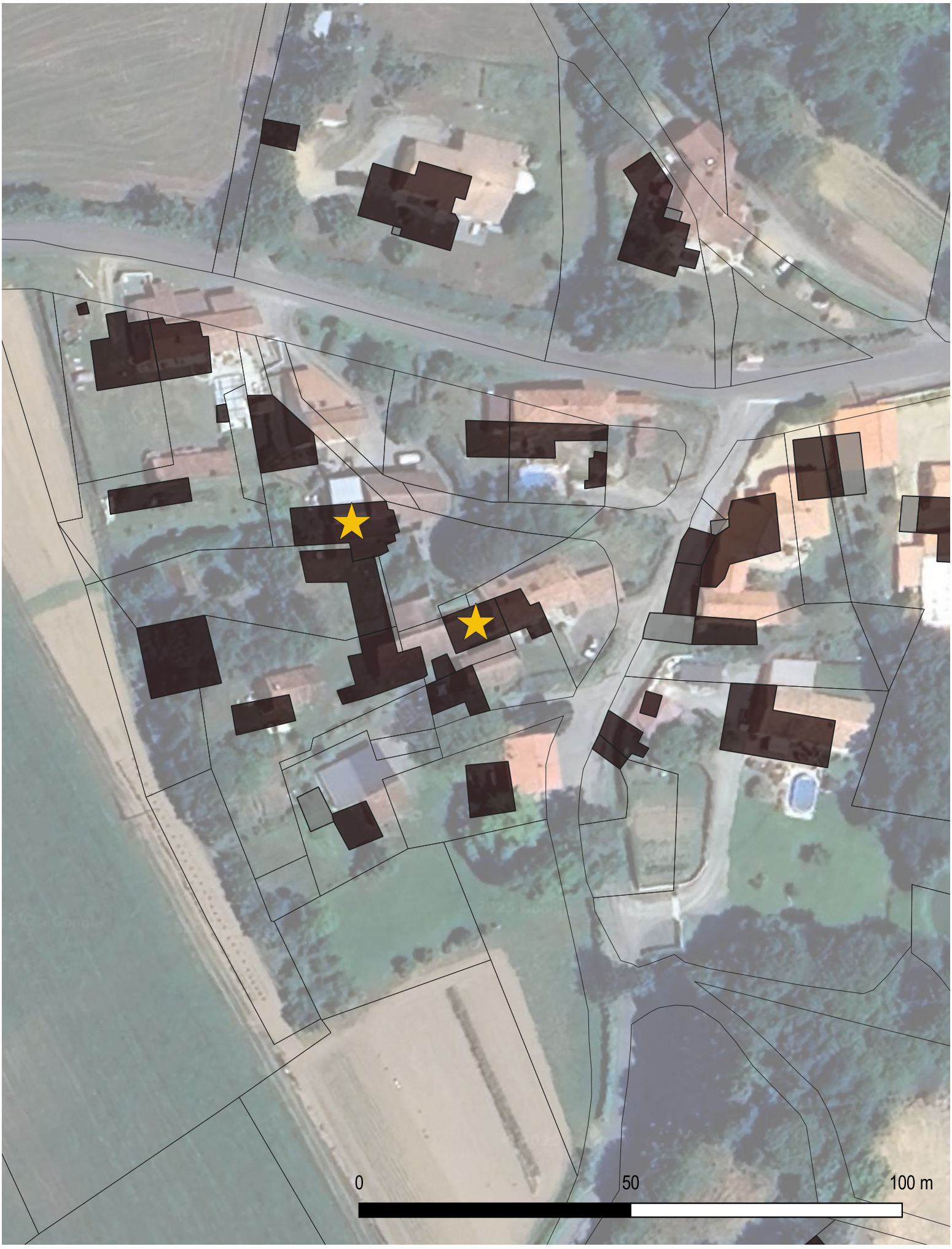

Légende

Changement destination : Entrepôt

Changement destination : Habitat

Changement destination : Supprimé

AJOUT D'UN CHANGEMENT DE DESTINATION

SAINT-MESMIN - LA GLAMIERE



Légende

Changement destination : Entrepôt

Changement destination : Habitat

Changement destination : Supprimé

AJOUT D'UN CHANGEMENT DE DESTINATION

SAINT-MESMIN - LA NOUETTE



Légende

Changement destination : Entrepôt

Changement destination : Habitat

Changement destination : Supprimé

AJOUT D'UN CHANGEMENT DE DESTINATION

SAINT-MESMIN - LA ROCHEFENOUIL



Légende

Changement destination : Entrepôt

Changement destination : Habitat

Changement destination : Supprimé

AJOUT D'UN CHANGEMENT DE DESTINATION

SAINT-MESMIN - LA SAUNERIE



Légende

Changement destination : Entrepôt

Changement destination : Habitat

Changement destination : Supprimé

AJOUT D'UN CHANGEMENT DE DESTINATION

SAINT-MESMIN - LA SAUNERIE



Légende

Changement destination : Entrepôt

Changement destination : Habitat

Changement destination : Supprimé

AJOUT D'UN CHANGEMENT DE DESTINATION

SAINT-MESMIN - LA VEILLERIERE



Légende

Changement destination : Entrepôt

Changement destination : Habitat

Changement destination : Supprimé

AJOUT D'UN CHANGEMENT DE DESTINATION

SAINT-MESMIN - LE GRAND PLESSIS



Légende

Changement destination : Entrepôt

Changement destination : Habitat

Changement destination : Supprimé

AJOUT D'UN CHANGEMENT DE DESTINATION

SAINT-MESMIN - LES MARMENIERES



Légende

Changement destination : Entrepôt

Changement destination : Habitat

Changement destination : Supprimé

AJOUT D'UN CHANGEMENT DE DESTINATION

SAINT-MESMIN - LES MARMENIERES



Légende

Changement destination : Entrepôt

Changement destination : Habitat

Changement destination : Supprimé

AJOUT D'UN CHANGEMENT DE DESTINATION

SAINT-MESMIN - ROBINEAU



Légende

Changement destination : Entrepôt

Changement destination : Habitat

Changement destination : Supprimé

AJOUT D'UN CHANGEMENT DE DESTINATION

SEVREMONT - CHARAIN



Légende

Changement destination : Entrepôt

Changement destination : Habitat

Changement destination : Supprimé

AJOUT D'UN CHANGEMENT DE DESTINATION

SEVREMONT - L'AUBONNIERE



Légende

Changement destination : Entrepôt

Changement destination : Habitat

Changement destination : Supprimé

AJOUT D'UN CHANGEMENT DE DESTINATION

SEVREMONT - L'AUDRIERE



Légende

Changement destination : Entrepôt

Changement destination : Habitat

Changement destination : Supprimé

AJOUT D'UN CHANGEMENT DE DESTINATION

SEVREMONT - LA BARDONNIERE



Légende

Changement destination : Entrepôt

Changement destination : Habitat

Changement destination : Supprimé

AJOUT D'UN CHANGEMENT DE DESTINATION

SEVREMONT - LA BASSE DORTIERE



Légende

Changement destination : Entrepôt

Changement destination : Habitat

Changement destination : Supprimé

AJOUT D'UN CHANGEMENT DE DESTINATION

SEVREMONT - LA BASSE DORTIERE



Légende

Changement destination : Entrepôt

Changement destination : Habitat

Changement destination : Supprimé

AJOUT D'UN CHANGEMENT DE DESTINATION

SEVREMONT - LA BASSE MONNIERE



Légende

Changement destination : Entrepôt

Changement destination : Habitat

Changement destination : Supprimé

AJOUT D'UN CHANGEMENT DE DESTINATION

SEVREMONT - LA BURLANDIERE



Légende

Changement destination : Entrepôt

Changement destination : Habitat

Changement destination : Supprimé

AJOUT D'UN CHANGEMENT DE DESTINATION

SEVREMONT - LA BUZENIERE



Légende

Changement destination : Entrepôt

Changement destination : Habitat

Changement destination : Supprimé

AJOUT D'UN CHANGEMENT DE DESTINATION

SEVREMONT - LA COMTE



Légende

Changement destination : Entrepôt

Changement destination : Habitat

Changement destination : Supprimé

AJOUT D'UN CHANGEMENT DE DESTINATION

SEVREMONT - LA COMTE



Légende

Changement destination : Entrepôt

Changement destination : Habitat

Changement destination : Supprimé

AJOUT D'UN CHANGEMENT DE DESTINATION

SEVREMONT - LA COMTE



Légende

Changement destination : Entrepôt

Changement destination : Habitat

Changement destination : Supprimé

AJOUT D'UN CHANGEMENT DE DESTINATION

SEVREMONT - LA COMTE



Légende

Changement destination : Entrepôt

Changement destination : Habitat

Changement destination : Supprimé

AJOUT D'UN CHANGEMENT DE DESTINATION

SEVREMONT - LA RABINIERE



Légende

Changement destination : Entrepôt

Changement destination : Habitat

Changement destination : Supprimé

AJOUT D'UN CHANGEMENT DE DESTINATION

SEVREMONT - LA SAINTE MARIE



Légende

Changement destination : Entrepôt

Changement destination : Habitat

Changement destination : Supprimé

AJOUT D'UN CHANGEMENT DE DESTINATION

SEVREMONT - LA SAUZAIE



Légende

Changement destination : Entrepôt

Changement destination : Habitat

Changement destination : Supprimé

AJOUT D'UN CHANGEMENT DE DESTINATION

SEVREMONT - LE MOULIN AU CHAT



Légende

Changement destination : Entrepôt

Changement destination : Habitat

Changement destination : Supprimé

AJOUT D'UN CHANGEMENT DE DESTINATION

SEVREMONT - LES BAS AGEAUX



Légende

Changement destination : Entrepôt

Changement destination : Habitat

Changement destination : Supprimé

AJOUT D'UN CHANGEMENT DE DESTINATION

SEVREMONT - LES MARIONNIERES



Légende

Changement destination : Entrepôt

Changement destination : Habitat

Changement destination : Supprimé

AJOUT D'UN CHANGEMENT DE DESTINATION

SEVREMONT - LES MARIONNIERES



Légende

Changement destination : Entrepôt

Changement destination : Habitat

Changement destination : Supprimé

AJOUT D'UN CHANGEMENT DE DESTINATION

SEVREMONT - LES MARIONNIERES



Légende

Changement destination : Entrepôt

Changement destination : Habitat

Changement destination : Supprimé

AJOUT D'UN CHANGEMENT DE DESTINATION

SEVREMONT - MOULIN CROUE



Légende

Changement destination : Entrepôt

Changement destination : Habitat

Changement destination : Supprimé

AJOUT D'UN CHANGEMENT DE DESTINATION

SEVREMONT - MOULIN CROUE



Légende

Changement destination : Entrepôt

Changement destination : Habitat

Changement destination : Supprimé

AJOUT D'UN CHANGEMENT DE DESTINATION

SEVREMONT - VILCREUX



Légende

Changement destination : Entrepôt

Changement destination : Habitat

Changement destination : Supprimé

AJOUT D'UN CHANGEMENT DE DESTINATION

SEVREMONT - VILLENEUVE



Légende

Changement destination : Entrepôt

Changement destination : Habitat

Changement destination : Supprimé

Plan Local d'Urbanisme Intercommunal
Communauté de communes du Pays de Pouzauges

Règlement graphique – Atlas des bâtiments autorisés à changer de destination

- Bâtiments ajoutés à la liste, après l'enquête publique de la MDC 1

AJOUT DE BATIMENT AUTORISE A CHANGER DE DESTINATION

LE BOUPERE - Le Fief Milon



Légende ★ changement destination maintenu ★ changement destination ajouté ★ changement destination supprimé

AJOUT DE BATIMENT AUTORISE A CHANGER DE DESTINATION

SEVREMONT - La Bégaudière



Légende ★ changement destination maintenu ★ changement destination ajouté ★ changement destination supprimé

AJOUT DE BATIMENT AUTORISE A CHANGER DE DESTINATION

SEVREMONT - La Jaubretière



Légende ★ changement destination maintenu ★ changement destination ajouté ★ changement destination supprimé

Plan Local d'Urbanisme Intercommunal
Communauté de communes du Pays de Pouzauges

Règlement graphique – Atlas des bâtiments autorisés à changer de destination

- Justification des ajouts de bâtiments opérés à l'occasion de la MDC 1

Commune de CHAVAGNE

La Taillée

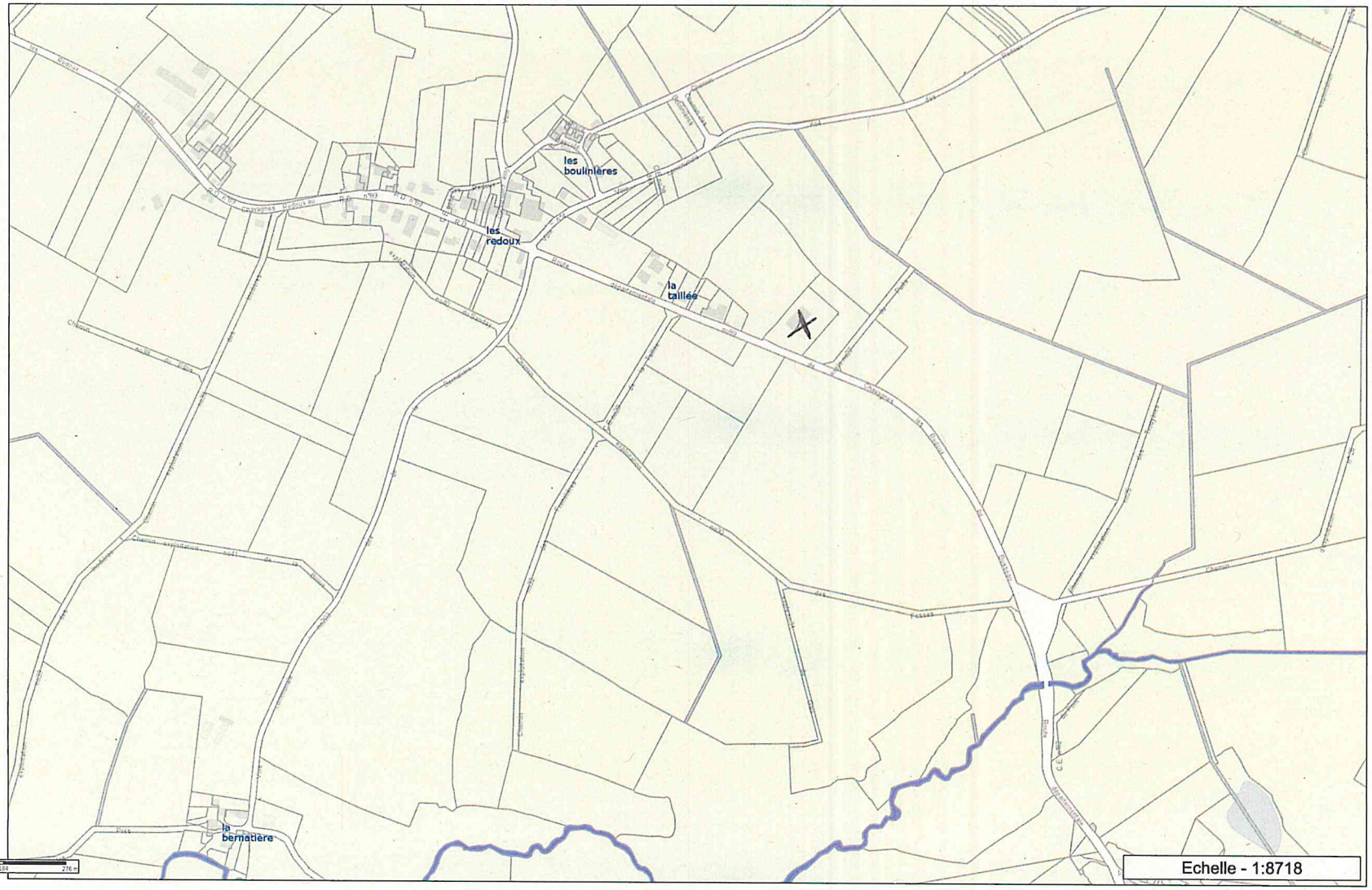

Les informations contenues sur les cartes ne sont pas contractuelles, elles ne peuvent en aucun cas engager la responsabilité de la collectivité.

La Taillée parcelle ZH 53



LA TREILLARDIERE - VEQUEAU Simon - 66 ZE 181 ET 182

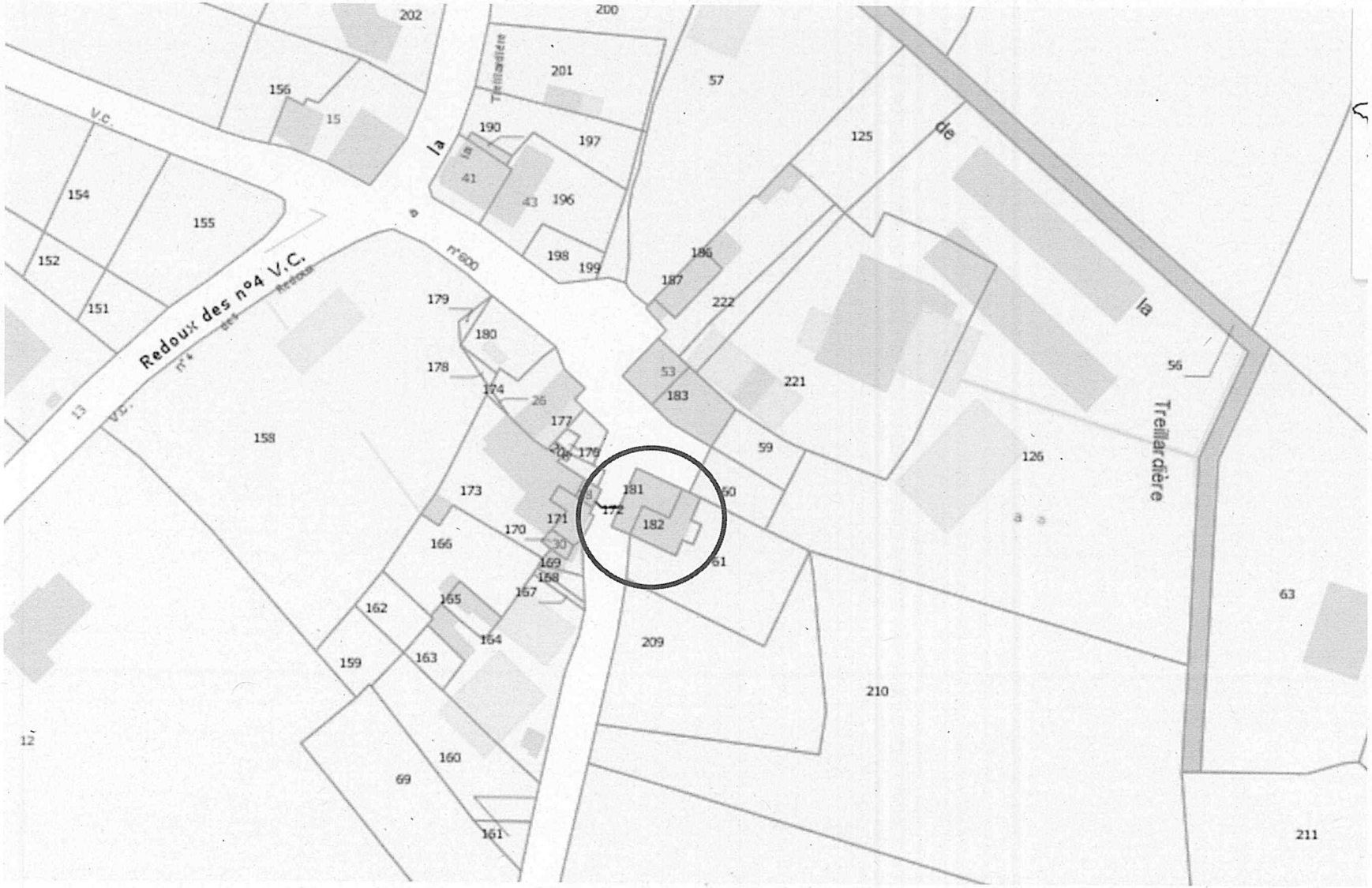



B746

La Luzaudière B736

B734

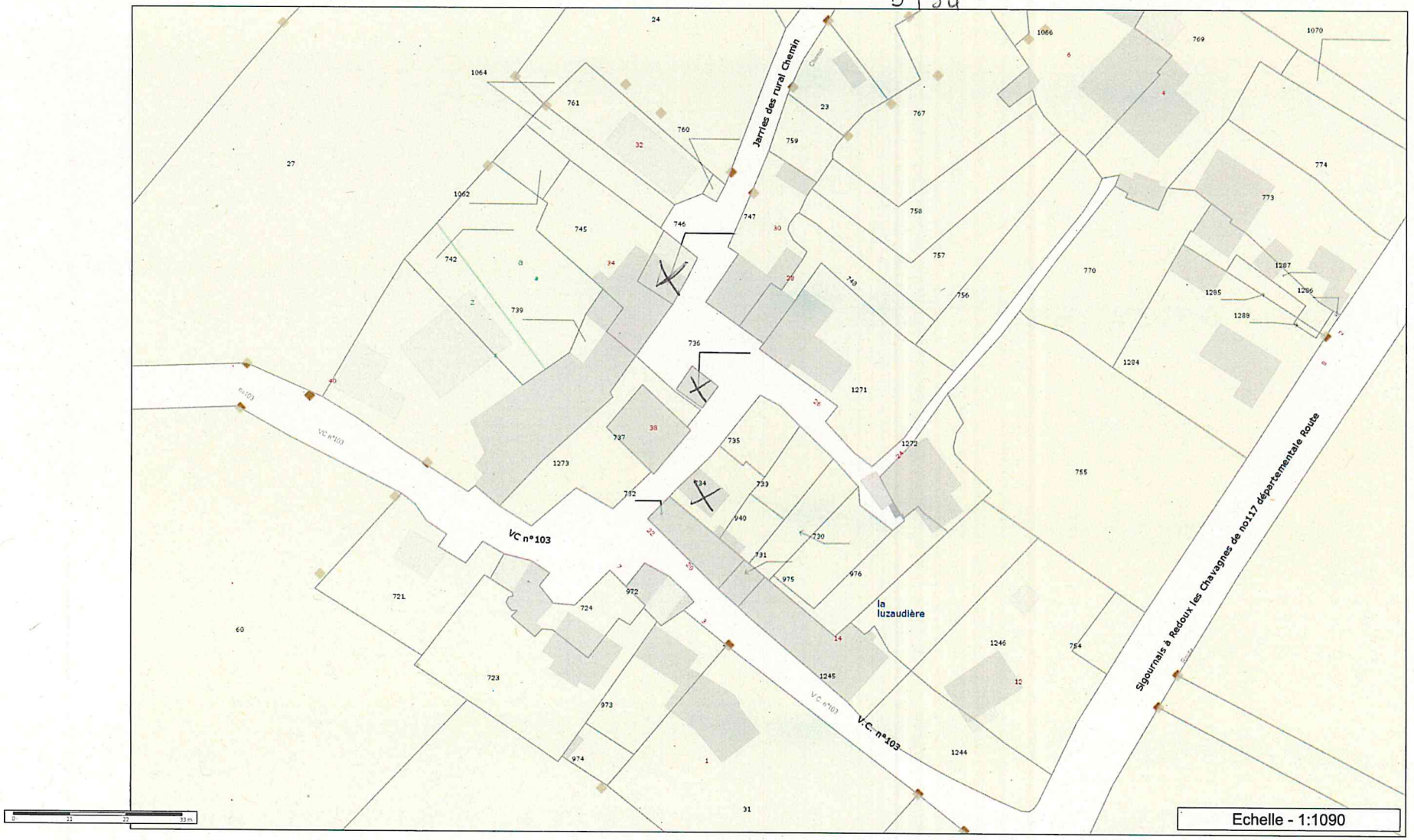

Les informations contenues sur les cartes ne sont pas contractuelles, elles ne peuvent en aucun cas engager la responsabilité de la collectivité.

La Luzaudière parcelle B 746





La Luzaudière parcelle B 736









La Luzaudière parcelle B 734





Pays Pouzauges

La Garneraie B 916 – B 1255

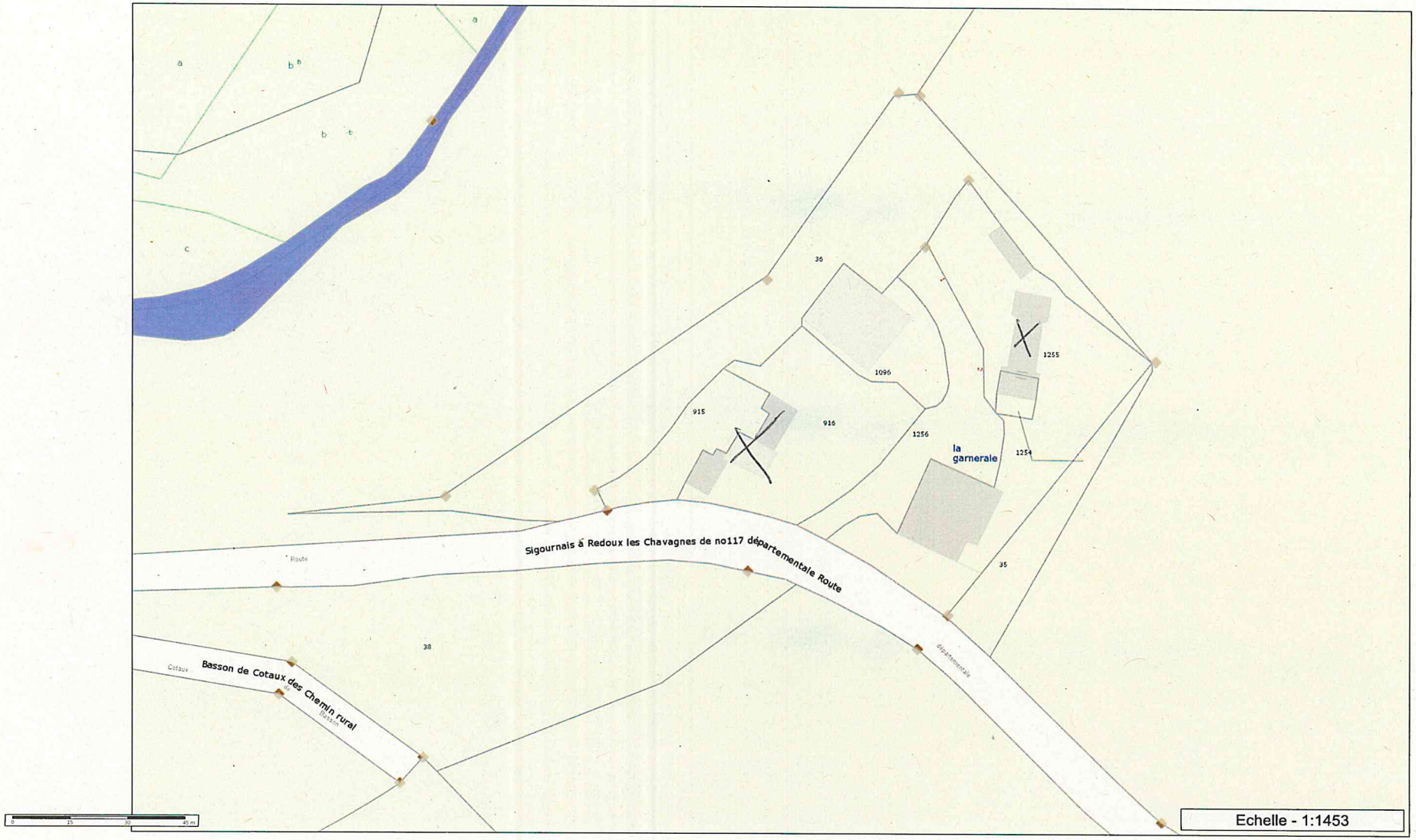

N
W E
S

Les informations contenues sur les cartes ne sont pas contractuelles, elles ne peuvent en aucun cas engager la responsabilité de la collectivité.

La Garneraie parcelle B 916





La Garneraie parcelle B 1255



Pays de Pouzauges

La Bernatière ZL 42 ZL 43 ZL 38



Les informations contenues sur les cartes ne sont pas contractuelles, elles ne peuvent en aucun cas engager la responsabilité de la collectivité.

La Bernatière parcelle ZL 39





La Bernatière parcelle ZL 42







La Bernatière parcelle ZL 43



Pays Pouzauges

Les Redoux

ZC 74-76 ZC 84. 85 ZC 43 ZC 118

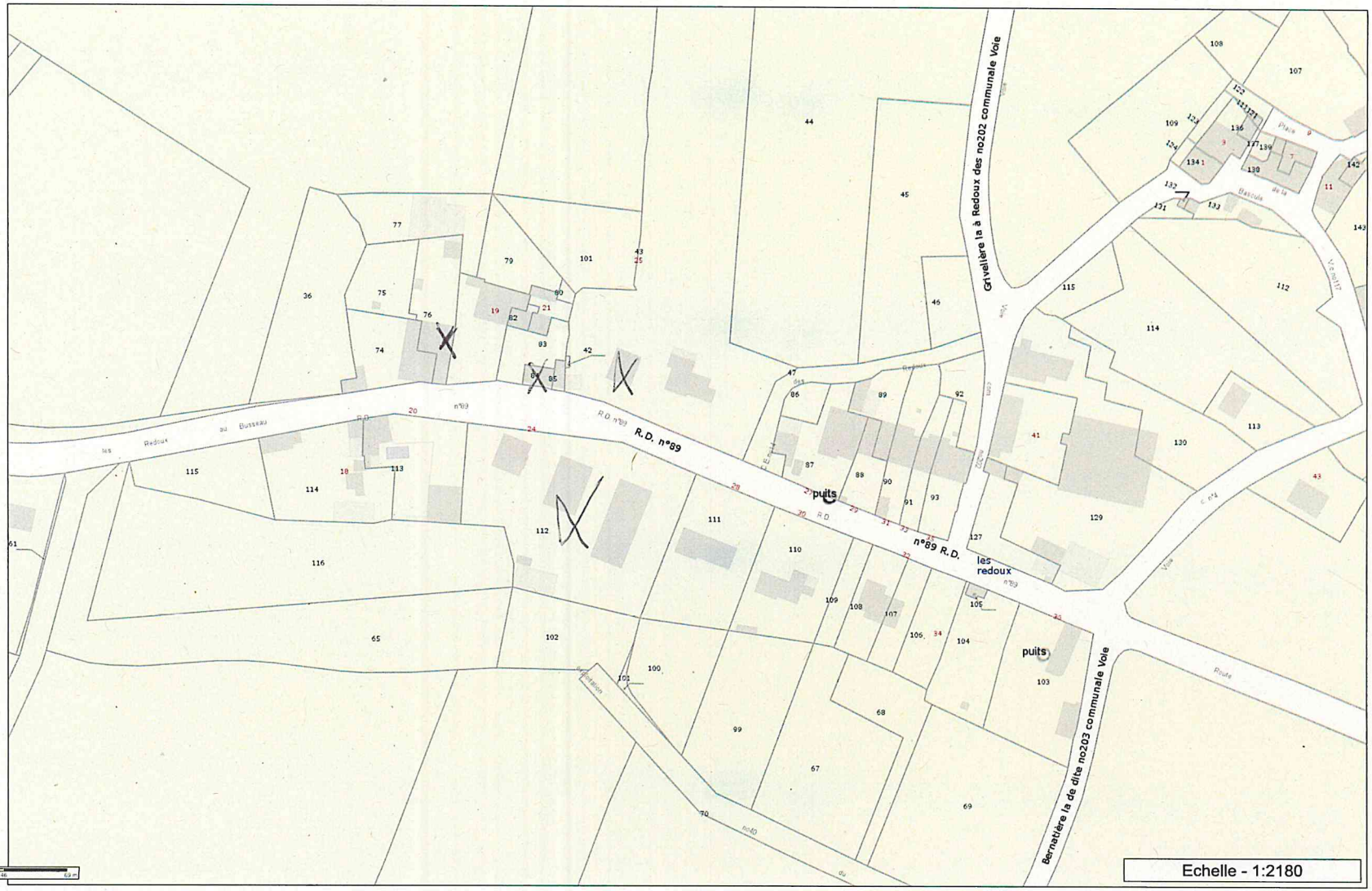

Les informations contenues sur les cartes ne sont pas contractuelles, elles ne peuvent en aucun cas engager la responsabilité de la collectivité.

Les Redoux parcelle ZC 74 ET ZC 76





Les Redoux parcelle ZC 84





Les Redoux parcelle ZC 43



Les Redoux, parcelle ZK 112







Commune de LA MEILLERAIE

LA PETITE VINATIERE

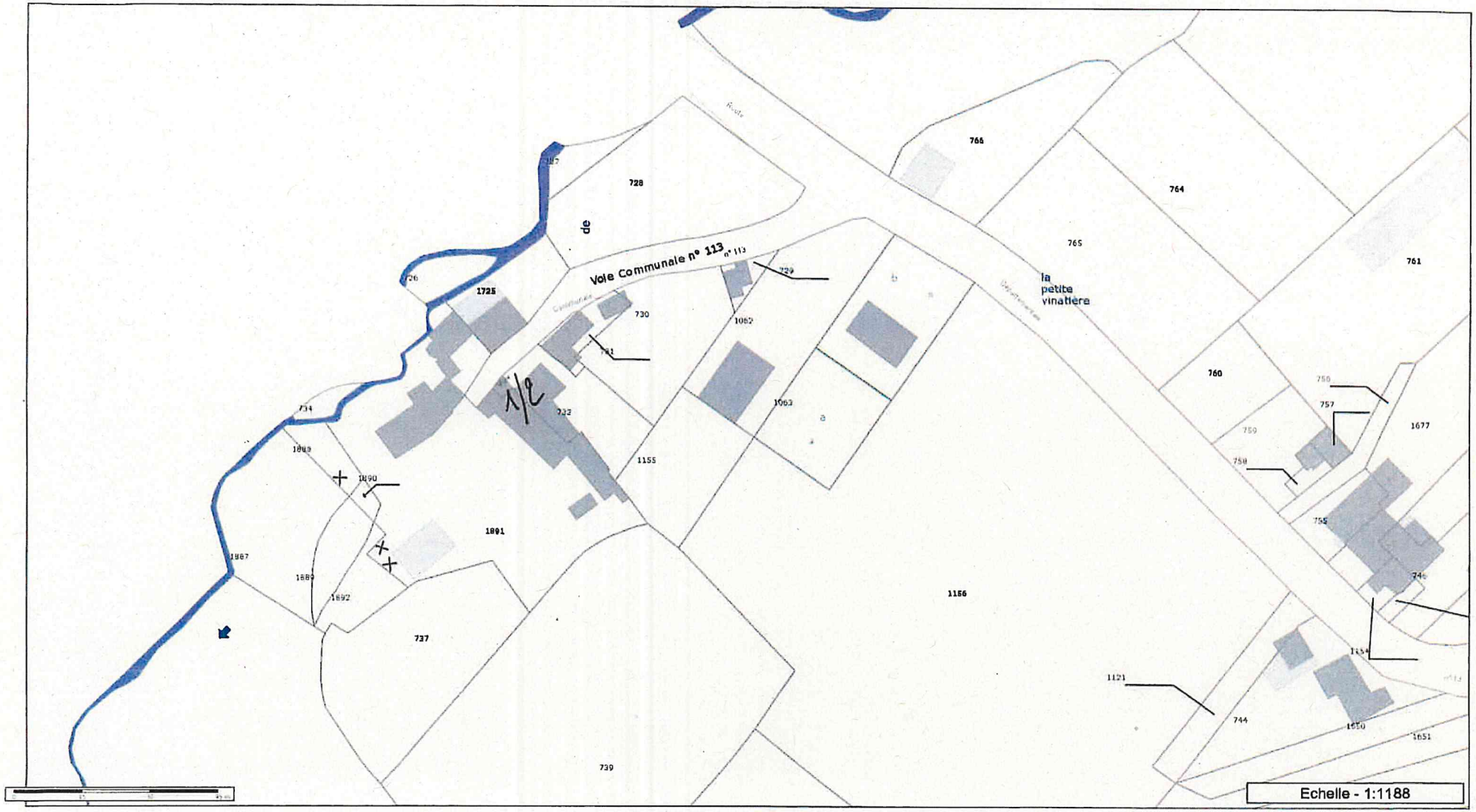

Les informations contenues sur les cartes ne sont pas contractuelles, elles ne peuvent en aucun cas engager la responsabilité de la collectivité.



La Petite Vinatière (suite du bâtiment)

(1) OK à proposer



La Petite vinatière (2) OK à proposer

Pays Pouzauges

TILLAY

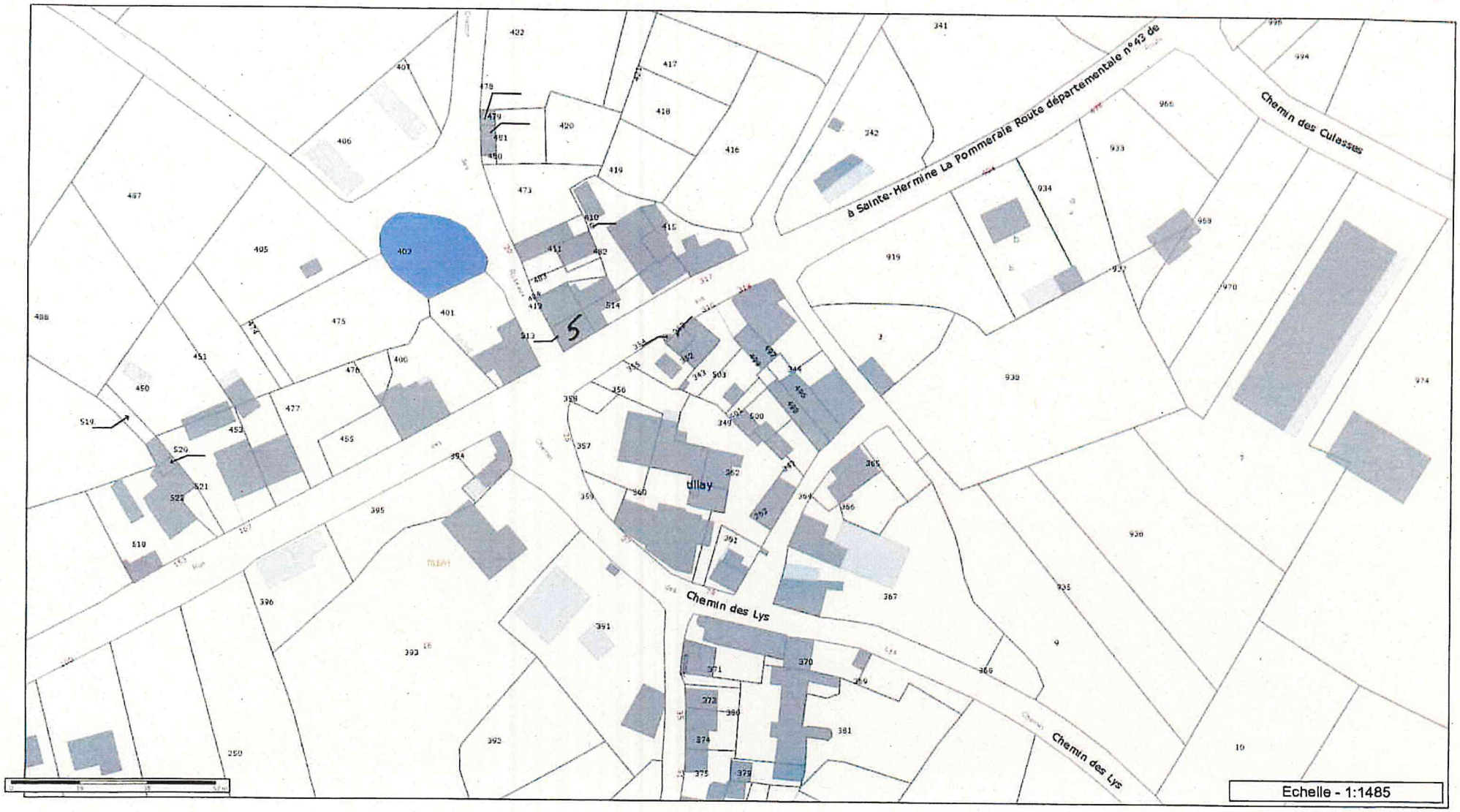

Les informations contenues sur les cartes ne sont pas contractuelles, elles ne peuvent en aucun cas engager la responsabilité de la collectivité.



TILLAY

(5) OK à proposer

N. PIGNON - Apiculteur

Pays Pouzauges

LA SALBOIRE



Les informations contenues sur les cartes ne sont pas contractuelles, elles ne peuvent en aucun cas engager la responsabilité de la collectivité.



LA SALBOIRE (chez Jean-Michel RUAUD) – N'est plus agricultrice.



LA SALBOIRE

(7) OK à priori


La Salboire

Pays Pouzauges

LA BARRE PILOT

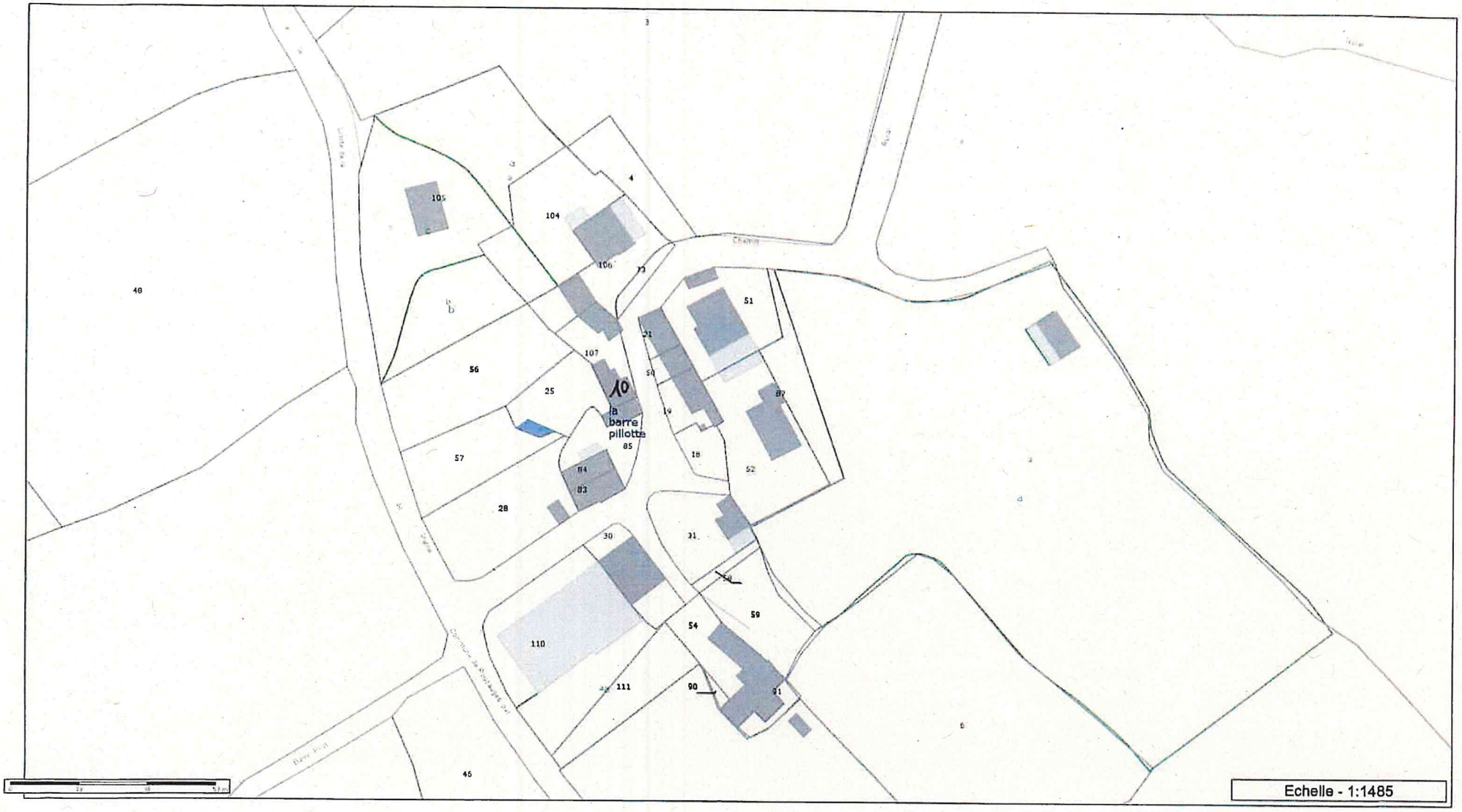

Les informations contenues sur les cartes ne sont pas contractuelles, elles ne peuvent en aucun cas engager la responsabilité de la collectivité.


La Barre PiPot
10

LA BUCHETIERE - VIEL VALERIAN - 140 A 50

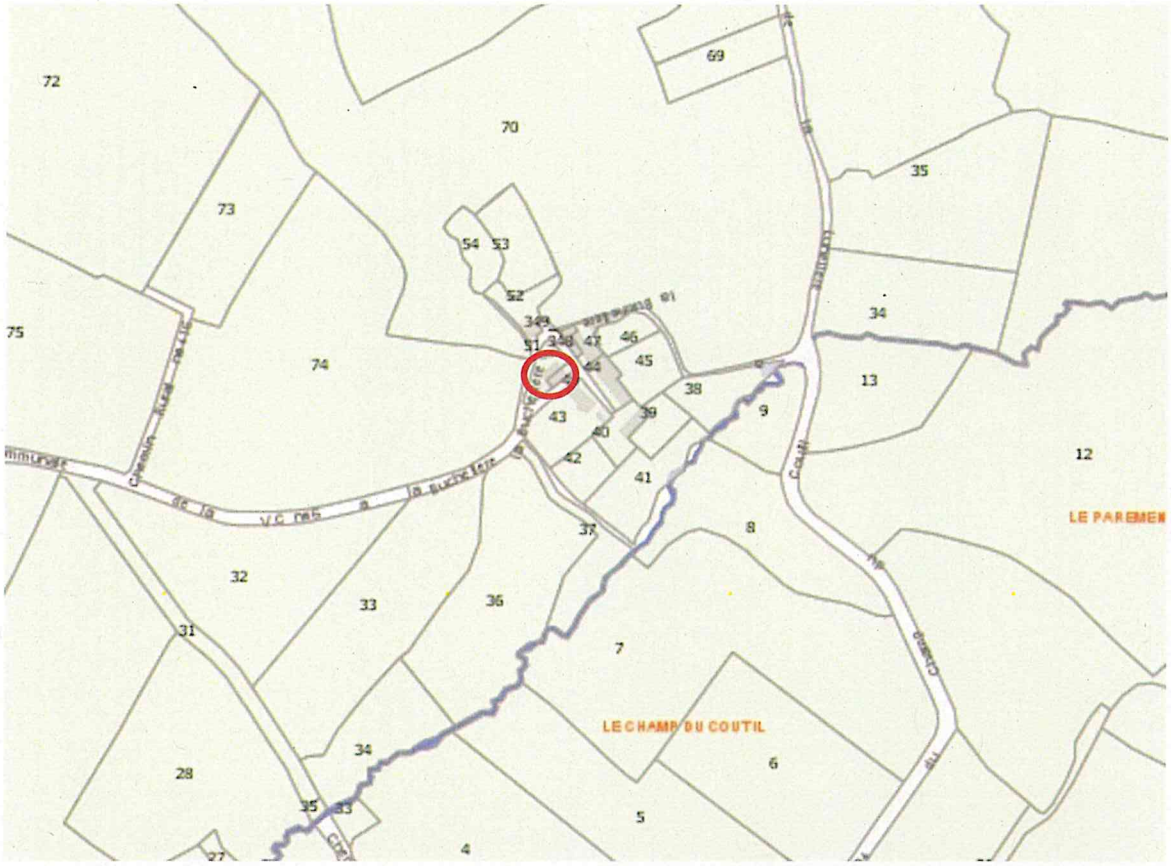



LA GRANDE ORISSIERE - GODET CYRILLE- 140 C 512





LE BOIS BOISSONNIERE - CHRISTY ALEXANDRE- 140 C 249





TILLAY 27 chemin des Lys - THOMAS ROBERT- 140 C 360

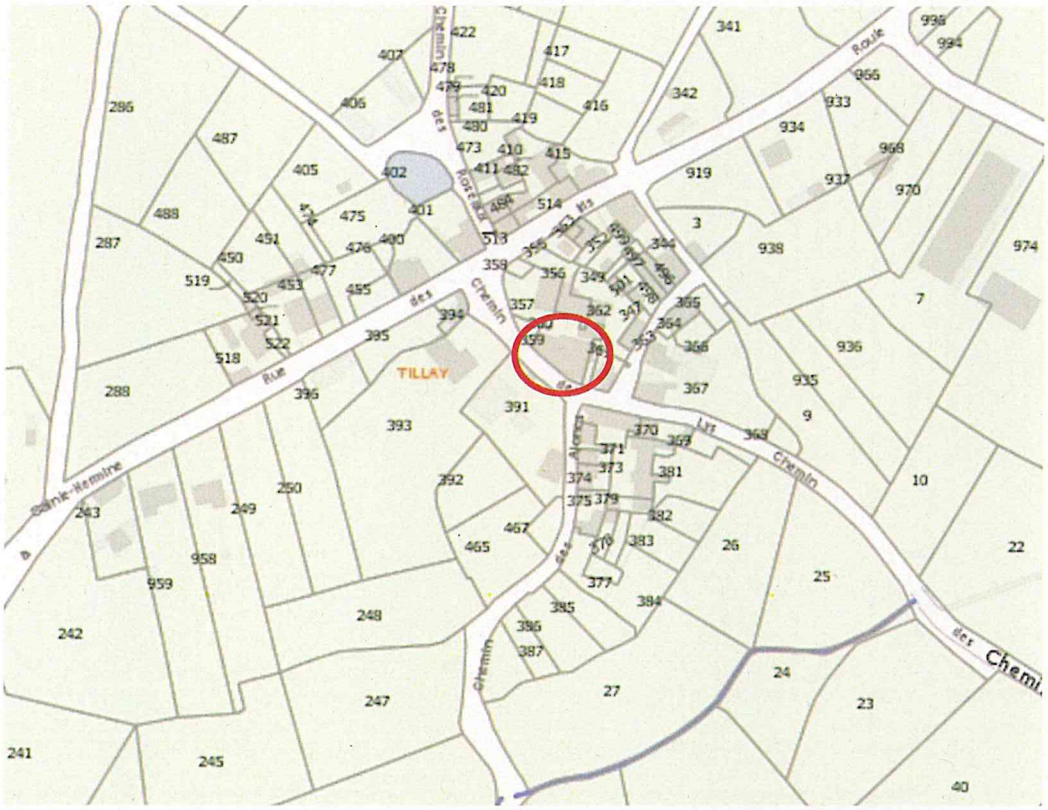



TILLAY chemin des Lys - CONTANT NOEL- 140 C 367

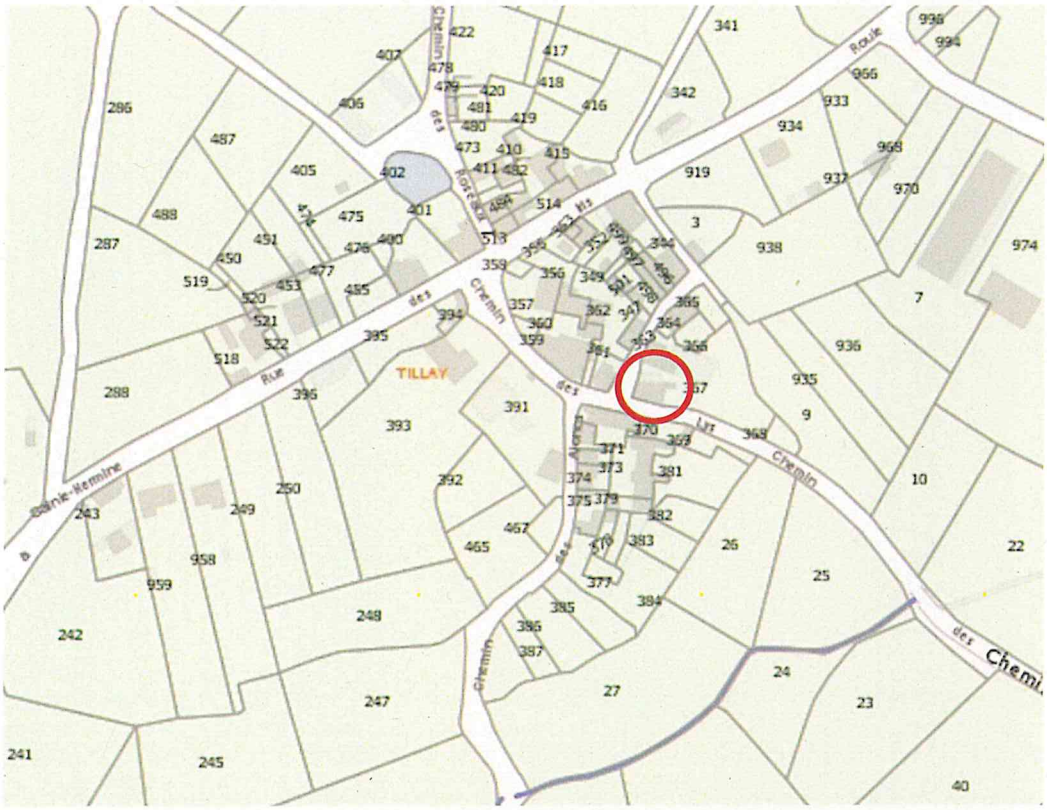



LA REGOUTIERE - DUBÉ ANNIE- 140 D 1255

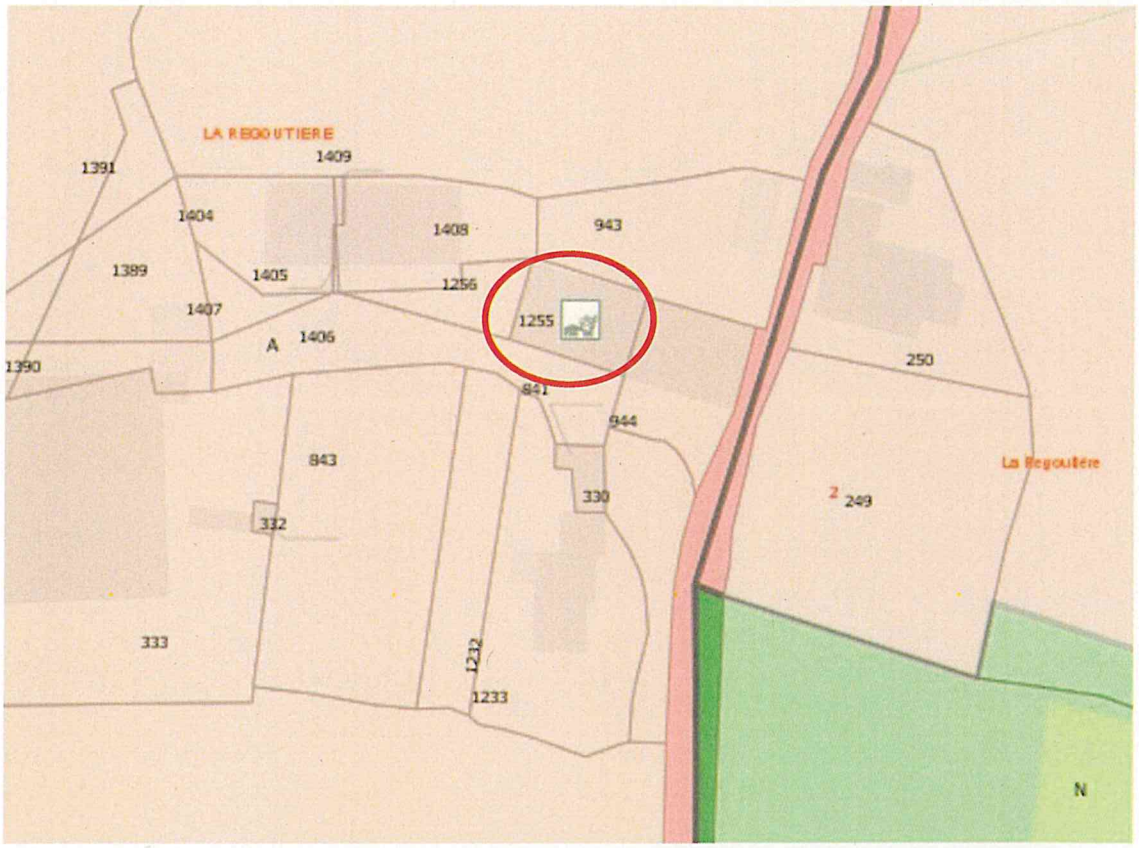



LA SALBOIRE - CHEVALLEREAU GERARD- 140 D 949

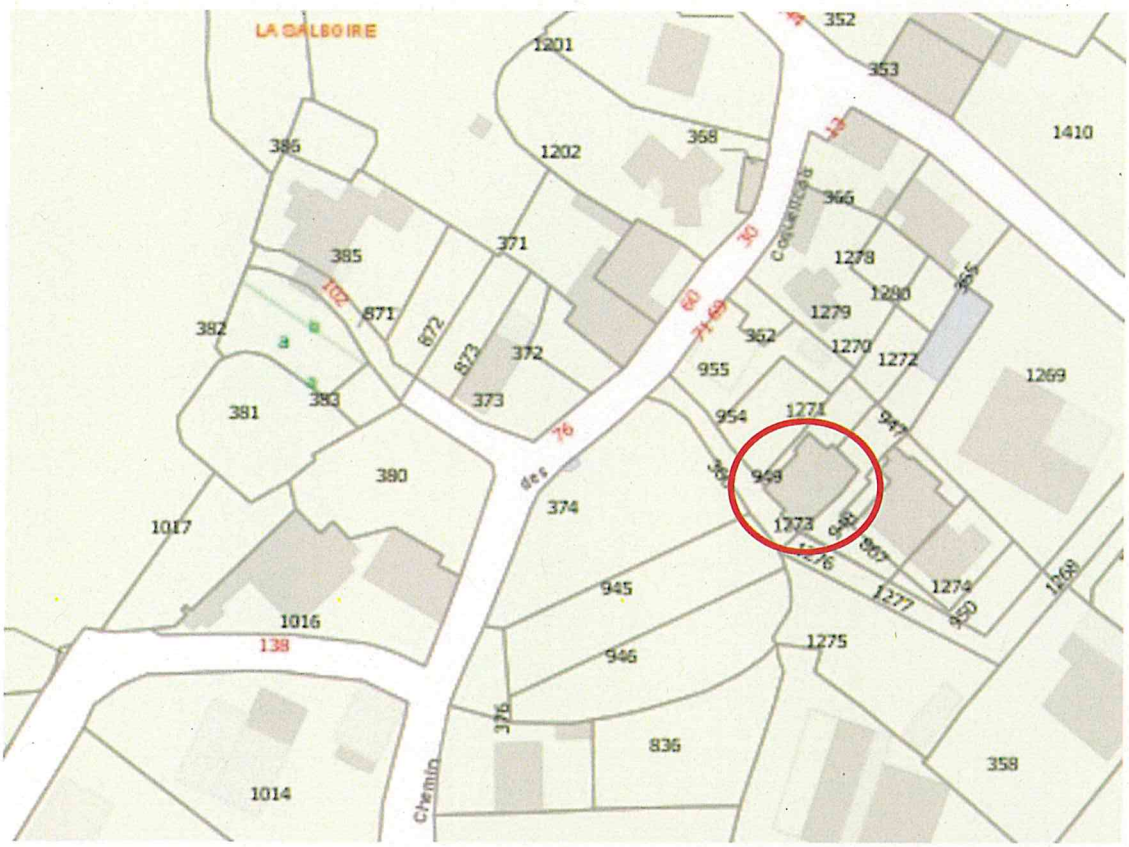



LA TREILLARDIERE- Chemin des Bleuets - SUVÉ SILVIO- 140 D 91415-1414

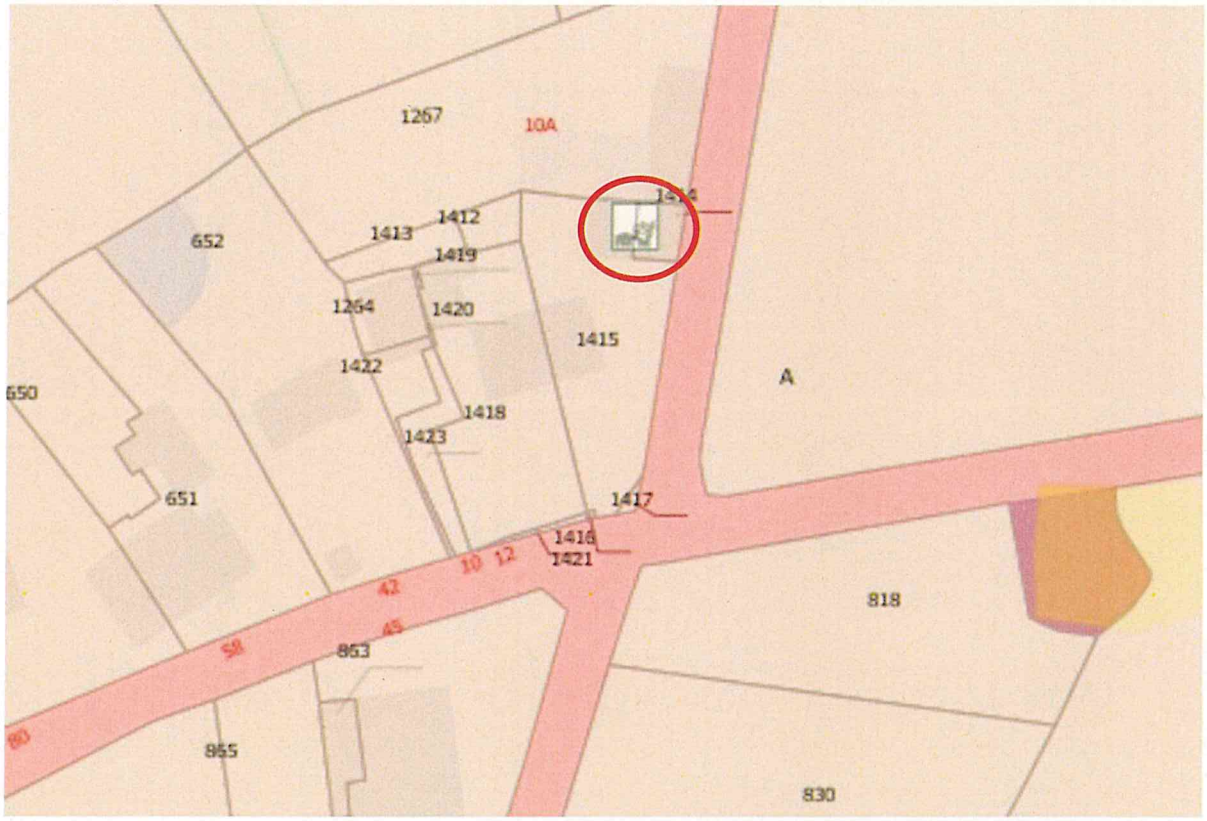



LA BUJAUDIERE - impasse des genêts- BLUTEAU EMMANUEL- 140 B 252





LA GANDOUINIERE - Rue des Platanes- GUILMINEAU EMMANUEL- 140 AE 209





LE PUY MORIN - CHARBONNEAU ANDRE- 140 A 202





LE PUY MORIN - GANDRILLON HENRI- 140 A 220

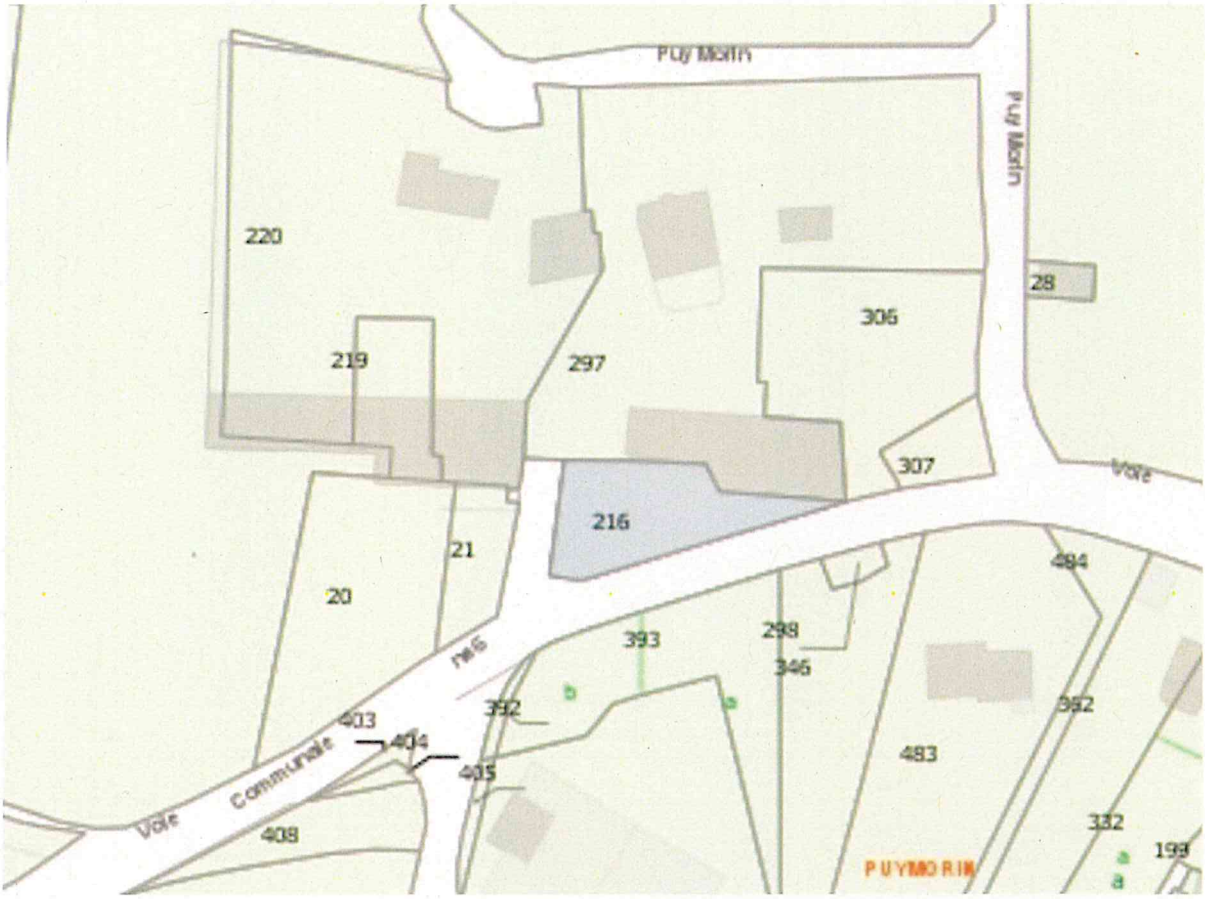



Commune de LE BOUPERE

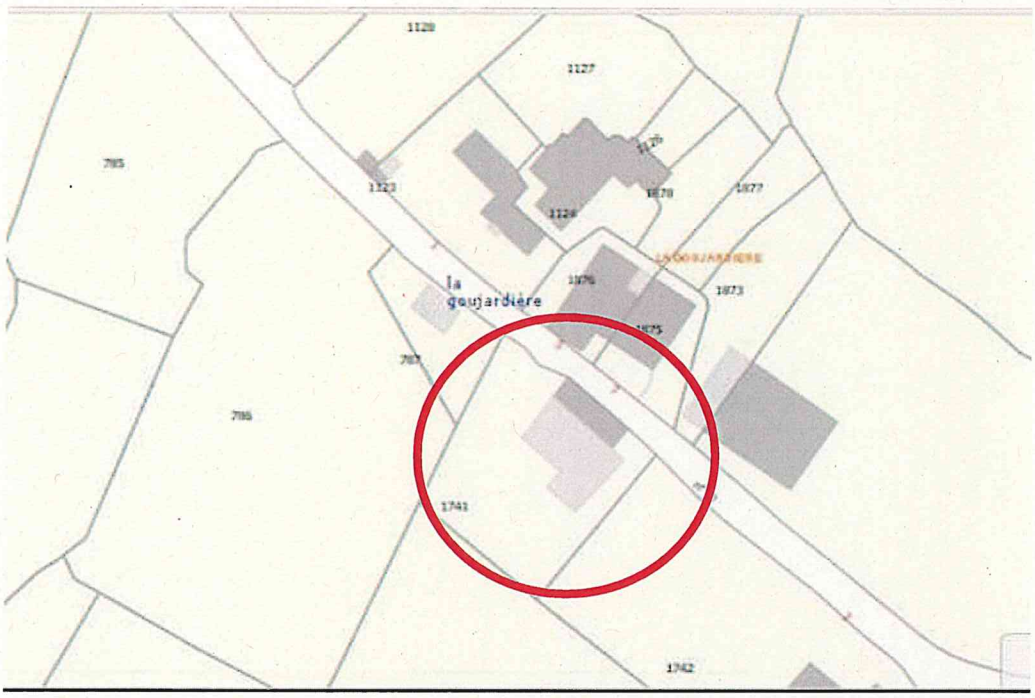
1128
1127
785
1123
1124
1878
1877
la
goujardiere
1876
1873
1875
787
786
1741
1742





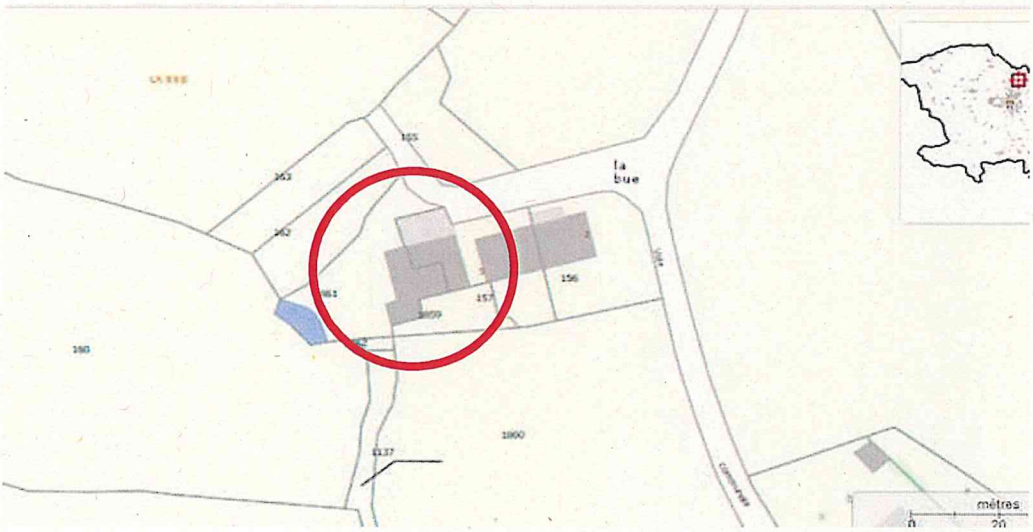
la
blue
156
157
1800
mètres
0
20








la
Fontaine
de
1101
1424
1429
1433
la
champrenière
1455
1405
1407
1406
0




Voie communale n°15
du Mail
350
352
354
355
544




le moulin
la grosselinière
Fontaine
0








1311
1806
LA GROSSELINIERE
1739
1740
1310
1803
1804
1801
1608
1309
1703
1702
1937
la grosseliniere
1021
1486
1335
1799
1487
1022
1803
1798






la
maisonnette










la
michatière










166
170
la
neue
171
173
172
235
236
237
238
239
0







Pays de Pouzauges

La Poitevinière

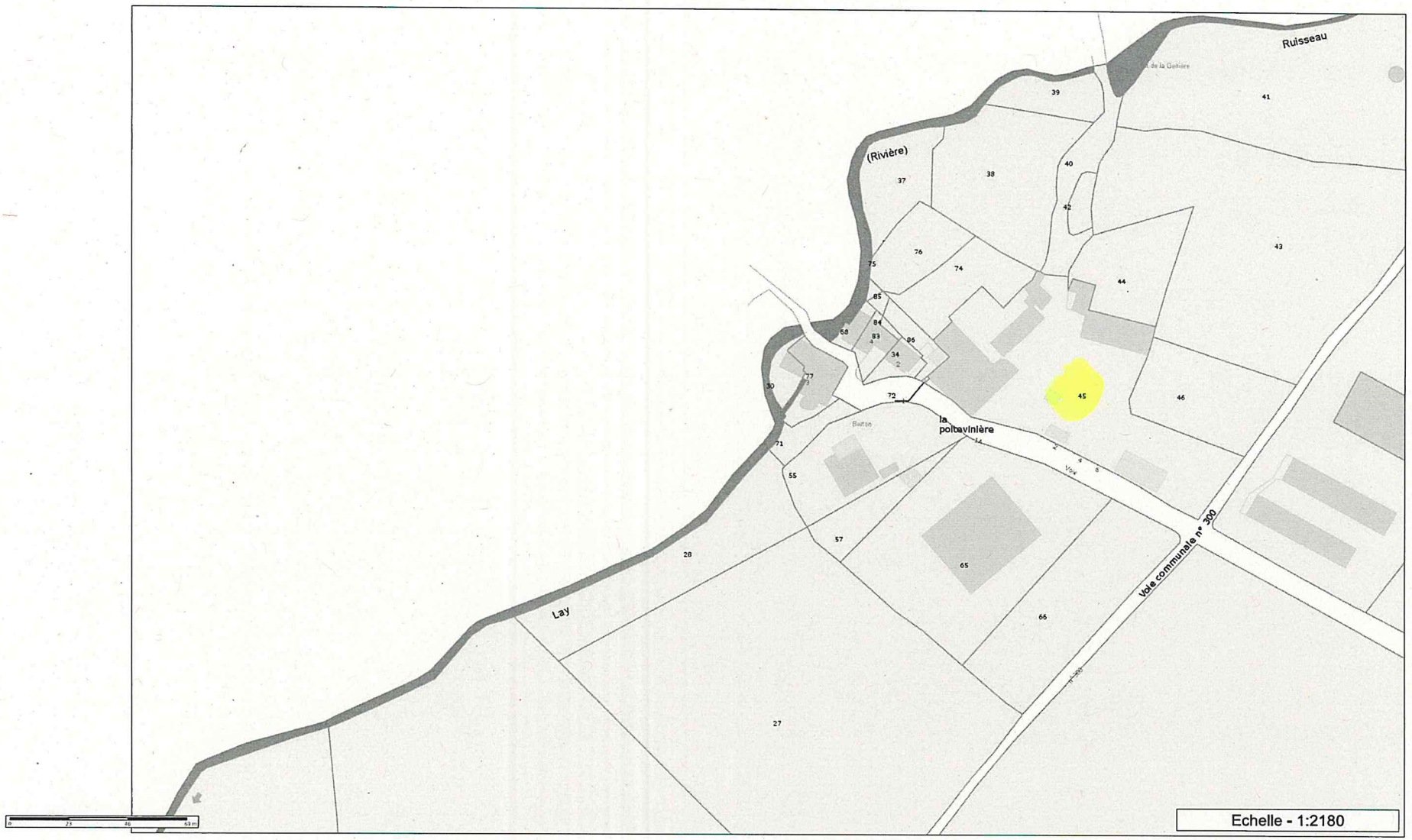

Les informations contenues sur les cartes ne sont pas contractuelles, elles ne peuvent en aucun cas engager la responsabilité de la collectivité.






LA ROCHE
1781
1782
1529
292
2100
2083
790
La
Calvaire
2041
1088
1097
791
1093
789
1083





GRANGES EN ROUGE

BERTON - PARCELLE 31 ZA 77 - DIDIER GERALD

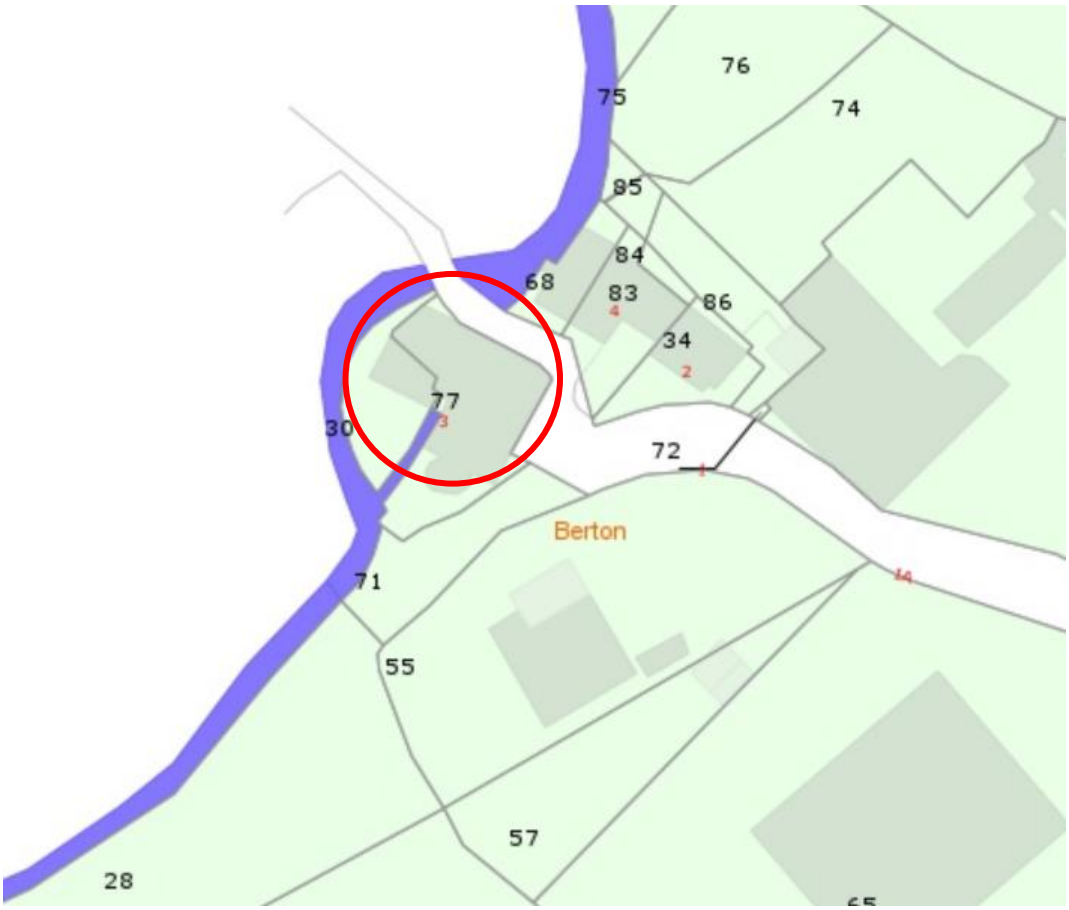





LA CHOLLETIERE - PARCELLE 31 E 2129 - PASQUIER DAVID







La Maisonnette à LE BAUPERE

Parcelle C 199

Commune de LE TALLUD

Nom du hameau : PELLETRIE.

Critères de degré 1 (obligatoire)	
1. Prendre en compte le périmètre de recul sanitaire (PRS)	OK
2. Respecter les Zone de non-traitement (ZNT)	OK
3. Impossibilité de réhabiliter une ruine (moins d'1/5 des murs détruits et moins d'1/2 de la toiture détruite)	OK
4. Usage non agricole (présent et futur)	OK
5. Bornes incendies, point d'eau à moins de 200m par voie carrossable normalement ?	non.
Critères de degré 2 (architecturaux)	
6. Etat de conservation (très bon, bon, moyen, mauvais, très mauvais 1-5)	Bon.
7. Superficie	426 m²
8. Typologie du bâti : ferme, métairie, grange, dérives agricoles	grange
9. Valeur patrimoniale et architecturale (matériaux, enduit, ...)	pierres
10. Insertion paysagère	
Critères de degré 3 (faisabilité)	
11. Pas de réhabilitation dans les zones urbaines des bourgs et les écarts	
12. Accès à la route	direct.
13. Raccordement aux réseaux	direct
14. Calibre des voies	communale
15. Stationnement sur l'assiette du projet ou création publique	sur l'assiette.
16. Nuisances olfactives et sonores	non.

Pelletric


0811
0837
1003
0832
LA PELLETRIE
1005
1006
1007
0460
0809
0836



Nom du hameau : GOËNTERE.

Critères de degré 1 (obligatoire)	
1. Prendre en compte le périmètre de recul sanitaire (PRS)	OK
2. Respecter les Zone de non-traitement (ZNT)	OK
3. Impossibilité de réhabiliter une ruine (moins d'1/5 des murs détruits et moins d'1/2 de la toiture détruite)	OK
4. Usage non agricole (présent et futur)	OK
5. Bornes incendies, point d'eau à moins de 200m par voie carrossable	oui
Critères de degré 2 (architecturaux)	
6. Etat de conservation (très bon, bon, moyen, mauvais, très mauvais 1-5)	Bon
7. Superficie	~~415m²~~. 340m².
8. Typologie du bâti : ferme, métairie, grange, dérives agricoles	grange
9. Valeur patrimoniale et architecturale (matériaux, enduit, ...)	pierres.
10. Insertion paysagère	
Critères de degré 3 (faisabilité)	
11. Pas de réhabilitation dans les zones urbaines des bourgs et les écarts	
12. Accès à la route	direct
13. Raccordement aux réseaux	direct
14. Calibre des voies	communale.
15. Stationnement sur l'assiette du projet ou création publique	assiette.
16. Nuisances olfactives et sonores	non.

Goenicoe

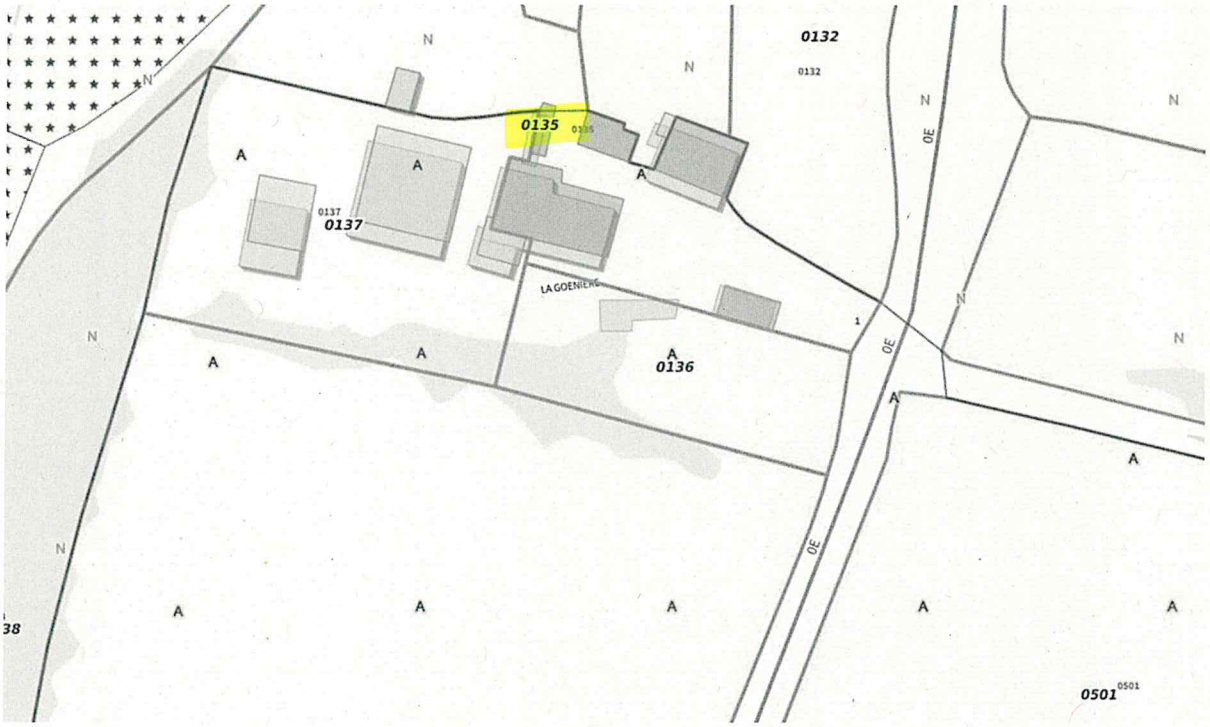
0132
0132
0135
0135
0137
0137
LA GOENIENG
0136
0501
0501
OE
OE
1
N
A

Google Maps



Images ©2023 Maxar Technologies, Données cartographiques ©2023 20 m

Riotière



Nom du hameau : RIOTIERE

Critères de degré 1 (obligatoire)	
1. Prendre en compte le périmètre de recul sanitaire (PRS)	OK
2. Respecter les Zone de non-traitement (ZNT)	OK
3. Impossibilité de réhabiliter une ruine (moins d'1/5 des murs détruits et moins d'1/2 de la toiture détruite)	OK
4. Usage non agricole (présent et futur)	OK
5. Bornes incendies, point d'eau à moins de 200m par voie carrossable	oui
Critères de degré 2 (architecturaux)	
6. Etat de conservation (très bon, bon, moyen, mauvais, très mauvais 1-5)	moyen.
7. Superficie	415 m²
8. Typologie du bâti : ferme, métairie, grange, dérives agricoles	grange.
9. Valeur patrimoniale et architecturale (matériaux, enduit, ...)	pierres
10. Insertion paysagère	
Critères de degré 3 (faisabilité)	
11. Pas de réhabilitation dans les zones urbaines des bourgs et les écarts	
12. Accès à la route	direct
13. Raccordement aux réseaux	direct
14. Calibre des voies	communale
15. Stationnement sur l'assiette du projet ou création publique	assiette.
16. Nuisances olfactives et sonores	non

Google Maps



Images ©2023 Maxar Technologies, Données cartographiques ©2023 20 m

Commune de MONSIREIGNE

Pays de Pouzauges

la Baudonnière



Les informations contenues sur les cartes ne sont pas contractuelles, elles ne peuvent en aucun cas engager la responsabilité de la collectivité.



Pays de Pouzauges

Bois Tiffray

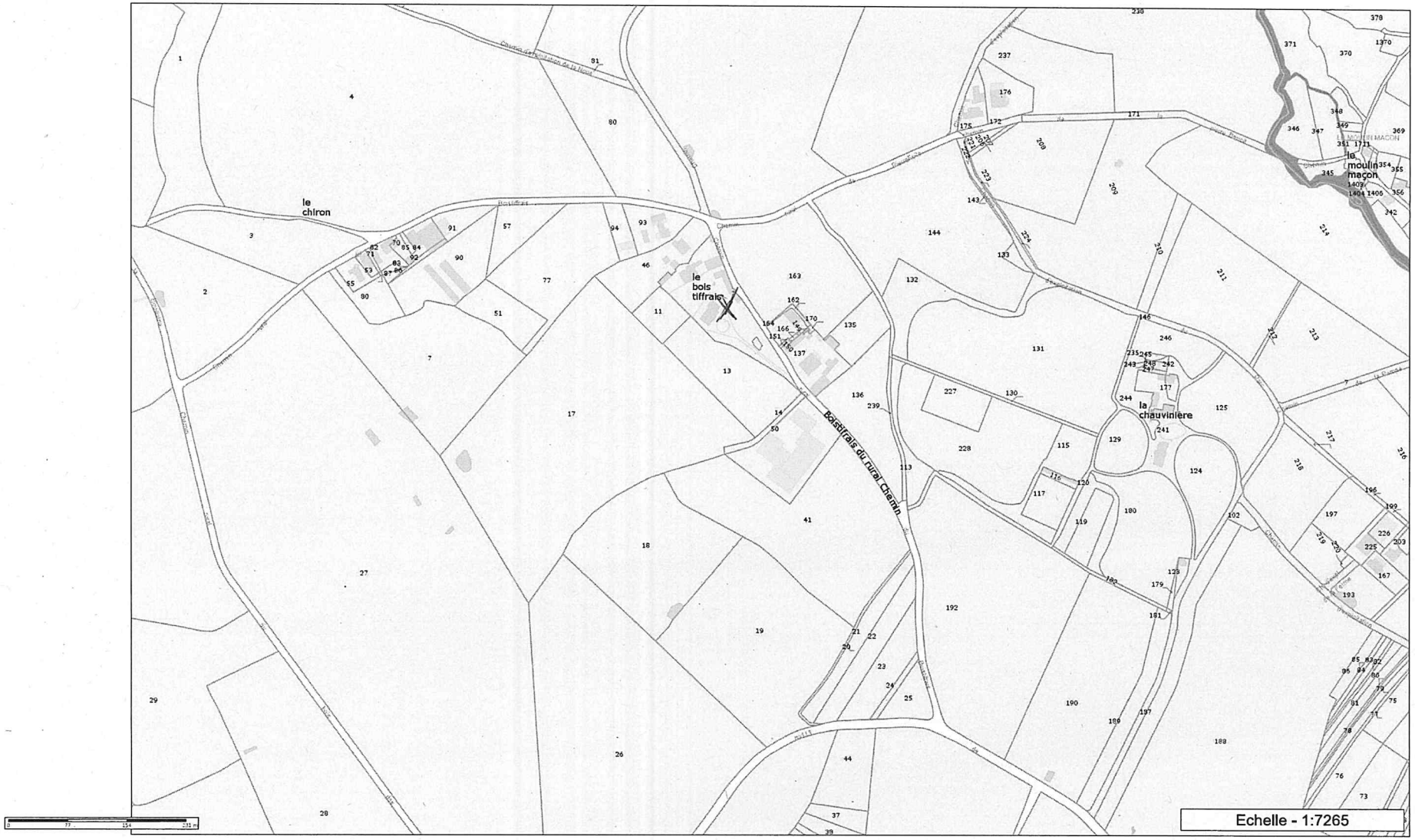

Les informations contenues sur les cartes ne sont pas contractuelles, elles ne peuvent en aucun cas engager la responsabilité de la collectivité.





La Pierre St Benoit

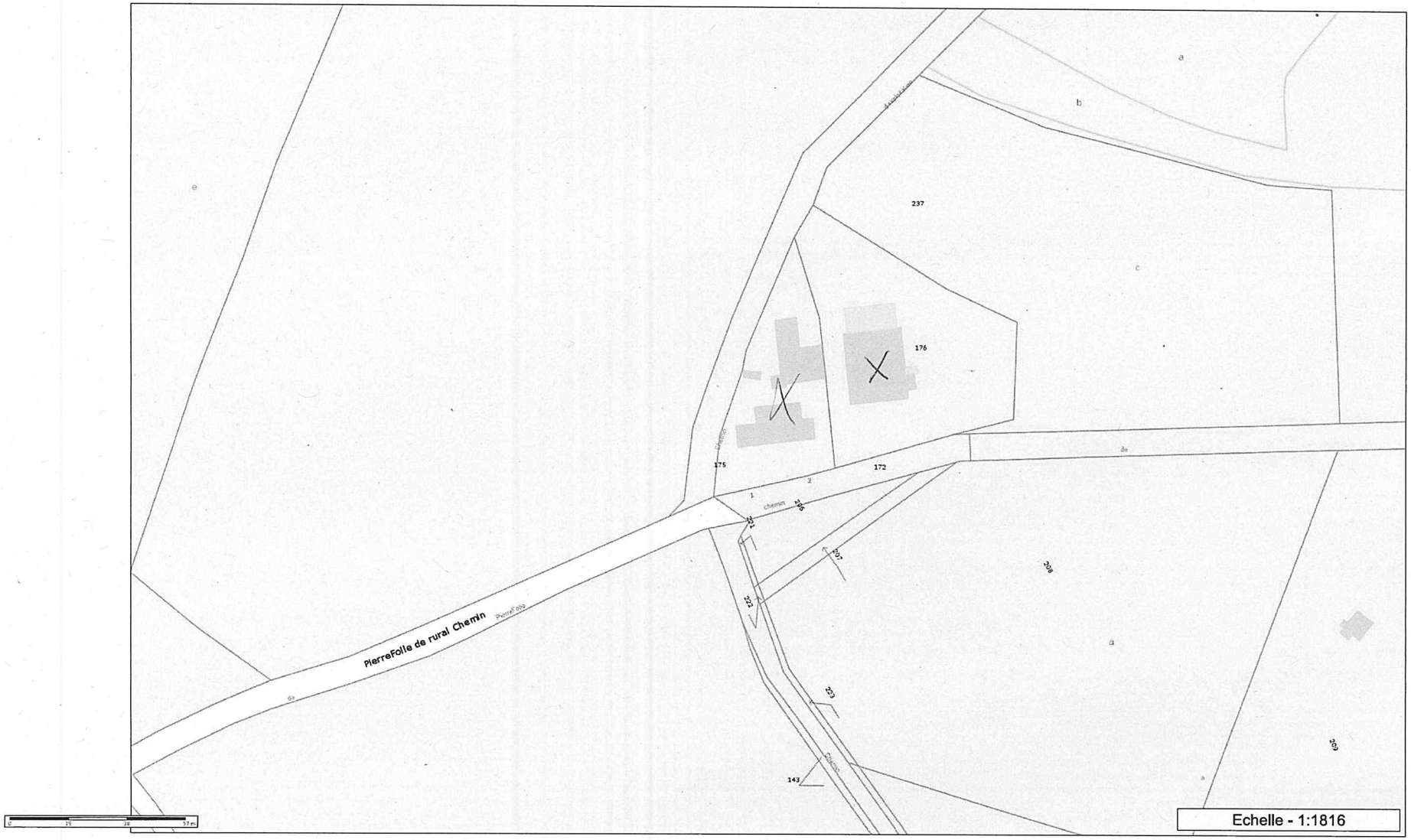

Les informations contenues sur les cartes ne sont pas contractuelles, elles ne peuvent en aucun cas engager la responsabilité de la collectivité.





Le Clos des Forges



Les informations contenues sur les cartes ne sont pas contractuelles, elles ne peuvent en aucun cas engager la responsabilité de la collectivité.





Le Petit Chantefoin



Les informations contenues sur les cartes ne sont pas contractuelles, elles ne peuvent en aucun cas engager la responsabilité de la collectivité.



Le Petit Tillay

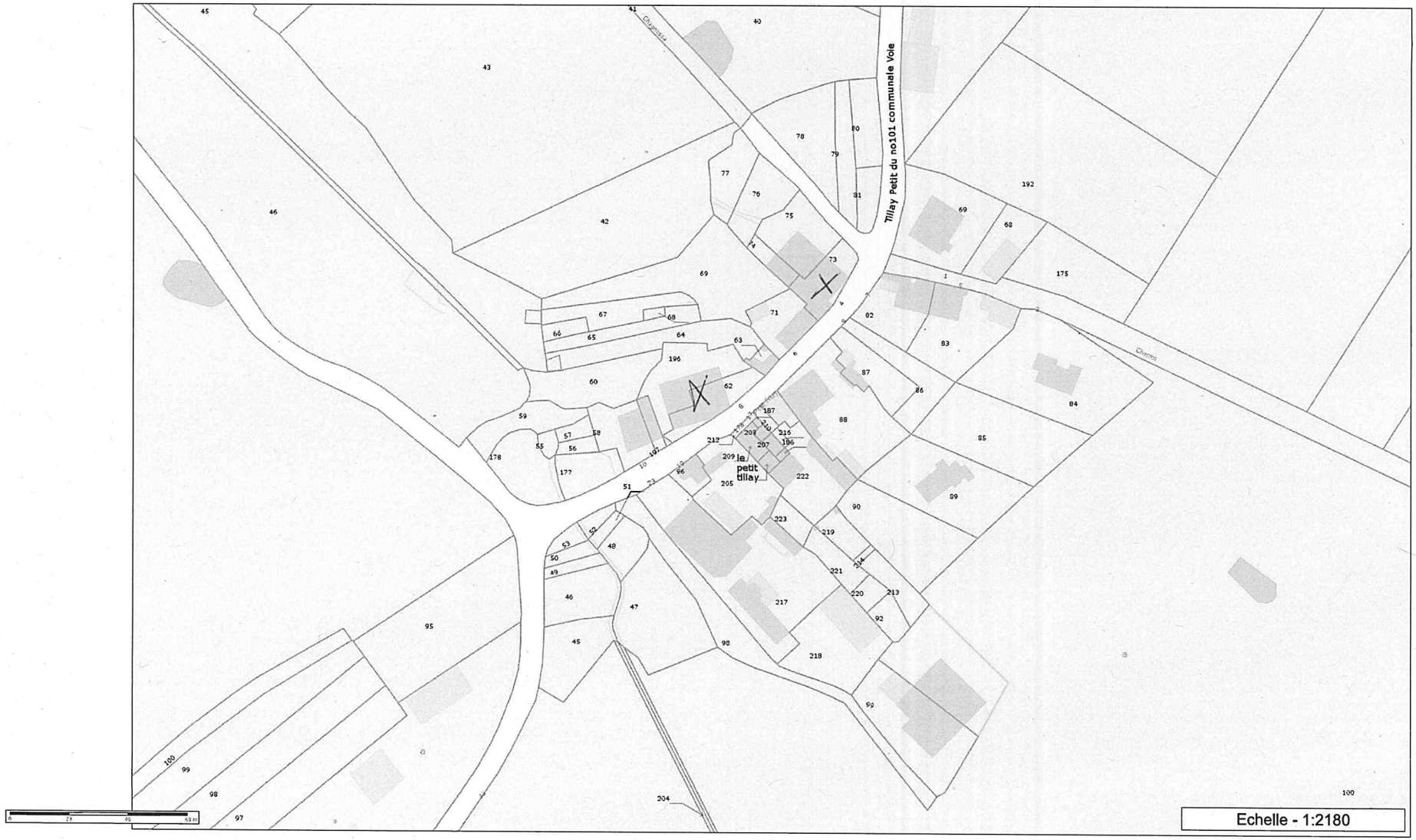

Les informations contenues sur les cartes ne sont pas contractuelles, elles ne peuvent en aucun cas engager la responsabilité de la collectivité.





La Louray



Les informations contenues sur les cartes ne sont pas contractuelles, elles ne peuvent en aucun cas engager la responsabilité de la collectivité.







Pays de Pouzauges

Le Coudray



Les informations contenues sur les cartes ne sont pas contractuelles, elles ne peuvent en aucun cas engager la responsabilité de la collectivité.





LE BOURG 3 - MONSIREIGNE





LA BOUILLATRIE

PARCELLE 145 ZT 157 - FELLENOR JOHN EDWARD



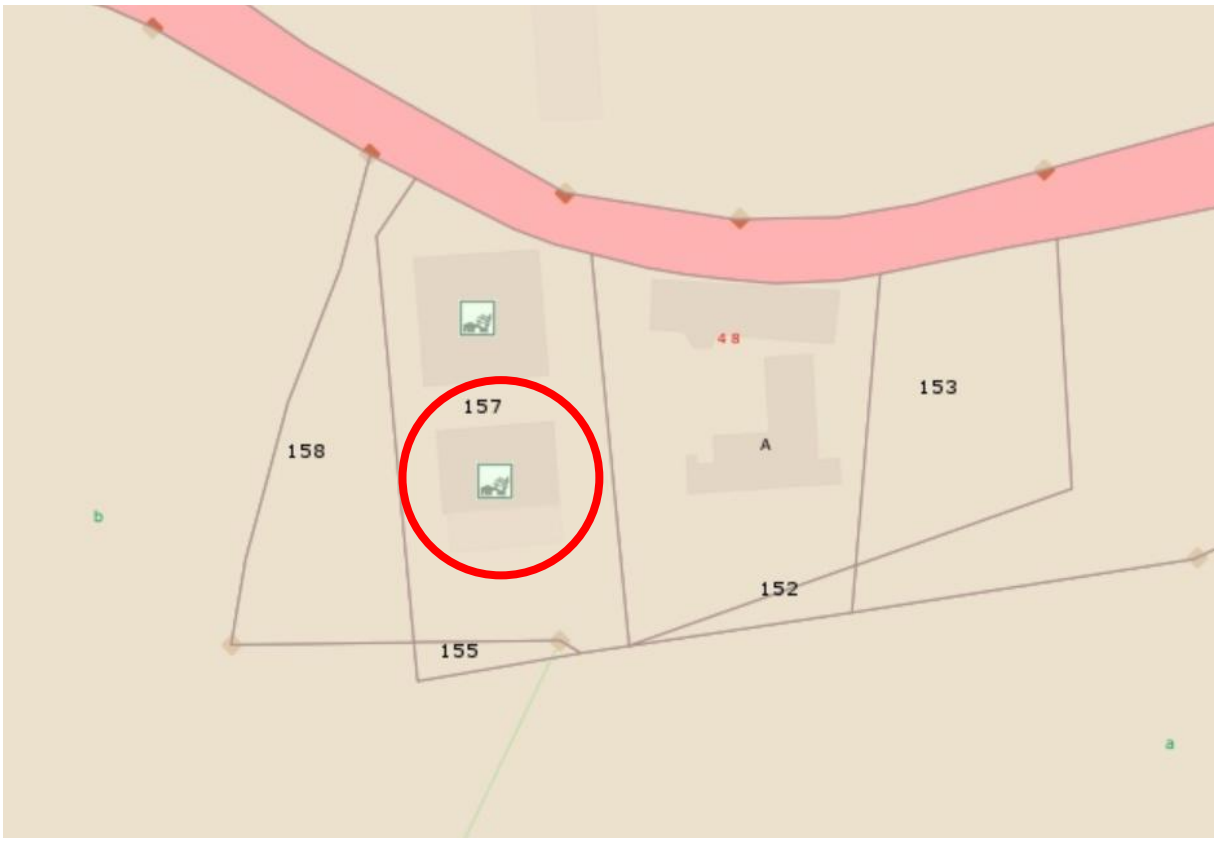

COMMENTAIRE

Situation particulière :

Sur le PLUi figurent deux granges étoilées. Celle du haut n’existe plus.

N’apparaît pas sur le cadastre un bâtiment existant sur la parcelle 158. Bâtiment agricole ?

Commune de MONTOURNAIS

Adresse	Propriétaire	Zonage		REF PARCELLAIRES	COORDONNEES GPS
LA TOURTELIERE	GRISELIN CAROLINE	A	Déjà étoilé	147 B 1255	46°42'03.0"N 0°57'07.9"W
LA FUMOIRE	BREMOND CHRISTIAN	A	Déjà étoilé	147 A 641	46°46'26.5"N 0°44'07.4"W
FONTENEAU	BLUTEAU MARIE-CLAIRE	N	Déjà étoilé	147 A 1596	46°47'14.3"N 0°44'12.9"W
LA GOURAUDIERE	GAUTRON NICOLAS	A	Déjà étoilé	147 A 1706	46°45'48.6"N 0°45'07.1"W
LA GOURAUDIERE	CHATAIGNER CHRISTOPHE -MERCIER CHRISTOPHE	A	Déjà étoilé	147 A 1708-1709	46°45'49.4"N 0°45'06.9"W
LA CHARRIE	BERESFORD RAYMOND - COZENS MARION	A	Déjà étoilé	147 D 26	46°44'02.5"N 0°46'29.1"W
LA BAFFRIE	GERBAUD ANDRE	A	Déjà étoilé	147 ZB 77	46°44'37.4"N 0°48'05.1"W
LA JARRIE	PERREIN XAVIER	A	Déjà étoilé	147 B 1350	46°45'05.0"N 0°46'31.2"W
PUYPLET DE HAUT	L'OURS	A	Non étoilé	147 C 986	46°45'02.7"N 0°47'10.1"W
PUYPLET DE BAS	DUBUISSON EMMANUEL	A	Déjà étoilé	147 ZC 49	46°44'49.9"N 0°47'24.8"W
LA RAMPILLONNIERE	PREZEAU PAUL	N	Déjà étoilé	147 B 262	46°45'38.9"N 0°47'32.9"W
LES GIBAUDIERES	BELLION JACKY	A	Déjà étoilé	147 B 530-533	46°45'37.6"N 0°46'53.1"W
LES GIBAUDIERES	DROCHON MICHEL	A	Déjà étoilé	147 B 419	46°45'34.7"N 0°46'36.2"W
LES GIBAUDIERES	GABORIAU LOUISETTE	A	Déjà étoilé	147 B 426	46°45'33.4"N 0°46'34.7"W
LES GIBAUDIERES	DROCHON MICHEL	A	Déjà étoilé	147 B 416	46°45'34.5"N 0°46'37.0"W
LA FATONNIERE	FORTIN RENE - MARIE-NOELLE	A	Non étoilé	147 B 1881	46°44'48.6"N 0°45'59.7"W
LE PONT A L'ANE	GENTY THIERRY	NP	Déjà étoilé	147 E 739	46°44'08.9"N 0°50'14.2"W
LE PETIT PIN	PERREAU ANDRE	NP	Déjà étoilé	147 E 642	46°44'00.1"N 0°50'03.7"W

Tourteliere

CC Pays de Pouzauges - Modèle GéoVendée

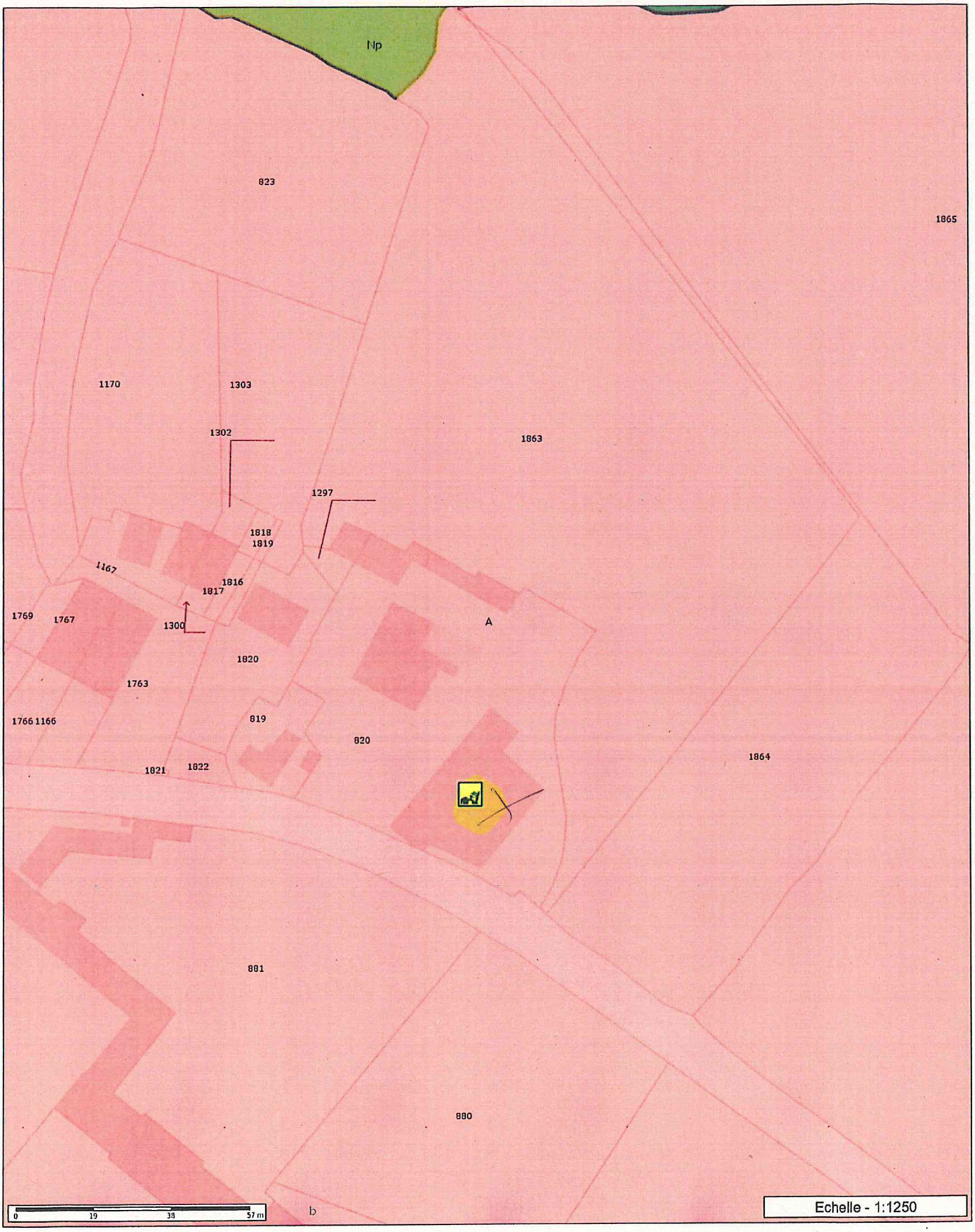

Les informations contenues sur les cartes ne sont pas contractuelles, elles ne peuvent en aucun cas engager la responsabilité de la collectivité.





La Fumoire	641	*Village sans exploitation*

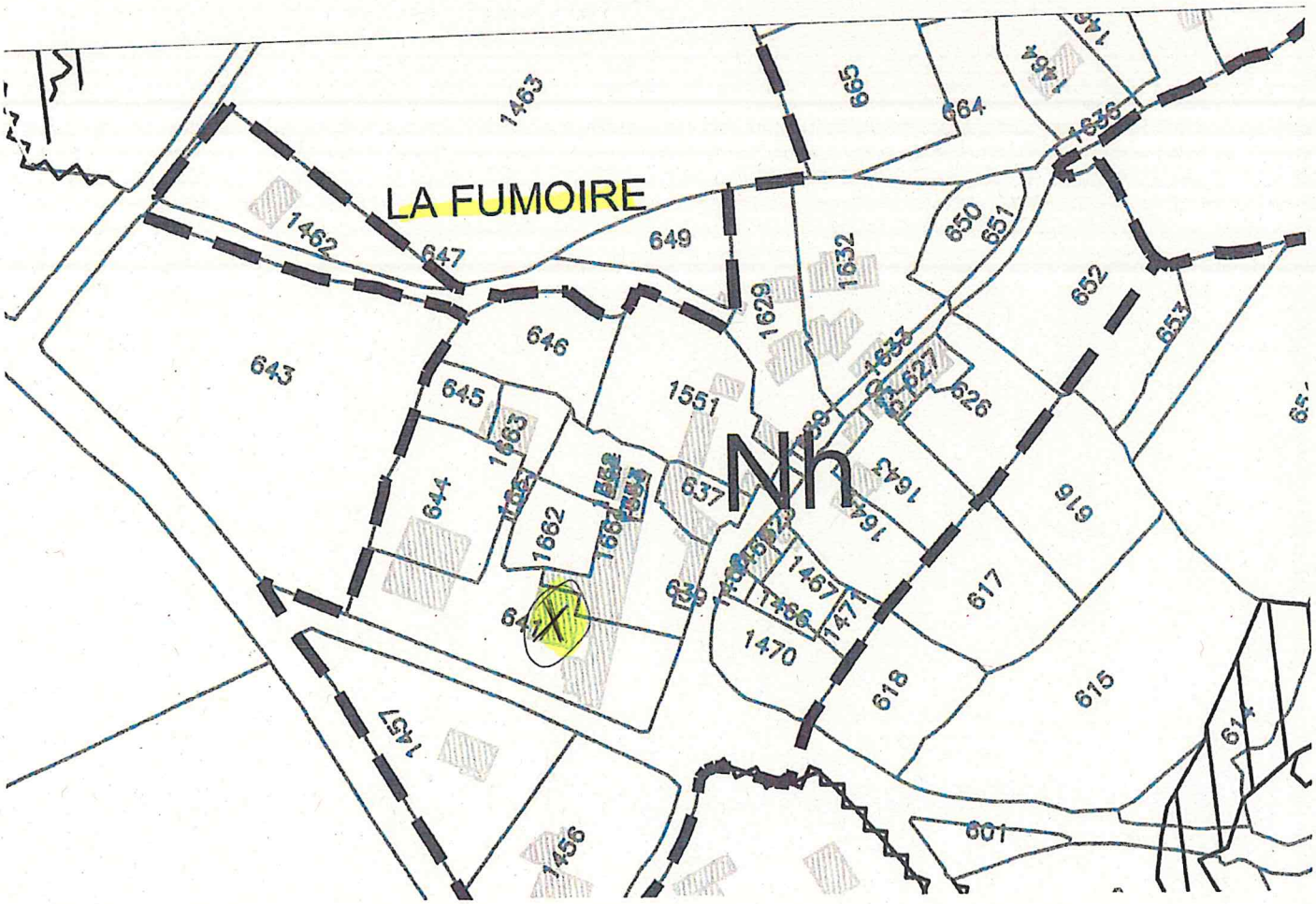



2	Fonteneau	1596

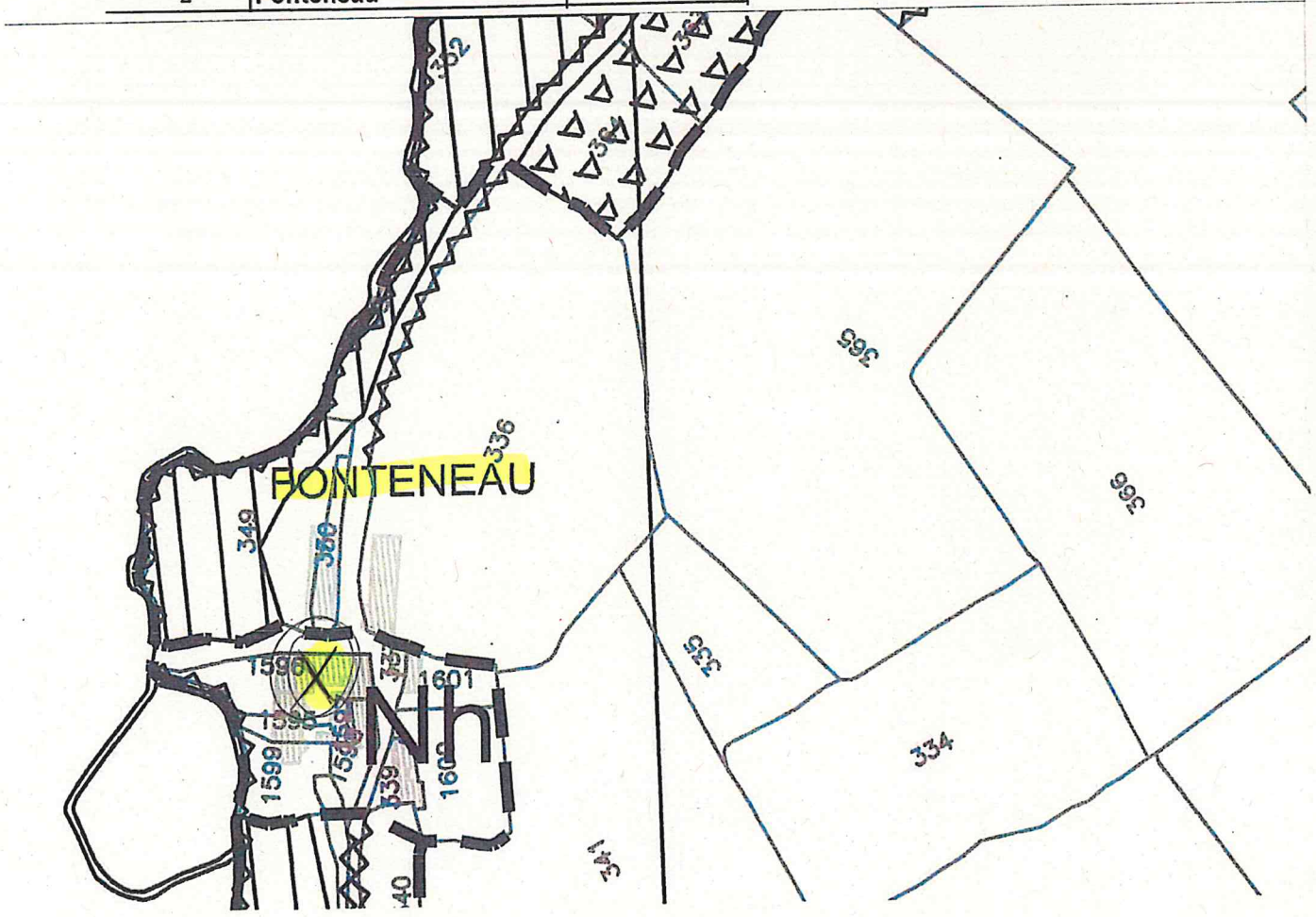



4	**Gouraudière**	1320

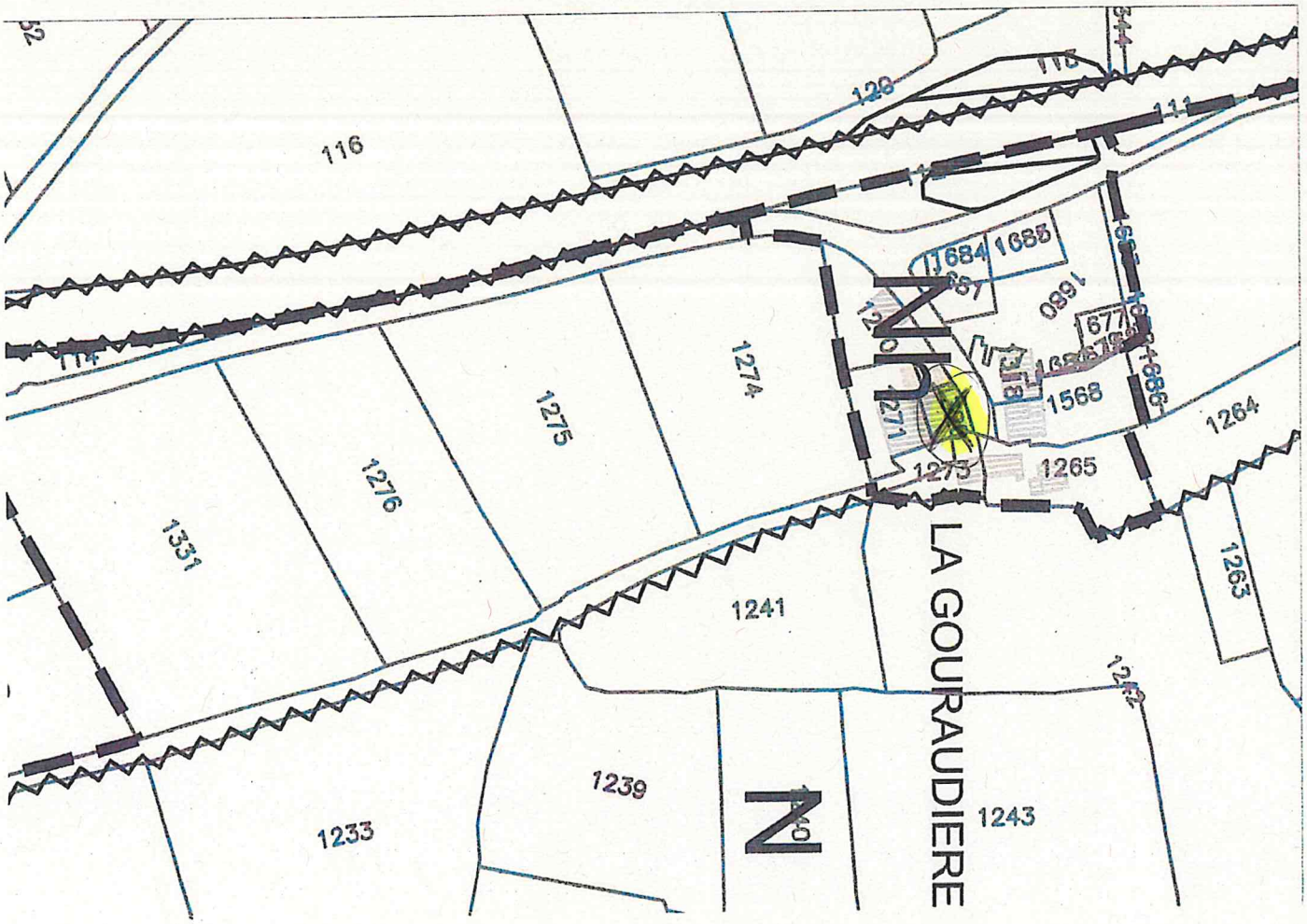



5	La Charrie	26

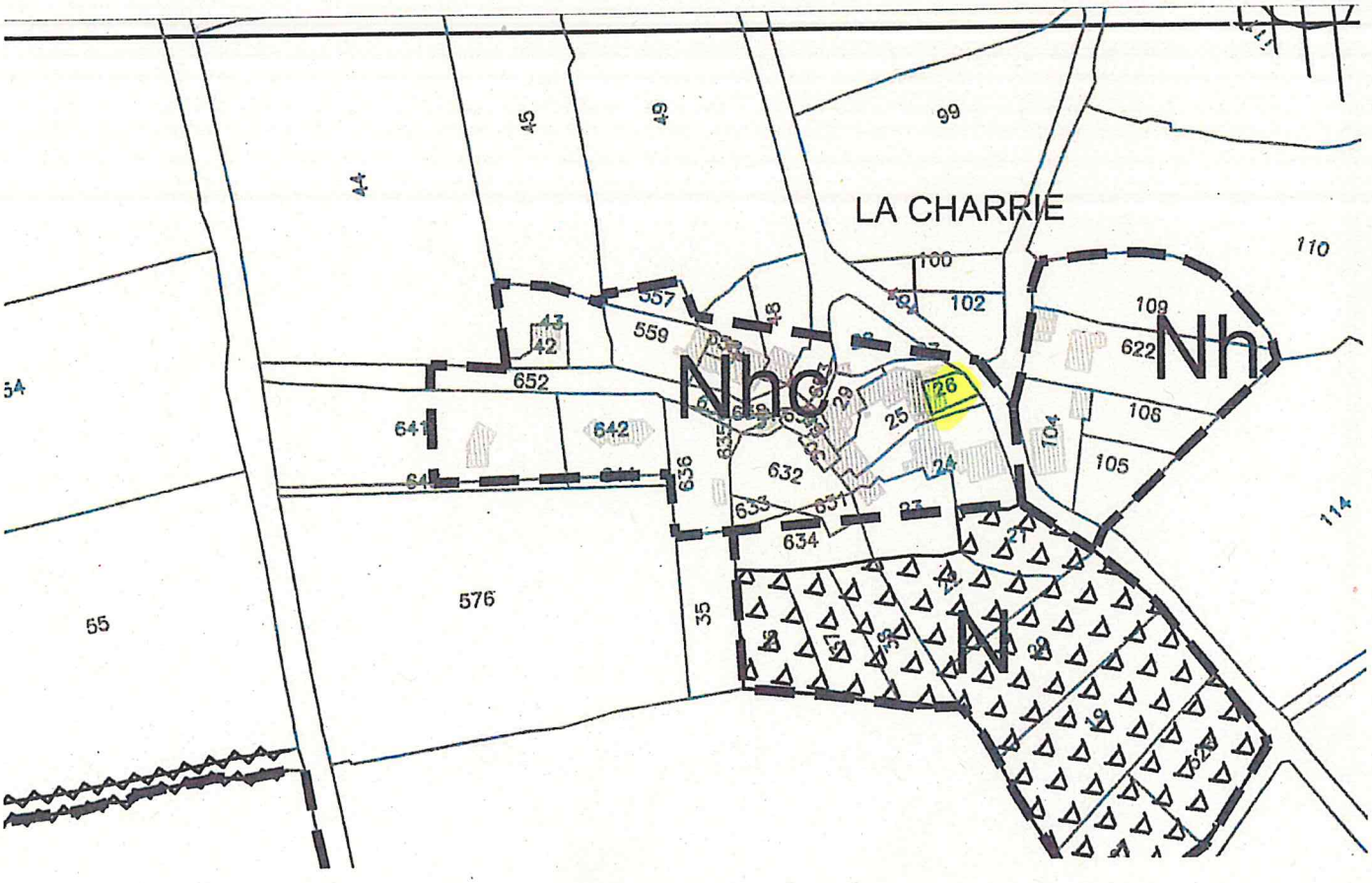



8	la Baffrie	686

ZB 77

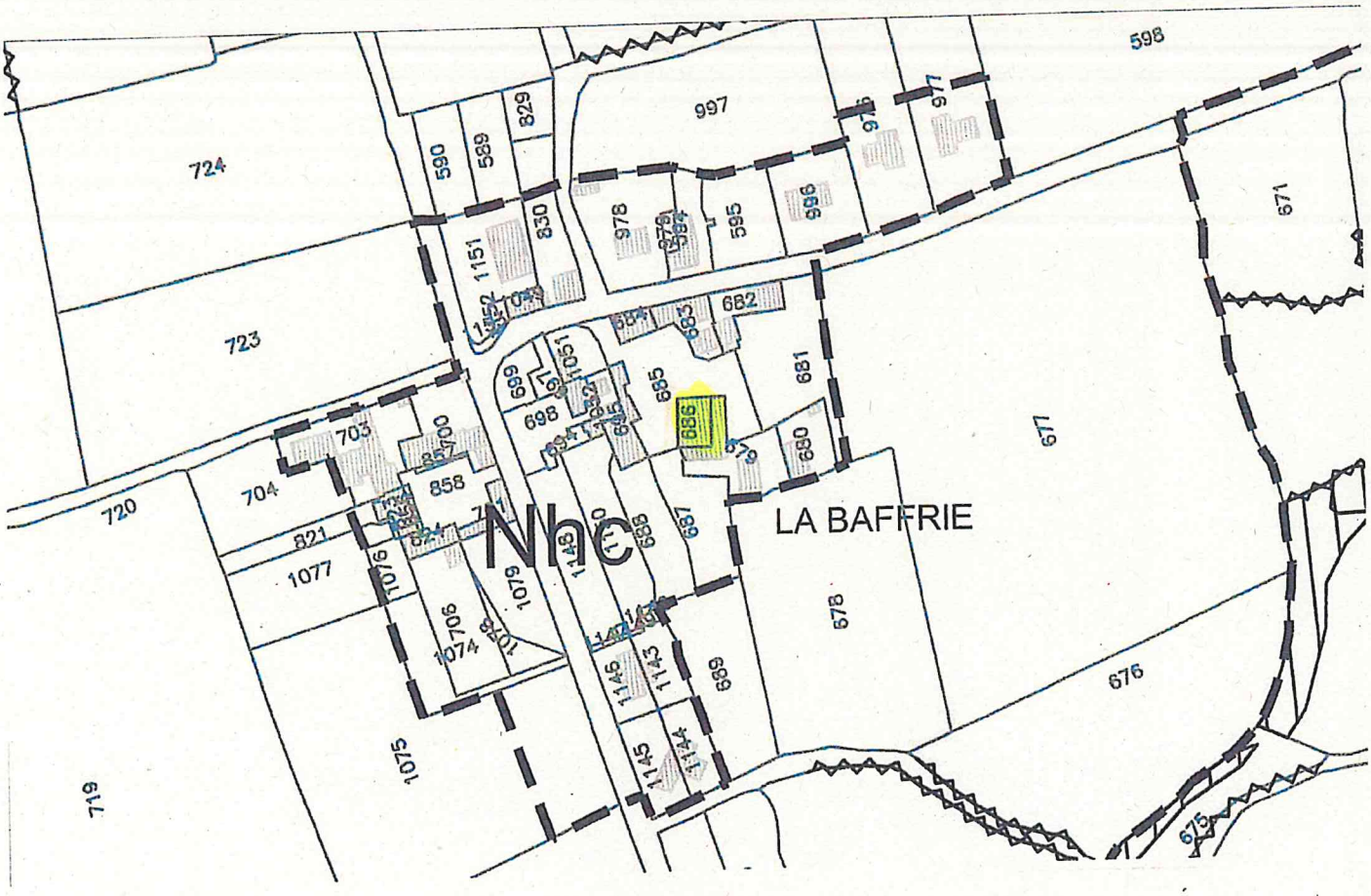



10	la Jarrie	1350

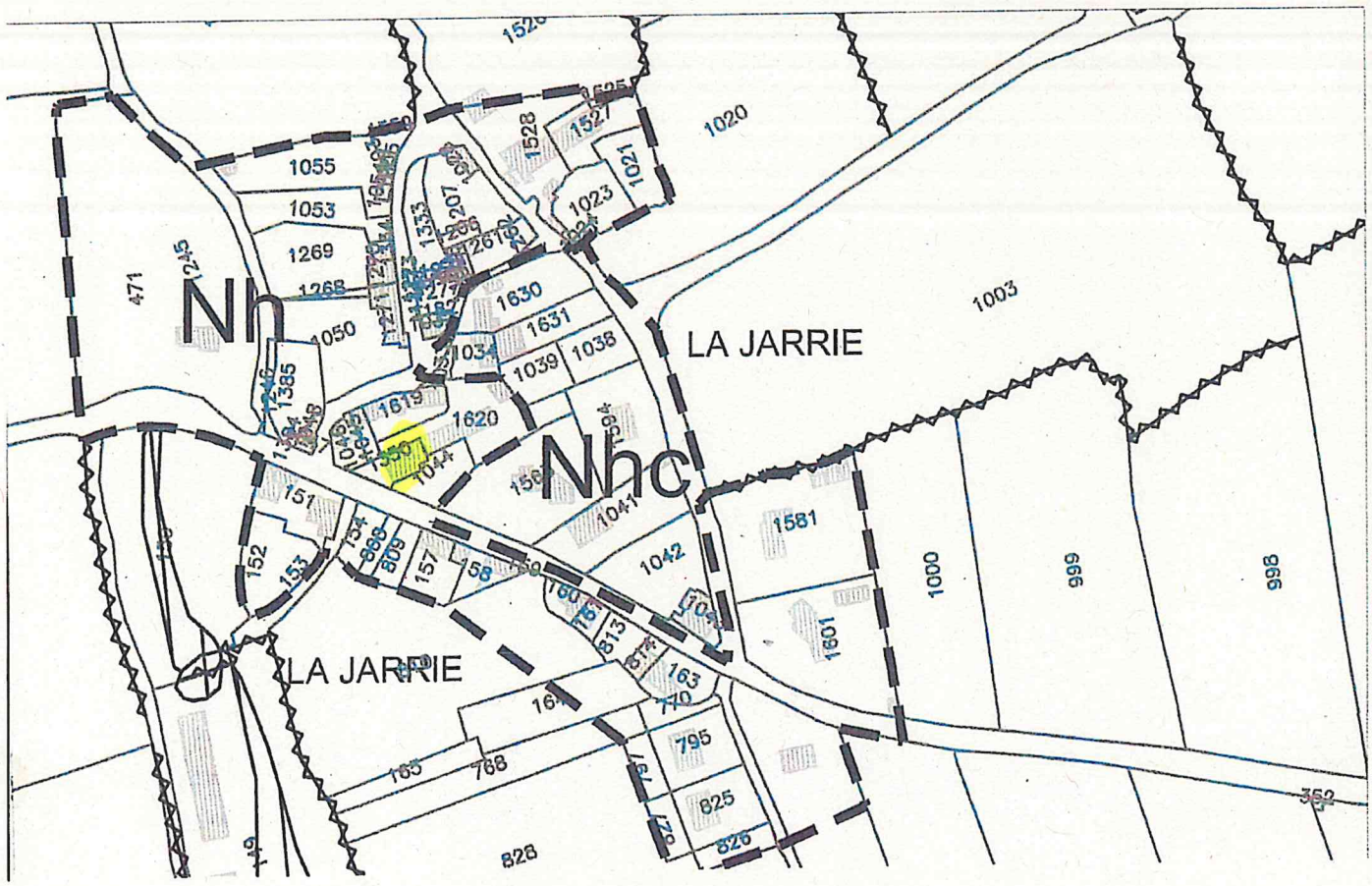



11	Puy-Plet de Haut	983

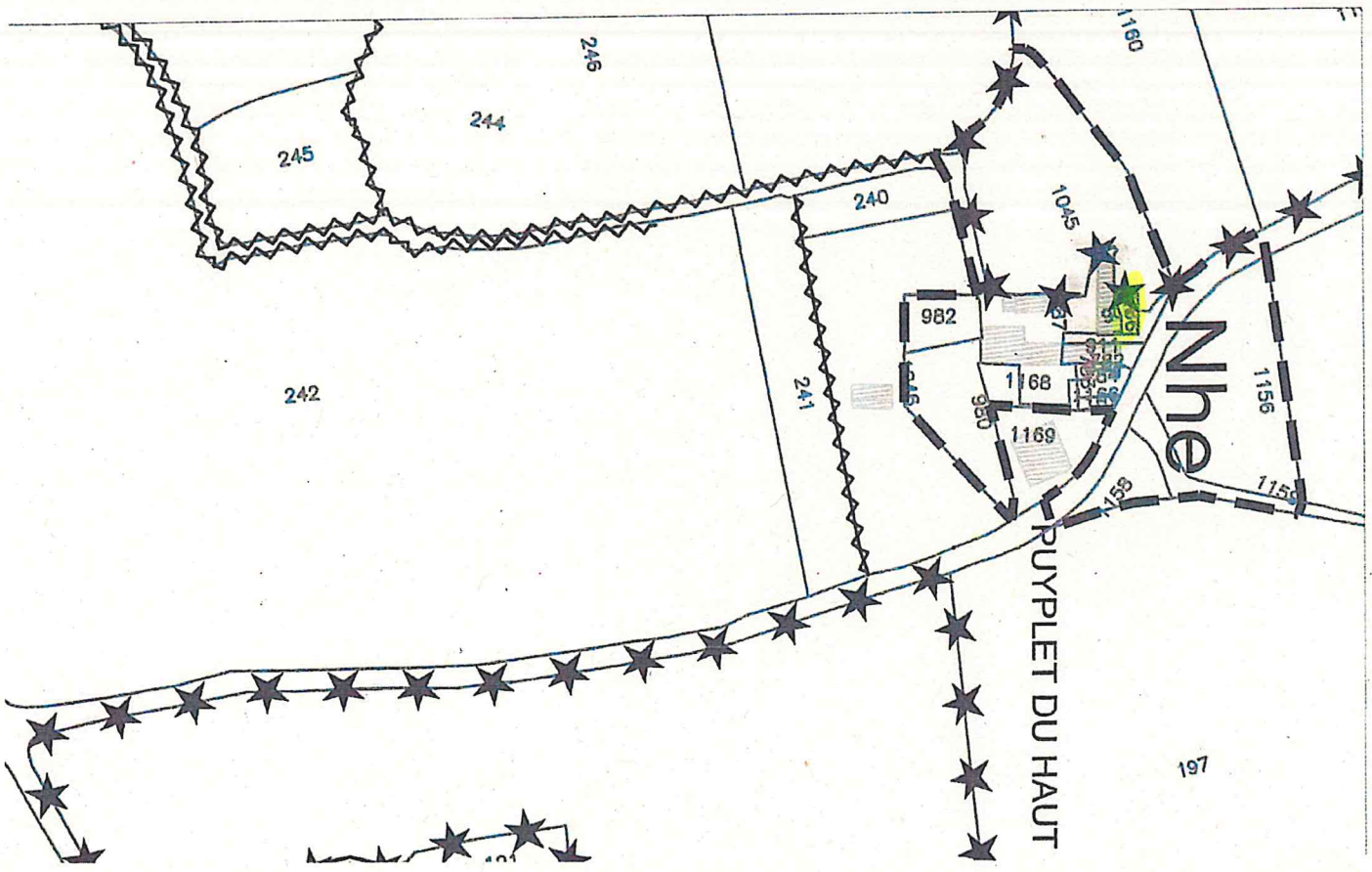



12	Puy-Plet de Bas	614

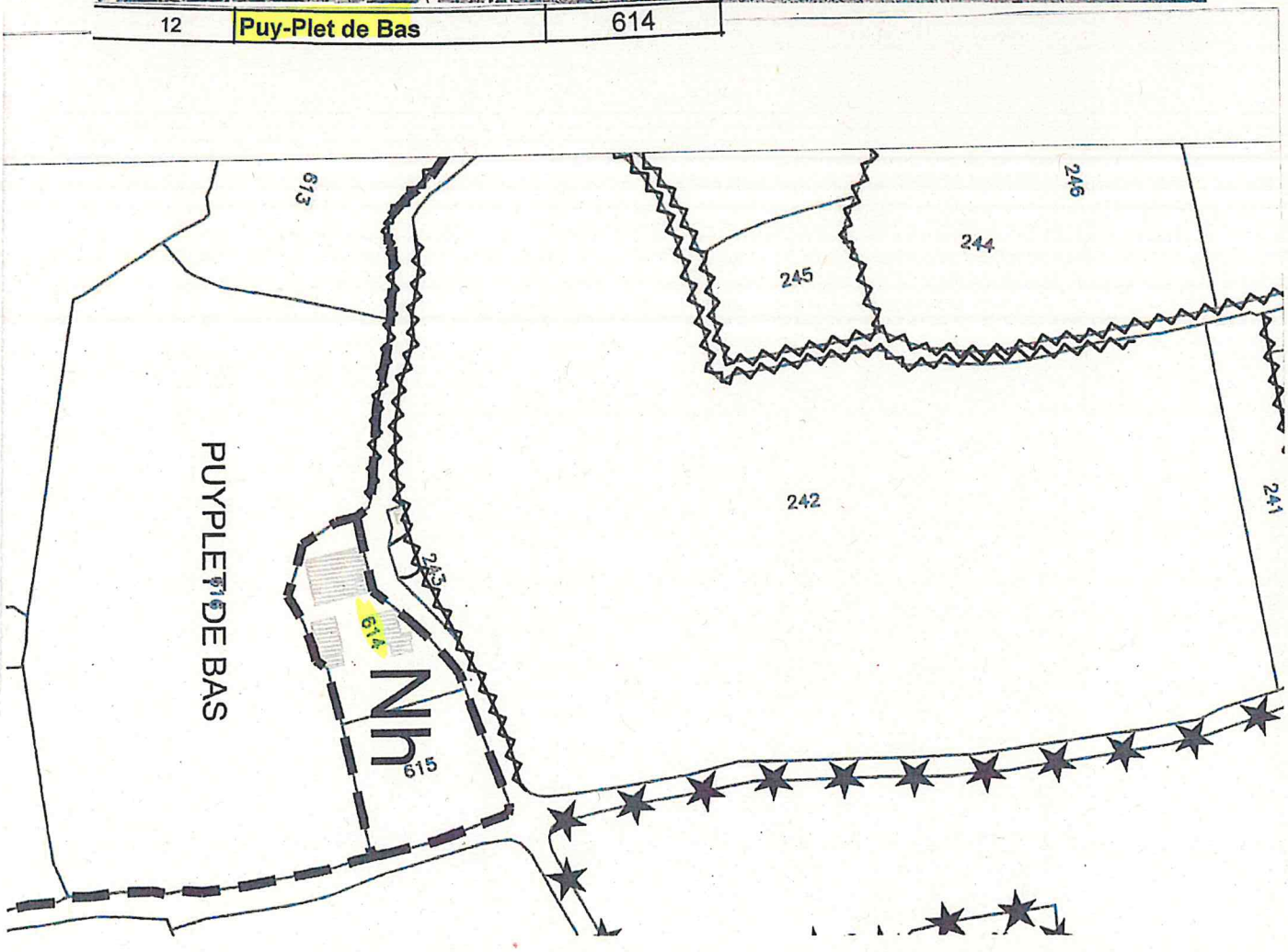


10/08/2

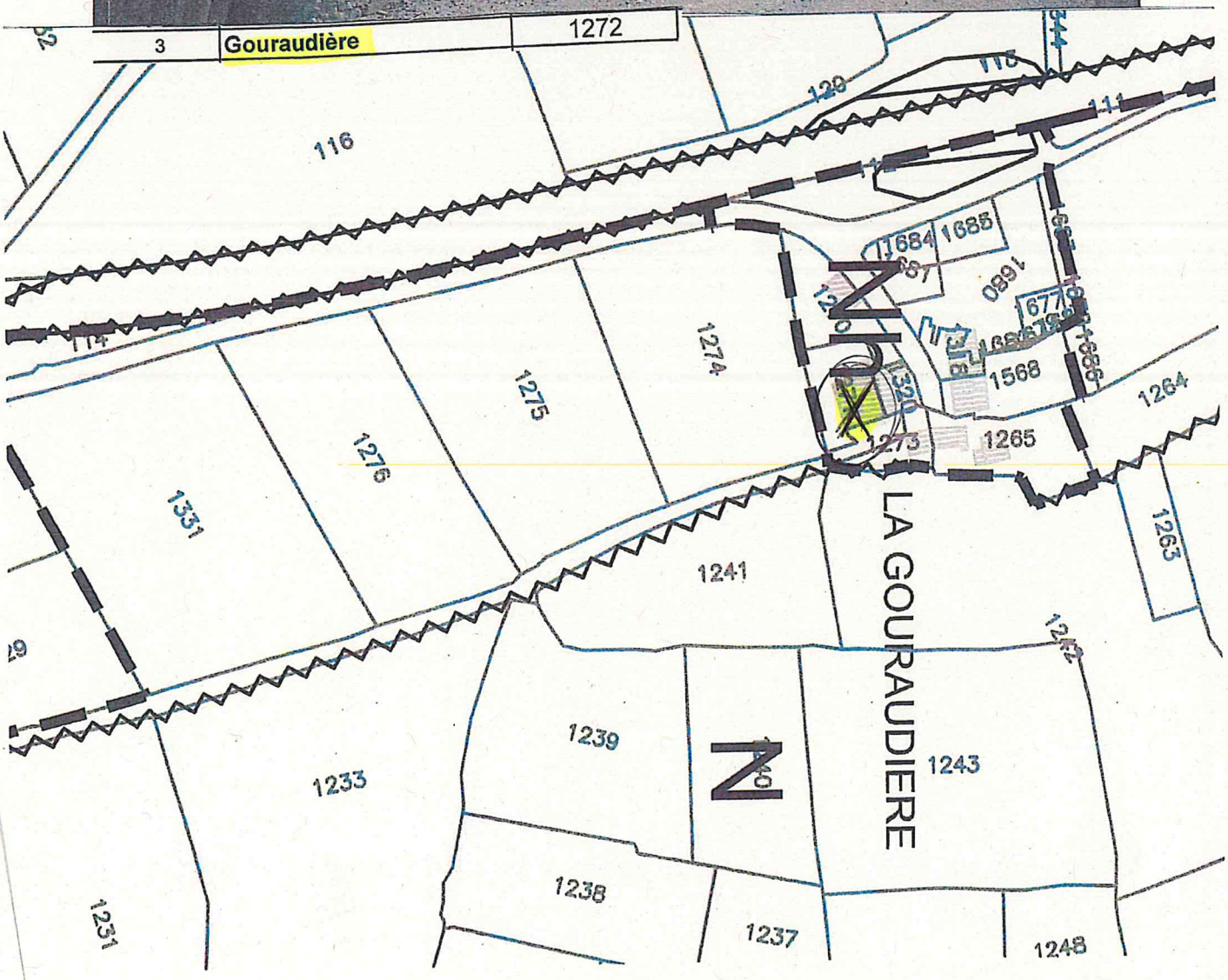
3
Gouraudière
1272
116
129
115
111
114
1684
1685
1680
1677
1568
1264
1273
1265
1263
1274
1275
1276
1331
1241
1242
1239
1243
1233
1238
1237
1248
1231
LA GOURAUDIERE



13	la Rampillonnière	262

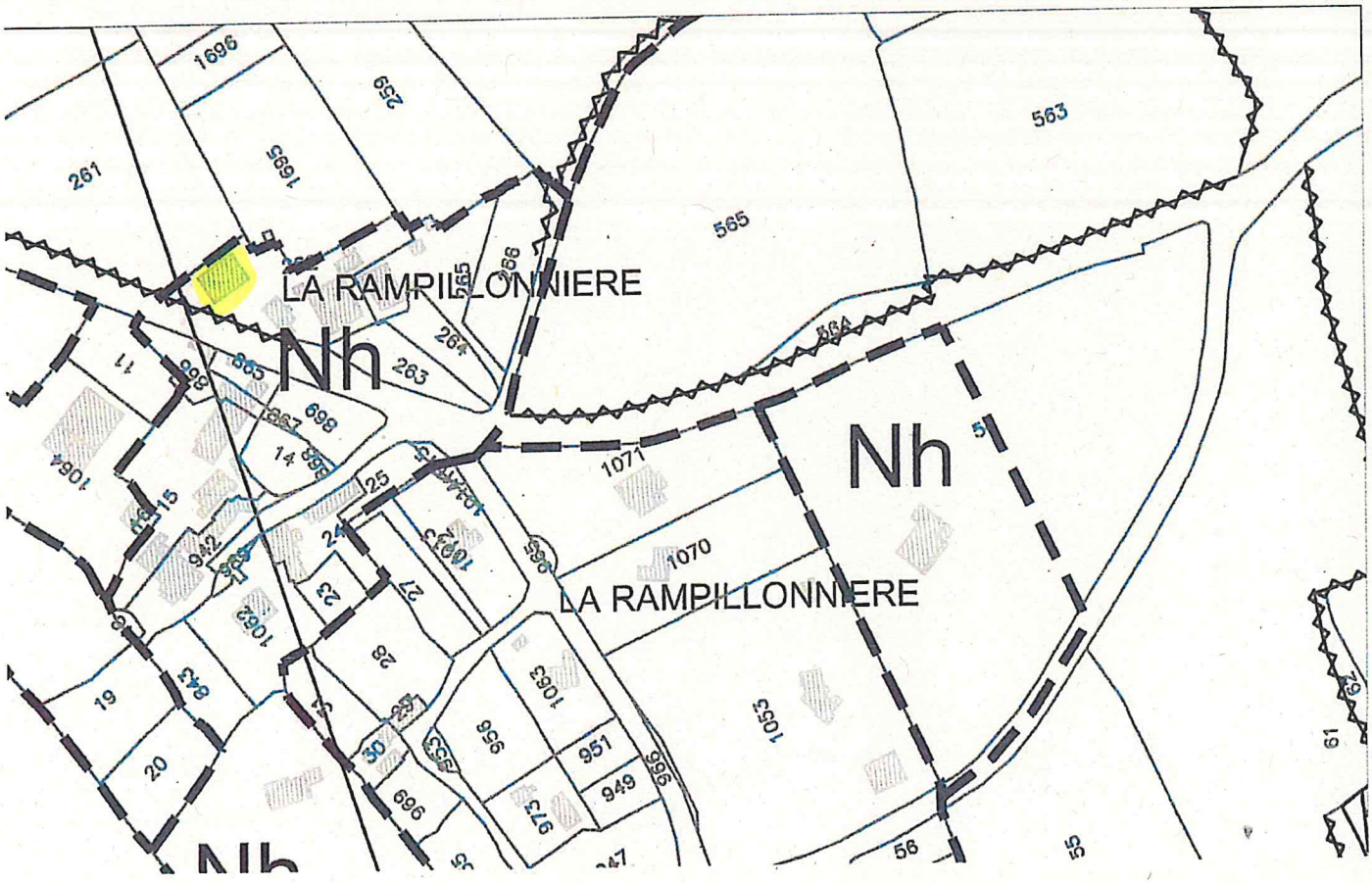



15	les Gibaudières	530 - 533

10/09/2

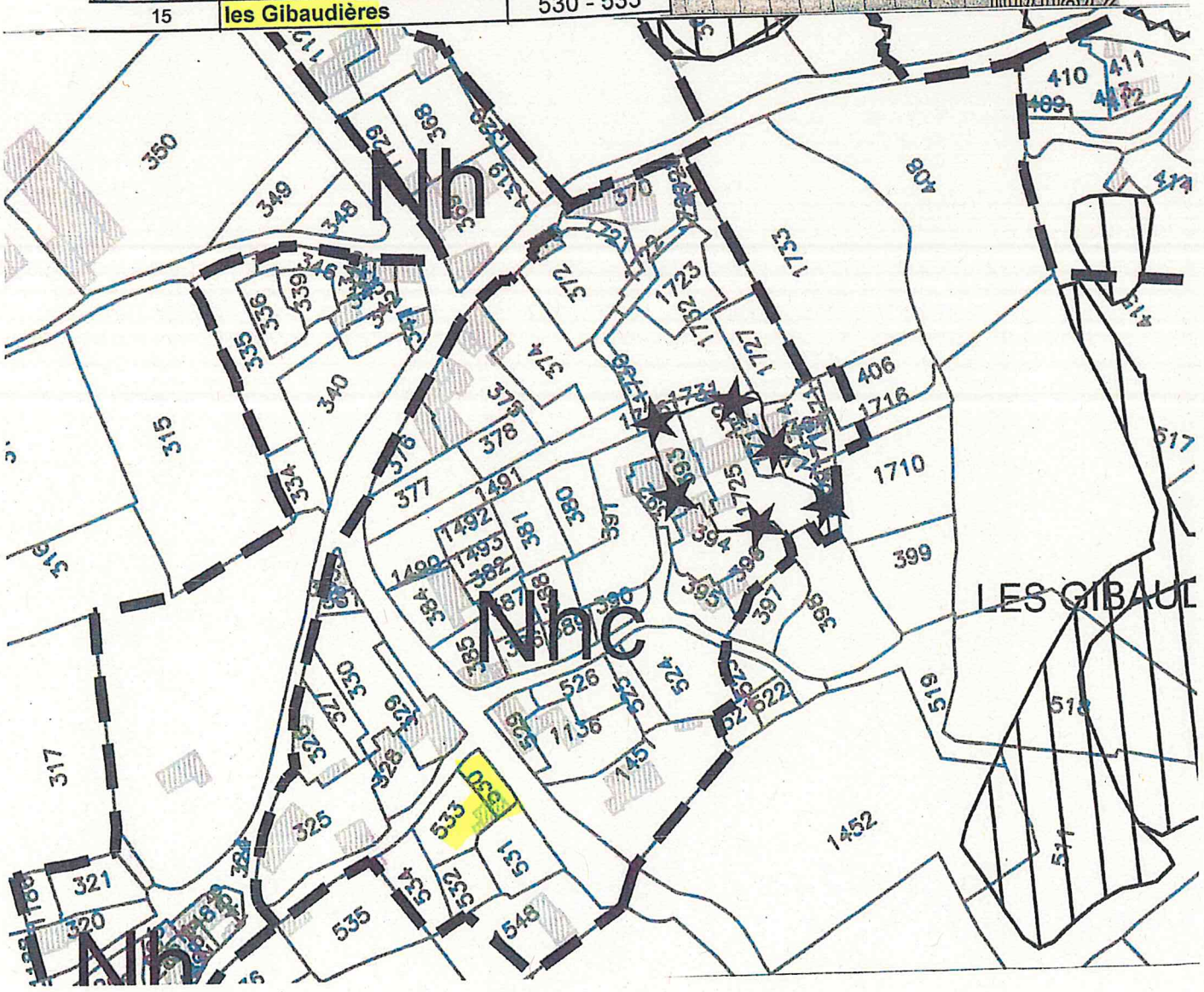



16	les Gibaudières	419

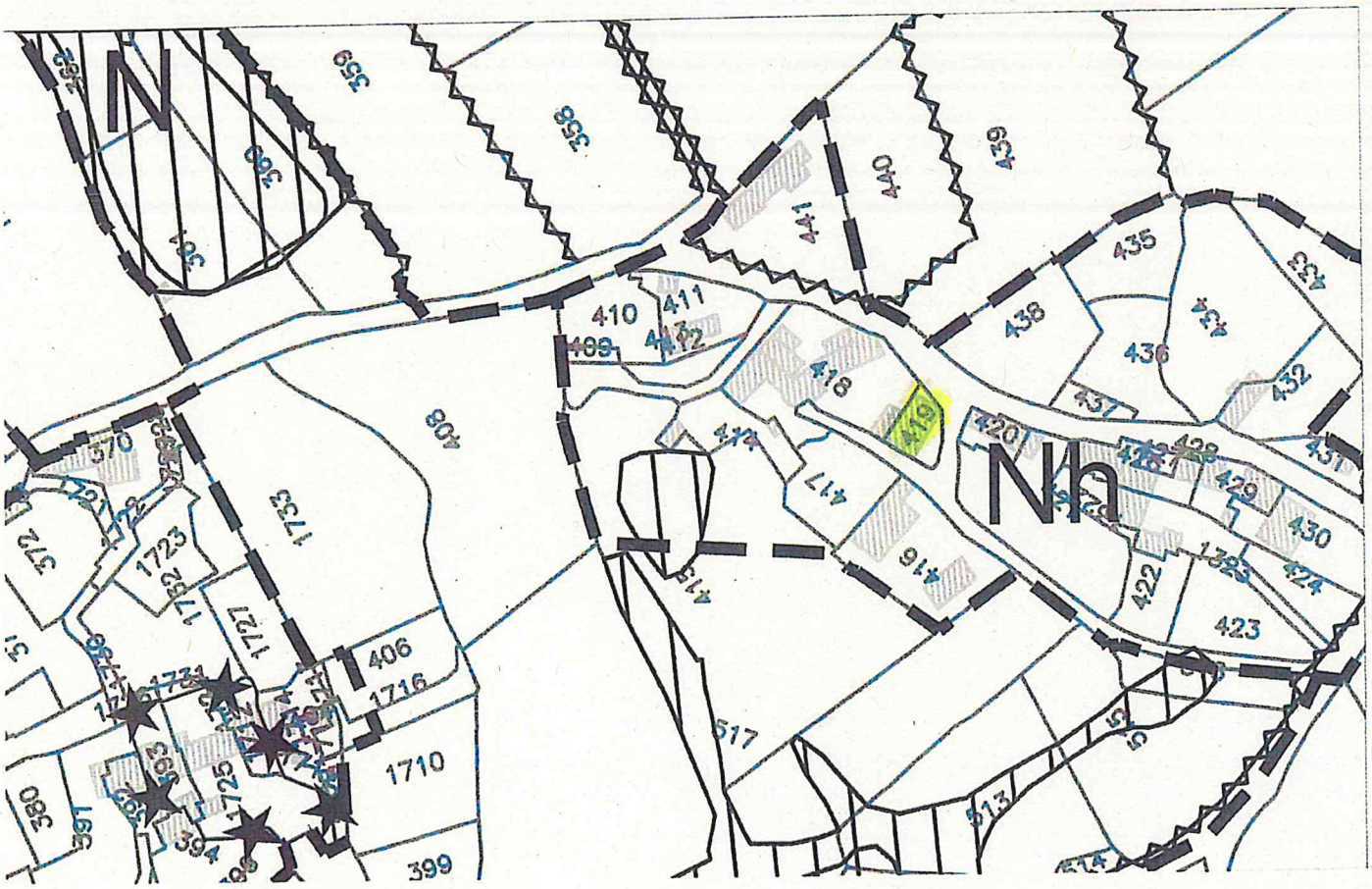



18	les Gibaudières	42.6

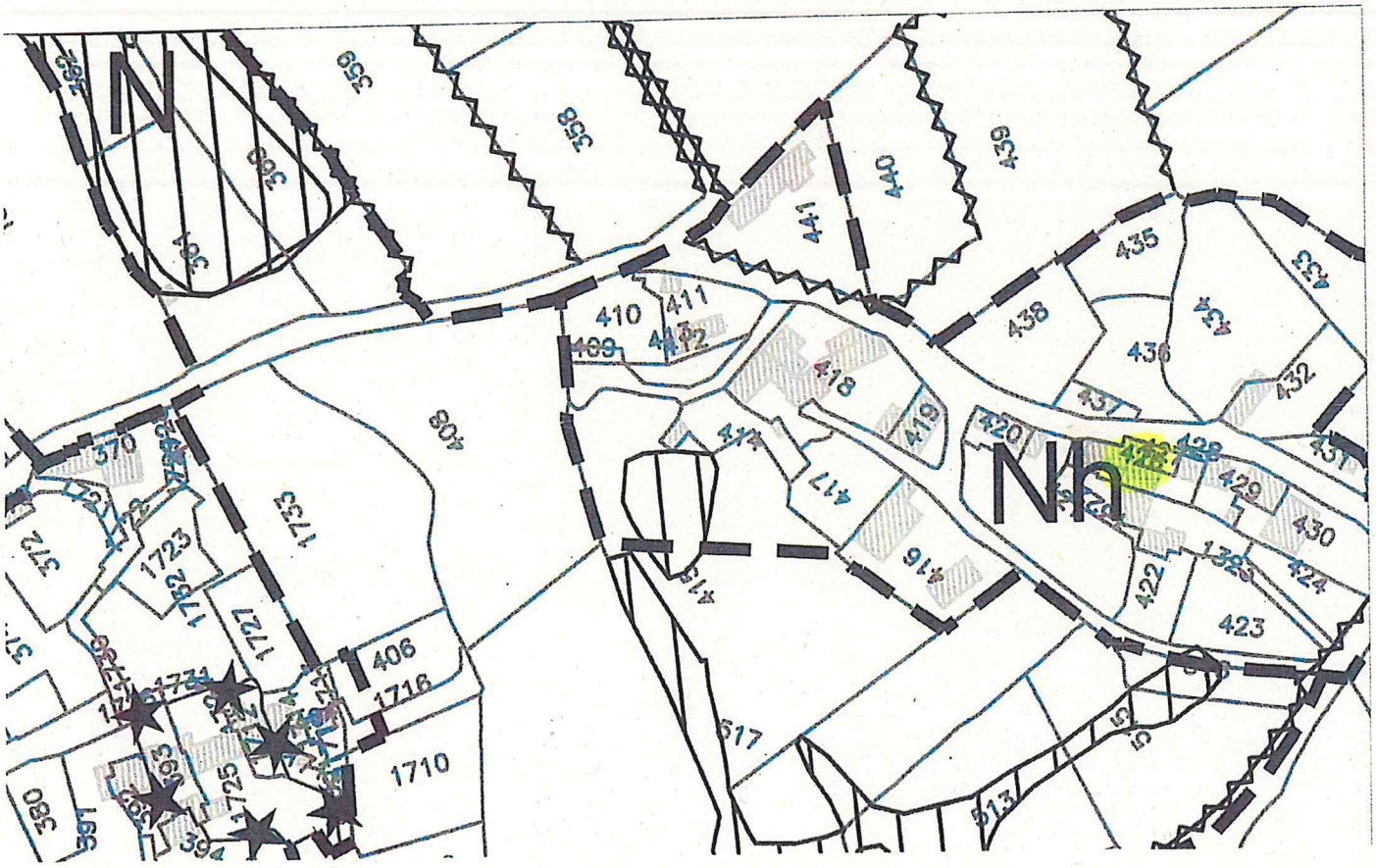



17	les Gibaudières	416

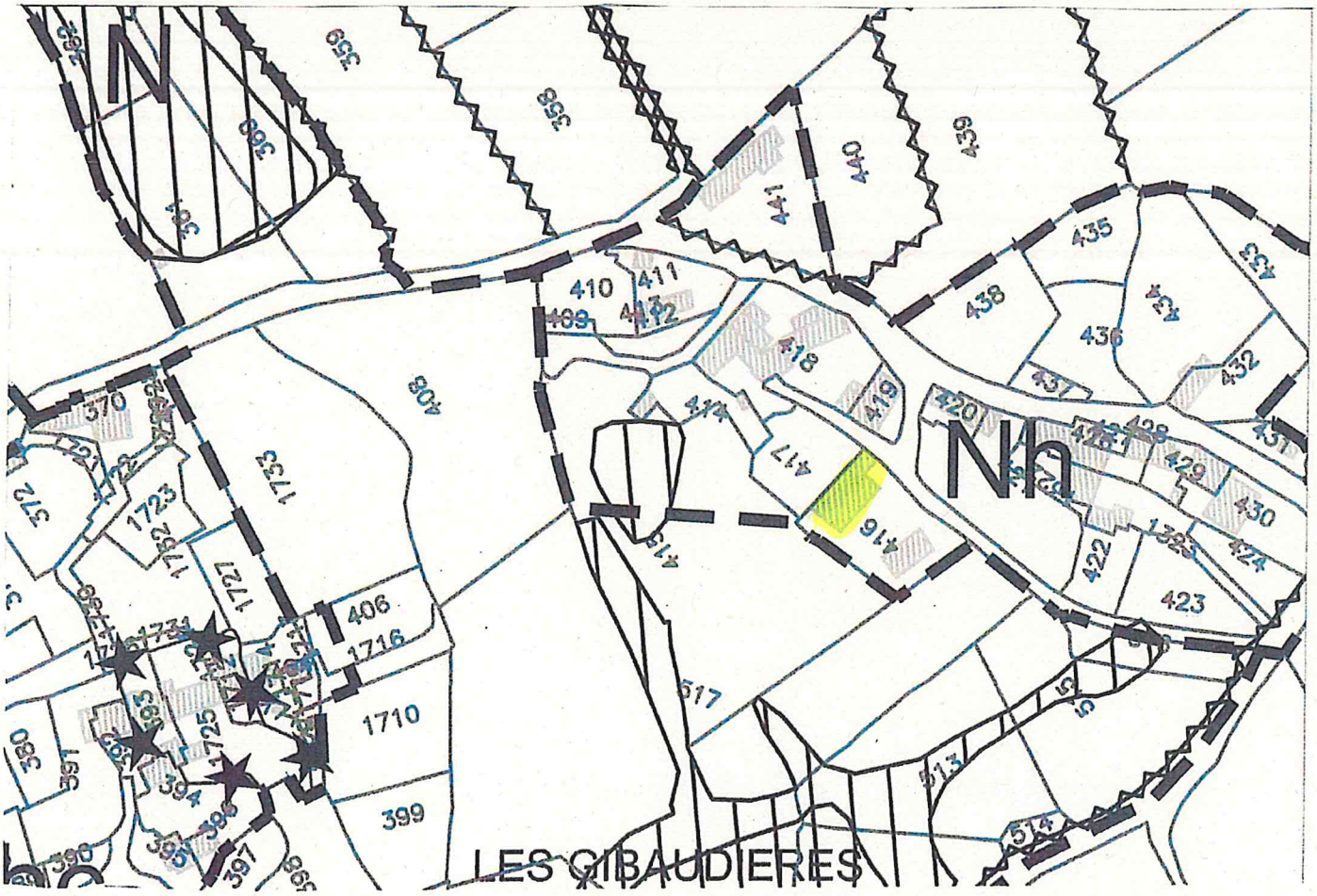

PARCELLE B 1881-M ET MME FORTIN – MONTOURNAIS

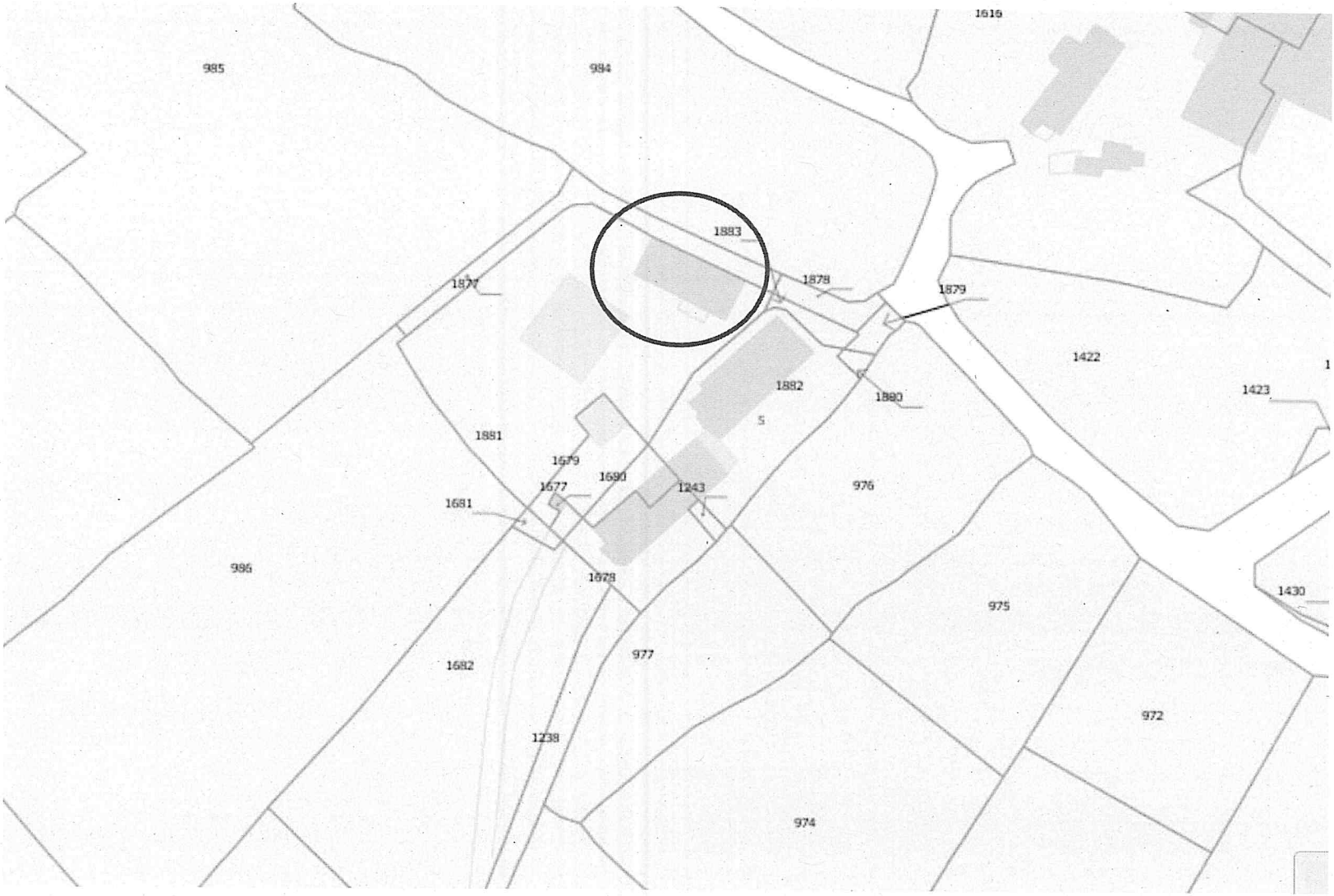



LE PONT A L'ANE

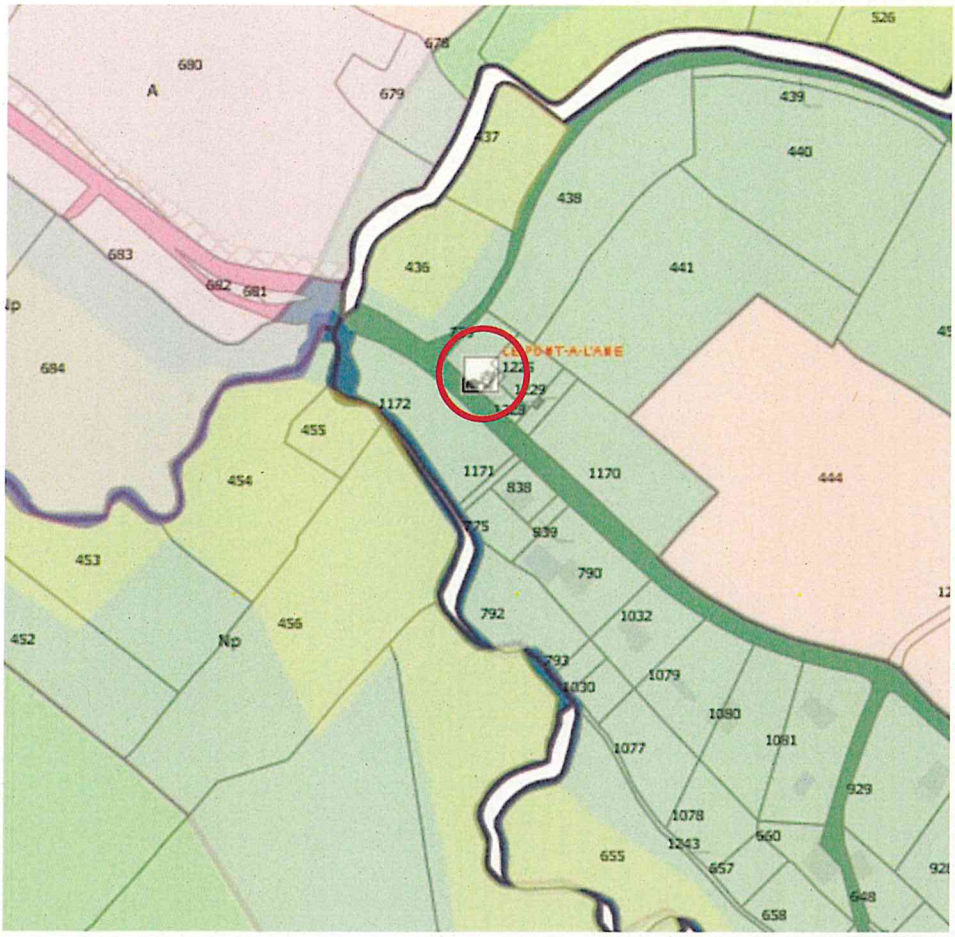



LE PETIT PIN

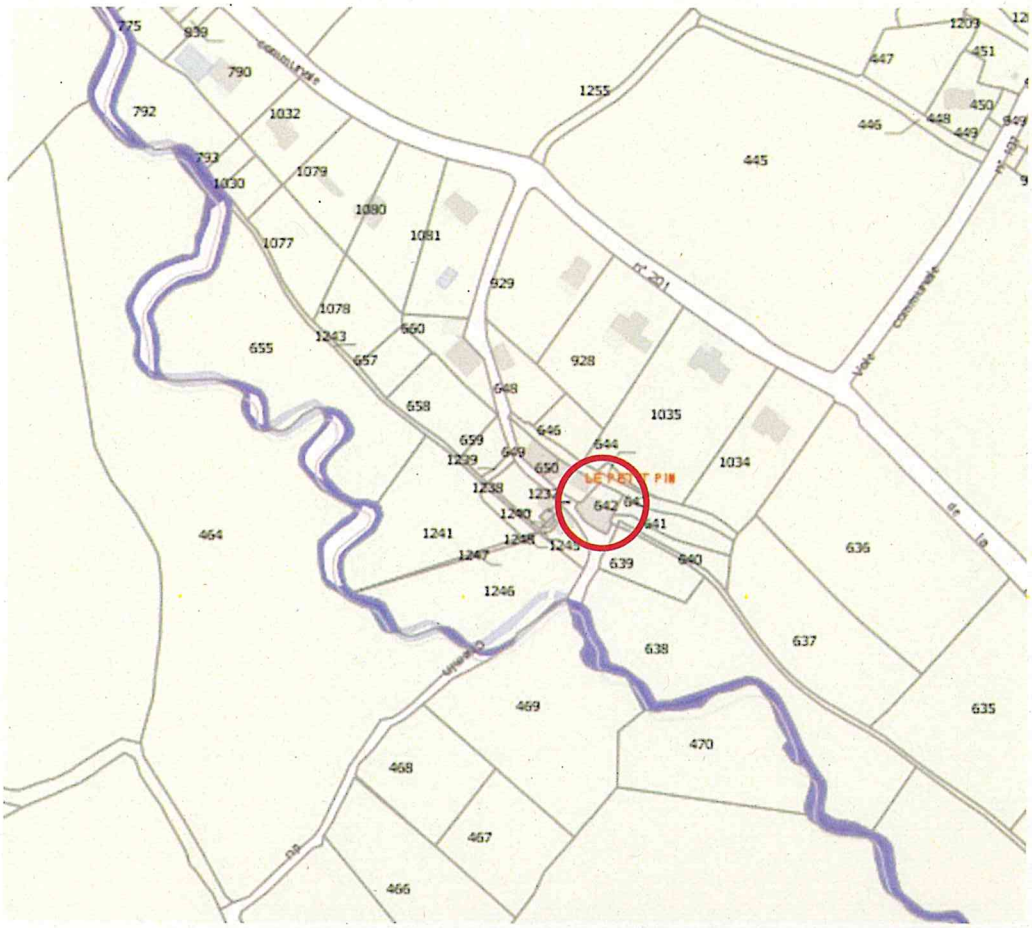
LE PETIT PIN
1255
445
928
1035
1034
636
637
638
639
640
641
642
644
646
650
655
657
658
659
660
1077
1078
1079
1080
1081
1241
1243
1246
464
469
470
468
467
466
635


Le Petit Pin

Commune de REAUMUR

CC Pays de Pouzauges - Modèle GéoVendée

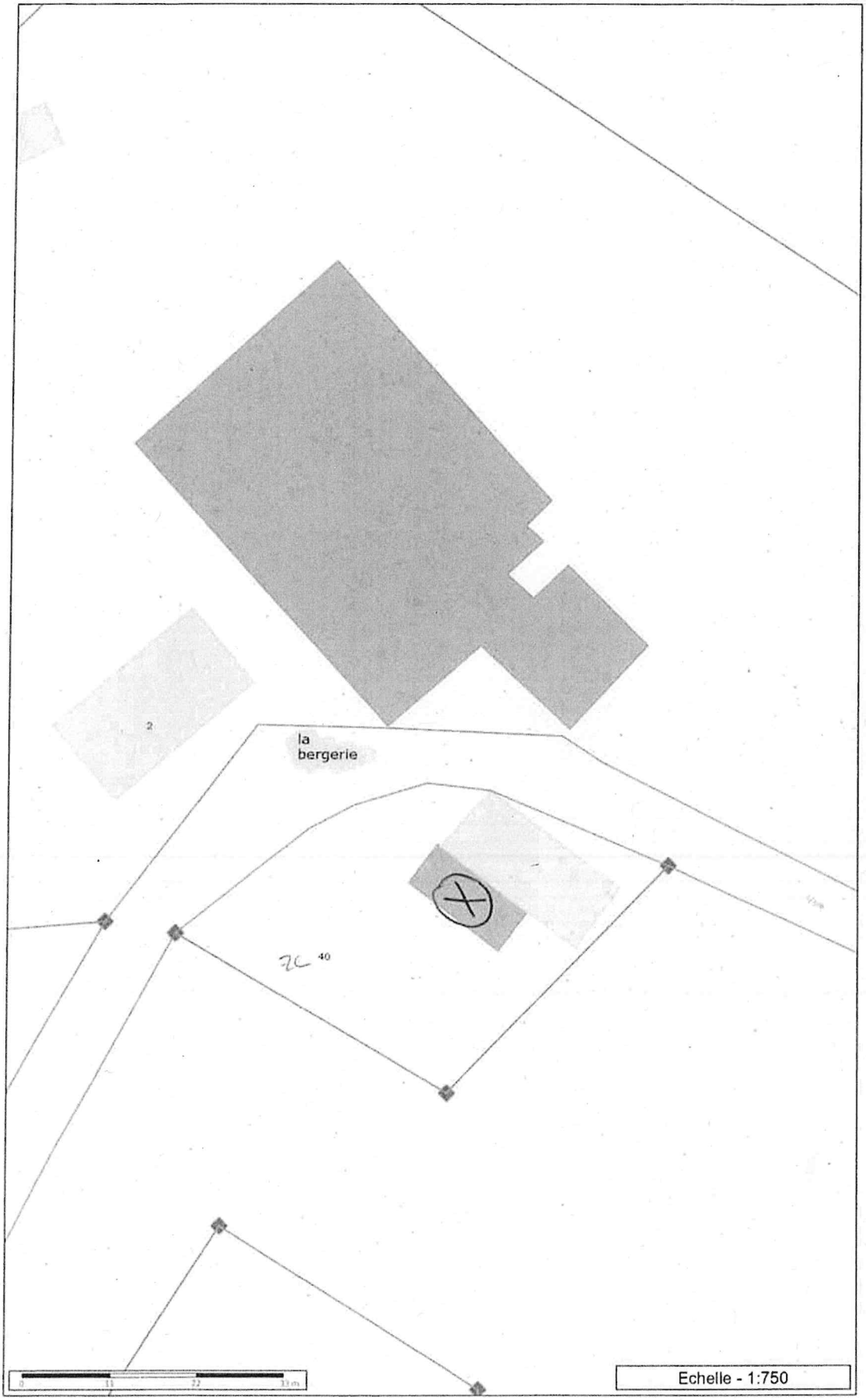

Légende

- BD Adresse - Lieu-dit
- Texte Détail topographique
- Texte Hydrographie
- Texte Voie
- Texte Ensemble immobilier
- Lettre d'ordre de subdivision fiscale
- N° de voie
- N° de parcelle
- Flèche de renvoi
- Parcelle (Contours)
- Calvaire
- Mur non mitoyen
- Mur mitoyen
- Haie non mitoyenne
- Haie mitoyenne
- Fossé non mitoyen
- Fossé mitoyen
- Clôture non mitoyenne
- Clôture mitoyenne
- Borne limite de propriété
- Fontaine, Cheminée
- Flèche d'écoulement
- Puits
- Symbole d'église
- Transport de force
- Transport de matière
- Détail du réseau routier
- Axe de voie
- Aqueduc
- Détail topographique
- Cimetière
- Etang, Lac, Mare, Piscine
- Cours d'eau
- Bâtiment léger
- Bâtiment dur
- Subdivision fiscale
- Parcelle

Les informations contenues sur les cartes ne sont pas contractuelles, elles ne peuvent en aucun cas engager la responsabilité de la collectivité.

LA HAUTE BERGERIE 187 ZC 40



CC Pays de Pouzauges - Modèle GéoVendée

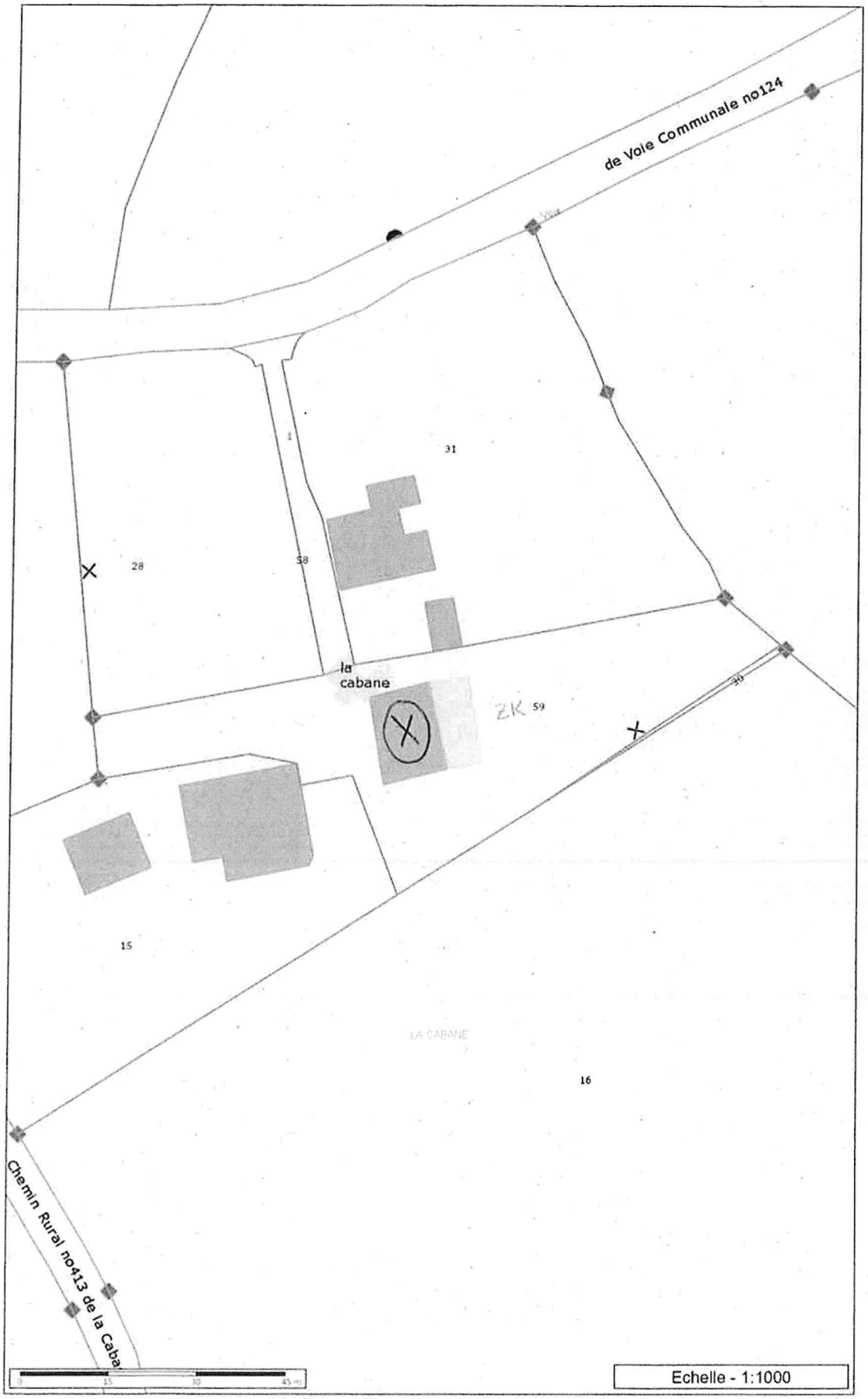

Légende

- BD Adresse - Lieu-dit
- Texte Détail topographique
- Texte Hydrographie
- Texte Voie
- Texte Ensemble immobilier
- Lettre d'ordre de subdivision fiscale
- N° de voie
- N° de parcelle
- Flèche de renvoi
- Parcelle (Contours)
- Calvaire
- Mur non mitoyen
- Mur mitoyen
- Haie non mitoyenne
- Haie mitoyenne
- Fossé non mitoyen
- Fossé mitoyen
- Clôture non mitoyenne
- Clôture mitoyenne
- Borne ilmite de propriété
- Fontaine, Cheminée
- Flèche d'écoulement
- Puits
- Symbole d'église
- Transport de force
- Transport de matière
- Détail du réseau routier
- Axe de voie
- Aqueduc
- Détail topographique
- Cimetière
- Etang, Lac, Mare, Piscine
- Cours d'eau
- Bâtiment léger
- Bâtiment dur
- Subdivision fiscale
- Parcelle

Les informations contenues sur les cartes ne sont pas contractuelles, elles ne peuvent en aucun cas engager la responsabilité de la collectivité.

Nom du hameau : La CABANNE)

Critères de degré 1 (obligatoire)	
1. Prendre en compte le périmètre de recul sanitaire (PRS)	Oui, plus en activitée
2. Respecter les Zone de non-traitement (ZNT)	Oui,
3. Impossibilité de réhabiliter une ruine (moins d'1/5 des murs détruits et moins d'1/2 de la toiture détruite)	Mur en moyenne état, couverture écroulée à 80%
4. Usage non agricole (présent et futur)	Stockage
5. Bornes incendies, point d'eau à moins de 200m par voie carrossable	300m
Critères de degré 2 (architecturaux)	
6. Etat de conservation (très bon, bon, moyen, mauvais, très mauvais 1-5)	Très mauvais état général
7. Superficie	100 m2
8. Typologie du bâti : ferme, métairie, grange, dérives agricoles	Grange
9. Valeur patrimoniale et architecturale (matériaux, enduit, ...)	Pierre vue
10. Insertion paysagère	Oui après démolition de la partie de droite en parpaings
Critères de degré 3 (faisabilité)	
11. Pas de réhabilitation dans les zones urbaines des bourgs et les écarts	Hameau
12. Accès à la route	Voie communale, accès privé
13. Raccordement aux réseaux	Raccordable
14. Calibre des voies	Satisfaisante
15. Stationnement sur l'assiette du projet ou création publique	Oui
16. Nuisances olfactives et sonores	Non, ferme plus activitée

LA CABANE - 187 ZK 59



CC Pays de Pouzauges - Modèle GéoVendée



Légende

- BD Adresse - Lieu-dit
- Texte Détail topographique
- Texte Hydrographie
- Texte Voie
- Texte Ensemble immobilier
- Lettre d'ordre de subdivision fiscale
- N° de voie
- N° de parcelle
- Flèche de renvoi
- Parcelle (Contours)
- Calvaire
- Fontaine, Cheminée
- Flèche d'écoulement
- Puits
- Symbole d'église
- Transport de force
- Transport de matière
- Détail du réseau routier
- Axe de voie
- Aqueduc
- Détail topographique
- Cimetière
- Etang, Lac, Mare, Piscine
- Cours d'eau
- Bâtiment léger
- Bâtiment dur
- Subdivision fiscale
- Parcelle

Les informations contenues sur les cartes ne sont pas contractuelles, elles ne peuvent en aucun cas engager la responsabilité de la collectivité.

Nom du hameau : La Noue

Critères de degré 1 (obligatoire)	
1. Prendre en compte le périmètre de recul sanitaire (PRS)	Oui, plus en activitée
2. Respecter les Zone de non-traitement (ZNT)	Oui,
3. Impossibilité de réhabiliter une ruine (moins d'1/5 des murs détruits et moins d'1/2 de la toiture détruite)	Mur en pierre en état
4. Usage non agricole (présent et futur)	Stockage matériel
5. Bornes incendies, point d'eau à moins de 200m par voie carrossable	Réserves d'eau 100 mètres
Critères de degré 2 (architecturaux)	
6. Etat de conservation (très bon, bon, moyen, mauvais, très mauvais 1-5)	Etat général moyen
7. Superficie	60 m2
8. Typologie du bâti : ferme, métairie, grange, dérives agricoles	Grange
9. Valeur patrimoniale et architecturale (matériaux, enduit, ...)	Pierre vue
10. Insertion paysagère	Moyen
Critères de degré 3 (faisabilité)	
11. Pas de réhabilitation dans les zones urbaines des bourgs et les écarts	Hameau
12. Accès à la route	Voie communale, accès privé
13. Raccordement aux réseaux	Raccordable
14. Calibre des voies	Satisfaisante
15. Stationnement sur l'assiette du projet ou création publique	Oui,
16. Nuisances olfactives et sonores	Non, ferme plus en activitée

LA NOUE - 187 ZD 24



CC Pays de Pouzauges - Modèle GéoVendée

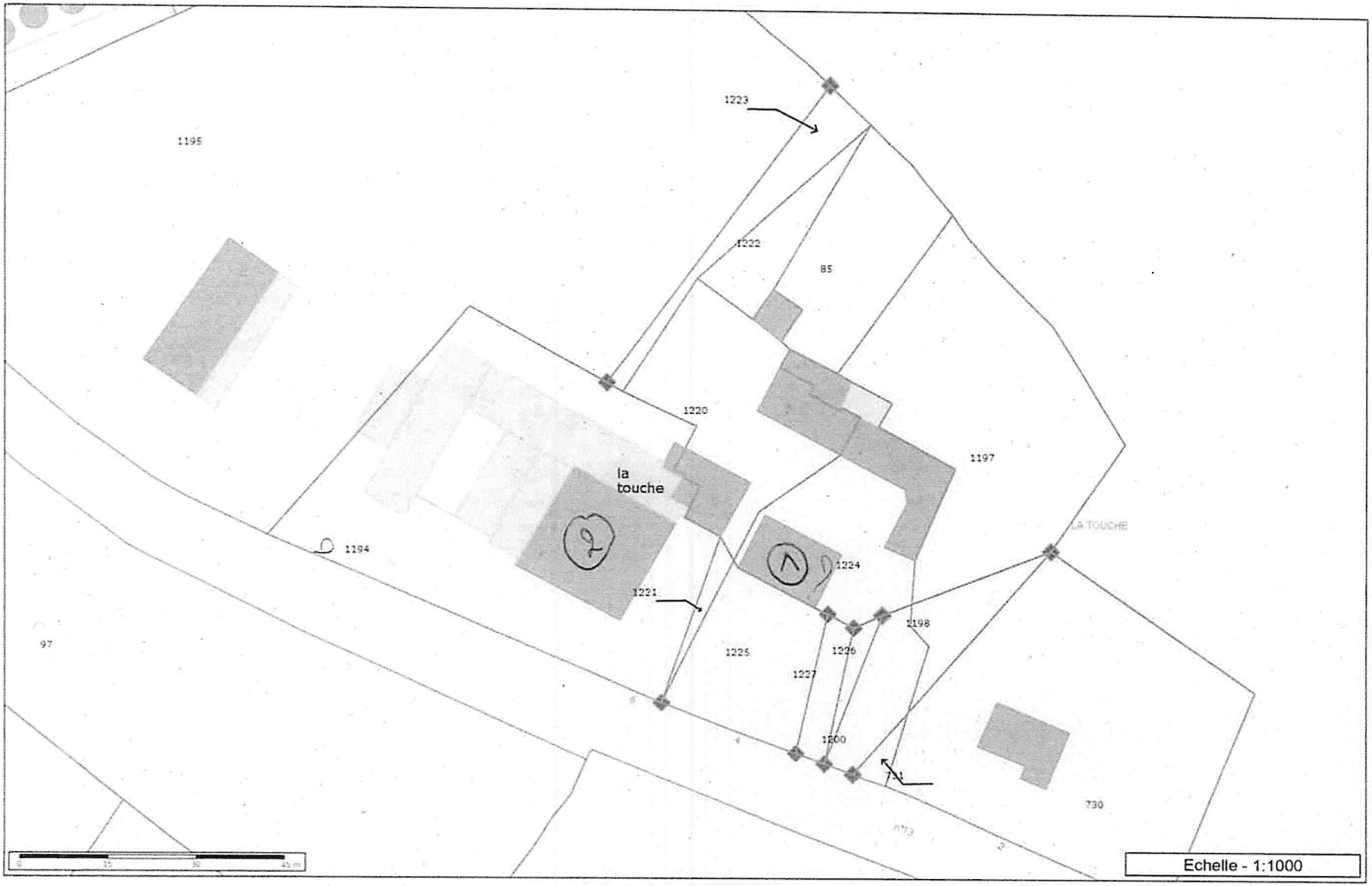

Légende

- BD Adresse - Lieu-dit
- Texte Détail topographique
- Texte Hydrographie
- Texte Voie
- Texte Ensemble immobilier
- Lettre d'ordre de subdivision fiscale
- N° de voie
- N° de parcelle
- Flèche de renvoi
- Parcelle (Contours)
- Calvaire
- Mur non mitoyen
- Mur mitoyen
- Haie non mitoyenne
- Haie mitoyenne
- Fossé non mitoyen
- Fossé mitoyen
- Clôture non mitoyenne
- Clôture mitoyenne
- Borne limite de propriété
- Fontaine, Cheminée
- Flèche d'écoulement
- Puits
- Symbole d'église
- Transport de force
- Transport de matière
- Détail du réseau routier
- Axe de voie
- Aqueduc
- Détail topographique
- Cimetière
- Etang, Lac, Mare, Piscine
- Cours d'eau
- Bâtiment léger
- Bâtiment dur

Les informations contenues sur les cartes ne sont pas contractuelles, elles ne peuvent en aucun cas engager la responsabilité de la collectivité.

Nom du hameau : La TOUCHE (Bouillez N°6)

Critères de degré 1 (obligatoire)	
1. Prendre en compte le périmètre de recul sanitaire (PRS)	Non pas d'exploitation agricole
2. Respecter les Zone de non-traitement (ZNT)	Oui, pas de culture
3. Impossibilité de réhabiliter une ruine (moins d'1/5 des murs détruits et moins d'1/2 de la toiture détruite)	Bon état
4. Usage non agricole (présent et futur)	Non agricole (stockage)
5. Bornes incendies, point d'eau à moins de 200m par voie carrossable	Moins de 200m
Critères de degré 2 (architecturaux)	
6. Etat de conservation (très bon, bon, moyen, mauvais, très mauvais 1-5)	Bon état
7. Superficie	190 m2
8. Typologie du bâti : ferme, métairie, grange, dérives agricoles	Petite grange
9. Valeur patrimoniale et architecturale (matériaux, enduit, ...)	Pierre vue
10. Insertion paysagère	Bonne
Critères de degré 3 (faisabilité)	
11. Pas de réhabilitation dans les zones urbaines des bourgs et les écarts	Hameau
12. Accès à la route	Voie départementale accès privé
13. Raccordement aux réseaux	Raccordable
14. Calibre des voies	Satisfaisante
15. Stationnement sur l'assiette du projet ou création publique	Oui
16. Nuisances olfactives et sonores	Non, ferme plus en activitée

LA TOUCHE - DOUILLEZ - 187 D 1224



Nom du hameau : La TOUCHE (COUSIN JM N°2)

Critères de degré 1 (obligatoire)	
1. Prendre en compte le périmètre de recul sanitaire (PRS)	Non plus d'exploitation en activitée
2. Respecter les Zone de non-traitement (ZNT)	Oui, pas de culture
3. Impossibilité de réhabiliter une ruine (moins d'1/5 des murs détruits et moins d'1/2 de la toiture détruite)	Bon état
4. Usage non agricole (présent et futur)	Non agricole (stockage)
5. Bornes incendies, point d'eau à moins de 200m par voie carrossable	Moins de 200m
Critères de degré 2 (architecturaux)	
6. Etat de conservation (très bon, bon, moyen, mauvais, très mauvais 1-5)	Bon état
7. Superficie	260 m2
8. Typologie du bâti : ferme, métairie, grange, dérives agricoles	Grange Véndéenne
9. Valeur patrimoniale et architecturale (matériaux, enduit, ...)	Pierre vue
10. Insertion paysagère	Bonne
Critères de degré 3 (faisabilité)	
11. Pas de réhabilitation dans les zones urbaines des bourgs et les écarts	Hameau
12. Accès à la route	Voie départementale, accès privé
13. Raccordement aux réseaux	Raccordable
14. Calibre des voies	Satisfaisante
15. Stationnement sur l'assiette du projet ou création publique	Oui
16. Nuisances olfactives et sonores	Non, ferme plus en activitée

LA TOUCHE – COUSIN - 187 D 1194



CC Pays de Pouzauges - Modèle GéoVendée

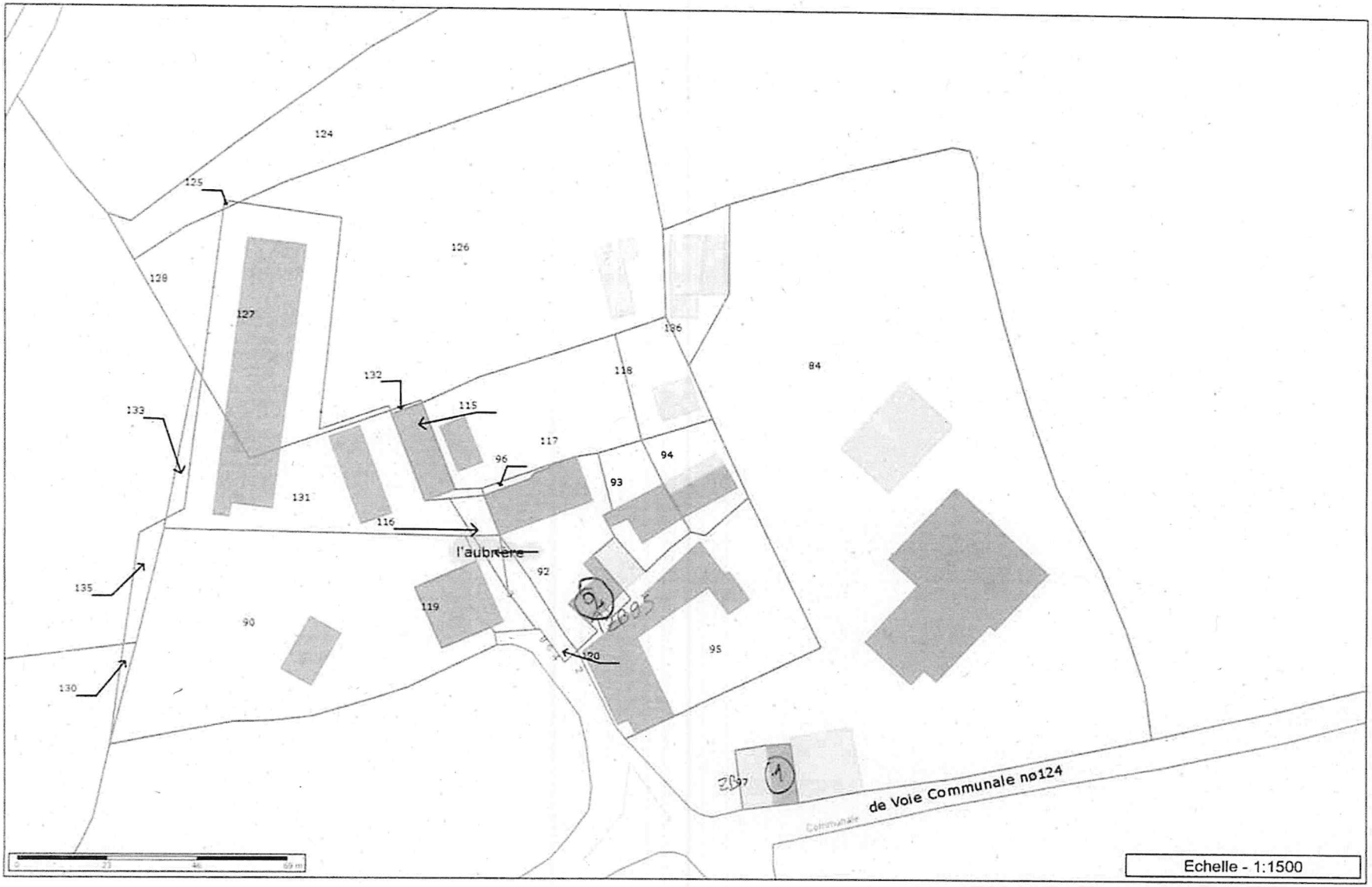

Légende

- BD Adresse - Lieu-dit
- Texte Détail topographique
- Texte Hydrographie
- Texte Voie
- Texte Ensemble immobilier
- Lettre d'ordre de subdivision fiscale
- N° de voie
- N° de parcelle
- Flèche de renvoi
- Parcelle (Contours)
- Calvaire
- Fontaine, Cheminée
- Flèche d'écoulement
- Puits
- Symbole d'église
- Transport de force
- Transport de matière
- Détail du réseau routier
- Axe de voie
- Aqueduc
- Détail topographique
- Cimetière
- Etang, Lac, Mare, Piscine
- Cours d'eau
- Bâtiment léger
- Bâtiment dur
- Subdivision fiscale
- Parcelle

Les informations contenues sur les cartes ne sont pas contractuelles, elles ne peuvent en aucun cas engager la responsabilité de la collectivité.

Nom du hameau : L' Aubrière Guilloton

Critères de degré 1 (obligatoire)	
1. Prendre en compte le périmètre de recul sanitaire (PRS)	Oui, plus en activitée
2. Respecter les Zone de non-traitement (ZNT)	Oui,
3. Impossibilité de réhabiliter une ruine (moins d'1/5 des murs détruits et moins d'1/2 de la toiture détruite)	Mur et couverture en bon état
4. Usage non agricole (présent et futur)	Stockage
5. Bornes incendies, point d'eau à moins de 200m par voie carrossable	30m
Critères de degré 2 (architecturaux)	
6. Etat de conservation (très bon, bon, moyen, mauvais, très mauvais 1-5)	Bon état général
7. Superficie	90 m2
8. Typologie du bâti : ferme, métairie, grange, dérives agricoles	Grange
9. Valeur patrimoniale et architecturale (matériaux, enduit, ...)	Pierre vue
10. Insertion paysagère	Moyenne
Critères de degré 3 (faisabilité)	
11. Pas de réhabilitation dans les zones urbaines des bourgs et les écarts	Hameau
12. Accès à la route	Voie communale, accès privé
13. Raccordement aux réseaux	Raccordable
14. Calibre des voies	Satisfaisante
15. Stationnement sur l'assiette du projet ou création publique	Oui, après démolition des bâtiments Adjacents
16. Nuisances olfactives et sonores	Non, ferme plus activitée

L'AUBRIERE GUILLOTON - 187 ZB 97



L'AUBRIERE THIBAUDAT - 187 ZB 92



CC Pays de Pouzauges - Modèle GéoVendée

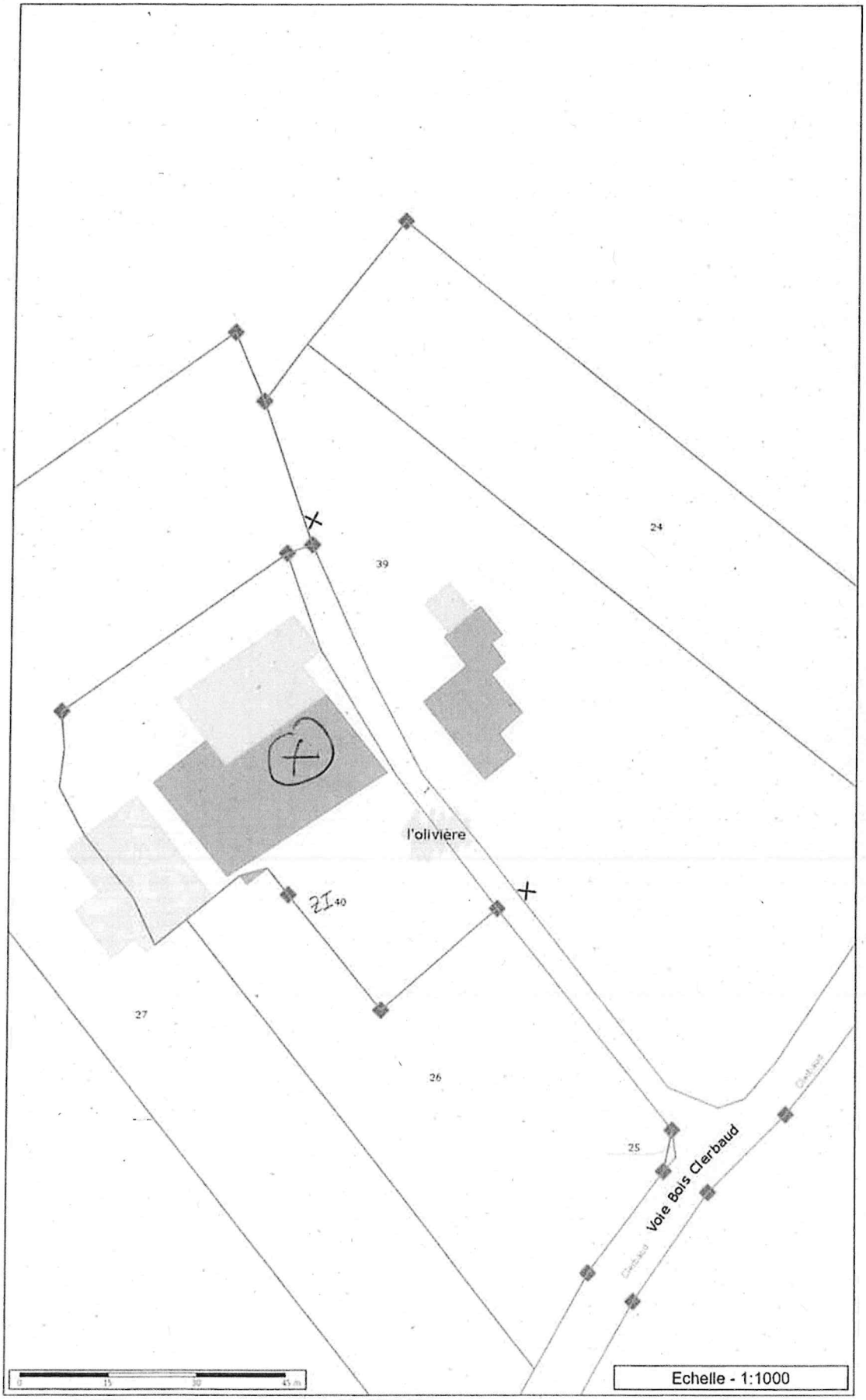

Légende

- BD Adresse - Lieu-dit
- Texte Détail topographique
- Texte Hydrographie
- Texte Voie
- Texte Ensemble immobilier
- Lettre d'ordre de subdivision fiscale
- N° de voie
- N° de parcelle
- Flèche de renvoi
- Parcelle (Contours)
- Calvaire
- Mur non mitoyen
- Mur mitoyen
- Haie non mitoyenne
- Haie mitoyenne
- Fossé non mitoyen
- Fossé mitoyen
- Clôture non mitoyenne
- Clôture mitoyenne
- Borne limite de propriété
- Fontaine, Cheminée
- Flèche d'écoulement
- Puits
- Symbole d'église
- Transport de force
- Transport de matière
- Détail du réseau routier
- Axe de voie
- Aqueduc
- Détail topographique
- Cimetière
- Etang, Lac, Mare, Piscine
- Cours d'eau
- Bâtiment léger
- Bâtiment dur
- Subdivision fiscale
- Parcelle

Les informations contenues sur les cartes ne sont pas contractuelles, elles ne peuvent en aucun cas engager la responsabilité de la collectivité.

Nom du hameau : L'Olivière Cornuaud

Critères de degré 1 (obligatoire)	
1. Prendre en compte le périmètre de recul sanitaire (PRS)	Oui, plus en activitée
2. Respecter les Zone de non-traitement (ZNT)	Oui,
3. Impossibilité de réhabiliter une ruine (moins d'1/5 des murs détruits et moins d'1/2 de la toiture détruite)	Mur en pierre en état
4. Usage non agricole (présent et futur)	Stockage matériel
5. Bornes incendies, point d'eau à moins de 200m par voie carrossable	Réserves d'eau 200 mètres
Critères de degré 2 (architecturaux)	
6. Etat de conservation (très bon, bon, moyen, mauvais, très mauvais 1-5)	Etat général moyen
7. Superficie	300 m2
8. Typologie du bâti : ferme, métairie, grange, dérives agricoles	Grange Véndéenne
9. Valeur patrimoniale et architecturale (matériaux, enduit, ...)	Pierre vue
10. Insertion paysagère	Satifaisante après démolition des bâtiment adjacent
Critères de degré 3 (faisabilité)	
11. Pas de réhabilitation dans les zones urbaines des bourgs et les écarts	Hameau
12. Accès à la route	Voie communale, accès privé
13. Raccordement aux réseaux	Raccordable
14. Calibre des voies	Satisfaisante
15. Stationnement sur l'assiette du projet ou création publique	Oui,
16. Nuisances olfactives et sonores	Non, ferme plus en activitée

L'OLIVIERE - 187 ZI 40



CC Pays de Pouzauges - Modèle GéoVendée



Légende

- BD Adresse - Lieu-dit
- Texte Détail topographique
- Texte Hydrographie
- Texte Voie
- Texte Ensemble immobilier
- Lettre d'ordre de subdivision fiscale
- N° de voie
- N° de parcelle
- Flèche de renvoi
- Parcelle (Contours)
- Calvaire
- Mur non mitoyen
- Mur mitoyen
- Haie non mitoyenne
- Haie mitoyenne
- Fossé non mitoyen
- Fossé mitoyen
- Clôture non mitoyenne
- Clôture mitoyenne
- Borne limite de propriété
- Fontaine, Cheminée
- Flèche d'écoulement
- Puits
- Symbole d'église
- Transport de force
- Transport de matière
- Détail du réseau routier
- Axe de voie
- Aqueduc
- Détail topographique
- Cimetière
- Etang, Lac, Mare, Piscine
- Cours d'eau
- Bâtiment léger
- Bâtiment dur
- Subdivision fiscale
- Parcelle

Les informations contenues sur les cartes ne sont pas contractuelles, elles ne peuvent en aucun cas engager la responsabilité de la collectivité.

Nom du hameau : La Grange n°1

Critères de degré 1 (obligatoire)	
1. Prendre en compte le périmètre de recul sanitaire (PRS)	1. Plus d'exploitation
2. Respecter les Zone de non-traitement (ZNT)	2. Oui
3. Impossibilité de réhabiliter une ruine (moins d'1/5 des murs détruits et moins d'1/2 de la toiture détruite)	3. Ce n'est pas une ruine
4. Usage non agricole (présent et futur)	4. Usage non agricole
5. Bornes incendies, point d'eau à moins de 200m par voie carrossable	5. Oui
Critères de degré 2 (architecturaux)	
6. Etat de conservation (très bon, bon, moyen, mauvais, très mauvais 1-5)	6. Moyen
7. Superficie	7. 400 m²
8. Typologie du bâti : ferme, métairie, grange, dérives agricoles	8. Grange Vendéenne
9. Valeur patrimoniale et architecturale (matériaux, enduit, ...)	9. Murs en pierres non enduit, toitures tuiles/tôles ondulés
10. Insertion paysagère	10. Intégré au hameau
Critères de degré 3 (faisabilité)	
11. Pas de réhabilitation dans les zones urbaines des bourgs et les écarts	11. C'est un hameau
12. Accès à la route	12. Par voie communale
13. Raccordement aux réseaux	13. Oui eau et électricité
14. Calibre des voies	14. Satisfaisant
15. Stationnement sur l'assiette du projet ou création publique	15. Bâtiment limité de voie
16. Nuisances olfactives et sonores	16. Oui proximité carrière

LA GRANGE 1 - 187 A 1125



Nom du hameau : La Grange n°2

Critères de degré 1 (obligatoire)	
1. Prendre en compte le périmètre de recul sanitaire (PRS)	1. Plus d'exploitation
2. Respecter les Zone de non-traitement (ZNT)	2. Oui
3. Impossibilité de réhabiliter une ruine (moins d'1/5 des murs détruits et moins d'1/2 de la toiture détruite)	3. Ce n'est pas une ruine
4. Usage non agricole (présent et futur)	4. Usage non agricole
5. Bornes incendies, point d'eau à moins de 200m par voie carrossable	5. Oui

Critères de degré 2 (architecturaux)	
6. Etat de conservation (très bon, bon, moyen, mauvais, très mauvais 1-5)	6. Moyen
7. Superficie	7. 120m²
8. Typologie du bâti : ferme, métairie, grange, dérives agricoles	8. étable
9. Valeur patrimoniale et architecturale (matériaux, enduit, ...)	9. Murs en pierres non enduit, toiture en tôle ondulés
10. Insertion paysagère	10. Intégré au hameau

Critères de degré 3 (faisabilité)	
11. Pas de réhabilitation dans les zones urbaines des bourgs et les écarts	11. C'est un hameau
12. Accès à la route	12. Par voie communale
13. Raccordement aux réseaux	13. Oui eau et électricité
14. Calibre des voies	14. Satisfaisant
15. Stationnement sur l'assiette du projet ou création publique	15. Bâtiment limité de voie
16. Nuisances olfactives et sonores	16. Oui, proximité de la carrière

LA GRANGE 2 - 187 A 1123



CC Pays de Pouzauges - Modèle GéoVendée

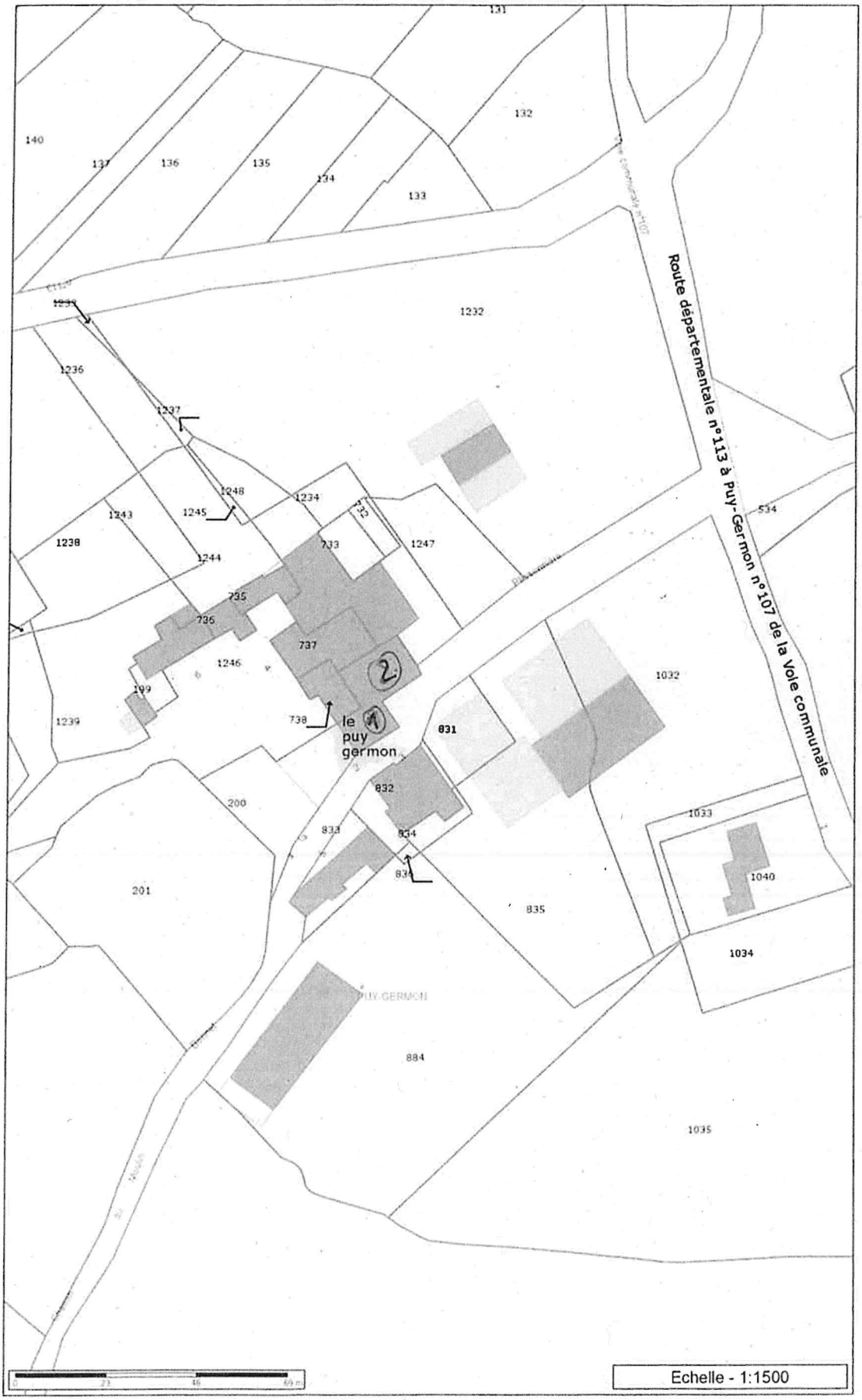

Légende

- BD Adresse - Lieu-dit
- Texte Détail topographique
- Texte Hydrographie
- Texte Voie
- Texte Ensemble immobilier
- Lettre d'ordre de subdivision fiscale
- N° de voie
- N° de parcelle
- Flèche de renvoi
- Parcelle (Contours)
- Calvaire
- Fontaine, Cheminée
- Flèche d'écoulement
- Puits
- Symbole d'église
- Transport de force
- Transport de matière
- Détail du réseau routier
- Axe de voie
- Aqueduc
- Détail topographique
- Cimetière
- Etang, Lac, Mare, Piscine
- Cours d'eau
- Bâtiment léger
- Bâtiment dur
- Subdivision fiscale
- Parcelle

Les informations contenues sur les cartes ne sont pas contractuelles, elles ne peuvent en aucun cas engager la responsabilité de la collectivité.

Nom du hameau : Puy Germon n°1

Critères de degré 1 (obligatoire)	
1. Prendre en compte le périmètre de recul sanitaire (PRS) 2. Respecter les Zone de non-traitement (ZNT) 3. Impossibilité de réhabiliter une ruine (moins d'1/5 des murs détruits et moins d'1/2 de la toiture détruite) 4. Usage non agricole (présent et futur) 5. Bornes incendies, point d'eau à moins de 200m par voie carrossable	1. Pas d'exploitation 2. Oui 3. Ce n'est pas une ruine 4. Usage non agricole 5.
Critères de degré 2 (architecturaux)	
6. Etat de conservation (très bon, bon, moyen, mauvais, très mauvais 1-5) 7. Superficie 8. Typologie du bâti : ferme, métairie, grange, dérives agricoles 9. Valeur patrimoniale et architecturale (matériaux, enduit, ...) 10. Insertion paysagère	6. Bon état 7. 280m² 8. étable 9. Pierre en partie enduites, toitures tuiles et fibrociment 10. Intégré au hameau
Critères de degré 3 (faisabilité)	
11. Pas de réhabilitation dans les zones urbaines des bourgs et les écarts 12. Accès à la route 13. Raccordement aux réseaux 14. Calibre des voies 15. Stationnement sur l'assiette du projet ou création publique 16. Nuisances olfactives et sonores	11. C'est un hameau 12. Voie communale 13. Oui que l'électricté 14. Satisfaisant 15. Limité de voie 16. Non

Nom du hameau : Puy Germon n°2

Critères de degré 1 (obligatoire)	
1. Prendre en compte le périmètre de recul sanitaire (PRS) 2. Respecter les Zone de non-traitement (ZNT) 3. Impossibilité de réhabiliter une ruine (moins d'1/5 des murs détruits et moins d'1/2 de la toiture détruite) 4. Usage non agricole (présent et futur) 5. Bornes incendies, point d'eau à moins de 200m par voie carrossable	1. Pas d'exploitation 2. Oui 3. Ce n'est pas une ruine 4. Usage non agricole 5.
Critères de degré 2 (architecturaux)	
6. Etat de conservation (très bon, bon, moyen, mauvais, très mauvais 1-5) 7. Superficie 8. Typologie du bâti : ferme, métairie, grange, dérives agricoles 9. Valeur patrimoniale et architecturale (matériaux, enduit, ...) 10. Insertion paysagère	6. Bon état 7. 170m² 8. Stockage fourrage 9. Pierre non enduites, toitures toiles 10. Integré au hameau
Critères de degré 3 (faisabilité)	
11. Pas de réhabilitation dans les zones urbaines des bourgs et les écarts 12. Accès à la route 13. Raccordement aux réseaux 14. Calibre des voies 15. Stationnement sur l'assiette du projet ou création publique 16. Nuisances olfactives et sonores	11. C'est un hameau 12. Par voie communales 13. Oui que l'électricité 14. Sastifaisant 15. Oui parking 16. Non

PUY GERMON 1- 187 A 200



PUY GERMON 2- 187 A 200



CC Pays de Pouzauges - Modèle GéoVendée

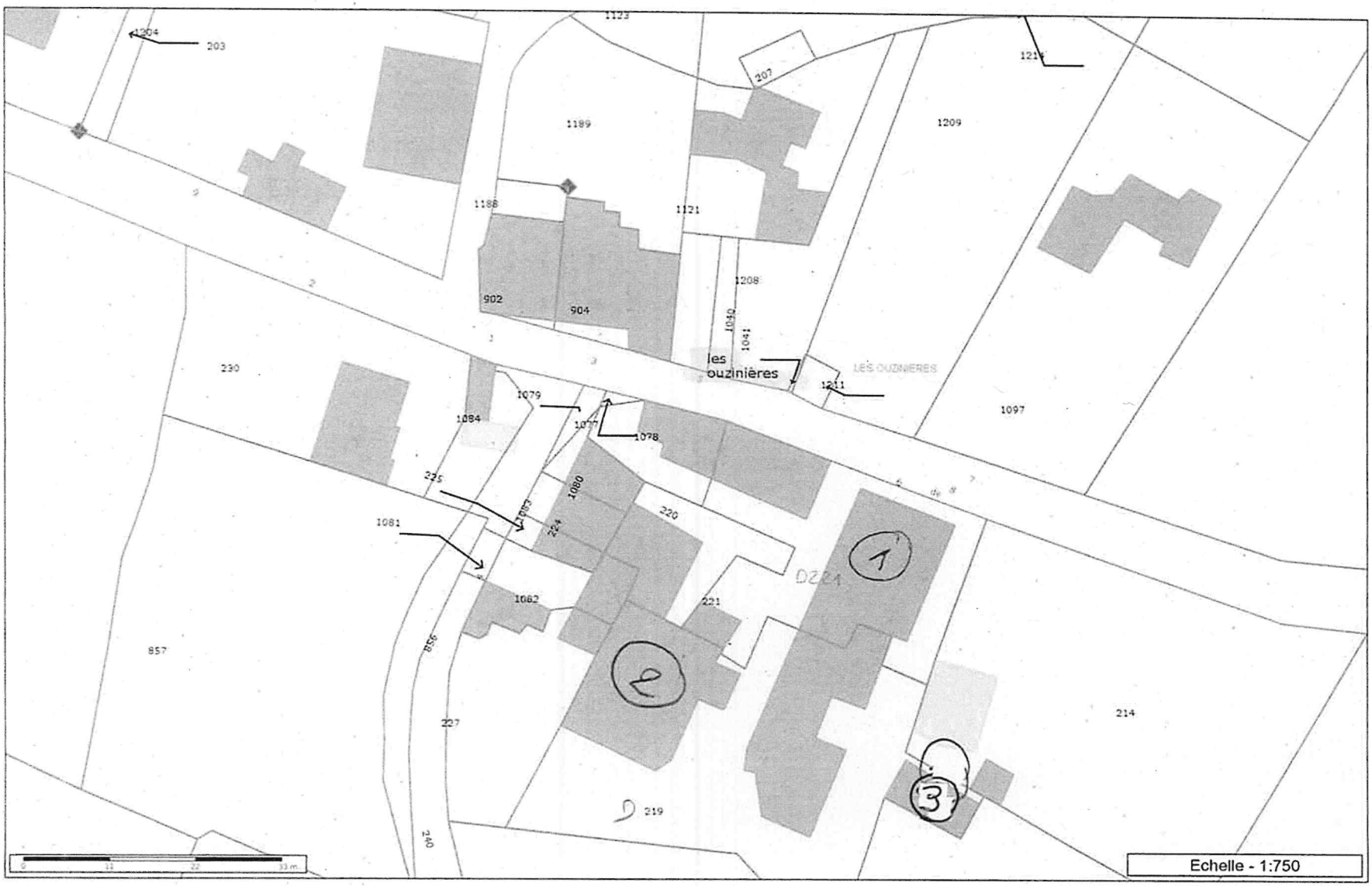

Légende

- BD Adresse - Lieu-dit
- Texte Détail topographique
- Texte Hydrographie
- Texte Voie
- Texte Ensemble immobilier
- Lettre d'ordre de subdivision fiscale
- N° de voie
- N° de parcelle
- Flèche de renvoi
- Parcelle (Contours)
- Calvaire
- Mur non mitoyen
- Mur mitoyen
- Haie non mitoyenne
- Haie mitoyenne
- Fossé non mitoyen
- Fossé mitoyen
- Clôture non mitoyenne
- Clôture mitoyenne
- Borne limite de propriété
- Fontaine, Cheminée
- Flèche d'écoulement
- Puits
- Symbole d'église
- Transport de force
- Transport de matière
- Détail du réseau routier
- Axe de voie
- Aqueduc
- Détail topographique
- Cimetière
- Etang, Lac, Mare, Piscine
- Cours d'eau
- Bâtiment léger
- Bâtiment dur

Les informations contenues sur les cartes ne sont pas contractuelles, elles ne peuvent en aucun cas engager la responsabilité de la collectivité.

Nom du hameau : Les Ouzinières n°1

Critères de degré 1 (obligatoire)	
1. Prendre en compte le périmètre de recul sanitaire (PRS) 2. Respecter les Zone de non-traitement (ZNT) 3. Impossibilité de réhabiliter une ruine (moins d'1/5 des murs détruits et moins d'1/2 de la toiture détruite) 4. Usage non agricole (présent et futur) 5. Bornes incendies, point d'eau à moins de 200m par voie carrossable	1. RAS 2. Rien 3. Bon 4. Usage non agricole 5. 290 m
Critères de degré 2 (architecturaux)	
6. Etat de conservation (très bon, bon, moyen, mauvais, très mauvais 1-5) 7. Superficie 8. Typologie du bâti : ferme, métairie, grange, dérives agricoles 9. Valeur patrimoniale et architecturale (matériaux, enduit, ...) 10. Insertion paysagère	6. Bon 7. 14 m * 11 m 8. Grange 9. Pierres et tuiles 10. Bonne
Critères de degré 3 (faisabilité)	
11. Pas de réhabilitation dans les zones urbaines des bourgs et les écarts 12. Accès à la route 13. Raccordement aux réseaux 14. Calibre des voies 15. Stationnement sur l'assiette du projet ou création publique 16. Nuisances olfactives et sonores	11. Non 12. Oui 13. Non 14. Voie communale 15. Oui 16. Non

LES OUZINIERES 1- 187 D 221



Nom du hameau : Les Ouzinières n°2

Critères de degré 1 (obligatoire)	
1. Prendre en compte le périmètre de recul sanitaire (PRS)	1. RAS
2. Respecter les Zone de non-traitement (ZNT)	2. Rien
3. Impossibilité de réhabiliter une ruine (moins d'1/5 des murs détruits et moins d'1/2 de la toiture détruite)	3. Bon
4. Usage non agricole (présent et futur)	4. Non agricole
5. Bornes incendies, point d'eau à moins de 200m par voie carrossable	5. 320 m

Critères de degré 2 (architecturaux)	
6. Etat de conservation (très bon, bon, moyen, mauvais, très mauvais 1-5)	6. Bon
7. Superficie	7. 150 m²
8. Typologie du bâti : ferme, métairie, grange, dérives agricoles	8. Grange
9. Valeur patrimoniale et architecturale (matériaux, enduit, ...)	9. Pierres, fibro et tuiles
10. Insertion paysagère	10. Non

Critères de degré 3 (faisabilité)	
11. Pas de réhabilitation dans les zones urbaines des bourgs et les écarts	11. Non
12. Accès à la route	12. Oui
13. Raccordement aux réseaux	13. Pas d'eau, électricité OK
14. Calibre des voies	14. Communale
15. Stationnement sur l'assiette du projet ou création publique	15. Oui
16. Nuisances olfactives et sonores	16. Non

LES OUZINIERES 2- 187 D 119



LES OUZINIERES 3- 187 D 119



CC Pays de Pouzauges - Modèle GéoVendée

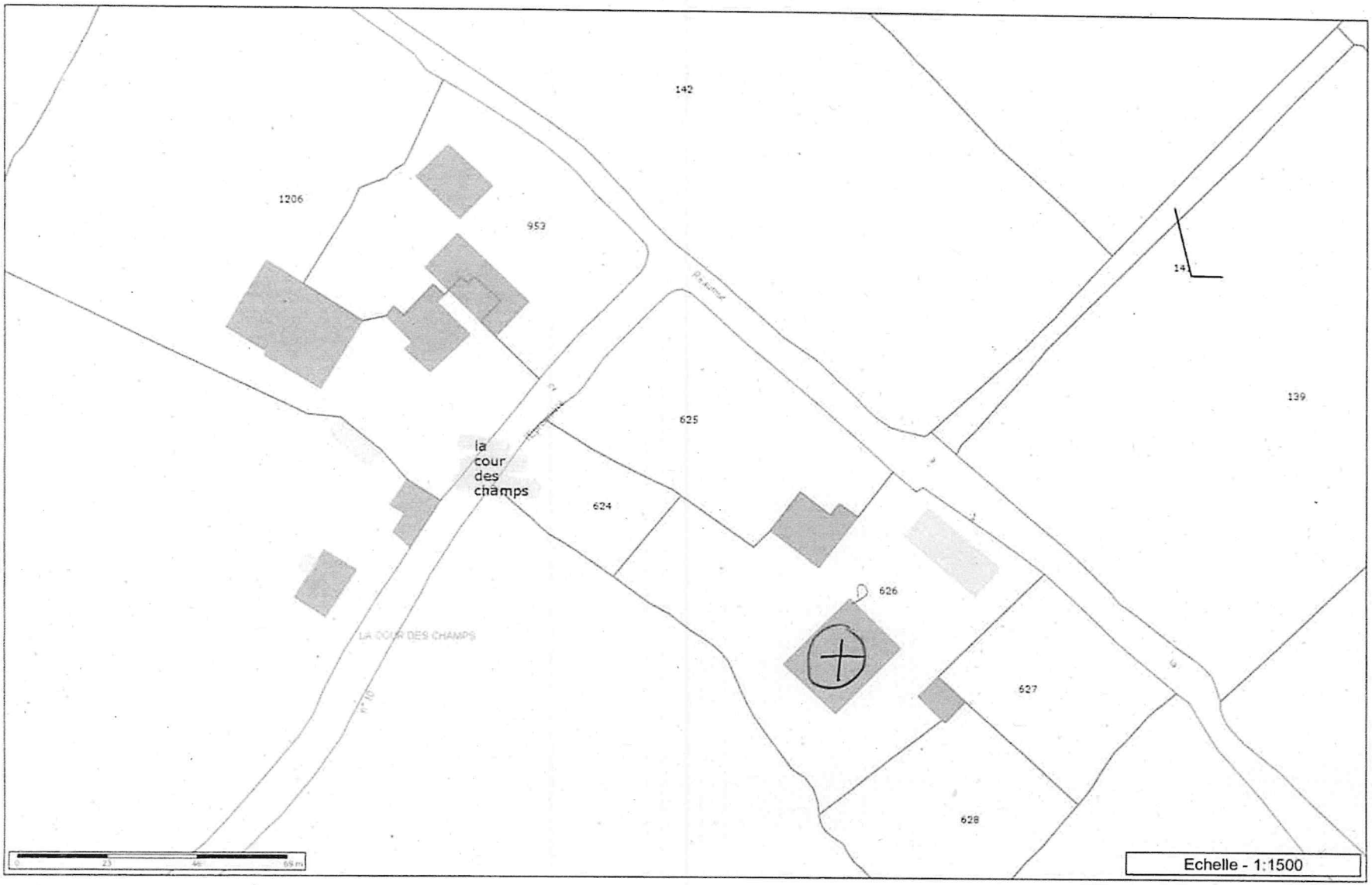

Légende

- BD Adresse - Lieu-dit
- Texte Détail topographique
- Texte Hydrographie
- Texte Voie
- Texte Ensemble immobilier
- Lettre d'ordre de subdivision fiscale
- N° de voie
- N° de parcelle
- Flèche de renvoi
- Parcelle (Contours)
- Calvaire
- Fontaine, Cheminée
- Flèche d'écoulement
- Puits
- Symbole d'église
- Transport de force
- Transport de matière
- Détail du réseau routier
- Axe de voie
- Aqueduc
- Détail topographique
- Cimetière
- Etang, Lac, Mare, Piscine
- Cours d'eau
- Bâtiment léger
- Bâtiment dur
- Subdivision fiscale
- Parcelle

Les informations contenues sur les cartes ne sont pas contractuelles, elles ne peuvent en aucun cas engager la responsabilité de la collectivité.

Nom du hameau : La Cour des Champs n°1

Critères de degré 1 (obligatoire)	
1. Prendre en compte le périmètre de recul sanitaire (PRS) 2. Respecter les Zone de non-traitement (ZNT) 3. Impossibilité de réhabiliter une ruine (moins d'1/5 des murs détruits et moins d'1/2 de la toiture détruite) 4. Usage non agricole (présent et futur) 5. Bornes incendies, point d'eau à moins de 200m par voie carrossable	1. Néant 2. 3. Bon état 4. Garage 5. Oui 150 ml
Critères de degré 2 (architecturaux)	
6. Etat de conservation (très bon, bon, moyen, mauvais, très mauvais 1-5) 7. Superficie 8. Typologie du bâti : ferme, métairie, grange, dérives agricoles 9. Valeur patrimoniale et architecturale (matériaux, enduit, ...) 10. Insertion paysagère	6. Bon état 7. 300 m² 8. Grange 9. Pierres et tuiles 10. Oui
Critères de degré 3 (faisabilité)	
11. Pas de réhabilitation dans les zones urbaines des bourgs et les écarts 12. Accès à la route 13. Raccordement aux réseaux 14. Calibre des voies 15. Stationnement sur l'assiette du projet ou création publique 16. Nuisances olfactives et sonores	11. Village 12. Oui 13. 14. Petite route 15. Oui 16. Néant

LA COUR DES CHAMPS- 187 D 626



CC Pays de Pouzauges - Modèle GéoVendée

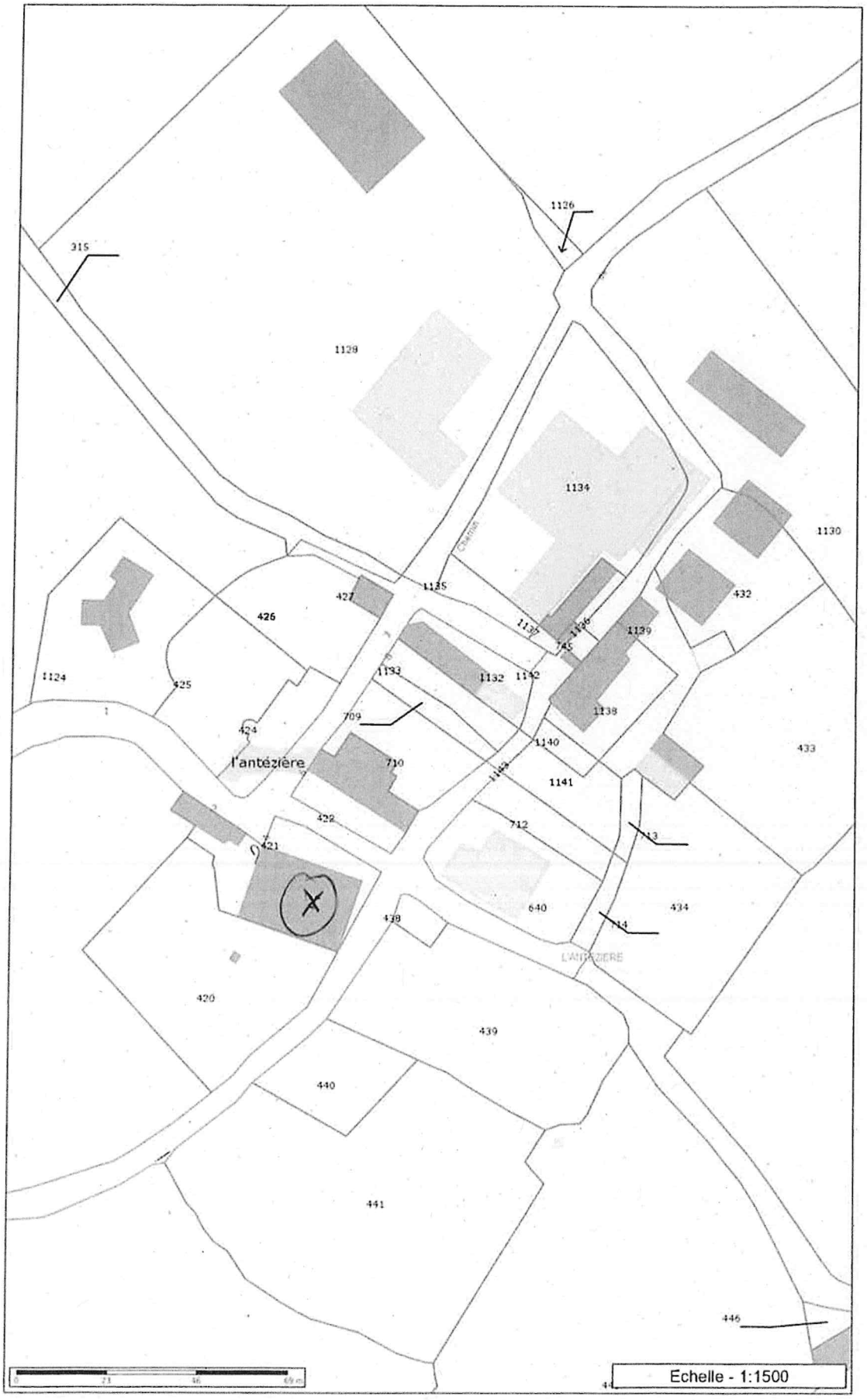

Légende

- BD Adresse - Lieu-dit
- Texte Détail topographique
- Texte Hydrographie
- Texte Voie
- Texte Ensemble immobilier
- Lettre d'ordre de subdivision fiscale
- N° de voie
- N° de parcelle
- Flèche de renvoi
- Parcelle (Contours)
- Calvaire
- Fontaine, Cheminée
- Flèche d'écoulement
- Puits
- Symbole d'église
- Transport de force
- Transport de matière
- Détail du réseau routier
- Axe de voie
- Aqueduc
- Détail topographique
- Cimetière
- Etang, Lac, Mare, Piscine
- Cours d'eau
- Bâtiment léger
- Bâtiment dur
- Subdivision fiscale
- Parcelle

Les informations contenues sur les cartes ne sont pas contractuelles, elles ne peuvent en aucun cas engager la responsabilité de la collectivité.

Nom du hameau : L'Antézière

Critères de degré 1 (obligatoire)	
1. Prendre en compte le périmètre de recul sanitaire (PRS) 2. Respecter les Zone de non-traitement (ZNT) 3. Impossibilité de réhabiliter une ruine (moins d'1/5 des murs détruits et moins d'1/2 de la toiture détruite) 4. Usage non agricole (présent et futur) 5. Bornes incendies, point d'eau à moins de 200m par voie carrossable	1. Néant 2. 3. Bon état 4. Garage 5. Etang à - de 200 m
Critères de degré 2 (architecturaux)	
6. Etat de conservation (très bon, bon, moyen, mauvais, très mauvais 1-5) 7. Superficie 8. Typologie du bâti : ferme, métairie, grange, dérives agricoles 9. Valeur patrimoniale et architecturale (matériaux, enduit, ...) 10. Insertion paysagère	6. Bon état 7. 250 m² 8. Grange 9. Pierres et tuiles 10. Oui
Critères de degré 3 (faisabilité)	
11. Pas de réhabilitation dans les zones urbaines des bourgs et les écarts 12. Accès à la route 13. Raccordement aux réseaux 14. Calibre des voies 15. Stationnement sur l'assiette du projet ou création publique 16. Nuisances olfactives et sonores	11. Village 12. Oui 13. Oui 14. Petite route communale 15. Oui 16. Néant

L'ANTEZIERE - 187 D 421



Commune de SEVREMONT


Les Bas Ageaux
Dérive

Nom du hameau : LES BAS AGEAUX (Dérive agricole)

Critères de degré 1 (obligatoire)	
1. Prendre en compte le périmètre de recul sanitaire (PRS)	OK, aucune exploitation
2. Respecter les Zone de non-traitement (ZNT)	OK + de 20 mètres
3. Impossibilité de réhabiliter une ruine (moins d'1/5 des murs détruits et moins d'1/2 de la toiture détruite)	OK : Ce n'est pas une ruine
4. Usage non agricole (présent et futur)	OK : Usage non agricole
5. Bornes incendies, point d'eau à moins de 200m par voie carrossable	Pas de point d'eau à moins de 200 mètres
Critères de degré 2 (architecturaux)	
6. Etat de conservation (très bon, bon, moyen, mauvais, très mauvais 1-5)	Très bon état 5/5
7. Superficie	30 m2
8. Typologie du bâti : ferme, métairie, grange, dérives agricoles	Dérive agricole
9. Valeur patrimoniale et architecturale (matériaux, enduit, ...)	Toiture en tuiles, murs en pierres
10. Insertion paysagère	Très bonne
Critères de degré 3 (faisabilité)	
11. Pas de réhabilitation dans les zones urbaines des bourgs et les écarts	C'est un hameau
12. Accès à la route	OK
13. Raccordement aux réseaux	OK
14. Calibre des voies	Bon
15. Stationnement sur l'assiette du projet ou création publique	Possible
16. Nuisances olfactives et sonores	Aucune




La Basse Dortière
Dérive 1

Nom du hameau : LA BASSE DORTIERE (Dérive 1)

Critères de degré 1 (obligatoire)	
1. Prendre en compte le périmètre de recul sanitaire (PRS)	OK aucune exploitation
2. Respecter les Zone de non-traitement (ZNT)	OK + de 20 mètres
3. Impossibilité de réhabiliter une ruine (moins d'1/5 des murs détruits et moins d'1/2 de la toiture détruite)	OK : Ce n'est pas une ruine
4. Usage non agricole (présent et futur)	OK : Usage non agricole
5. Bornes incendies, point d'eau à moins de 200m par voie carrossable	Pas de point d'eau à moins de 200 mètres
Critères de degré 2 (architecturaux)	
6. Etat de conservation (très bon, bon, moyen, mauvais, très mauvais 1-5)	Bon état 4/5
7. Superficie	133 m2
8. Typologie du bâti : ferme, métairie, grange, dérives agricoles	Dérive
9. Valeur patrimoniale et architecturale (matériaux, enduit, ...)	Toiture en tuiles, mur en pierres
10. Insertion paysagère	Très bonne
Critères de degré 3 (faisabilité)	
11. Pas de réhabilitation dans les zones urbaines des bourgs et les écarts	C'est un hameau
12. Accès à la route	OK
13. Raccordement aux réseaux	OK
14. Calibre des voies	Bon
15. Stationnement sur l'assiette du projet ou création publique	Possible
16. Nuisances olfactives et sonores	Aucune




La Basse Dortière
Dérive 2

Nom du hameau : LA BASSE DORTIERE (Dérive 2)

Critères de degré 1 (obligatoire)	
1. Prendre en compte le périmètre de recul sanitaire (PRS)	OK aucune exploitation
2. Respecter les Zone de non-traitement (ZNT)	OK + de 20 mètres
3. Impossibilité de réhabiliter une ruine (moins d'1/5 des murs détruits et moins d'1/2 de la toiture détruite)	OK : Ce n'est pas une ruine
4. Usage non agricole (présent et futur)	OK : Usage non agricole
5. Bornes incendies, point d'eau à moins de 200m par voie carrossable	Pas de point d'eau à moins de 200 mètres
Critères de degré 2 (architecturaux)	
6. Etat de conservation (très bon, bon, moyen, mauvais, très mauvais 1-5)	Très bon état 5/5
7. Superficie	63 m2
8. Typologie du bâti : ferme, métairie, grange, dérives agricoles	Dérive
9. Valeur patrimoniale et architecturale (matériaux, enduit, ...)	Toiture en tuiles, mur en pierres
10. Insertion paysagère	Très bonne
Critères de degré 3 (faisabilité)	
11. Pas de réhabilitation dans les zones urbaines des bourgs et les écarts	C'est un hameau
12. Accès à la route	OK
13. Raccordement aux réseaux	OK
14. Calibre des voies	Bon
15. Stationnement sur l'assiette du projet ou création publique	Possible
16. Nuisances olfactives et sonores	Aucune



SEVREMONT- LA POMMERAIE SUR SEVRE -BRIE - 90 180 A 608





Nom du hameau : Brie La Pommeraie-sur-Sèvre Sèvremont

Critères de degré 1 (obligatoire)	
1. Prendre en compte le périmètre de recul sanitaire (PRS)	Ok, pas de bâtiment d'élevage à proximité
2. Respecter les Zone de non-traitement (ZNT)	Pas de parcelles agricoles à moins de 20 mètres
3. Impossibilité de réhabiliter une ruine (moins d'1/5 des murs détruits et moins d'1/2 de la toiture détruite)	Bâtiment en bon état
4. Usage non agricole (présent et futur)	Pas d'utilisation pour l'agriculture actuellement et pour le futur
5. Bornes incendies, point d'eau à moins de 200m par voie carrossable	Pas de borne incendie à proximité
Critères de degré 2 (architecturaux)	
6. Etat de conservation (très bon, bon, moyen, mauvais, très mauvais 1-5)	Très bon état de conservation
7. Superficie	280 m2
8. Typologie du bâti : ferme, métairie, grange, dérives agricoles	Grange
9. Valeur patrimoniale et architecturale (matériaux, enduit, ...)	Tuiles tiges de botte, pierres non enduites
10. Insertion paysagère	Bonne, vue sur le bocage
Critères de degré 3 (faisabilité)	
11. Pas de réhabilitation dans les zones urbaines des bourgs et les écarts	Déjà une habitation et des chambres d'hôtes
12. Accès à la route	Ok, accès à la route
13. Raccordement aux réseaux	Ok, hameau raccordé à l'électricité et à l'eau potable
14. Calibre des voies	Satisfaisant
15. Stationnement sur l'assiette du projet ou création publique	Possible
16. Nuisances olfactives et sonores	Aucune nuisance potentielle repérée



SEVREMONT- LA POMMERAIE SUR SEVRE -LE CHARAIN-90 180 A 2494



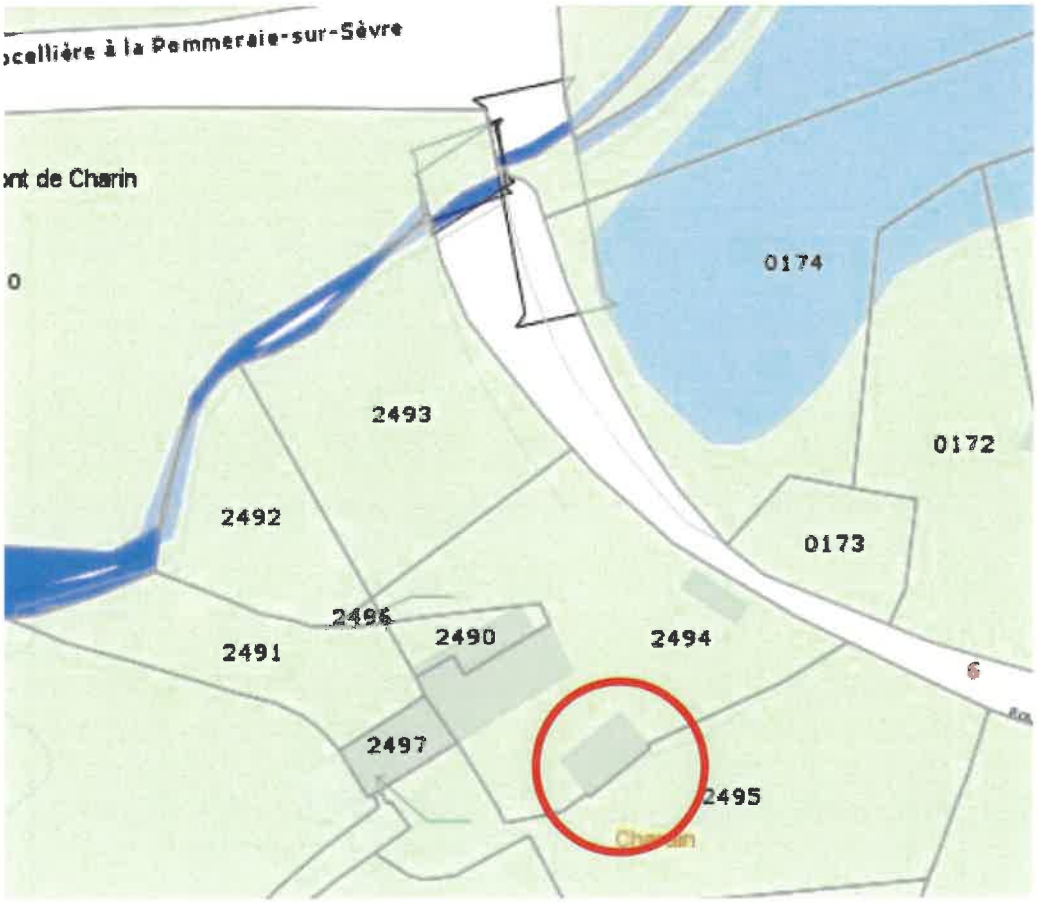

Nom du hameau : Charain La Pommeraie-sur-Sèvre Sèvremont

Critères de degré 1 (obligatoire)	
1. Prendre en compte le périmètre de recul sanitaire (PRS)	Aucun bâtiment d'exploitation à proximité
2. Respecter les Zone de non-traitement (ZNT)	Plus de 20 mètres pour l'exploitation la plus proche
3. Impossibilité de réhabiliter une ruine (moins d'1/5 des murs détruits et moins d'1/2 de la toiture détruite)	Ce n'est pas une ruine
4. Usage non agricole (présent et futur)	Pas d'usage agricole à venir
5. Bornes incendies, point d'eau à moins de 200m par voie carrossable	Ruisseau Le Gué Viaud à moins de 100 mètres
Critères de degré 2 (architecturaux)	
6. Etat de conservation (très bon, bon, moyen, mauvais, très mauvais 1-5)	Bon état
7. Superficie	45 m2
8. Typologie du bâti : ferme, métairie, grange, dérives agricoles	Dérive agricole
9. Valeur patrimoniale et architecturale (matériaux, enduit, ...)	Pierres apparentes
10. Insertion paysagère	Bonne
Critères de degré 3 (faisabilité)	
11. Pas de réhabilitation dans les zones urbaines des bourgs et les écarts	C'est à côté d'une zone de loisirs
12. Accès à la route	Oui
13. Raccordement aux réseaux	Satisfaisant
14. Calibre des voies	Bon
15. Stationnement sur l'assiette du projet ou création publique	Possible
16. Nuisances olfactives et sonores	Aucune



SEVREMONT- SAINT MICHEL- LA BAIRE 257 B 592





Nom du hameau : la Baie Batiments (2)

Critères de degré 1 (obligatoire)	
1. Prendre en compte le périmètre de recul sanitaire (PRS)	Pas de Siege a proximité
2. Respecter les Zone de non-traitement (ZNT)	—
3. Impossibilité de réhabiliter une ruine (moins d'1/5 des murs détruits et moins d'1/2 de la toiture détruite)	non
4. Usage non agricole (présent et futur)	non
5. Bornes incendies, point d'eau à moins de 200m par voie carrossable	Lac a Proximité
Critères de degré 2 (architecturaux)	
6. Etat de conservation (très bon, bon, moyen, mauvais, très mauvais 1-5)	bon
7. Superficie	375 m²
8. Typologie du bâti : ferme, métairie, grange, dérives agricoles	grange
9. Valeur patrimoniale et architecturale (matériaux, enduit, ...)	oui
10. Insertion paysagère	oui
Critères de degré 3 (faisabilité)	
11. Pas de réhabilitation dans les zones urbaines des bourgs et les écarts	✓
12. Accès à la route	oui
13. Raccordement aux réseaux	oui
14. Calibre des voies	oui
15. Stationnement sur l'assiette du projet ou création publique	oui
16. Nuisances olfactives et sonores	non




La Bardonnière

Nom du hameau : LA BARDONNIERE

Critères de degré 1 (obligatoire)	
1. Prendre en compte le périmètre de recul sanitaire (PRS)	OK aucune exploitation
2. Respecter les Zone de non-traitement (ZNT)	OK + de 20 mètres
3. Impossibilité de réhabiliter une ruine (moins d'1/5 des murs détruits et moins d'1/2 de la toiture détruite)	OK : Ce n'est pas une ruine
4. Usage non agricole (présent et futur)	OK : Usage non agricole
5. Bornes incendies, point d'eau à moins de 200m par voie carrossable	Pas de point d'eau à moins de 200 mètres
Critères de degré 2 (architecturaux)	
6. Etat de conservation (très bon, bon, moyen, mauvais, très mauvais 1-5)	Bon état 4/5
7. Superficie	108 m2
8. Typologie du bâti : ferme, métairie, grange, dérives agricoles	Grange
9. Valeur patrimoniale et architecturale (matériaux, enduit, ...)	Toiture en tuiles, murs en pierres
10. Insertion paysagère	Très bonne
Critères de degré 3 (faisabilité)	
11. Pas de réhabilitation dans les zones urbaines des bourgs et les écarts	C'est un hameau
12. Accès à la route	OK
13. Raccordement aux réseaux	OK
14. Calibre des voies	Bon
15. Stationnement sur l'assiette du projet ou création publique	Possible
16. Nuisances olfactives et sonores	Aucune



SEVREMONT- SAINT MICHEL- LA BASSE MONNIERE





Nom du hameau : La Basse Nouviere

Critères de degré 1 (obligatoire)	
1. Prendre en compte le périmètre de recul sanitaire (PRS)	Pas de Siege a Proximité
2. Respecter les Zone de non-traitement (ZNT)	—
3. Impossibilité de réhabiliter une ruine (moins d'1/5 des murs détruits et moins d'1/2 de la toiture détruite)	non
4. Usage non agricole (présent et futur)	non
5. Bornes incendies, point d'eau à moins de 200m par voie carrossable	lac a Proximité
Critères de degré 2 (architecturaux)	
6. Etat de conservation (très bon, bon, moyen, mauvais, très mauvais 1-5)	Très bon
7. Superficie	75 m²
8. Typologie du bâti : ferme, métairie, grange, dérives agricoles	grange
9. Valeur patrimoniale et architecturale (matériaux, enduit, ...)	oui
10. Insertion paysagère	oui
Critères de degré 3 (faisabilité)	
11. Pas de réhabilitation dans les zones urbaines des bourgs et les écarts	—
12. Accès à la route	oui
13. Raccordement aux réseaux	Oui
14. Calibre des voies	Oui
15. Stationnement sur l'assiette du projet ou création publique	Oui
16. Nuisances olfactives et sonores	non

Pays de Pouzauges

CC Pays de Pouzauges - Modèle GéoVendée



Légende

Orthophto 2019

Les informations contenues sur les cartes ne sont pas contractuelles, elles ne peuvent en aucun cas engager la responsabilité de la collectivité.

La Basse Monnière (2)
Dossier (9)


grange

SEVREMONT- SAINT MICHEL- LA BURLANDIERE - 257 ZR 185



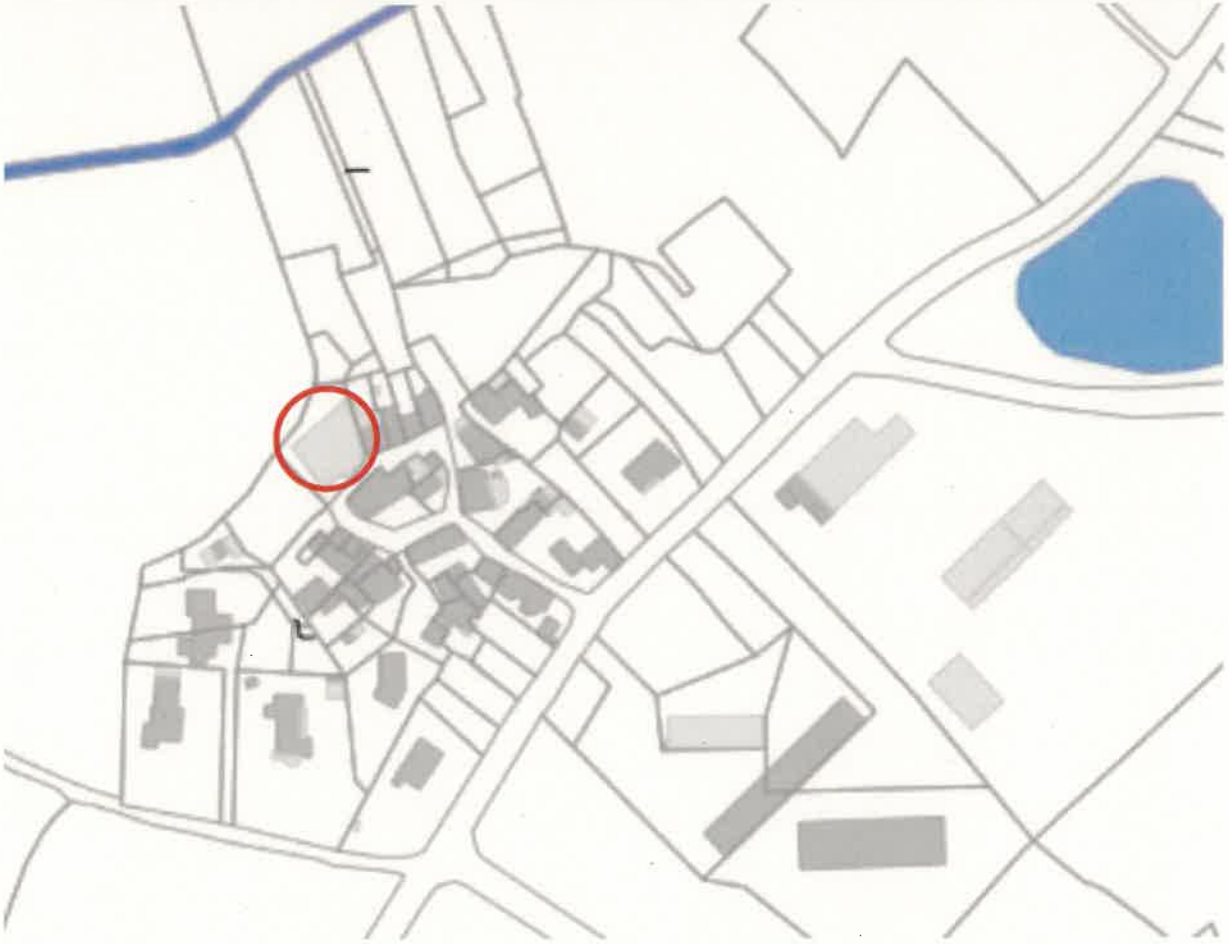

Nom du hameau : la Berlandière St Michel M/t.

Batiment 1

Critères de degré 1 (obligatoire)	
1. Prendre en compte le périmètre de recul sanitaire (PRS)	Pas de Proximité
2. Respecter les Zone de non-traitement (ZNT)	non
3. Impossibilité de réhabiliter une ruine (moins d'1/5 des murs détruits et moins d'1/2 de la toiture détruite)	non
4. Usage non agricole (présent et futur)	non
5. Bornes incendies, point d'eau à moins de 200m par voie carrossable	Lac a Proximité carrossable
Critères de degré 2 (architecturaux)	
6. Etat de conservation (très bon, bon, moyen, mauvais, très mauvais 1-5)	Normal
7. Superficie	90 m² Demeure agricole
8. Typologie du bâti : ferme, métairie, grange, dérives agricoles	
9. Valeur patrimoniale et architecturale (matériaux, enduit, ...)	en pierre
10. Insertion paysagère	oui
Critères de degré 3 (faisabilité)	
11. Pas de réhabilitation dans les zones urbaines des bourgs et les écarts	
12. Accès à la route	oui
13. Raccordement aux réseaux	oui
14. Calibre des voies	oui
15. Stationnement sur l'assiette du projet ou création publique	oui
16. Nuisances olfactives et sonores	Non

Barwell 1

SEVREMONT- LA FLOCELLIERE – LA BUZENIERE - 90 ZD 68



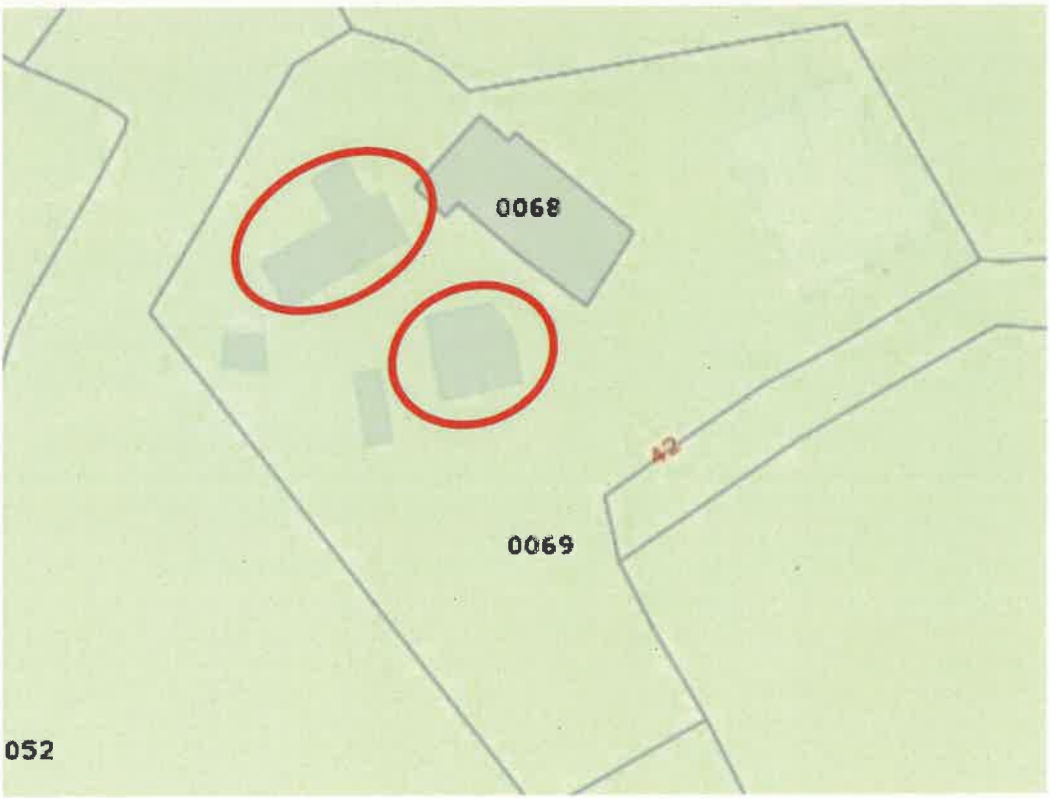

Nom du hameau : LA BUZENIERE (Grange à gauche)

Critères de degré 1 (obligatoire)	
1. Prendre en compte le périmètre de recul sanitaire (PRS)	OK, aucune exploitation
2. Respecter les Zone de non-traitement (ZNT)	OK + de 20 mètres
3. Impossibilité de réhabiliter une ruine (moins d'1/5 des murs détruits et moins d'1/2 de la toiture détruite)	OK : Ce n'est pas une ruine
4. Usage non agricole (présent et futur)	OK : Usage non agricole
5. Bornes incendies, point d'eau à moins de 200m par voie carrossable	Pas point d'eau
Critères de degré 2 (architecturaux)	
6. Etat de conservation (très bon, bon, moyen, mauvais, très mauvais 1-5)	Très bon état 5/5
7. Superficie	83 m2
8. Typologie du bâti : ferme, métairie, grange, dérives agricoles	Grange
9. Valeur patrimoniale et architecturale (matériaux, enduit, ...)	Toiture en tuiles, mur en pierres
10. Insertion paysagère	Très bonne
Critères de degré 3 (faisabilité)	
11. Pas de réhabilitation dans les zones urbaines des bourgs et les écarts	C'est un hameau
12. Accès à la route	OK
13. Raccordement aux réseaux	OK
14. Calibre des voies	Très bon
15. Stationnement sur l'assiette du projet ou création publique	Possible
16. Nuisances olfactives et sonores	Aucune



Nom du hameau : LA BUZENIERE (Grange au fond)

Critères de degré 1 (obligatoire)	
1. Prendre en compte le périmètre de recul sanitaire (PRS)	OK, aucune exploitation
2. Respecter les Zone de non-traitement (ZNT)	OK + de 20 mètres
3. Impossibilité de réhabiliter une ruine (moins d'1/5 des murs détruits et moins d'1/2 de la toiture détruite)	OK : Ce n'est pas une ruine
4. Usage non agricole (présent et futur)	OK : Usage non agricole
5. Bornes incendies, point d'eau à moins de 200m par voie carrossable	Pas point d'eau
Critères de degré 2 (architecturaux)	
6. Etat de conservation (très bon, bon, moyen, mauvais, très mauvais 1-5)	Très bon état 5/5
7. Superficie	352 m2
8. Typologie du bâti : ferme, métairie, grange, dérives agricoles	Grange
9. Valeur patrimoniale et architecturale (matériaux, enduit, ...)	Toiture en tuiles, mur en pierres
10. Insertion paysagère	Bonne
Critères de degré 3 (faisabilité)	
11. Pas de réhabilitation dans les zones urbaines des bourgs et les écarts	C'est un hameau
12. Accès à la route	OK
13. Raccordement aux réseaux	OK
14. Calibre des voies	Très bon
15. Stationnement sur l'assiette du projet ou création publique	Possible
16. Nuisances olfactives et sonores	Aucune



SEVREMONT- LA FLOCELLIERE – LA COMTE - 90 ZE 54

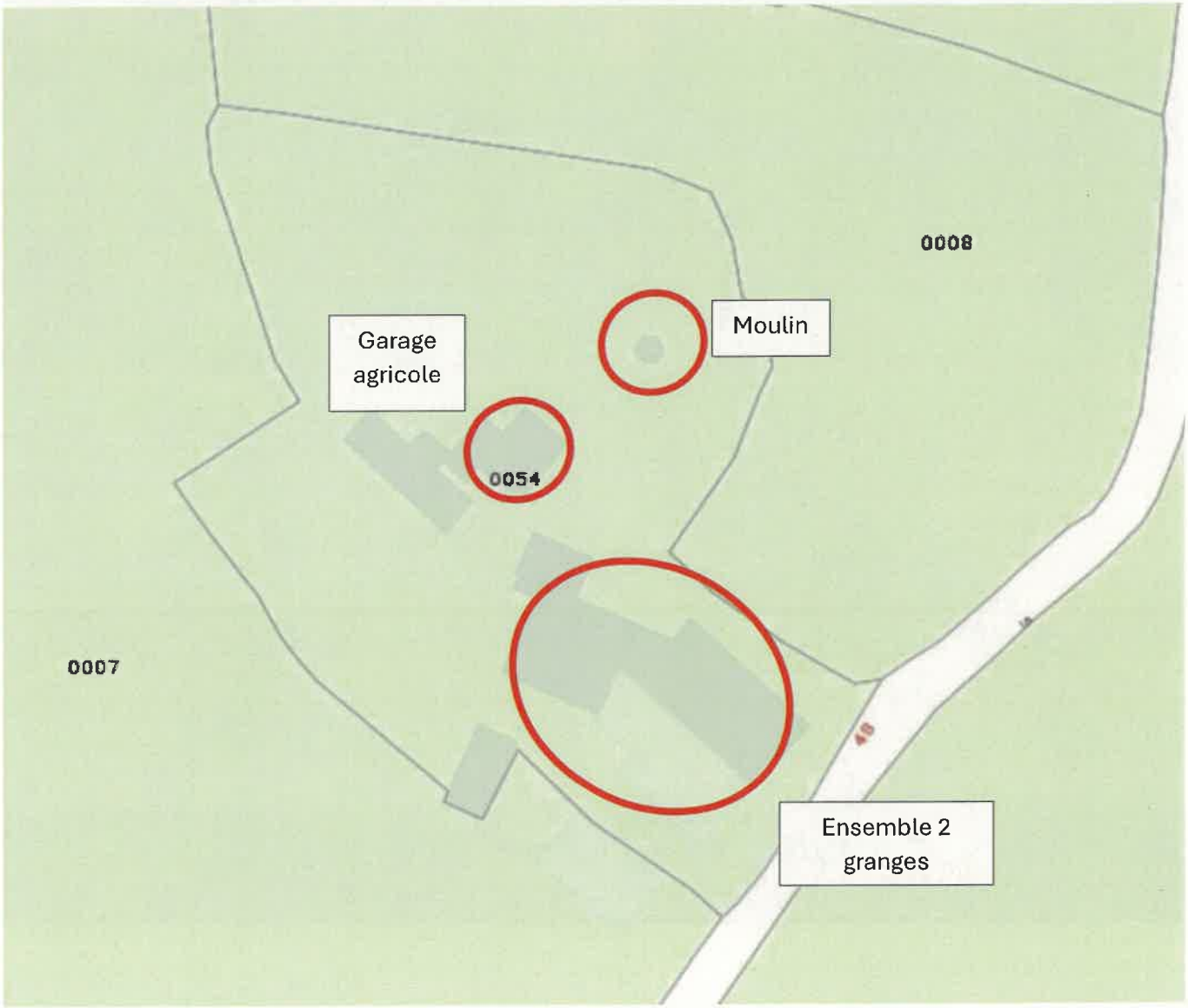


La Comté
La Benessière
Michenotière

Nom du hameau : LA COMTE (Garage agricole)

Critères de degré 1 (obligatoire)	
1. Prendre en compte le périmètre de recul sanitaire (PRS)	OK, aucune exploitation
2. Respecter les Zone de non-traitement (ZNT)	OK + de 20 mètres
3. Impossibilité de réhabiliter une ruine (moins d'1/5 des murs détruits et moins d'1/2 de la toiture détruite)	OK : Ce n'est pas une ruine
4. Usage non agricole (présent et futur)	OK : Usage non agricole
5. Bornes incendies, point d'eau à moins de 200m par voie carrossable	Pas de point d'eau à moins de 200 mètres
Critères de degré 2 (architecturaux)	
6. Etat de conservation (très bon, bon, moyen, mauvais, très mauvais 1-5)	Bon état 4/5
7. Superficie	185 m2
8. Typologie du bâti : ferme, métairie, grange, dérives agricoles	Garage
9. Valeur patrimoniale et architecturale (matériaux, enduit, ...)	Toiture en tuiles, murs en pierres jointoyées
10. Insertion paysagère	Bonne
Critères de degré 3 (faisabilité)	
11. Pas de réhabilitation dans les zones urbaines des bourgs et les écarts	C'est un hameau
12. Accès à la route	OK
13. Raccordement aux réseaux	OK
14. Calibre des voies	Bon
15. Stationnement sur l'assiette du projet ou création publique	Possible
16. Nuisances olfactives et sonores	Aucune



Nom du hameau : LA COMTE (Ensemble de 2 granges)

Critères de degré 1 (obligatoire)	
1. Prendre en compte le périmètre de recul sanitaire (PRS)	OK, aucune exploitation
2. Respecter les Zone de non-traitement (ZNT)	OK + de 20 mètres
3. Impossibilité de réhabiliter une ruine (moins d'1/5 des murs détruits et moins d'1/2 de la toiture détruite)	OK : Ce n'est pas une ruine
4. Usage non agricole (présent et futur)	OK : Usage non agricole
5. Bornes incendies, point d'eau à moins de 200m par voie carrossable	Pas de point d'eau à moins de 200 mètres
Critères de degré 2 (architecturaux)	
6. Etat de conservation (très bon, bon, moyen, mauvais, très mauvais 1-5)	Bon état 4/5
7. Superficie	325 m2
8. Typologie du bâti : ferme, métairie, grange, dérives agricoles	Grange
9. Valeur patrimoniale et architecturale (matériaux, enduit, ...)	Toiture en tuiles et tôle, murs en pierres
10. Insertion paysagère	Très bonne
Critères de degré 3 (faisabilité)	
11. Pas de réhabilitation dans les zones urbaines des bourgs et les écarts	C'est un hameau
12. Accès à la route	OK
13. Raccordement aux réseaux	OK
14. Calibre des voies	Bon
15. Stationnement sur l'assiette du projet ou création publique	Possible
16. Nuisances olfactives et sonores	Aucune





Nom du hameau : LA COMTE (Moulin)

Critères de degré 1 (obligatoire)	
1. Prendre en compte le périmètre de recul sanitaire (PRS)	OK, aucune exploitation
2. Respecter les Zone de non-traitement (ZNT)	OK + de 20 mètres
3. Impossibilité de réhabiliter une ruine (moins d'1/5 des murs détruits et moins d'1/2 de la toiture détruite)	OK : Ce n'est pas une ruine
4. Usage non agricole (présent et futur)	OK : Usage non agricole
5. Bornes incendies, point d'eau à moins de 200m par voie carrossable	Pas de point d'eau à moins de 200 mètres
Critères de degré 2 (architecturaux)	
6. Etat de conservation (très bon, bon, moyen, mauvais, très mauvais 1-5)	Bon état 4/5
7. Superficie	20 m2
8. Typologie du bâti : ferme, métairie, grange, dérives agricoles	Moulin
9. Valeur patrimoniale et architecturale (matériaux, enduit, ...)	Toiture en ardoise, mur en pierres enduit
10. Insertion paysagère	Très bonne
Critères de degré 3 (faisabilité)	
11. Pas de réhabilitation dans les zones urbaines des bourgs et les écarts	C'est un hameau
12. Accès à la route	OK
13. Raccordement aux réseaux	OK
14. Calibre des voies	Bon
15. Stationnement sur l'assiette du projet ou création publique	Possible
16. Nuisances olfactives et sonores	Aucune



SEVREMONT- SAINT MICHEL- LAMBRETIERE - 257 ZS 161 à 163

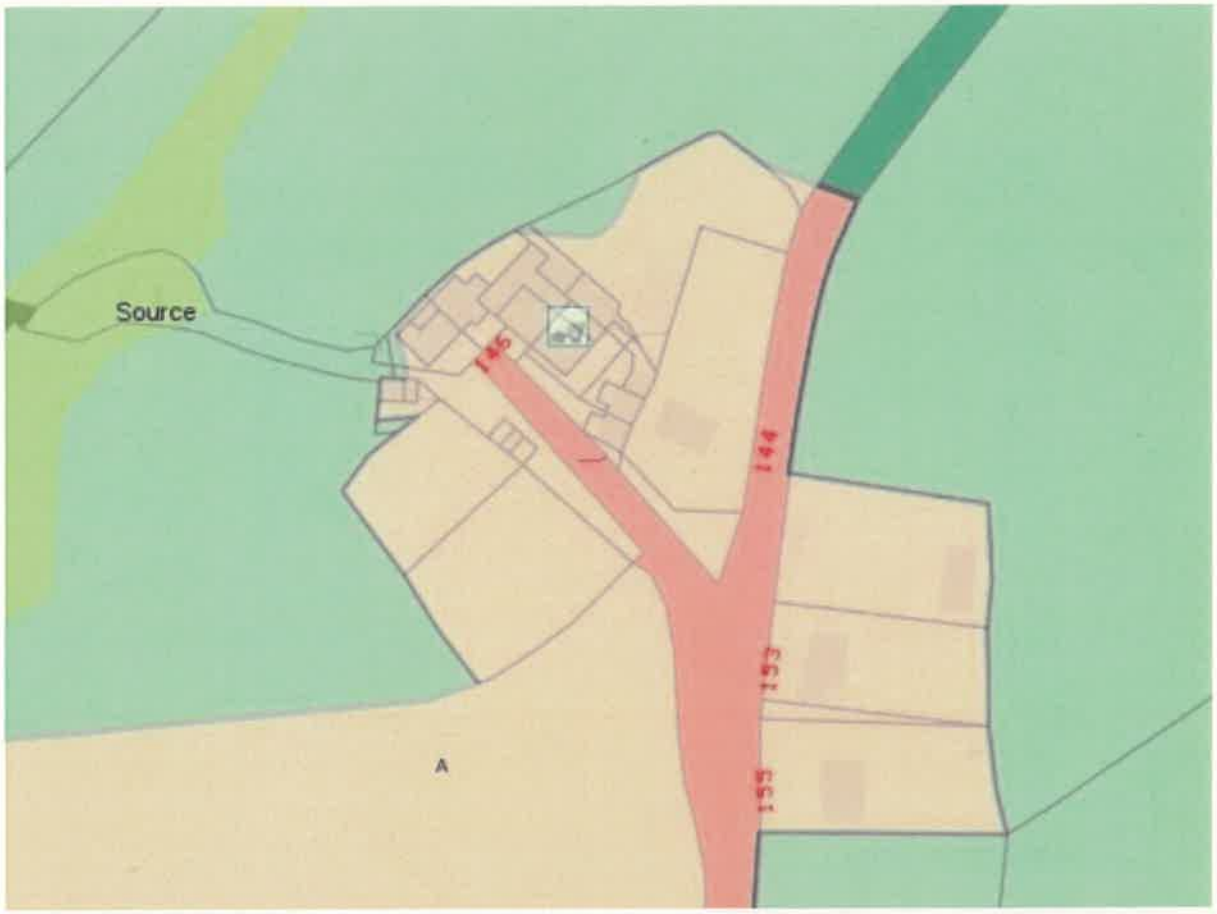



Nom du hameau : LA LAMBRETIERE

Critères de degré 1 (obligatoire)	
1. Prendre en compte le périmètre de recul sanitaire (PRS)	Pas de Siege a Proximité
2. Respecter les Zone de non-traitement (ZNT)	non
3. Impossibilité de réhabiliter une ruine (moins d'1/5 des murs détruits et moins d'1/2 de la toiture détruite)	non
4. Usage non agricole (présent et futur)	non
5. Bornes incendies, point d'eau à moins de 200m par voie carrossable	Imposer une reserve d'eau
Critères de degré 2 (architecturaux)	
6. Etat de conservation (très bon, bon, moyen, mauvais, très mauvais 1-5)	bon
7. Superficie	≈ 200 m²
8. Typologie du bâti : ferme, métairie, grange, dérives agricoles	grange
9. Valeur patrimoniale et architecturale (matériaux, enduit, ...)	Très Bien
10. Insertion paysagère	oui
Critères de degré 3 (faisabilité)	
11. Pas de réhabilitation dans les zones urbaines des bourgs et les écarts	—
12. Accès à la route	oui
13. Raccordement aux réseaux	oui
14. Calibre des voies	oui
15. Stationnement sur l'assiette du projet ou création publique	oui
16. Nuisances olfactives et sonores	non

La Lumbretiere Dossier 2



SEVREMONT- SAINT MICHEL- LA MAURIERE - 257 ZK 52 et 53





Nom du hameau : LA MAURIERE BATIMENT (2)

Critères de degré 1 (obligatoire)	
1. Prendre en compte le périmètre de recul sanitaire (PRS)	Pas de Siege a Proximité
2. Respecter les Zone de non-traitement (ZNT)	/
3. Impossibilité de réhabiliter une ruine (moins d'1/5 des murs détruits et moins d'1/2 de la toiture détruite)	non
4. Usage non agricole (présent et futur)	non
5. Bornes incendies, point d'eau à moins de 200m par voie carrossable	Pas d'eau a - 200m Prevoir reserve dans le village
Critères de degré 2 (architecturaux)	
6. Etat de conservation (très bon, bon, moyen, mauvais, très mauvais 1-5)	bon
7. Superficie	90 m²
8. Typologie du bâti : ferme, métairie, grange, dérives agricoles	dervie agricole
9. Valeur patrimoniale et architecturale (matériaux, enduit, ...)	oui
10. Insertion paysagère	oui
Critères de degré 3 (faisabilité)	
11. Pas de réhabilitation dans les zones urbaines des bourgs et les écarts	/
12. Accès à la route	oui
13. Raccordement aux réseaux	oui
14. Calibre des voies	oui
15. Stationnement sur l'assiette du projet ou création publique	A voir
16. Nuisances olfactives et sonores	non

LA MAUNIERE BATIMENT (2)



SEVREMONT- LES CHATELLIERS CHATEAUMUR – LA RABINIERE





La Rabinière Maison habitation

Nom du hameau : Sevremont

Les Châtelaudrens - Châteaumur

Critère de degré 1 (obligatoire)

1	Prendre en compte le périmètre de recul sanitaire (PRS)	
2	Respecter les zones de non traitement (ZNT)	Grange à 45 m
3	Impossibilité de réhabiliter une ruine (< 1/5 des murs détruits et < 1/2 de la toiture détruite)	5/5
4	Usage non agricole (présent et futur)	NON
5	Bornes incendies, point d'eau à moins de 200 m par voie carrossable	

Critère de degré 2 (architecturaux)

6	Etat de conservation (très bon, bon, moyen, mauvais, très mauvais, de 1 à 5)	5/5
7	Superficie du bâtiment à réhabiliter	45 m²
8	Typologie du bâti : ferme, métairie, grange, dérives agricoles (toit à cochons, poulailler...)	Bâti attenant à maison habitation
9	Valeur patrimoniale et architecturale (matériaux, enduits...)	Murs granit - Toiture Tuiles
10	Insertion paysagère	Village - Extérieur

Critère de degré 3 (faisabilité)

11	Pas de réhabilitation dans les zones urbaines des bourgs et les écarts	Hameau
12	Accès à la route	oui
13	Raccordement aux réseaux	oui
14	Calibre des voies (largeur...)	OK
15	Stationnement sur l'assiette du projet ou création publique	oui
16	Nuisances olfactives et sonores	NON


LA RABINIERE
23

SEVREMONT- LES CHATELLIERS CHATEAUMUR – LA SAINTE MARIE






0215
0222
0709
0708
0710
0701
0707
0700
0725
0706
0230
0703
0704
0705
Sainte-Marie

La Sainte Marie

Nom du hameau : Sevremont

Les Châtelliers. Châteauneuf

Critère de degré 1 (obligatoire)

1	Prendre en compte le périmètre de recul sanitaire (PRS)	
2	Respecter les zones de non traitement (ZNT)	
3	Impossibilité de réhabiliter une ruine (< 1/5 des murs détruits et < 1/2 de la toiture détruite)	5/5
4	Usage non agricole (présent et futur)	NON
5	Bornes incendies, point d'eau à moins de 200 m par voie carrossable	

Critère de degré 2 (architecturaux)

6	Etat de conservation (très bon, bon, moyen, mauvais, très mauvais, de 1 à 5)	3 ½ /5
7	Superficie du bâtiment à réhabiliter	environ 300m²
8	Typologie du bâti : ferme, métairie, grange, dérives agricoles (toit à cochons, poulailler...)	grange
9	Valeur patrimoniale et architecturale (matériaux, enduits...)	Murs de pierre (granit)
10	Insertion paysagère	Village - Parfait

Critère de degré 3 (faisabilité)

11	Pas de réhabilitation dans les zones urbaines des bourgs et les écarts	Hameau
12	Accès à la route	oui
13	Raccordement aux réseaux	oui Sauf assainissement
14	Calibre des voies (largeur...)	Satisfaisant
15	Stationnement sur l'assiette du projet ou création publique	oui
16	Nuisances olfactives et sonores	NON

Vente 1477 m² prix 3000 €

Vente Hervouet Madeleine 1. Sainte Marie CC. Secrémont



acheteur Bonneau Jacqueline 7 rue Ste anne a Mauléon

Nom du hameau : L'Aubonniere Dossier 17.

Critères de degré 1 (obligatoire)	
1. Prendre en compte le périmètre de recul sanitaire (PRS)	Pas de Siege a Proximité
2. Respecter les Zone de non-traitement (ZNT)	-
3. Impossibilité de réhabiliter une ruine (moins d'1/5 des murs détruits et moins d'1/2 de la toiture détruite)	non
4. Usage non agricole (présent et futur)	non
5. Bornes incendies, point d'eau à moins de 200m par voie carrossable	reserve a proximité non carossable Voir reserve a prevoir
Critères de degré 2 (architecturaux)	
6. Etat de conservation (très bon, bon, moyen, mauvais, très mauvais 1-5)	moyen
7. Superficie	130 m²
8. Typologie du bâti : ferme, métairie, grange, dérives agricoles	derive agricole
9. Valeur patrimoniale et architecturale (matériaux, enduit, ...)	oui
10. Insertion paysagère	oui
Critères de degré 3 (faisabilité)	
11. Pas de réhabilitation dans les zones urbaines des bourgs et les écarts	-
12. Accès à la route	oui
13. Raccordement aux réseaux	oui
14. Calibre des voies	oui
15. Stationnement sur l'assiette du projet ou création publique	oui
16. Nuisances olfactives et sonores	non

L'AUBONNIERE

Pays de Pouzauges

CC Pays de Pouzauges - Modèle GéoVendée



Légende

Orthophto 2019

→ Batiment

Les informations contenues sur les cartes ne sont pas contractuelles, elles ne peuvent en aucun cas engager la responsabilité de la collectivité.

L'AUBONNIERE DOSSIER (17)

PHOTO L



PHOTO 1



Nom du hameau : L'Audrière Commune déléguée "La Flocellière" N° 1

Critères de degré 1 (obligatoire)	
1. Prendre en compte le périmètre de recul sanitaire (PRS)	—
2. Respecter les Zone de non-traitement (ZNT)	ok
3. Impossibilité de réhabiliter une ruine (moins d'1/5 des murs détruits et moins d'1/2 de la toiture détruite)	c'est ok
4. Usage non agricole (présent et futur)	ok.
5. Bornes incendies, point d'eau à moins de 200m par voie carrossable	oui à 50 m
Critères de degré 2 (architecturaux)	
6. Etat de conservation (très bon, bon, moyen, mauvais, très mauvais 1-5)	bon moyen
7. Superficie	≥ 75 m²
8. Typologie du bâti : ferme, métairie, grange, dérives agricoles	dérivé agricole
9. Valeur patrimoniale et architecturale (matériaux, enduit, ...)	bon
10. Insertion paysagère	ok
Critères de degré 3 (faisabilité)	
11. Pas de réhabilitation dans les zones urbaines des bourgs et les écarts	—
12. Accès à la route	oui
13. Raccordement aux réseaux	oui
14. Calibre des voies	oui
15. Stationnement sur l'assiette du projet ou création publique	oui
16. Nuisances olfactives et sonores	non

Maisons d'habitation

"Etoilage" pour réhabilitation N°1

CC Pays de Pouzauges - Modèle GéoVendée



Légende

Orthophoto 2016

Etoilage grange N° 2.

Les informations contenues sur les cartes ne sont pas contractuelles, elles ne peuvent en aucun cas engager la responsabilité de la collectivité.

N
W
E
S

Village : L'Audrière Commune déléguée de la Flocellière


Etoilage N° 2


Etoilage N°1

Nom du hameau : LE MESNIL (Grange)

Critères de degré 1 (obligatoire)	
1. Prendre en compte le périmètre de recul sanitaire (PRS)	Exploitation à + de 100 m
2. Respecter les Zone de non-traitement (ZNT)	OK + de 20 mètres
3. Impossibilité de réhabiliter une ruine (moins d'1/5 des murs détruits et moins d'1/2 de la toiture détruite)	OK : Ce n'est pas une ruine
4. Usage non agricole (présent et futur)	OK : Usage non agricole
5. Bornes incendies, point d'eau à moins de 200m par voie carrossable	Point d'eau à moins de 200 mètres
Critères de degré 2 (architecturaux)	
6. Etat de conservation (très bon, bon, moyen, mauvais, très mauvais 1-5)	Très bon état 5/5
7. Superficie	380 m2
8. Typologie du bâti : ferme, métairie, grange, dérives agricoles	Grange
9. Valeur patrimoniale et architecturale (matériaux, enduit, ...)	Toiture en tuiles, murs en pierres
10. Insertion paysagère	Excellente
Critères de degré 3 (faisabilité)	
11. Pas de réhabilitation dans les zones urbaines des bourgs et les écarts	C'est un hameau
12. Accès à la route	OK
13. Raccordement aux réseaux	OK
14. Calibre des voies	Satisfaisant
15. Stationnement sur l'assiette du projet ou création publique	Possible
16. Nuisances olfactives et sonores	Aucune


Le Mesnil
Dérive agricole



Nom du hameau : LE MESNIL (Dérive agricole)

Critères de degré 1 (obligatoire)	
1. Prendre en compte le périmètre de recul sanitaire (PRS)	Exploitation à + de 100 mètres
2. Respecter les Zone de non-traitement (ZNT)	OK + de 20 mètres
3. Impossibilité de réhabiliter une ruine (moins d'1/5 des murs détruits et moins d'1/2 de la toiture détruite)	OK : Ce n'est pas une ruine
4. Usage non agricole (présent et futur)	OK : Usage non agricole
5. Bornes incendies, point d'eau à moins de 200m par voie carrossable	Point d'eau à moins de 200 mètres
Critères de degré 2 (architecturaux)	
6. Etat de conservation (très bon, bon, moyen, mauvais, très mauvais 1-5)	Bon état 4/5
7. Superficie	130 m2
8. Typologie du bâti : ferme, métairie, grange, dérives agricoles	Dérive agricole
9. Valeur patrimoniale et architecturale (matériaux, enduit, ...)	Toiture en tuiles, mur en pierres130
10. Insertion paysagère	Excellente
Critères de degré 3 (faisabilité)	
11. Pas de réhabilitation dans les zones urbaines des bourgs et les écarts	C'est un hameau
12. Accès à la route	OK
13. Raccordement aux réseaux	OK
14. Calibre des voies	Satisfaisant
15. Stationnement sur l'assiette du projet ou création publique	Possible
16. Nuisances olfactives et sonores	Aucune

Le Mesnil

Grange





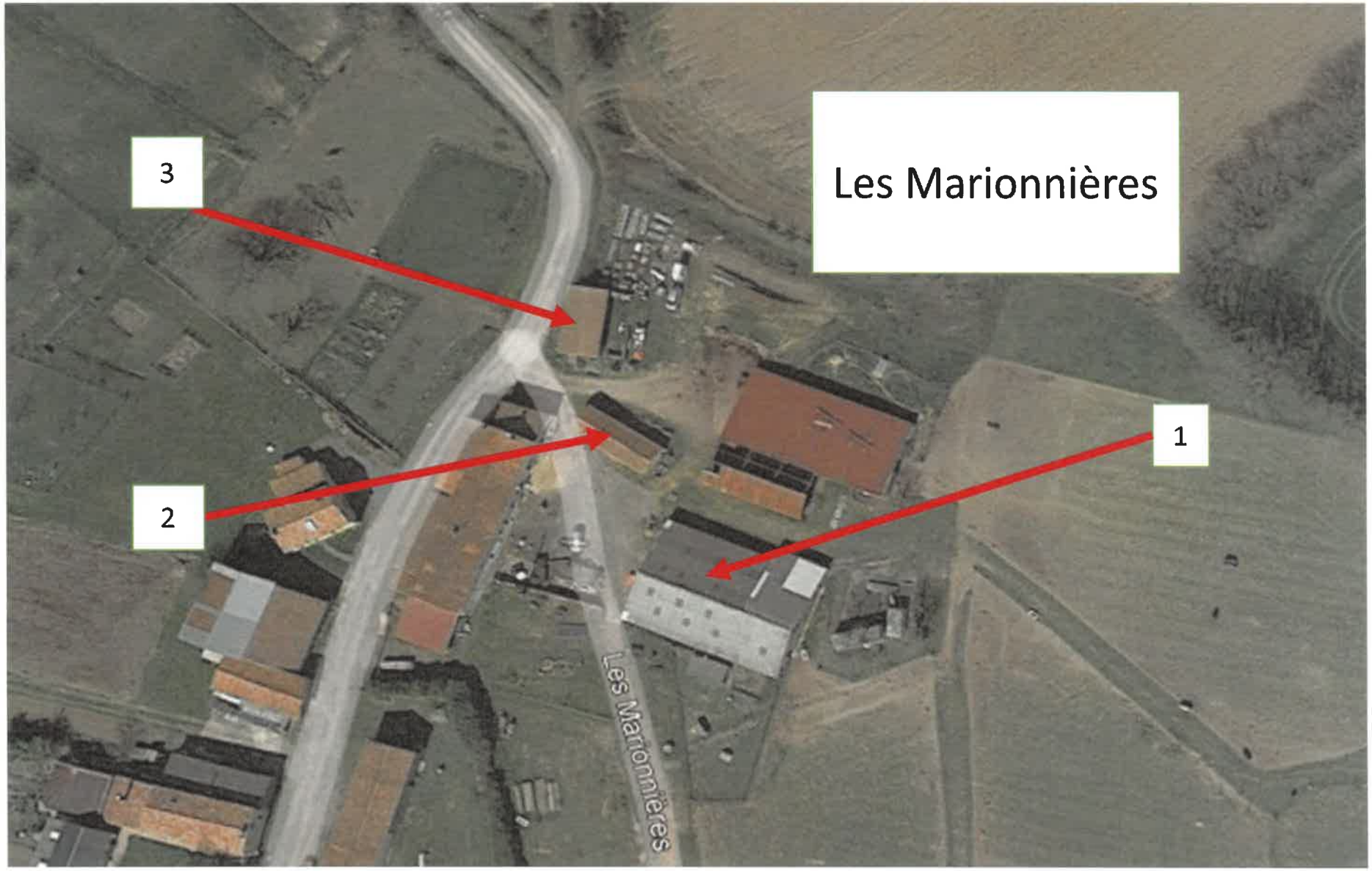
Les Marionnières
3
2
1
Les Marionnières

Nom du hameau : Les Marionnières (1) La Pommeraie-sur-S Sèvremont

Critères de degré 1 (obligatoire)	
1. Prendre en compte le périmètre de recul sanitaire (PRS)	Pas d'exploitations agricoles à proximité
2. Respecter les Zone de non-traitement (ZNT)	Plus de 20 mètres
3. Impossibilité de réhabiliter une ruine (moins d'1/5 des murs détruits et moins d'1/2 de la toiture détruite)	Bon état
4. Usage non agricole (présent et futur)	Pas d'usage agricole envisagé
5. Bornes incendies, point d'eau à moins de 200m par voie carrossable	Pas de borne incendie à proximité
Critères de degré 2 (architecturaux)	
6. Etat de conservation (très bon, bon, moyen, mauvais, très mauvais 1-5)	Bon état
7. Superficie	375 m2
8. Typologie du bâti : ferme, métairie, grange, dérives agricoles	Grange en pierre toiture en fibro-ciment
9. Valeur patrimoniale et architecturale (matériaux, enduit, ...)	Pierres apparentes
10. Insertion paysagère	Bonne
Critères de degré 3 (faisabilité)	
11. Pas de réhabilitation dans les zones urbaines des bourgs et les écarts	C'est un hameau
12. Accès à la route	Oui, accès à la route
13. Raccordement aux réseaux	Hameau raccordé en électricité et en eau
14. Calibre des voies	Satisfaisant
15. Stationnement sur l'assiette du projet ou création publique	Possible
16. Nuisances olfactives et sonores	Aucune



Nom du hameau : Les Marionnières (2)La Pommeraie-sur-S Sèvremont

Critères de degré 1 (obligatoire)	
1. Prendre en compte le périmètre de recul sanitaire (PRS)	Pas de bâtiments d'exploitation actifs à proximité
2. Respecter les Zone de non-traitement (ZNT)	Plus de 20 mètres
3. Impossibilité de réhabiliter une ruine (moins d'1/5 des murs détruits et moins d'1/2 de la toiture détruite)	Bon état
4. Usage non agricole (présent et futur)	Pas d'usage agricole envisagé
5. Bornes incendies, point d'eau à moins de 200m par voie carrossable	Pas de borne d'incendie ou de point d'eau à proximité
Critères de degré 2 (architecturaux)	
6. Etat de conservation (très bon, bon, moyen, mauvais, très mauvais 1-5)	Bon état
7. Superficie	40 m2
8. Typologie du bâti : ferme, métairie, grange, dérives agricoles	Petite grange
9. Valeur patrimoniale et architecturale (matériaux, enduit, ...)	Pierres apparentes
10. Insertion paysagère	Bonne
Critères de degré 3 (faisabilité)	
11. Pas de réhabilitation dans les zones urbaines des bourgs et les écarts	C'est un hameau
12. Accès à la route	Oui
13. Raccordement aux réseaux	Hameau raccordé à l'eau et l'électricité
14. Calibre des voies	Satisfaisant
15. Stationnement sur l'assiette du projet ou création publique	Possible
16. Nuisances olfactives et sonores	Aucune nuisance



Nom du hameau : Les Marionnières (3) La Pommeraie-sur-S Sèvremont

Critères de degré 1 (obligatoire)	
1. Prendre en compte le périmètre de recul sanitaire (PRS)	Pas de bâtiments d'exploitation actifs à proximité
2. Respecter les Zone de non-traitement (ZNT)	Plus de 20 mètres
3. Impossibilité de réhabiliter une ruine (moins d'1/5 des murs détruits et moins d'1/2 de la toiture détruite)	Bon état
4. Usage non agricole (présent et futur)	Pas d'usage agricole envisagé
5. Bornes incendies, point d'eau à moins de 200m par voie carrossable	Pas de borne d'incendie ou de point d'eau à proximité
Critères de degré 2 (architecturaux)	
6. Etat de conservation (très bon, bon, moyen, mauvais, très mauvais 1-5)	Bon état
7. Superficie	38 m2
8. Typologie du bâti : ferme, métairie, grange, dérives agricoles	Petite grange
9. Valeur patrimoniale et architecturale (matériaux, enduit, ...)	Pierres apparentes
10. Insertion paysagère	Bonne
Critères de degré 3 (faisabilité)	
11. Pas de réhabilitation dans les zones urbaines des bourgs et les écarts	C'est un hameau
12. Accès à la route	Oui
13. Raccordement aux réseaux	Hameau raccordé à l'eau et l'électricité
14. Calibre des voies	Satisfaisant
15. Stationnement sur l'assiette du projet ou création publique	Possible
16. Nuisances olfactives et sonores	Aucune nuisance



Nom du hameau : LE MOULIN AU CHAT (Dérives)

Critères de degré 1 (obligatoire)	
1. Prendre en compte le périmètre de recul sanitaire (PRS)	OK aucune exploitation
2. Respecter les Zone de non-traitement (ZNT)	OK + de 20 mètres
3. Impossibilité de réhabiliter une ruine (moins d'1/5 des murs détruits et moins d'1/2 de la toiture détruite)	OK : Ce n'est pas une ruine
4. Usage non agricole (présent et futur)	OK : Usage non agricole
5. Bornes incendies, point d'eau à moins de 200m par voie carrossable	P.I. à moins de 200 m
Critères de degré 2 (architecturaux)	
6. Etat de conservation (très bon, bon, moyen, mauvais, très mauvais 1-5)	Très bon état 5/5
7. Superficie	277 m2
8. Typologie du bâti : ferme, métairie, grange, dérives agricoles	Dérives
9. Valeur patrimoniale et architecturale (matériaux, enduit, ...)	Toiture en tuiles, mur en pierres
10. Insertion paysagère	Excellente
Critères de degré 3 (faisabilité)	
11. Pas de réhabilitation dans les zones urbaines des bourgs et les écarts	C'est un hameau
12. Accès à la route	OK
13. Raccordement aux réseaux	OK
14. Calibre des voies	Bon
15. Stationnement sur l'assiette du projet ou création publique	Possible
16. Nuisances olfactives et sonores	Aucune


Le Moulin au Chat
Dérives agricoles









Nom du hameau : LE MOULIN AU CHAT (Moulin)

Critères de degré 1 (obligatoire)	
1. Prendre en compte le périmètre de recul sanitaire (PRS)	OK aucune exploitation
2. Respecter les Zone de non-traitement (ZNT)	OK + de 20 mètres
3. Impossibilité de réhabiliter une ruine (moins d'1/5 des murs détruits et moins d'1/2 de la toiture détruite)	OK : Ce n'est pas une ruine
4. Usage non agricole (présent et futur)	OK : Usage non agricole
5. Bornes incendies, point d'eau à moins de 200m par voie carrossable	P.I. à moins de 200 m
Critères de degré 2 (architecturaux)	
6. Etat de conservation (très bon, bon, moyen, mauvais, très mauvais 1-5)	Très bon état 5/5
7. Superficie	75 m2
8. Typologie du bâti : ferme, métairie, grange, dérives agricoles	Dérives
9. Valeur patrimoniale et architecturale (matériaux, enduit, ...)	Toiture en tuiles, mur en pierres
10. Insertion paysagère	Excellente
Critères de degré 3 (faisabilité)	
11. Pas de réhabilitation dans les zones urbaines des bourgs et les écarts	C'est un hameau
12. Accès à la route	OK
13. Raccordement aux réseaux	OK
14. Calibre des voies	Bon
15. Stationnement sur l'assiette du projet ou création publique	Possible
16. Nuisances olfactives et sonores	Aucune

Le Moulin au Chat

Moulin





Nom du hameau : LE MOULIN AU CHAT (Grange)

Critères de degré 1 (obligatoire)	
1. Prendre en compte le périmètre de recul sanitaire (PRS)	OK aucune exploitation
2. Respecter les Zone de non-traitement (ZNT)	OK + de 20 mètres
3. Impossibilité de réhabiliter une ruine (moins d'1/5 des murs détruits et moins d'1/2 de la toiture détruite)	OK : Ce n'est pas une ruine
4. Usage non agricole (présent et futur)	OK : Usage non agricole
5. Bornes incendies, point d'eau à moins de 200m par voie carrossable	P.I. à moins de 200 m
Critères de degré 2 (architecturaux)	
6. Etat de conservation (très bon, bon, moyen, mauvais, très mauvais 1-5)	Très bon état 5/5
7. Superficie	131 m2
8. Typologie du bâti : ferme, métairie, grange, dérives agricoles	Grange
9. Valeur patrimoniale et architecturale (matériaux, enduit, ...)	Toiture en fibrociment, mur en pierres avec une réparation en parpaings
10. Insertion paysagère	Excellente
Critères de degré 3 (faisabilité)	
11. Pas de réhabilitation dans les zones urbaines des bourgs et les écarts	C'est un hameau
12. Accès à la route	OK
13. Raccordement aux réseaux	OK
14. Calibre des voies	Bon
15. Stationnement sur l'assiette du projet ou création publique	Possible
16. Nuisances olfactives et sonores	Aucune


Le Moulin au Chat
Grange






Moulin Croué
Dérive

Nom du hameau : MOULIN CROUE

Critères de degré 1 (obligatoire)	
1. Prendre en compte le périmètre de recul sanitaire (PRS)	OK, aucune exploitation
2. Respecter les Zone de non-traitement (ZNT)	OK + de 20 mètres
3. Impossibilité de réhabiliter une ruine (moins d'1/5 des murs détruits et moins d'1/2 de la toiture détruite)	OK : Ce n'est pas une ruine
4. Usage non agricole (présent et futur)	OK : Usage non agricole
5. Bornes incendies, point d'eau à moins de 200m par voie carrossable	Point d'eau à moins de 200 mètres
Critères de degré 2 (architecturaux)	
6. Etat de conservation (très bon, bon, moyen, mauvais, très mauvais 1-5)	Bon état 4/5
7. Superficie	130 m2
8. Typologie du bâti : ferme, métairie, grange, dérives agricoles	Dérive agricole
9. Valeur patrimoniale et architecturale (matériaux, enduit, ...)	Toiture en tuiles, murs en pierres
10. Insertion paysagère	Bonne
Critères de degré 3 (faisabilité)	
11. Pas de réhabilitation dans les zones urbaines des bourgs et les écarts	C'est un hameau
12. Accès à la route	OK
13. Raccordement aux réseaux	OK
14. Calibre des voies	Bon
15. Stationnement sur l'assiette du projet ou création publique	Possible
16. Nuisances olfactives et sonores	Aucune



SEVREMONT- LA FLOCELLIERE – LE MOULIN CROUE 2 - 90 E 1745



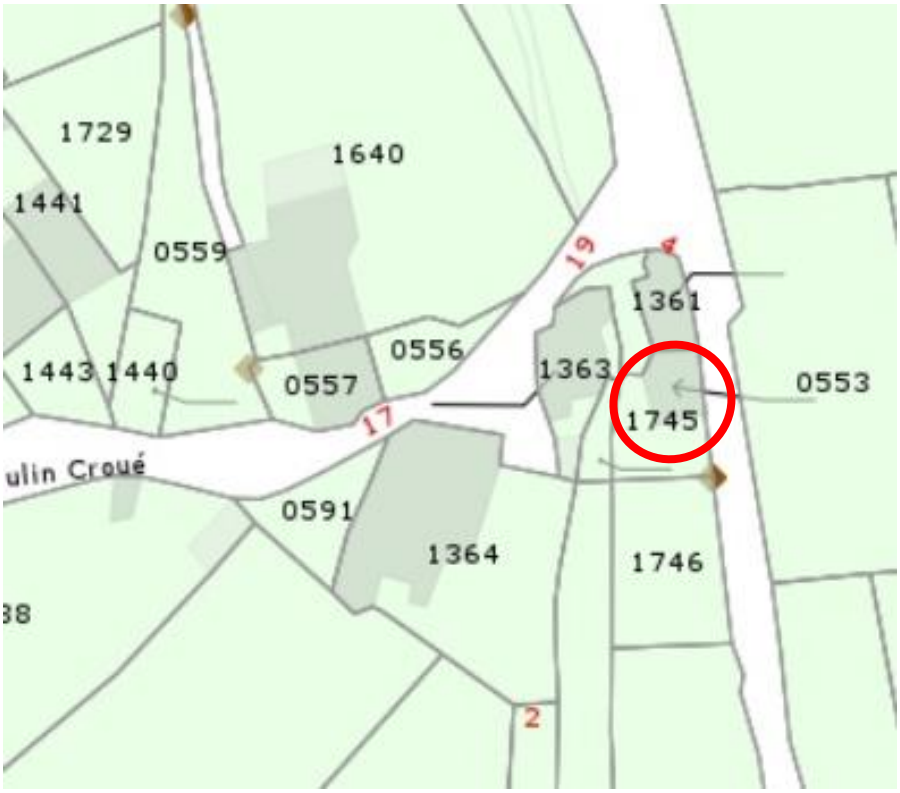

SEVREMONT- LA POMMERAIE SUR SEVRE -180 A 1319-1320





Nom du hameau : La Sauzaie La Pommeraie sur Sèvre Sèvremont

Critères de degré 1 (obligatoire)	
1. Prendre en compte le périmètre de recul sanitaire (PRS)	Aucune activité ou bâtiment d'exploitation agricole à proximité
2. Respecter les Zone de non-traitement (ZNT)	Pas de parcelles traitées à proximité
3. Impossibilité de réhabiliter une ruine (moins d'1/5 des murs détruits et moins d'1/2 de la toiture détruite)	Grange en bon état
4. Usage non agricole (présent et futur)	Ok, pas d'usage agricole actuellement et dans le futur
5. Bornes incendies, point d'eau à moins de 200m par voie carrossable	Oui, borne incendie à proximité
Critères de degré 2 (architecturaux)	
6. Etat de conservation (très bon, bon, moyen, mauvais, très mauvais 1-5)	Très bon état
7. Superficie	340 m2
8. Typologie du bâti : ferme, métairie, grange, dérives agricoles	Grange vendéenne
9. Valeur patrimoniale et architecturale (matériaux, enduit, ...)	Pierres non enduites, couverture en fibro ciment
10. Insertion paysagère	Bonne insertion
Critères de degré 3 (faisabilité)	
11. Pas de réhabilitation dans les zones urbaines des bourgs et les écarts	Pas dans un hameau
12. Accès à la route	Oui
13. Raccordement aux réseaux	Passage proche
14. Calibre des voies	Bon
15. Stationnement sur l'assiette du projet ou création publique	Oui
16. Nuisances olfactives et sonores	Non



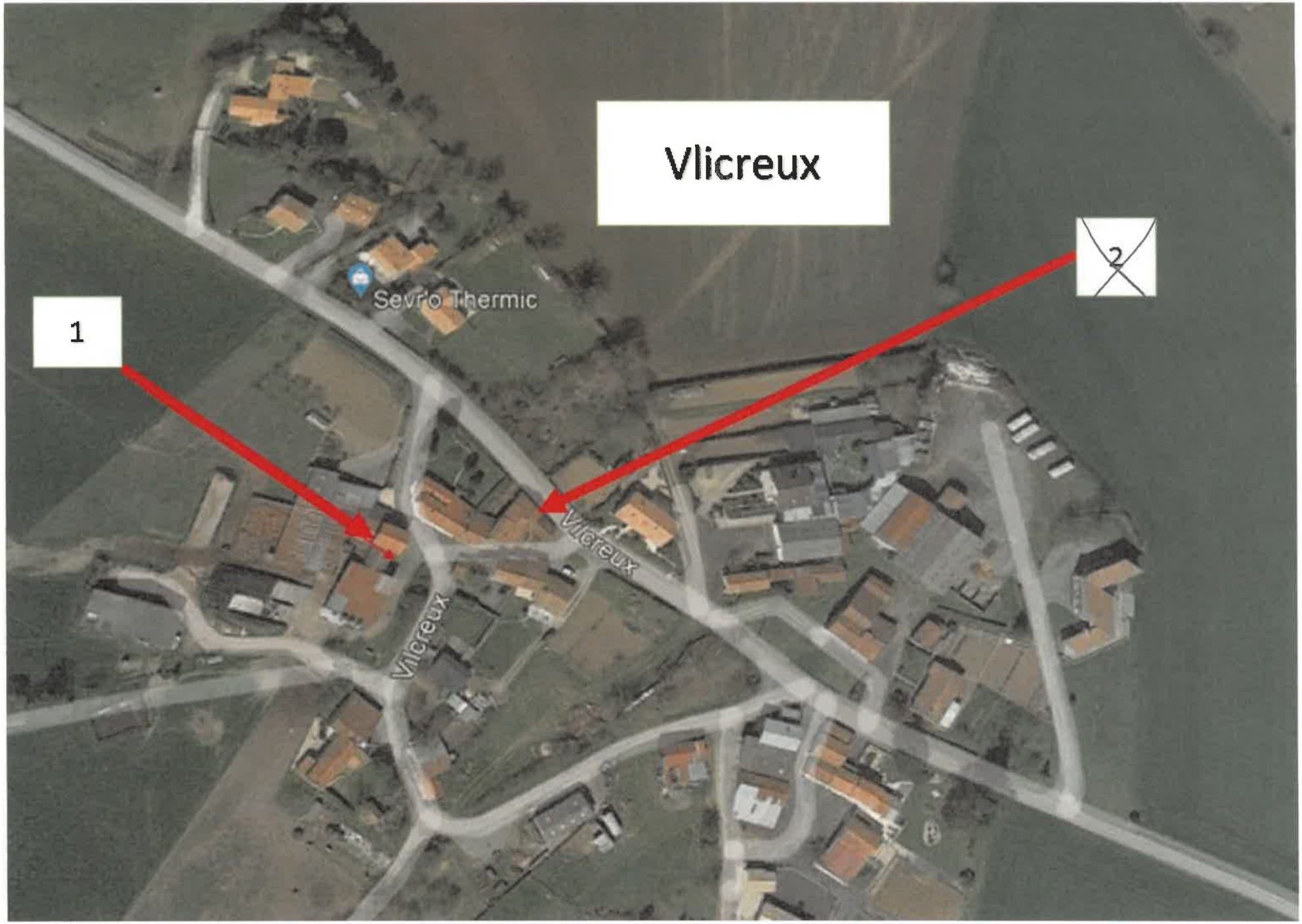
Vlicreux
1
2
Sevrio Thermic
Vlicreux
Vlicreux

Nom du hameau : Vilcreux (1) La Pommeraie-sur-Sèvre Sèvremont

Critères de degré 1 (obligatoire)	
1. Prendre en compte le périmètre de recul sanitaire (PRS)	Exploitation agricole jusqu'à fin 2023.
2. Respecter les Zone de non-traitement (ZNT)	Plus de 20 mètres pour les traitements
3. Impossibilité de réhabiliter une ruine (moins d'1/5 des murs détruits et moins d'1/2 de la toiture détruite)	Bon état
4. Usage non agricole (présent et futur)	Il n'est pas prévu d'activité agricole à partir de 2024
5. Bornes incendies, point d'eau à moins de 200m par voie carrossable	Borne incendie à moins de 100 mètres
Critères de degré 2 (architecturaux)	
6. Etat de conservation (très bon, bon, moyen, mauvais, très mauvais 1-5)	Très bon état
7. Superficie	110 m2
8. Typologie du bâti : ferme, métairie, grange, dérives agricoles	Petite grange
9. Valeur patrimoniale et architecturale (matériaux, enduit, ...)	Pierre apparentes et jointées
10. Insertion paysagère	Bonne
Critères de degré 3 (faisabilité)	
11. Pas de réhabilitation dans les zones urbaines des bourgs et les écarts	C'est un hameau
12. Accès à la route	Oui
13. Raccordement aux réseaux	Oui
14. Calibre des voies	Satisfaisant
15. Stationnement sur l'assiette du projet ou création publique	Possible
16. Nuisances olfactives et sonores	Aucune



SEVREMONT- LES CHATELLIERS CHATEAUMUR – VILLENEUVE - 63 C 193





Commune de SAINT-MESMIN

BEAUREGARD

PARCELLES 254 B 1098 - 254 B 1100– MONT MARTHE - DA CUNHA JOHNNY





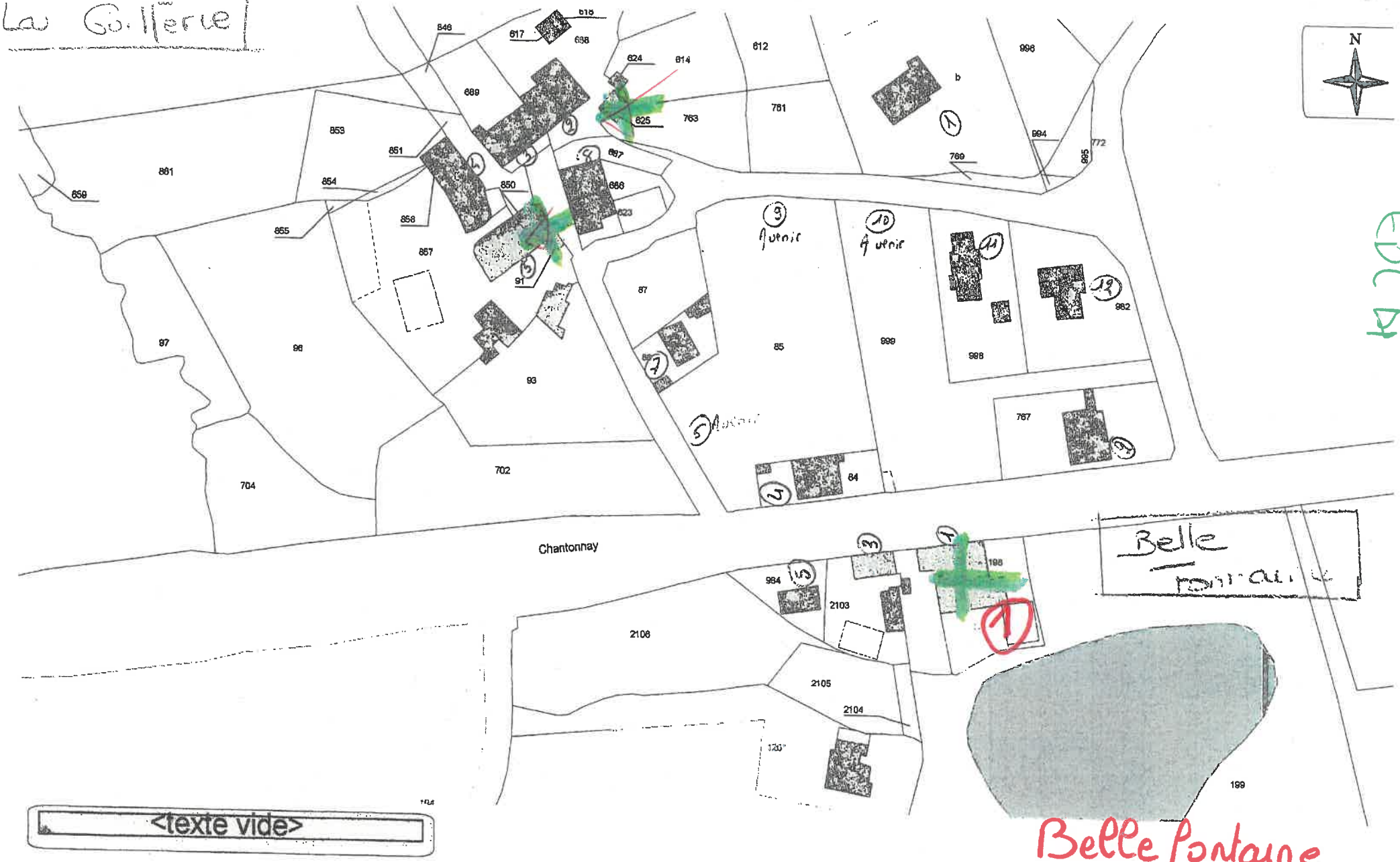
La Galerie
N
Chantonnay
Belle
Belle Fontaine
<texte vide>
Belle Fontaine 12
Echelle 1:1500


① Bellefontaine


① Belle Fontaine

~~GOILLERIE~~
BELLE FONTAINE

REPERAGE DU BÂTI EN ZONE RURALE

1. Pour chaque bâtiment en zone rurale, indiquer sur plan s'il s'agit :

- d'un bâtiment agricole (BA[1,2]) ou de la maison d'habitation (HA)d'un agriculteur en activité
- de la maison d'habitation d'un tiers (T)(non agriculteur)
- d'un bâtiment occupé par une autre activité (AA)(artisanat…)

2. Pour les bâtiments agricole de qualité (grange en pierre…) susceptible d'évoluer vers de l'habitat (ou de l'hébergement de loisirs), suivre la grille de critères ci-dessous (et les repérer également sur les plans)

NOM DU LIEU DIT : …

Critères permettant l'évolution du bâtiment	OUI	NON	Commentaires
1. S'agit-il d'un bâtiment en pierre en bon état ?	x		
2. i			
3. Est-il situé à plus de 100m d'un bâtiment agricole en activité ?	x		
4. Son emprise au sol couvre-t'elle plus de 100 m² ?	x		
5. Est-il accessible ?	x		
6. Est-il desservi par les réseaux ?	x		
7. Peut-il recevoir un assainissement autonome ?	x		

* Le critère n°2 peut être discuté, il s'agit d'un choix au regard de la diminution des surfaces épandables

+ plan de masse avec repérage
+ photo du bâtiment

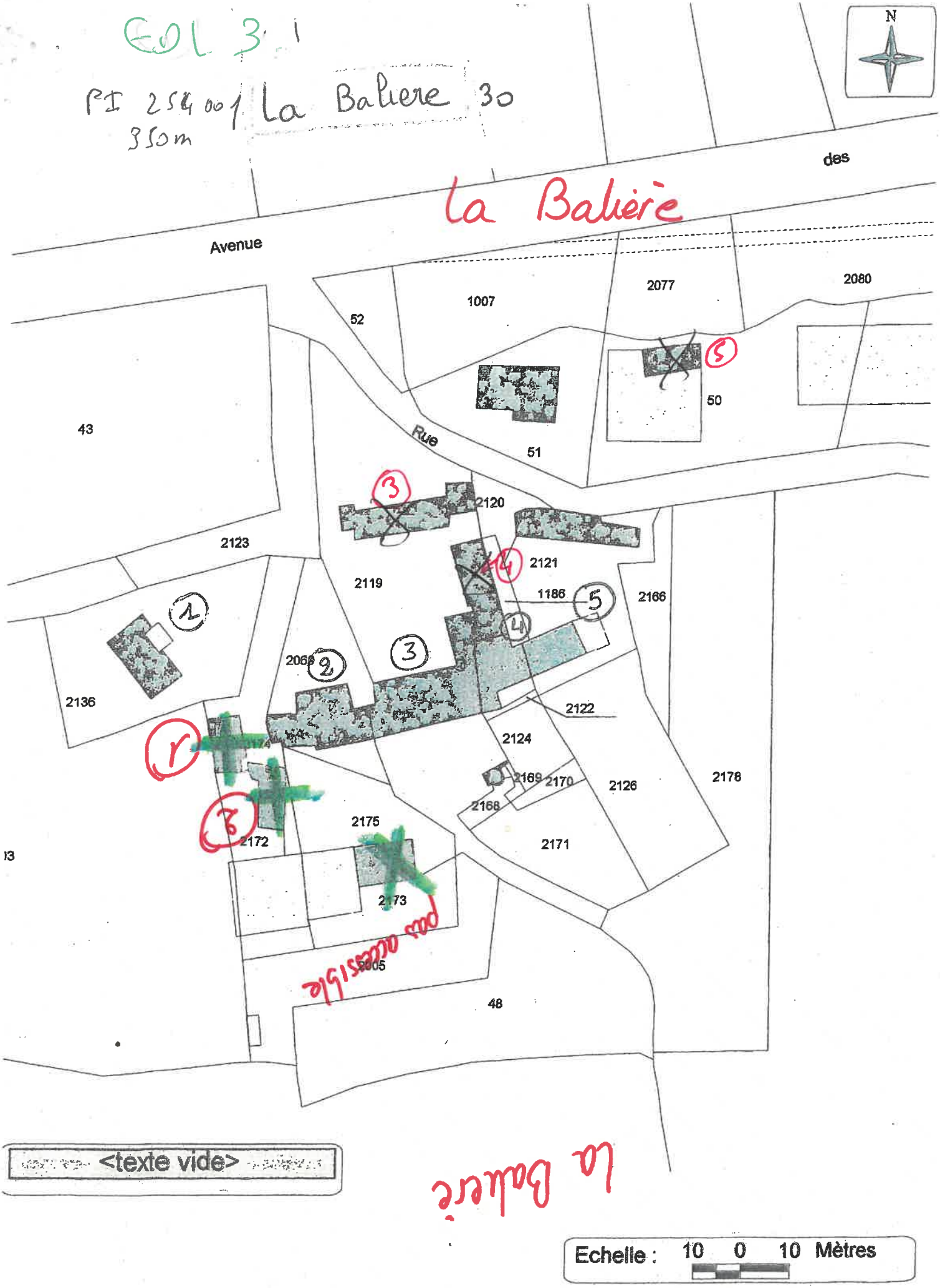
EOL 3.1
PI 25400 / La Baliere 30
350m
la Baliere
Avenue
des
Rue
N
43
52
1007
2077
2080
50
51
2120
2123
2121
2119
1186
2166
2136
2069
2122
2124
2169
2170
2126
2178
2168
2175
2172
2171
2173
48
pas accessible
la Baliere
Echelle : 10 0 10 Mètres

Bakerie

1



Bahère



BALIERE

REPERAGE DU BÂTI EN ZONE RURALE

1. **Pour chaque bâtiment en zone rurale**, indiquer sur plan s'il s'agit :

- d'un bâtiment agricole (BA[1,2]) ou de la maison d'habitation (HA)d'un agriculteur en activité
- de la maison d'habitation d'un tiers (T)(non agriculteur)
- d'un bâtiment occupé par une autre activité (AA)(artisanat…)

2. **Pour les bâtiments agricole de qualité (grange en pierre…) susceptible d'évoluer vers de l'habitat (ou de l'hébergement de loisirs)**, suivre la grille de critères ci-dessous (et les repérer également sur les plans)

NOM DU LIEU DIT : …

Critères permettant l'évolution du bâtiment	OUI	NON	Commentaires
1. S'agit-il d'un bâtiment en pierre en bon état ?			
2. ı			
3. Est-il situé à plus de 100m d'un bâtiment agricole en activité ?			
4. Son emprise au sol couvre-t'elle plus de 100 m² ?			
5. Est-il accessible ?			
6. Est-il desservi par les réseaux ?			
7. Peut-il recevoir un assainissement autonome ?			

* Le critère n°2 peut être discuté, il s'agit d'un choix au regard de la diminution des surfaces épandables

+ plan de masse avec repérage
+ photo du bâtiment

la Chemillardière

CC Pays de Pouzauges - Modèle GéoVendée

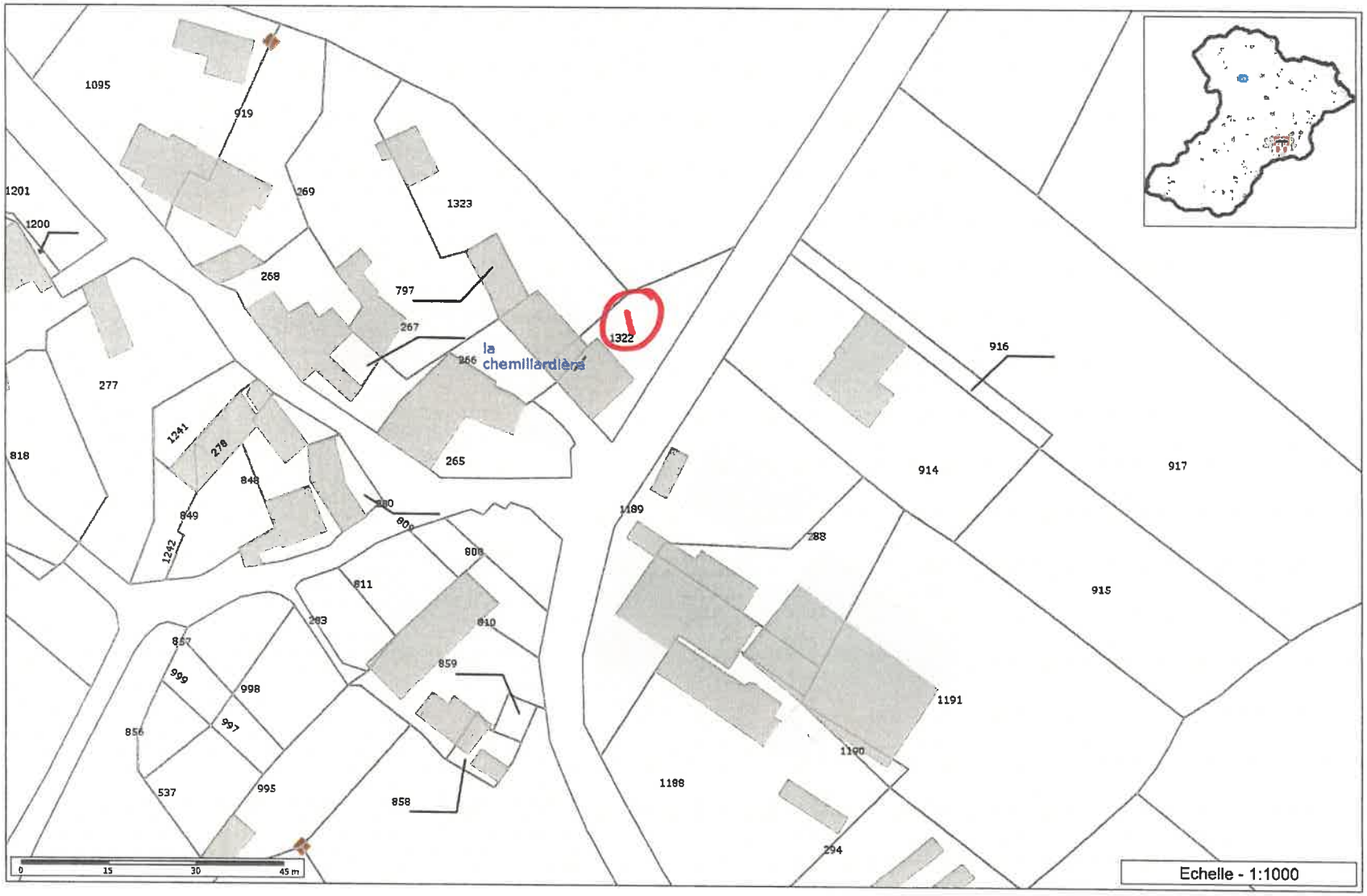

Légende

- BD Adresse - Lieu-dit
- Texte Détail topographique
- Texte Hydrographie
- Texte Ensemble immobilier
- Lettre d'ordre de subdivision fiscale
- N° de voie
- N° de parcelle
- Flèche de renvoi
- Parcelle (Contours)
- Calvaire
- Mur non mitoyen
- Mur mitoyen
- Haie non mitoyenne
- Haie mitoyenne
- Fossé non mitoyen
- Fossé mitoyen
- Clôture non mitoyenne
- Clôture mitoyenne
- Borne limite de propriété
- Fontaine, Cheminée
- Flèche d'écoulement
- Puits
- Symbole d'église
- Transport de force
- Transport de matière
- Détail du réseau routier
- Axe de voie
- Aqueduc
- Détail topographique
- Cimetière
- Etang, Lac, Mare, Piscine
- Cours d'eau
- Bâtiment léger
- Bâtiment dur
- Subdivision fiscale
- Parcelle



Les informations contenues sur les cartes ne sont pas contractuelles, elles ne peuvent en aucun cas engager la responsabilité de la collectivité.

EL 6


1 la Chemillardière


1 la Chemillardiere

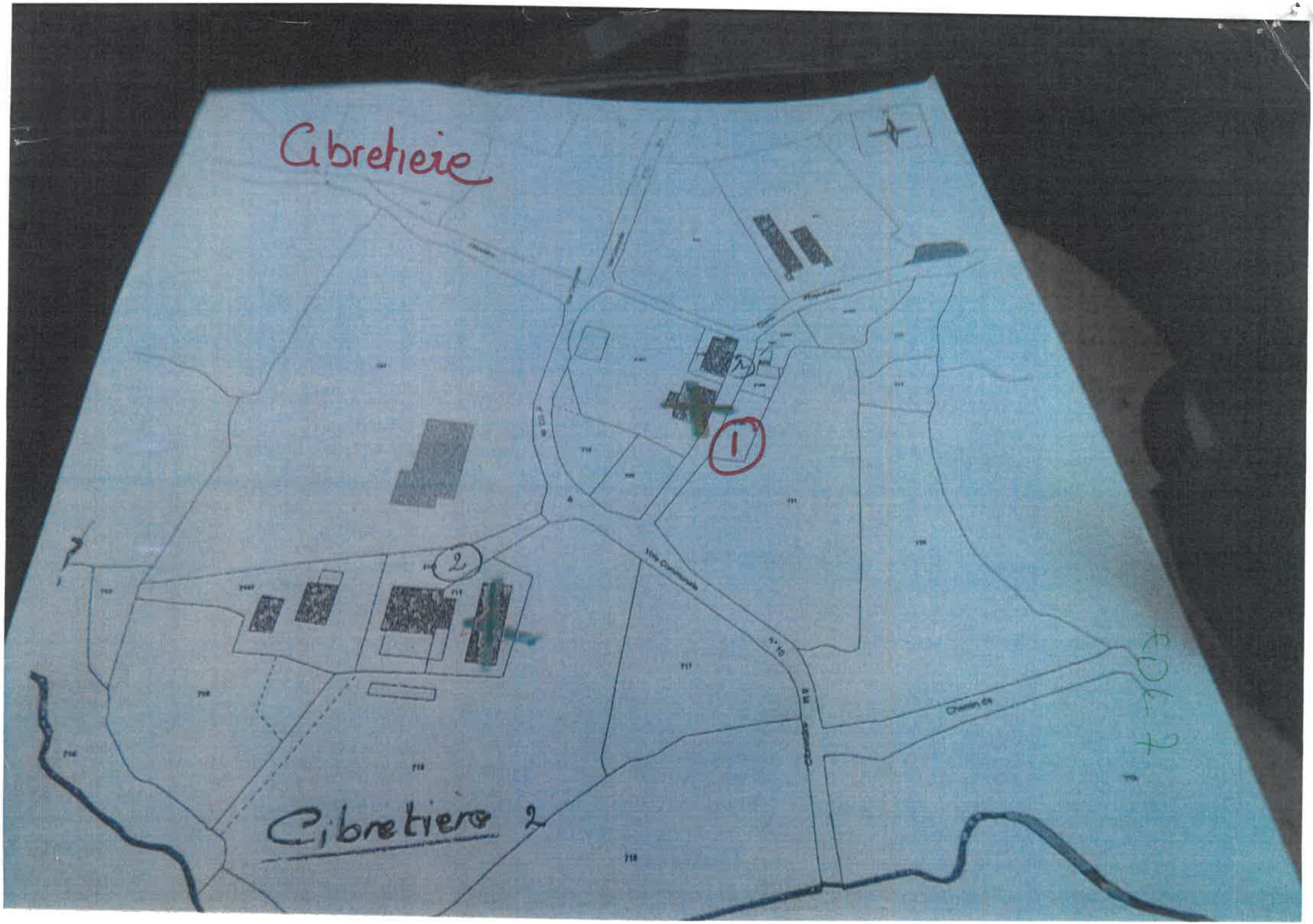
Cibretiere
1
2
Cibretiere 2


Cabrehiere
1

CIRRETIERE

REPERAGE DU BÂTI EN ZONE RURALE

1. **Pour chaque bâtiment en zone rurale**, indiquer sur plan s'il s'agit :

- d'un bâtiment agricole (BA[1,2],) ou de la maison d'habitation (HA)d'un agriculteur en activité
- de la maison d'habitation d'un tiers (T)(non agriculteur)
- d'un bâtiment occupé par une autre activité (AA)(artisanat…)

2. **Pour les bâtiments agricole de qualité (grange en pierre…) susceptible d'évoluer vers de l'habitat (ou de l'hébergement de loisirs)**, suivre la grille de critères ci-dessous (et les repérer également sur les plans)

NOM DU LIEU DIT : …

Critères permettant l'évolution du bâtiment	OUI	NON	Commentaires
1. S'agit-il d'un bâtiment en pierre en bon état ?			
2. ı			
3. Est-il situé à plus de 100m d'un bâtiment agricole en activité ?			
4. Son emprise au sol couvre-t'elle plus de 100 m² ?			
5. Est-il accessible ?			
6. Est-il desservi par les réseaux ?			
7. Peut-il recevoir un assainissement autonome ?			

* Le critère n°2 peut être discuté, il s'agit d'un choix au regard de la diminution des surfaces épandables

+ plan de masse avec repérage
* photo du bâtiment

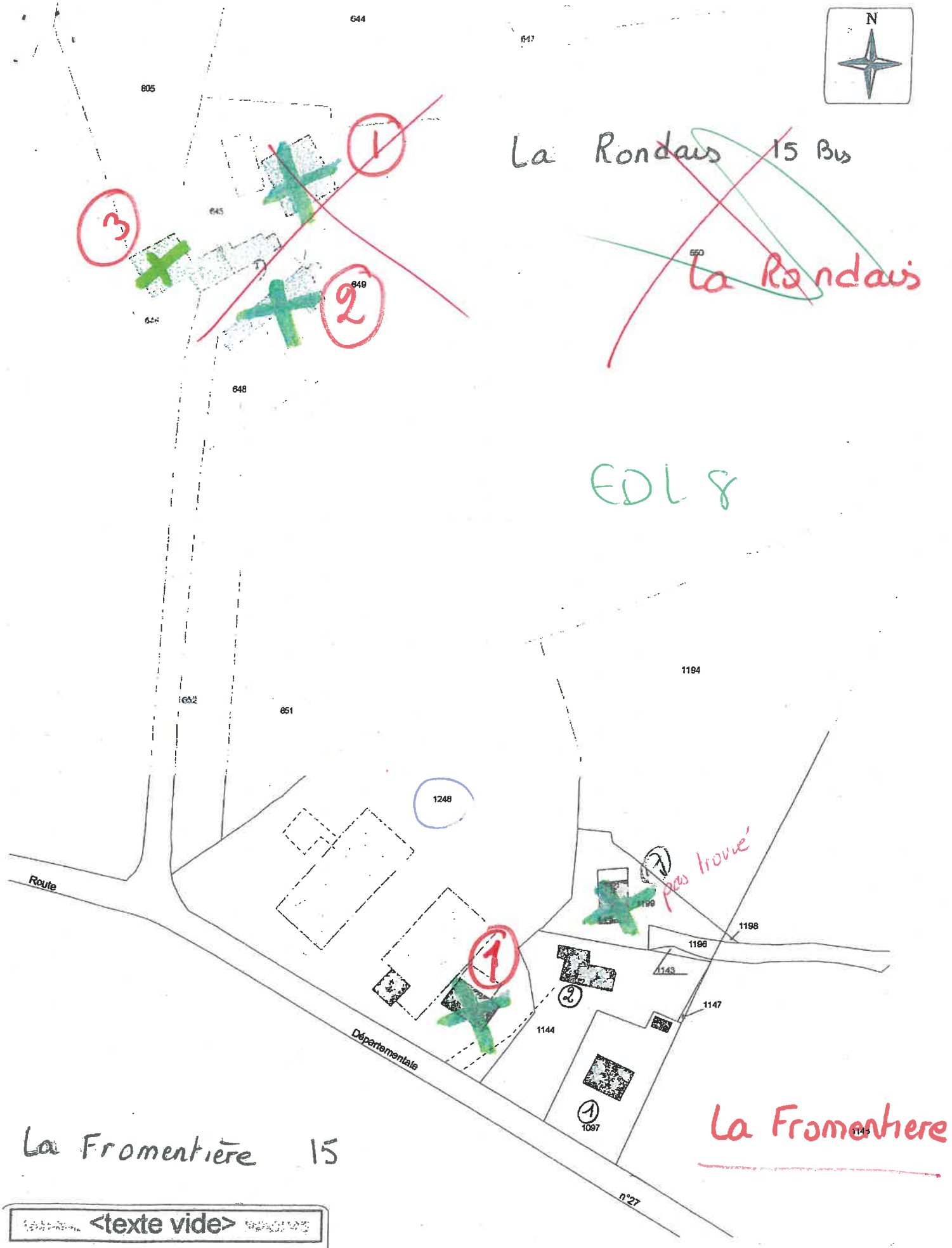
N
644
647
805
645
649
646
648
650
1194
652
651
1248
1199
1198
1196
1143
1147
1144
1097
Route
Départementale
n°27
1
2
3
La Rondais 15 Bis
la Rondais
EDL 8
pas trouvé
La Fromentiere
La Fromentière 15

<texte vide>


la Fromenhere
1


La Fromentiere
1

FROMENTIERE

REPERAGE DU BÂTI EN ZONE RURALE

1. Pour chaque bâtiment en zone rurale, indiquer sur plan s'il s'agit :

- d'un bâtiment agricole (BA[1,2]) ou de la maison d'habitation (HA)d'un agriculteur en activité
- de la maison d'habitation d'un tiers (T)(non agriculteur)
- d'un bâtiment occupé par une autre activité (AA)(artisanat…)

2. Pour les bâtiments agricole de qualité (grange en pierre…) susceptible d'évoluer vers de l'habitat (ou de l'hébergement de loisirs), suivre la grille de critères ci-dessous (et les repérer également sur les plans)

NOM DU LIEU DIT : …

Critères permettant l'évolution du bâtiment	OUI	NON	Commentaires
1. S'agit-il d'un bâtiment en pierre en bon état ?	✓		
2. ı			
3. Est-il situé à plus de 100m d'un bâtiment agricole en activité ?		✓	
4. Son emprise au sol couvre-t'elle plus de 100 m² ?	✓		
5. Est-il accessible ?	✓		
6. Est-il desservi par les réseaux ?	✓		
7. Peut-il recevoir un assainissement autonome ?	✓		

* Le critère n°2 peut être discuté, il s'agit d'un choix au regard de la diminution des surfaces épandables

+ plan de masse avec repérage
+ photo du bâtiment

LA GLAMIERE

BAT 1 – PARCELLE 254 D 333 - MANCEAU STEPHANIE





BAT 2 – PARCELLE 254 D 345 – MOUTEAU LAURENT



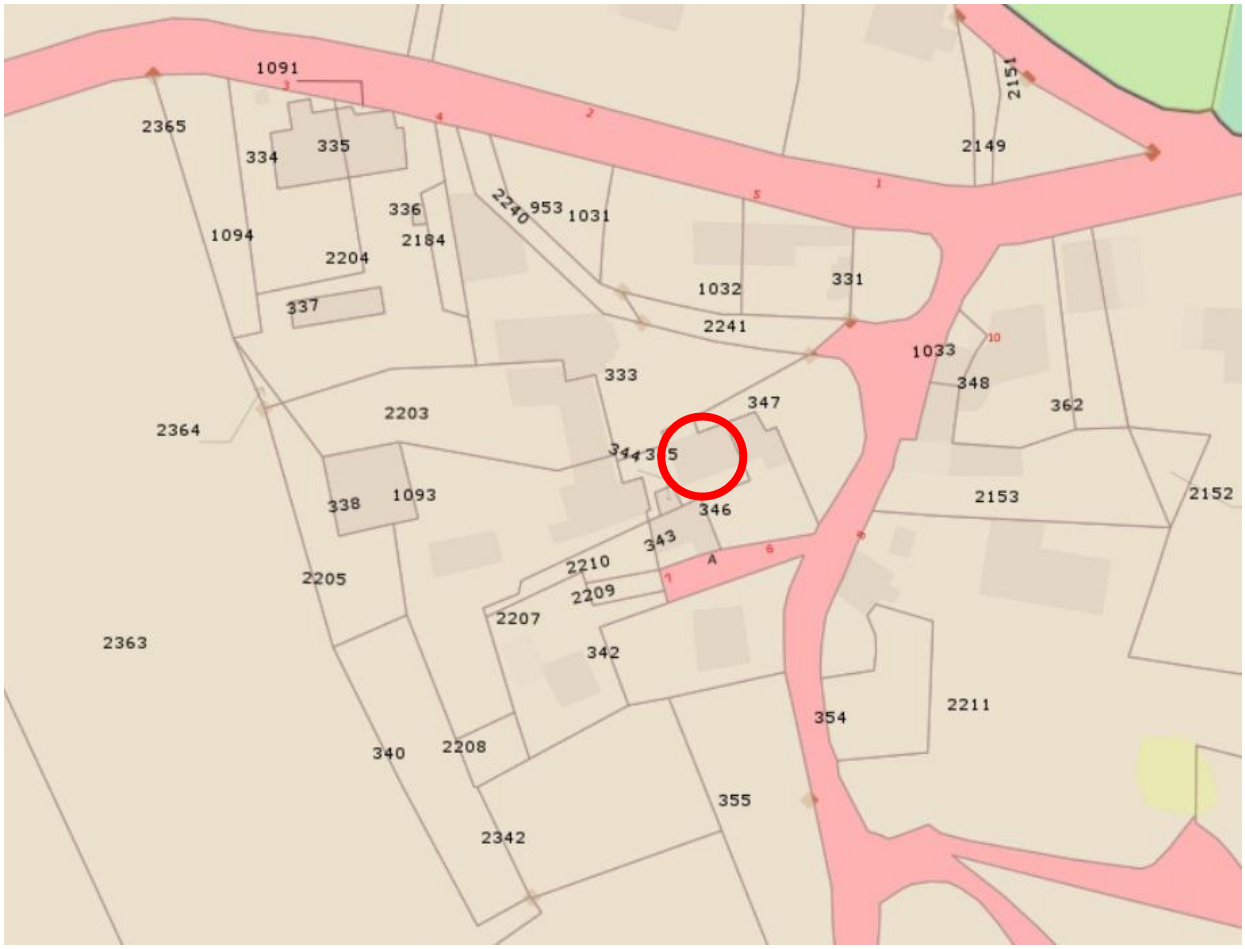

BAT 3 – PARCELLE 254 D 343 – BITEAU MARIE-CHRISTINE



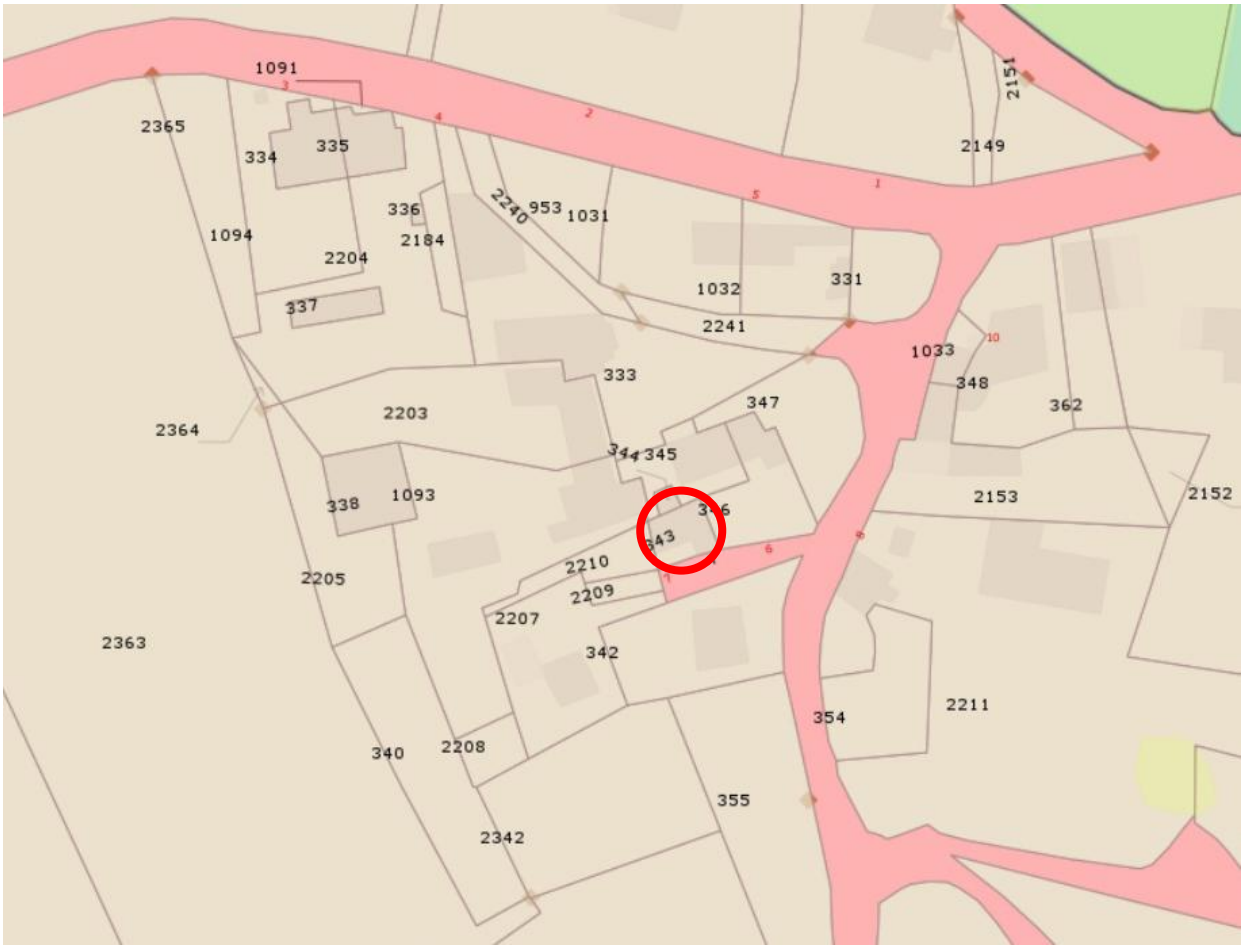

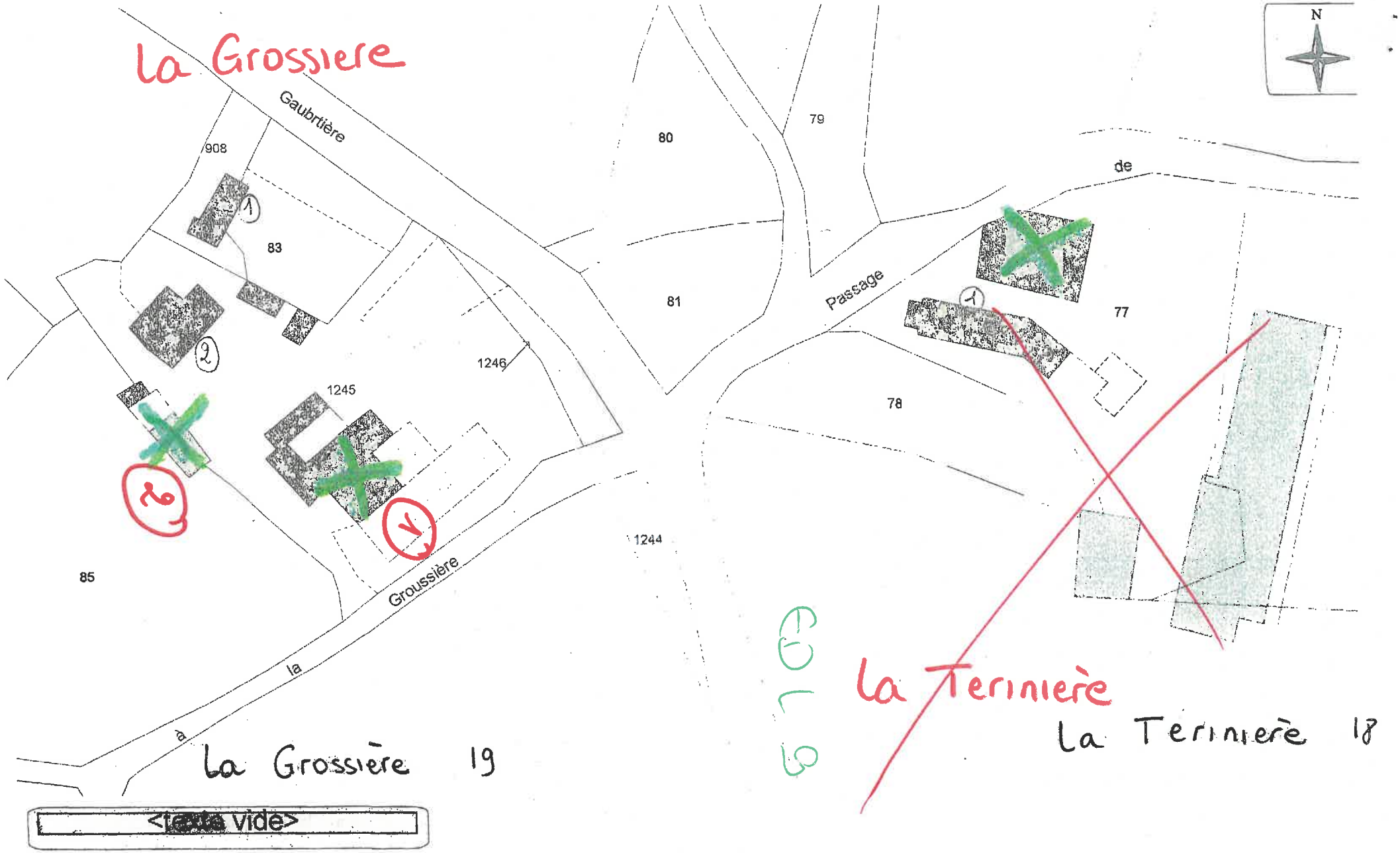
La Grossiere
Gaubrtière
908
1
83
2
1246
1245
2
1
85
Groussière
la
à
80
79
81
Passage
de
77
78
1244
1
La Terrinière
La Terrinière 18
La Grossière 19
N
Echelle: 1:1000


① La Grossière


② la Grossière


(2) la Grossière

GROSSIERE

REPERAGE DU BÂTI EN ZONE RURALE

1. Pour chaque bâtiment en zone rurale, indiquer sur plan s'il s'agit :

- d'un bâtiment agricole (BA[1,2]) ou de la maison d'habitation (HA)d'un agriculteur en activité
- de la maison d'habitation d'un tiers (T)(non agriculteur)
- d'un bâtiment occupé par une autre activité (AA)(artisanat…)

2. Pour les bâtiments agricole de qualité (grange en pierre…) susceptible d'évoluer vers de l'habitat (ou de l'hébergement de loisirs), suivre la grille de critères ci-dessous (et les repérer également sur les plans)

NOM DU LIEU DIT : …

Critères permettant l'évolution du bâtiment	OUI	NON	Commentaires
1. S'agit-il d'un bâtiment en pierre en bon état ?	✓		
2. *			
3. Est-il situé à plus de 100m d'un bâtiment agricole en activité ?	✓		
4. Son emprise au sol couvre-t'elle plus de 100 m² ?	✓		
5. Est-il accessible ?	✓		
6. Est-il desservi par les réseaux ?	✓		
7. Peut-il recevoir un assainissement autonome ?	✓		

* Le critère n°2 peut être discuté, il s'agit d'un choix au regard de la diminution des surfaces épandables

+ plan de masse avec repérage
+ photo du bâtiment

LA HAUTE CHAGNAIS

BAT 1 – PARCELLE 254 A 623 - DURAND ANETTE ET PHILIPPE



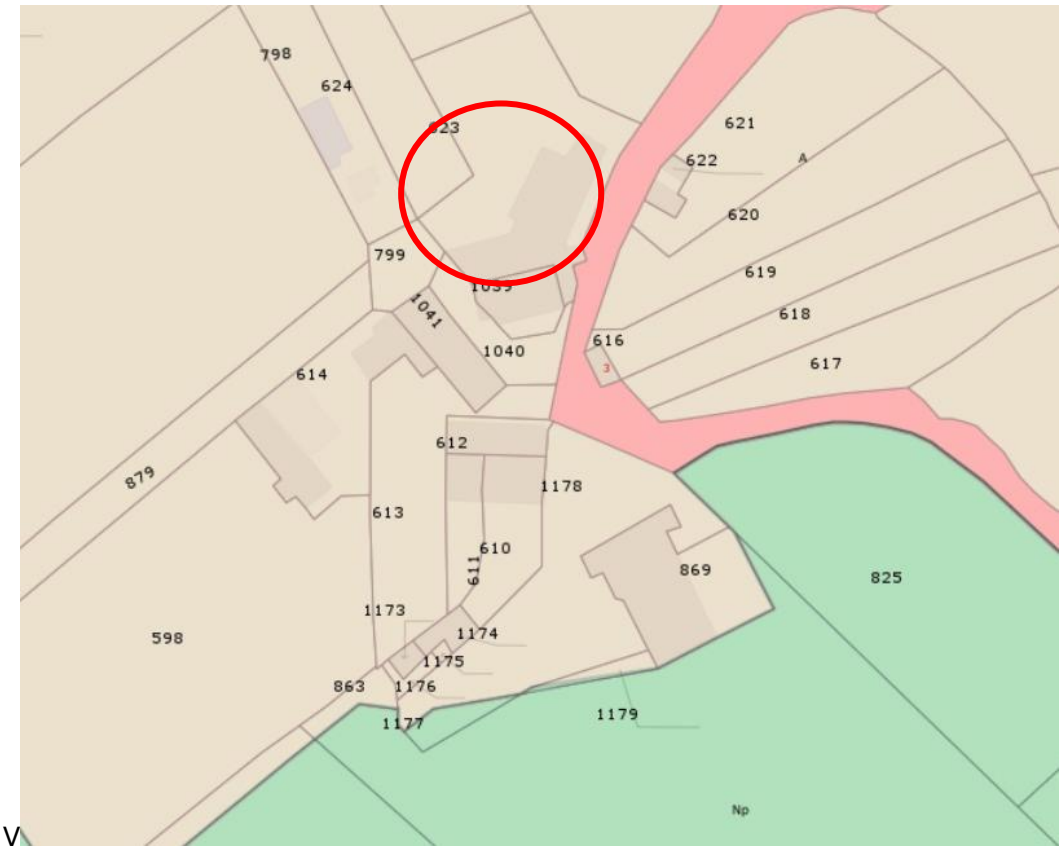

V

BAT 2 – PARCELLE 254 A 869 – ROUGER STEVE



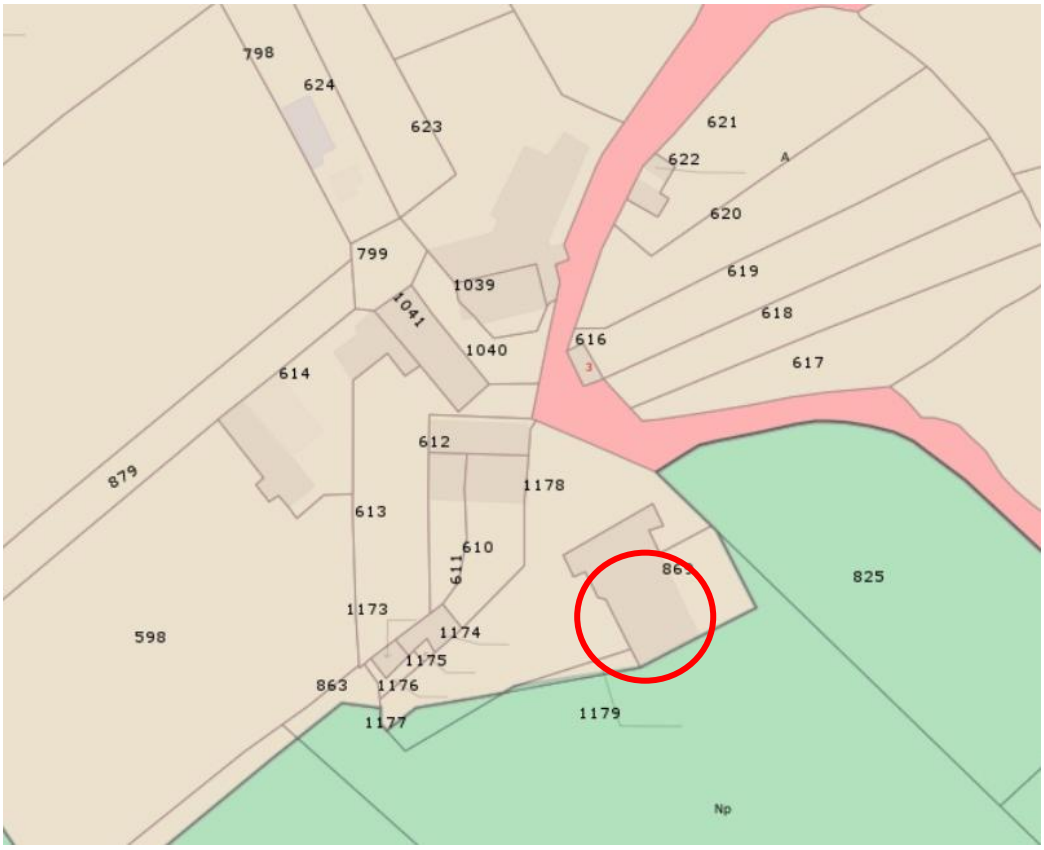

BAT 3 – PARCELLE 254 A 1174 – ROUGER STEVE

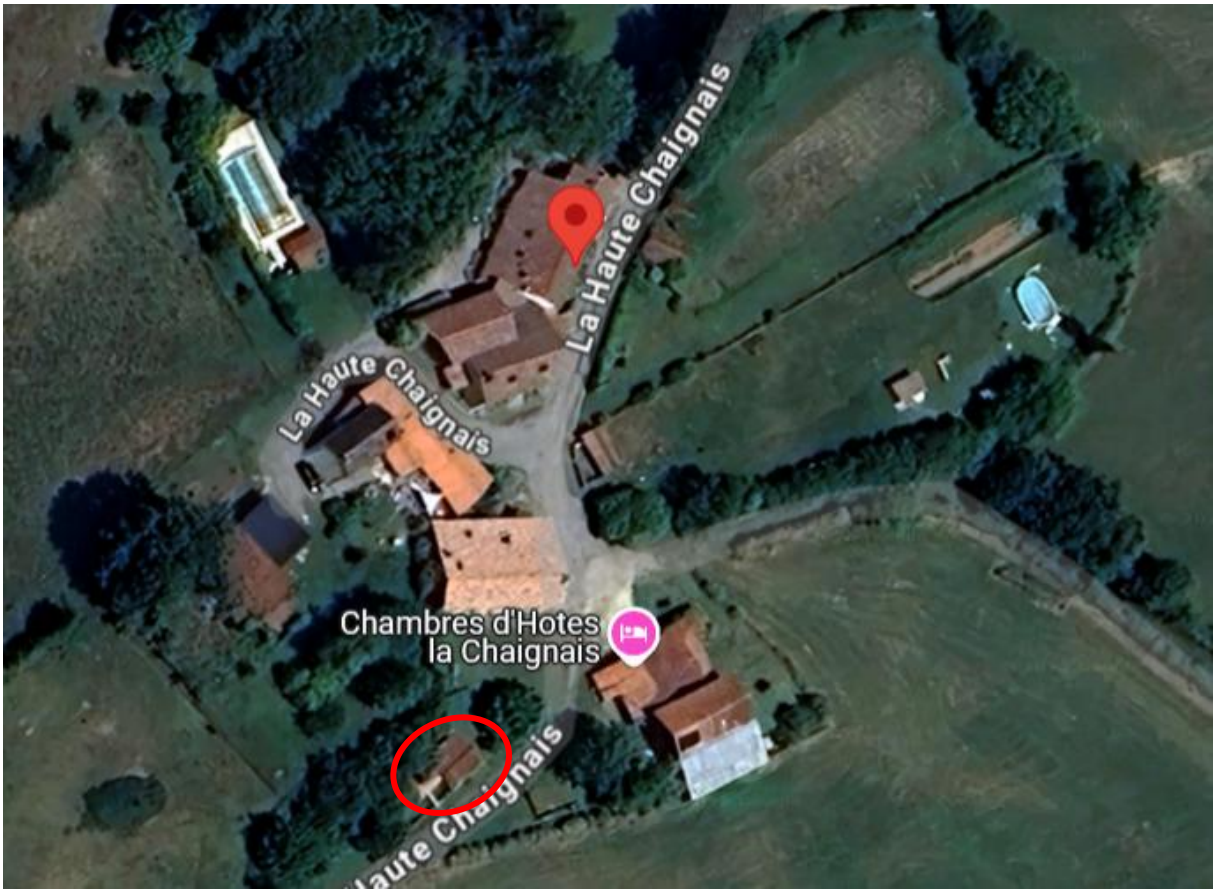

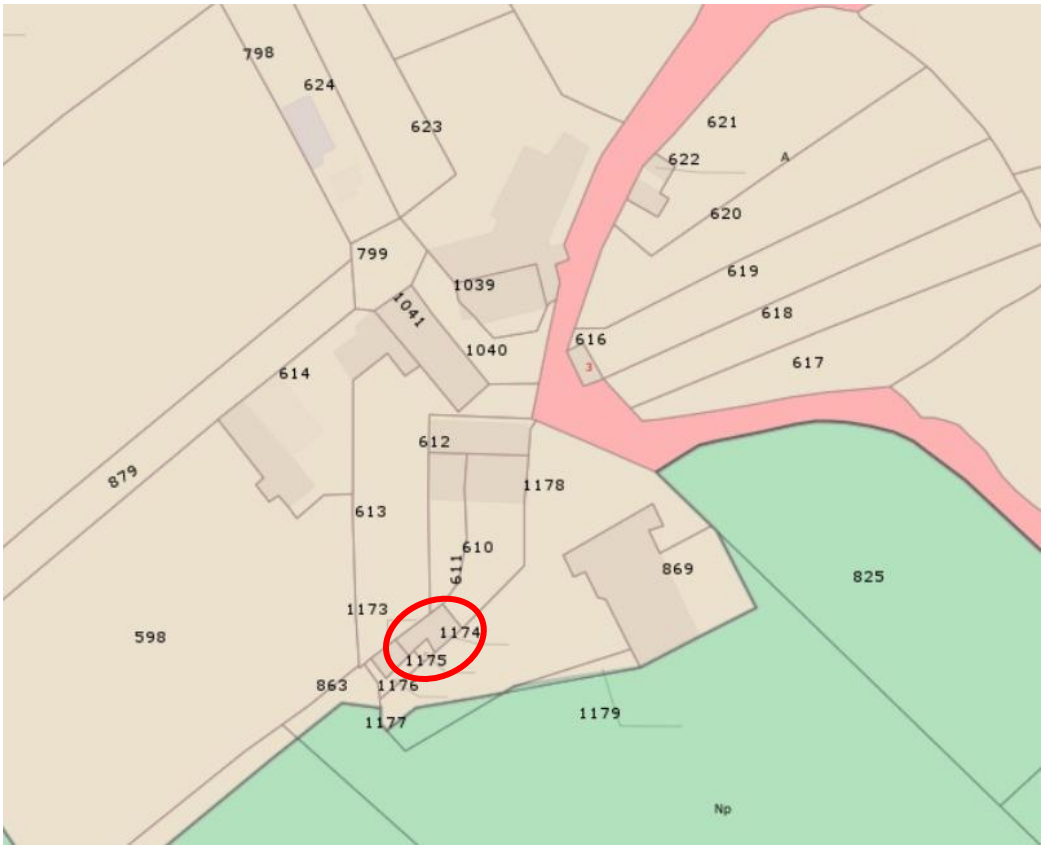

BAT 4 – PARCELLE 254 A 1041 – DURIEUX VINCENT

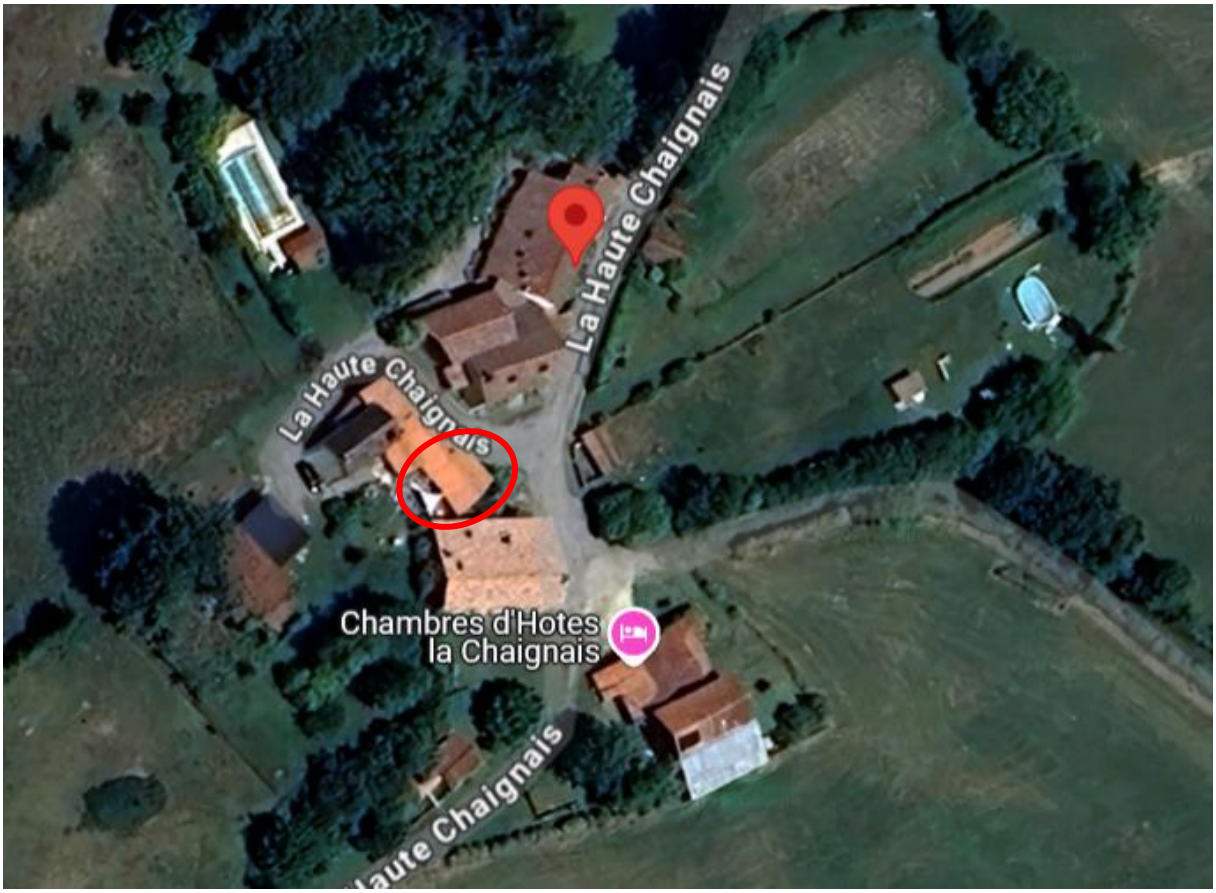

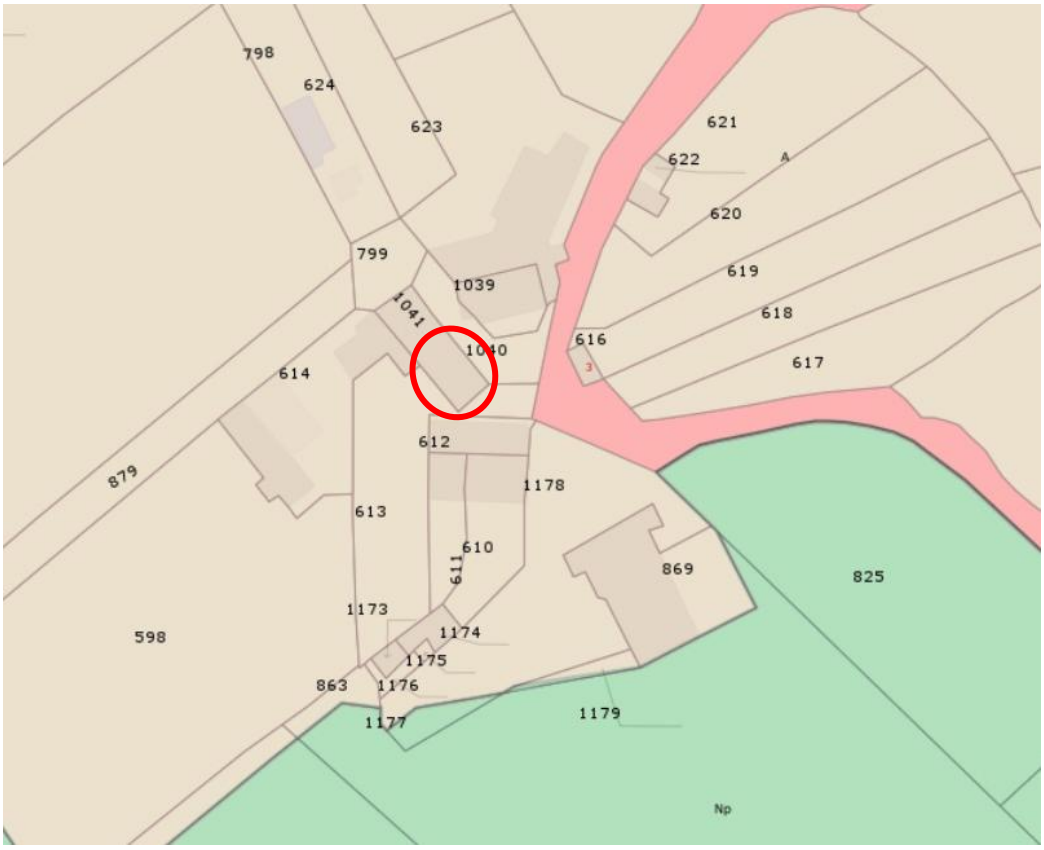

BAT 4 – PARCELLE 254 A 614 – DURIEUX VINCENT



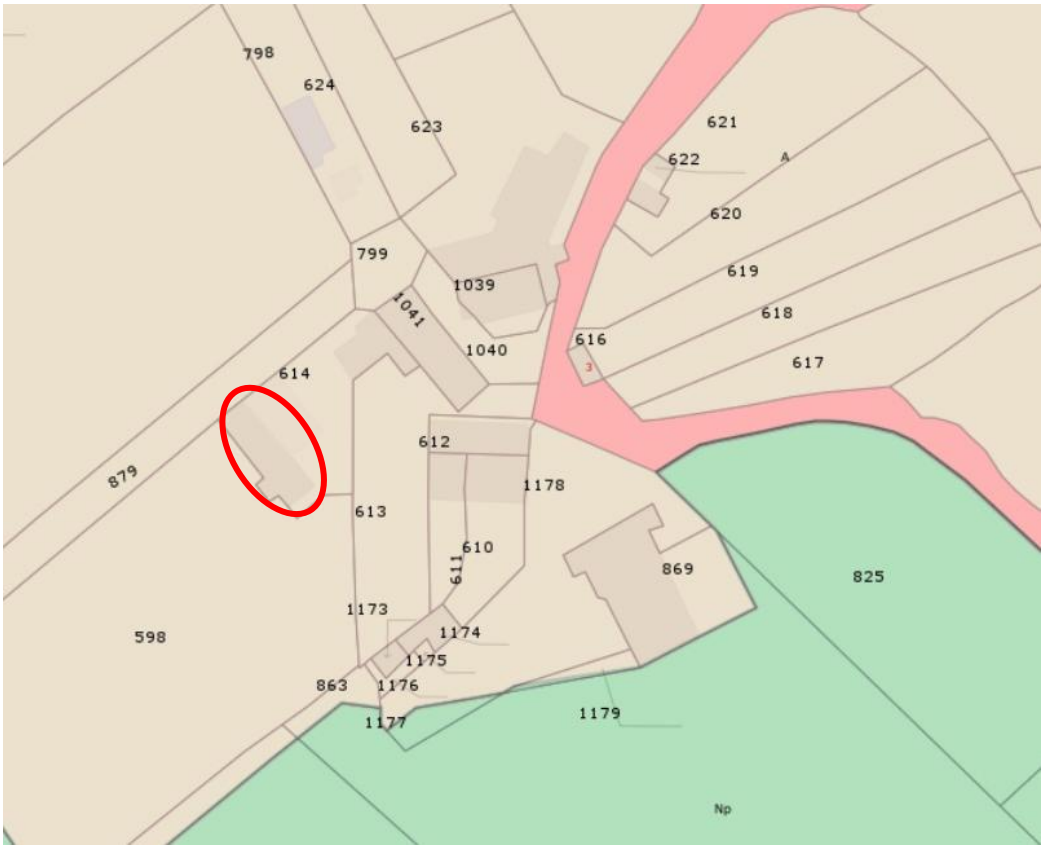

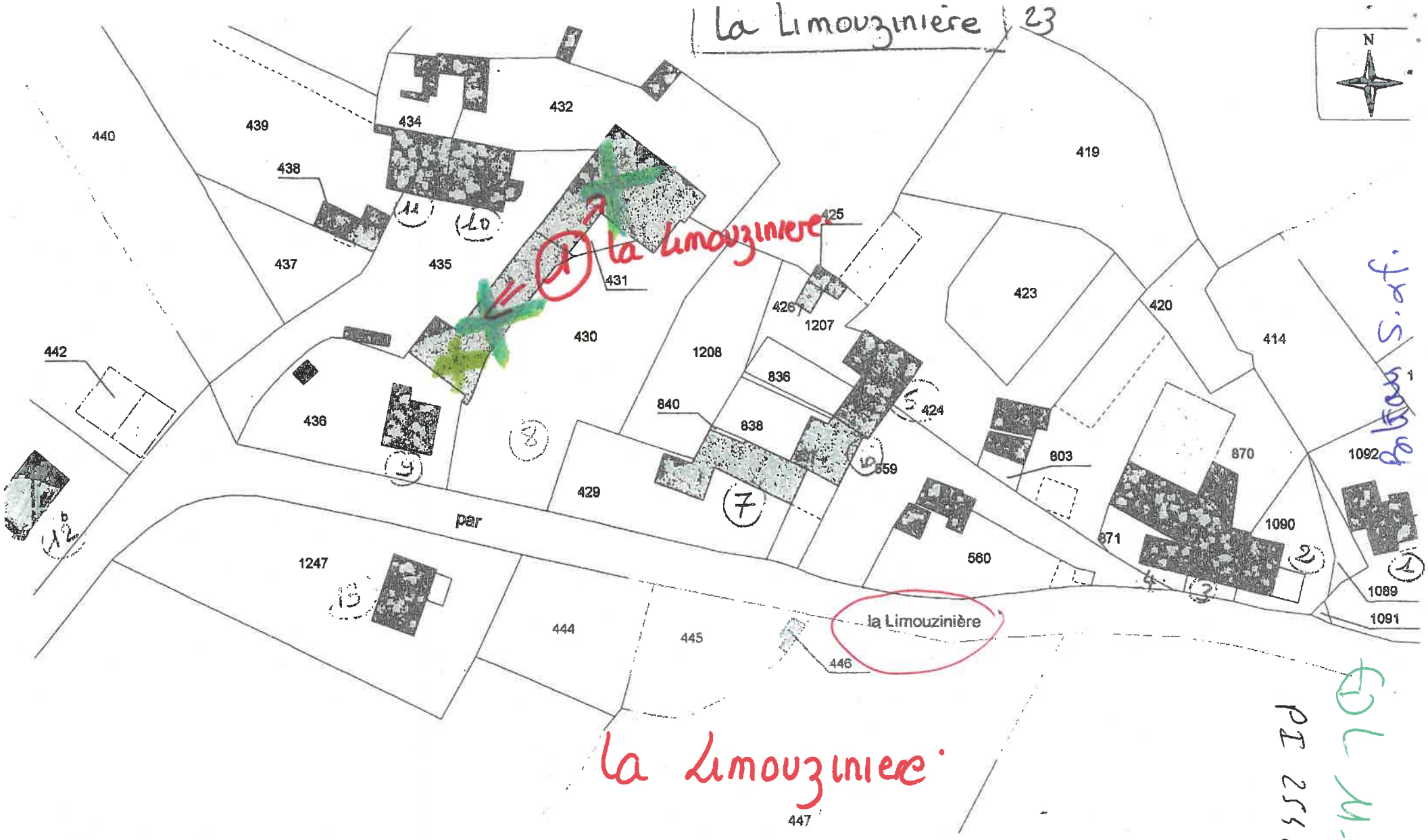
la Limouzinière 23
N
440
439
438
434
432
419
437
435
431
425
la Limouzinière
426
1207
423
420
414
442
436
430
1208
836
424
840
838
859
803
870
1092
429
par
1247
560
871
1090
1089
1091
444
445
446
la Limouzinière
447
la Limouzinière.
PI 251022
EDL M.
<texte vide>


1 la limouzinière


① La Limouzinière

LIMOUZINIÈRE

REPERAGE DU BÂTI EN ZONE RURALE

1. Pour chaque bâtiment en zone rurale, indiquer sur plan s'il s'agit :

- d'un bâtiment agricole (BA[1,2]) ou de la maison d'habitation (HA)d'un agriculteur en activité
- de la maison d'habitation d'un tiers (T)(non agriculteur)
- d'un bâtiment occupé par une autre activité (AA)(artisanat…)

2. Pour les bâtiments agricole de qualité (grange en pierre…) susceptible d'évoluer vers de l'habitat (ou de l'hébergement de loisirs), suivre la grille de critères ci-dessous (et les repérer également sur les plans)

NOM DU LIEU DIT : …

Critères permettant l'évolution du bâtiment	OUI	NON	Commentaires
1. S'agit-il d'un bâtiment en pierre en bon état ?	✓		
2. ı			
3. Est-il situé à plus de 100m d'un bâtiment agricole en activité ?	✓		
4. Son emprise au sol couvre-t'elle plus de 100 m² ?	✓		
5. Est-il accessible ?	✓		
6. Est-il desservi par les réseaux ?	✓		
7. Peut-il recevoir un assainissement autonome ?	✓		

* Le critère n°2 peut être discuté, il s'agit d'un choix au regard de la diminution des surfaces épandables

+ plan de masse avec repérage
* photo du bâtiment

géoportail



Limouzinière EDLM

© IGN 2023 - www.geoportail.gouv.fr/mentions-legales

Longitude : 0° 44′ 29″ W
Latitude : 46° 48′ 33″ N

CC Pays de Pouzauges - Modèle GéoVendée

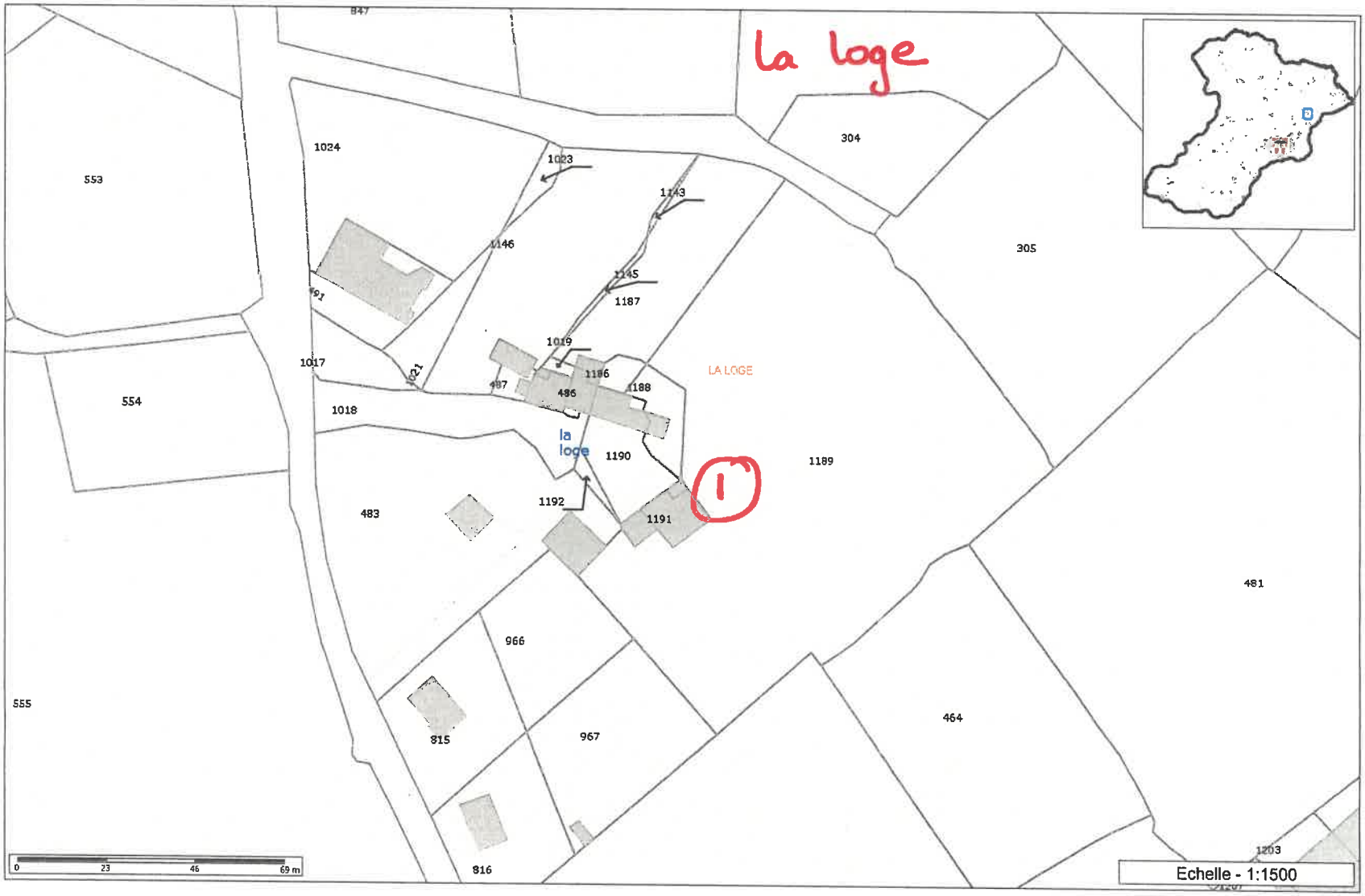

Légende

- BD Adresse - Lieu-dit
- Texte Détail topographique
- Texte Hydrographie
- Texte Ensemble immobilier
- Lettre d'ordre de subdivision fiscale
- N° de voie
- N° de parcelle
- Flèche de renvoi
- Parcelle (Contours)
- Calvaire
- Fontaine, Cheminée
- Flèche d'écoulement
- Puits
- Symbole d'église
- Transport de force
- Transport de matière
- Détail du réseau routier
- Axe de voie
- Aqueduc
- Détail topographique
- Cimetière
- Etang, Lac, Mare, Piscine
- Cours d'eau
- Bâtiment léger
- Bâtiment dur
- Subdivision fiscale
- Parcelle

Les informations contenues sur les cartes ne sont pas contractuelles, elles ne peuvent en aucun cas engager la responsabilité de la collectivité.

DI 25/016


① la loge


à la loge

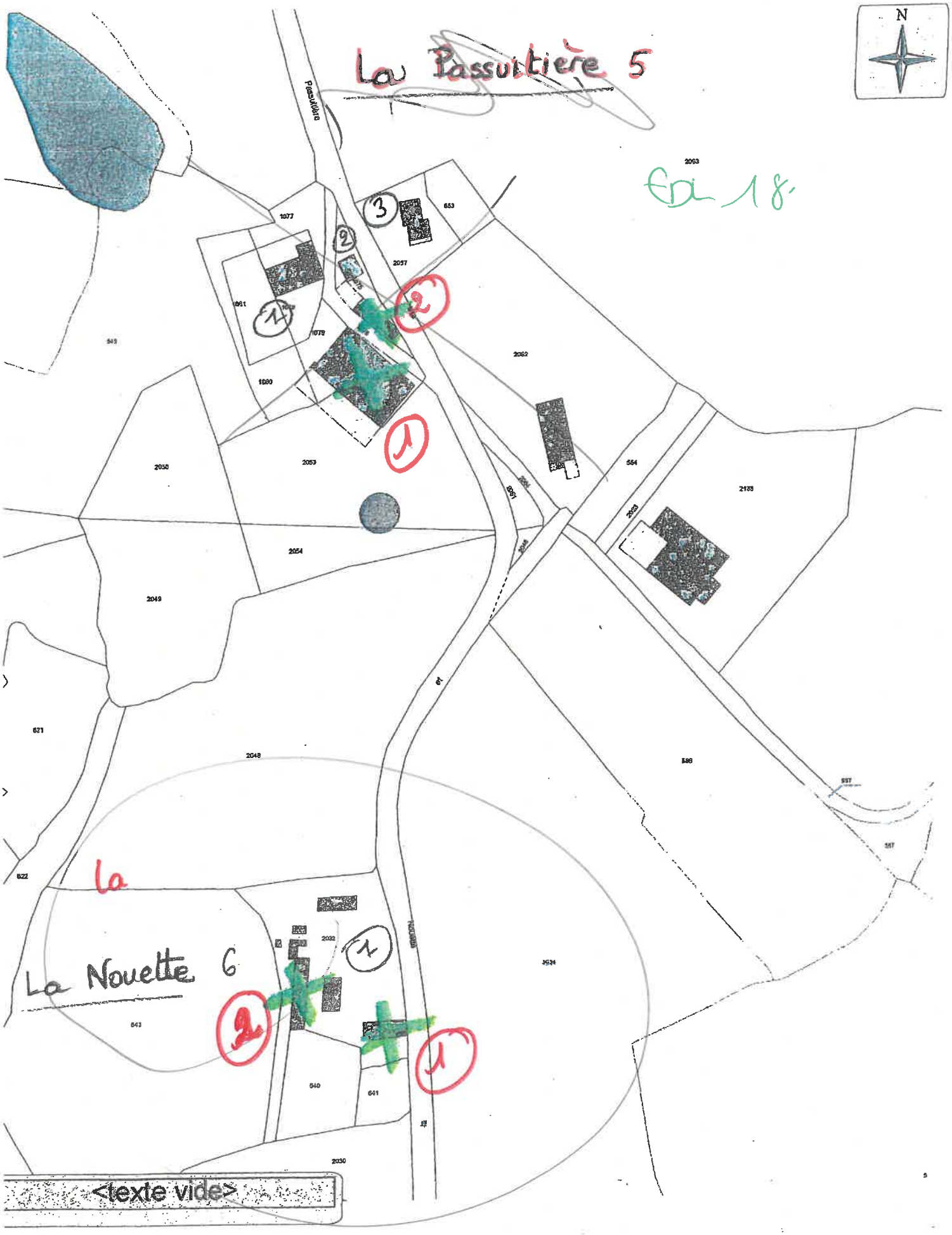
La Passultière 5
N
Passultière
2063
653
1077
2057
1076
1080
2052
2050
2053
554
2123
2054
2049
621
2048
586
622
La Nouette 6
2032
540
641
2030
Echelle : 20 0 20 Mètres

<texte vide>


① la Nouette


2 la Nouette

NOUVELLE

REPERAGE DU BÂTI EN ZONE RURALE

1. Pour chaque bâtiment en zone rurale, indiquer sur plan s'il s'agit :

- d'un bâtiment agricole (BA[1,2]) ou de la maison d'habitation (HA)d'un agriculteur en activité
- de la maison d'habitation d'un tiers (T)(non agriculteur)
- d'un bâtiment occupé par une autre activité (AA)(artisanat…)

2. Pour les bâtiments agricole de qualité (grange en pierre…) susceptible d'évoluer vers de l'habitat (ou de l'hébergement de loisirs), suivre la grille de critères ci-dessous (et les repérer également sur les plans)

NOM DU LIEU DIT : …

Critères permettant l'évolution du bâtiment	OUI	NON	Commentaires
1. S'agit-il d'un bâtiment en pierre en bon état ?			
2. ı			
3. Est-il situé à plus de 100m d'un bâtiment agricole en activité ?			
4. Son emprise au sol couvre-t'elle plus de 100 m² ?			
5. Est-il accessible ?			
6. Est-il desservi par les réseaux ?			
7. Peut-il recevoir un assainissement autonome ?			

* Le critère n°2 peut être discuté, il s'agit d'un choix au regard de la diminution des surfaces épandables

+ plan de masse avec repérage
* photo du bâtiment

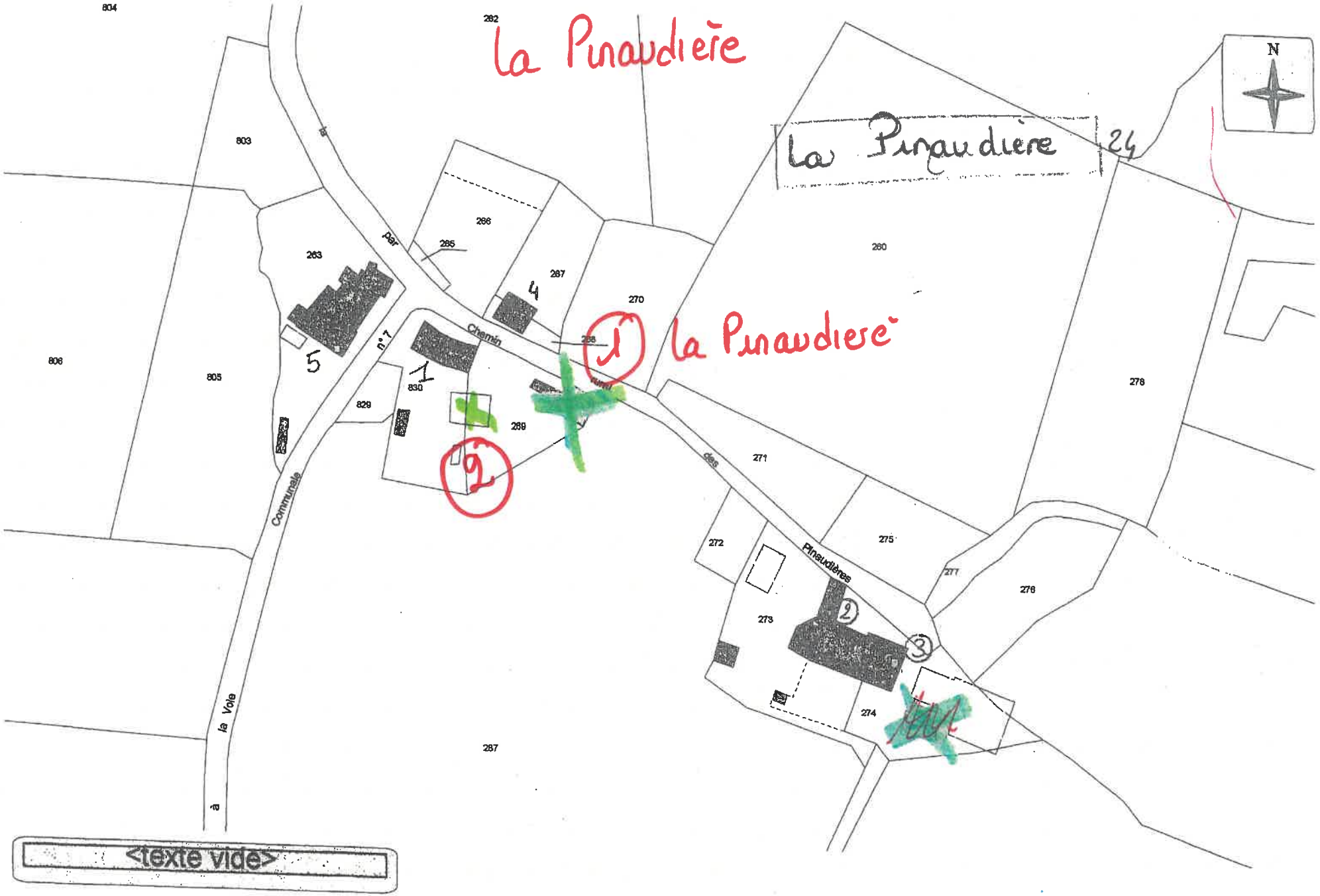

<texte vide>

Echelle 1:1500


(1) La Pinaudiere.


2 la Pinaudière

PINAUDIERE

REPERAGE DU BÂTI EN ZONE RURALE

1. Pour chaque bâtiment en zone rurale, indiquer sur plan s'il s'agit :

- d'un bâtiment agricole (BA[1,2]) ou de la maison d'habitation (HA)d'un agriculteur en activité
- de la maison d'habitation d'un tiers (T)(non agriculteur)
- d'un bâtiment occupé par une autre activité (AA)(artisanat…)

2. Pour les bâtiments agricole de qualité (grange en pierre…) susceptible d'évoluer vers de l'habitat (ou de l'hébergement de loisirs), suivre la grille de critères ci-dessous (et les repérer également sur les plans)

NOM DU LIEU DIT : …

Critères permettant l'évolution du bâtiment	OUI	NON	Commentaires
1. S'agit-il d'un bâtiment en pierre en bon état ?			
2. ı			
3. Est-il situé à plus de 100m d'un bâtiment agricole en activité ?	✓		
4. Son emprise au sol couvre-t'elle plus de 100 m² ?			
5. Est-il accessible ?	✓		
6. Est-il desservi par les réseaux ?	✓		
7. Peut-il recevoir un assainissement autonome ?	✓		

* Le critère n°2 peut être discuté, il s'agit d'un choix au regard de la diminution des surfaces épandables

+ plan de masse avec repérage
+ photo du bâtiment

LA RAMBAUDIERE

PARCELLE 254 C 597-601 – BAUDRY JORDAN

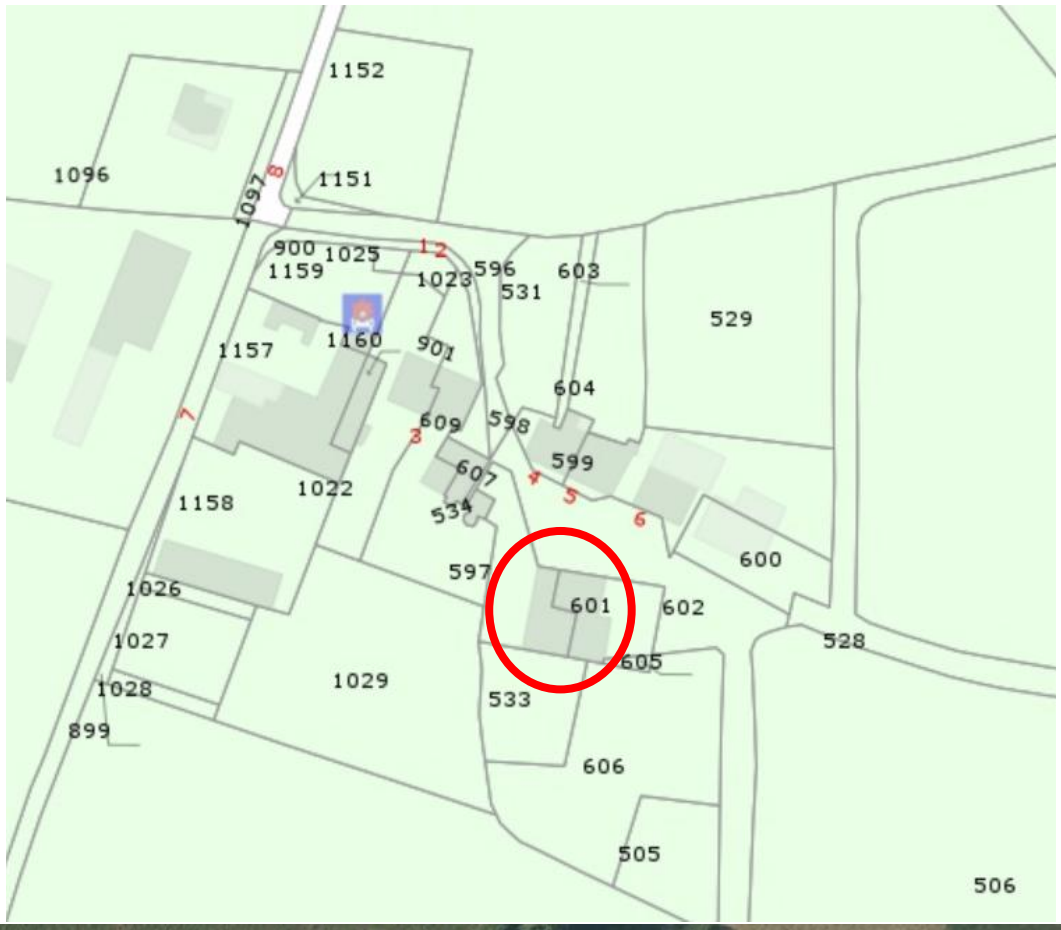



LA SAUNERIE

PARCELLE 254 B 841 à 844 -254 B 727 - ALBERT FLORENCE - MERCIER MARIE - VERGAIN ELISABETH - VION CLAUDE





PARCELLE 254 B 687 - AUBINEAU CATHERIN E – MERIAU



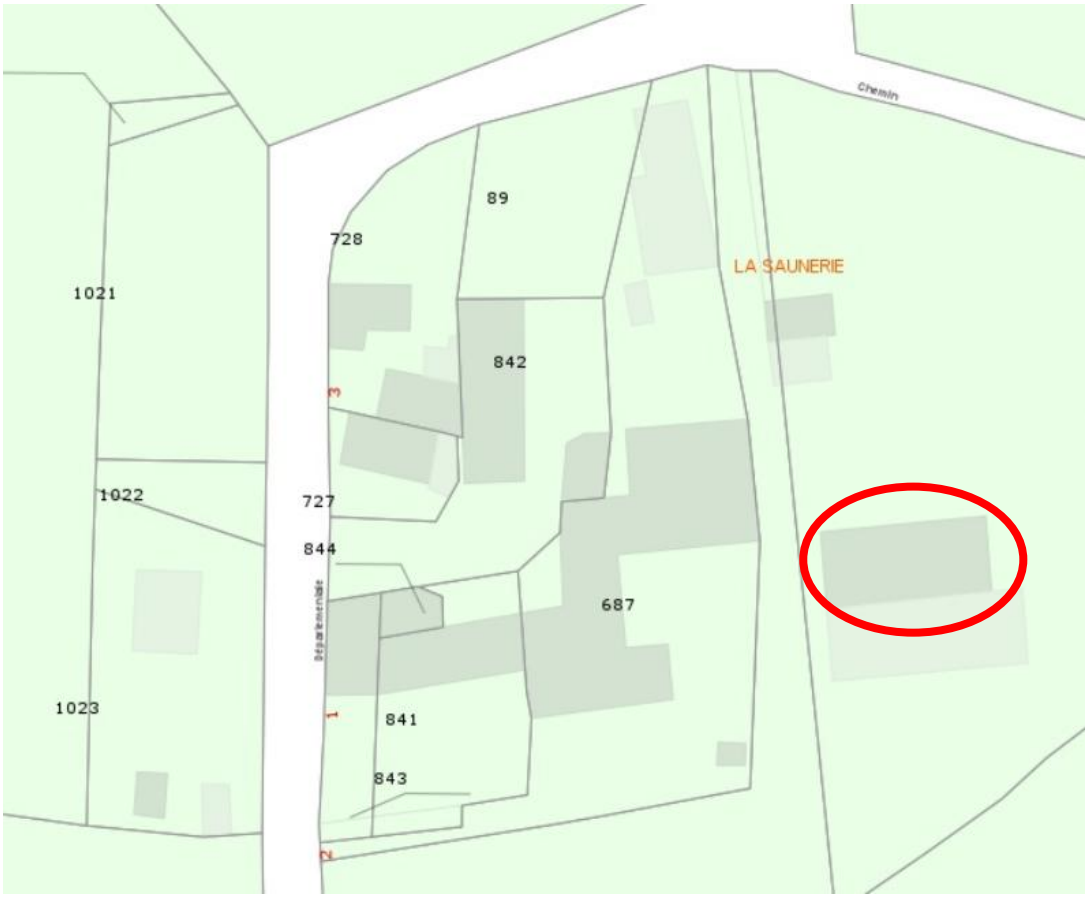

CC Pays de Pouzauges - Modèle GéoVendée

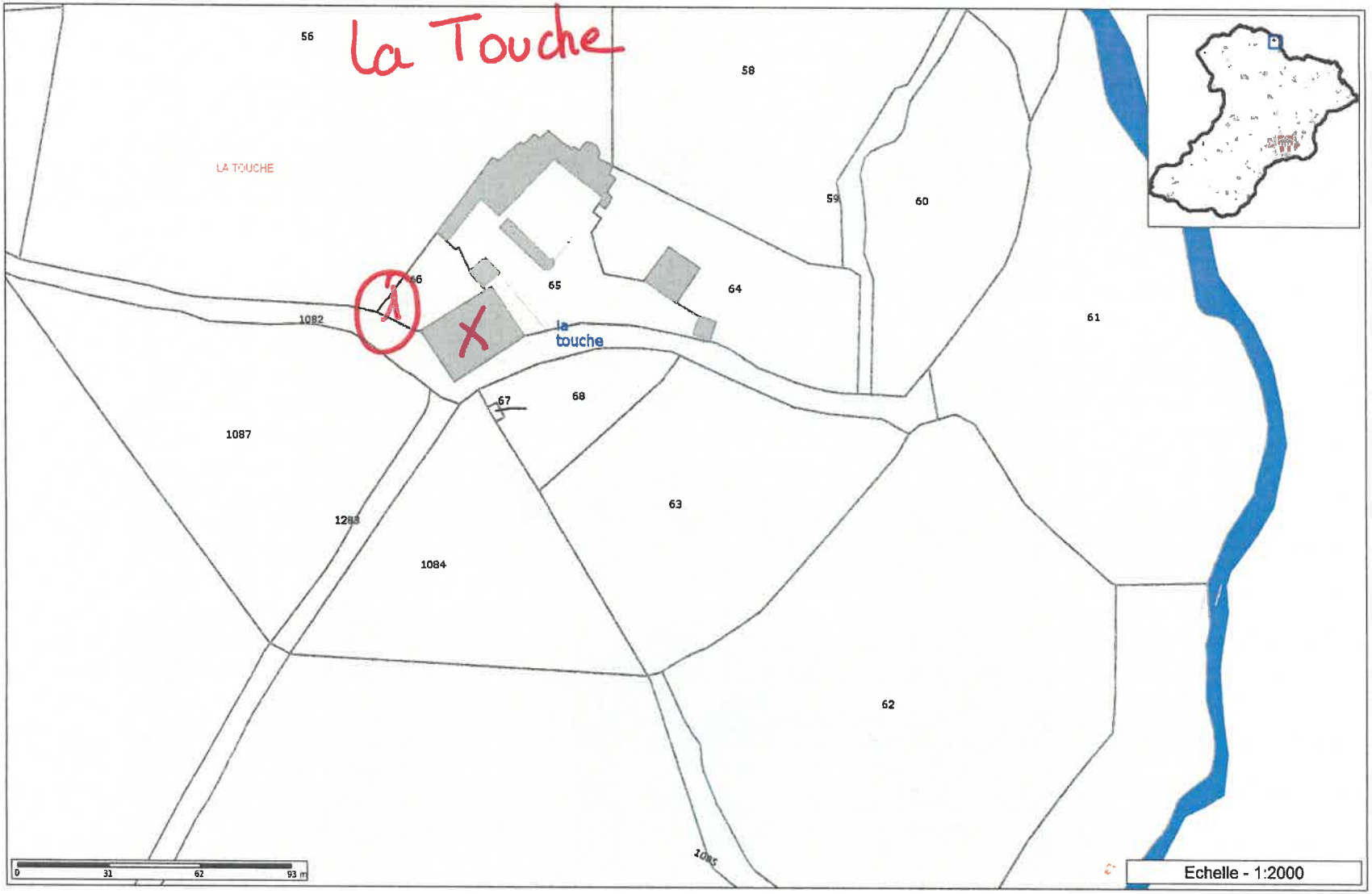

Légende

- BD Adresse - Lieu-dit
- Texte Détail topographique
- Texte Hydrographie
- Texte Ensemble immobilier
- Lettre d'ordre de subdivision fiscale
- N° de voie
- N° de parcelle
- Flèche de renvoi
- Parcelle (Contours)
- Calvaire
- Fontaine, Cheminée
- Flèche d'écoulement
- Puits
- Symbole d'église
- Transport de force
- Transport de matière
- Détail du réseau routier
- Axe de voie
- Aqueduc
- Détail topographique
- Cimetière
- Etang, Lac, Mare, Piscine
- Cours d'eau
- Bâtiment léger
- Bâtiment dur
- Subdivision fiscale
- Parcelle

Les informations contenues sur les cartes ne sont pas contractuelles, elles ne peuvent en aucun cas engager la responsabilité de la collectivité.


1 la Touche


1 la Touche

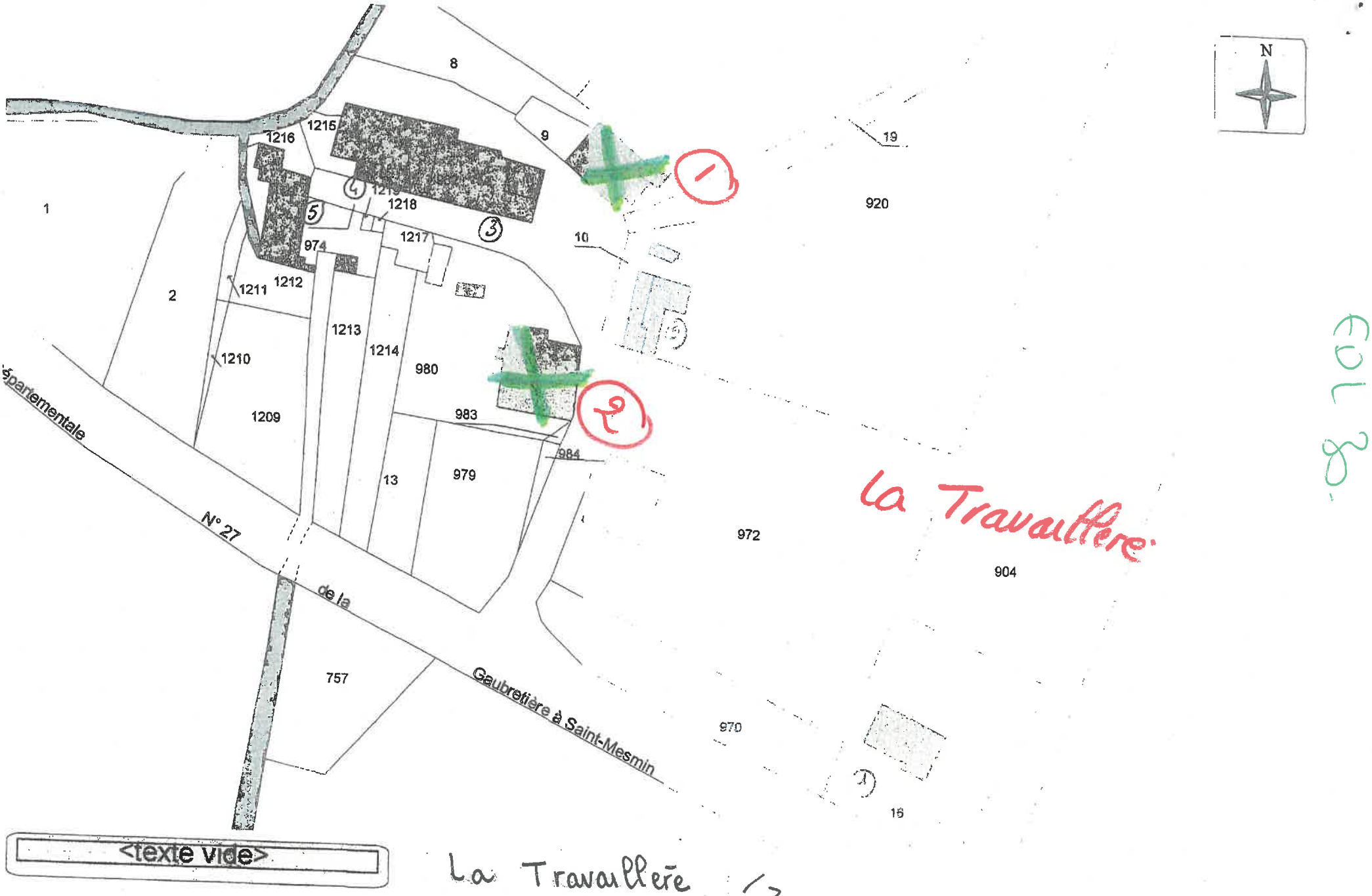
N
8
9
19
1
920
10
1216
1215
1218
1217
974
1211
1212
2
1213
1214
980
1210
1209
983
984
13
979
972
904
757
970
15
N° 27
de la
Gaubretière à Saint-Mesmin
<texte vide>
1
2
3
4
5
la Travaillère
La Travaillère
Echelle 1:1000

(1) la Travaillerè




② la Travaillère


② la Travaillère

EOL 8. TRAVAILLER

REPERAGE DU BÂTI EN ZONE RURALE

1. Pour chaque bâtiment en zone rurale, indiquer sur plan s'il s'agit :

- d'un bâtiment agricole (BA[1,2],) ou de la maison d'habitation (HA)d'un agriculteur en activité
- de la maison d'habitation d'un tiers (T)(non agriculteur)
- d'un bâtiment occupé par une autre activité (AA)(artisanat…)

2. Pour les bâtiments agricole de qualité (grange en pierre…) susceptible d'évoluer vers de l'habitat (ou de l'hébergement de loisirs), suivre la grille de critères ci-dessous (et les repérer également sur les plans)

NOM DU LIEU DIT : …

Critères permettant l'évolution du bâtiment	OUI	NON	Commentaires
1. S'agit-il d'un bâtiment en pierre en bon état ?	?		
2. I			
3. Est-il situé à plus de 100m d'un bâtiment agricole en activité ?	?		
4. Son emprise au sol couvre-t'elle plus de 100 m² ?	?		
5. Est-il accessible ?	?		
6. Est-il desservi par les réseaux ?	?		
7. Peut-il recevoir un assainissement autonome ?	?		

* Le critère n°2 peut être discuté, il s'agit d'un choix au regard de la diminution des surfaces épandables

+ plan de masse avec repérage
+ photo du bâtiment

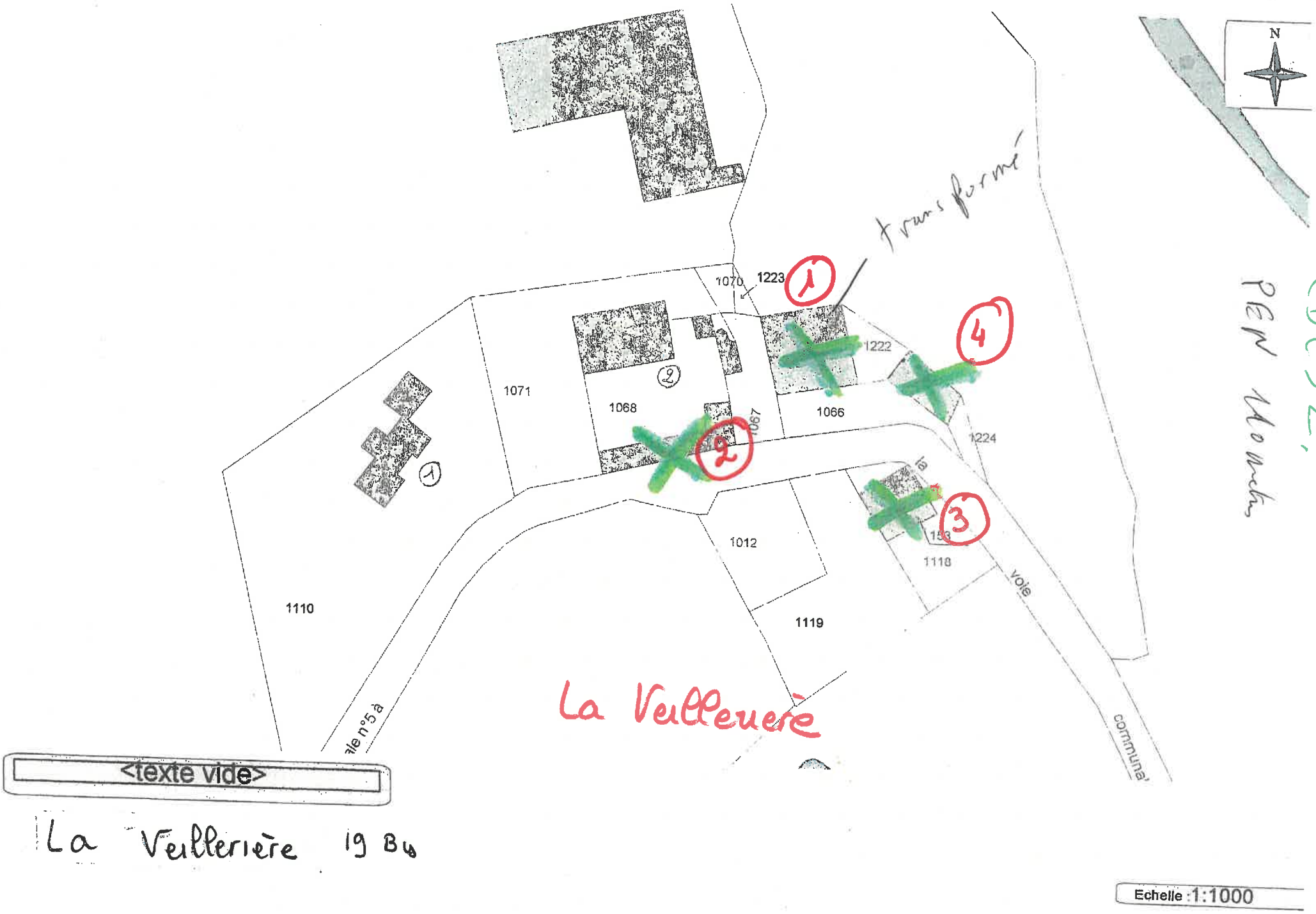

transformé

EDL 32,
PEM Monch

La Veilleuere

<texte vide>

La Veilleriere 19 B4


(1) la Veillerière


② la Valleriere


la Verlerie
3


4 Veilleriere:

VEILLERIERE

REPERAGE DU BÂTI EN ZONE RURALE

1. Pour chaque bâtiment en zone rurale, indiquer sur plan s'il s'agit :

- d'un bâtiment agricole (BA[1,2]) ou de la maison d'habitation (HA)d'un agriculteur en activité
- de la maison d'habitation d'un tiers (T)(non agriculteur)
- d'un bâtiment occupé par une autre activité (AA)(artisanat…)

2. Pour les bâtiments agricole de qualité (grange en pierre…) susceptible d'évoluer vers de l'habitat (ou de l'hébergement de loisirs), suivre la grille de critères ci-dessous (et les repérer également sur les plans)

NOM DU LIEU DIT : …

Critères permettant l'évolution du bâtiment	OUI	NON	Commentaires
1. S'agit-il d'un bâtiment en pierre en bon état ?	✓		
2. *			
3. Est-il situé à plus de 100m d'un bâtiment agricole en activité ?	✓		
4. Son emprise au sol couvre-t'elle plus de 100 m² ?	✓		
5. Est-il accessible ?	✓		
6. Est-il desservi par les réseaux ?	✓		
7. Peut-il recevoir un assainissement autonome ?	✓		

* Le critère n°2 peut être discuté, il s'agit d'un choix au regard de la diminution des surfaces épandables

+ plan de masse avec repérage
+ photo du bâtiment

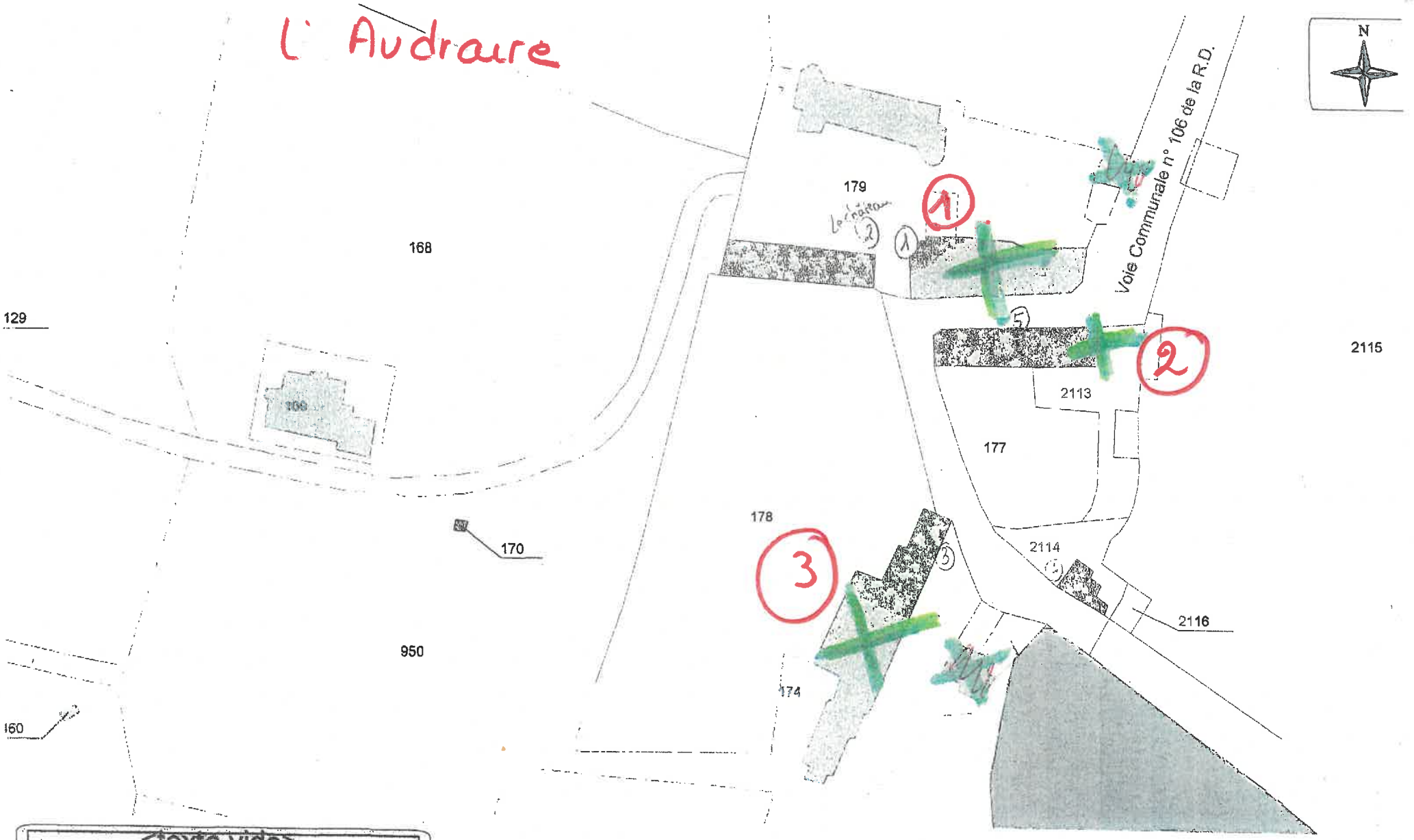
L' Audraire
N
Voie Communale n° 106 de la R.D.
179
168
129
2115
2113
177
178
170
2114
2116
950
174
160
1
2
3
<texte vide>
L' Audraire
Echelle : 1:1000


① L'Audraure


① l'Audraire


2 l'Audrain


③ l'Audraire


3 l'Audraure

AUBRAIRE

REPERAGE DU BÂTI EN ZONE RURALE

1. **Pour chaque bâtiment en zone rurale**, indiquer sur plan s'il s'agit :

- d'un bâtiment agricole (BA[1,2]) ou de la maison d'habitation (HA)d'un agriculteur en activité
- de la maison d'habitation d'un tiers (T)(non agriculteur)
- d'un bâtiment occupé par une autre activité (AA)(artisanat…)

2. **Pour les bâtiments agricole de qualité (grange en pierre…) susceptible d'évoluer vers de l'habitat (ou de l'hébergement de loisirs)**, suivre la grille de critères ci-dessous (et les repérer également sur les plans)

NOM DU LIEU DIT : …

Critères permettant l'évolution du bâtiment	OUI	NON	Commentaires
1. S'agit-il d'un bâtiment en pierre en bon état ?	✓		
2. ı			
3. Est-il situé à plus de 100m d'un bâtiment agricole en activité ?	✓		
4. Son emprise au sol couvre-t'elle plus de 100 m² ?	✓		
5. Est-il accessible ?	✓		
6. Est-il desservi par les réseaux ?	✓		
7. Peut-il recevoir un assainissement autonome ?	✓		

* Le critère n°2 peut être discuté, il s'agit d'un choix au regard de la diminution des surfaces épandables

+ plan de masse avec repérage
* photo du bâtiment

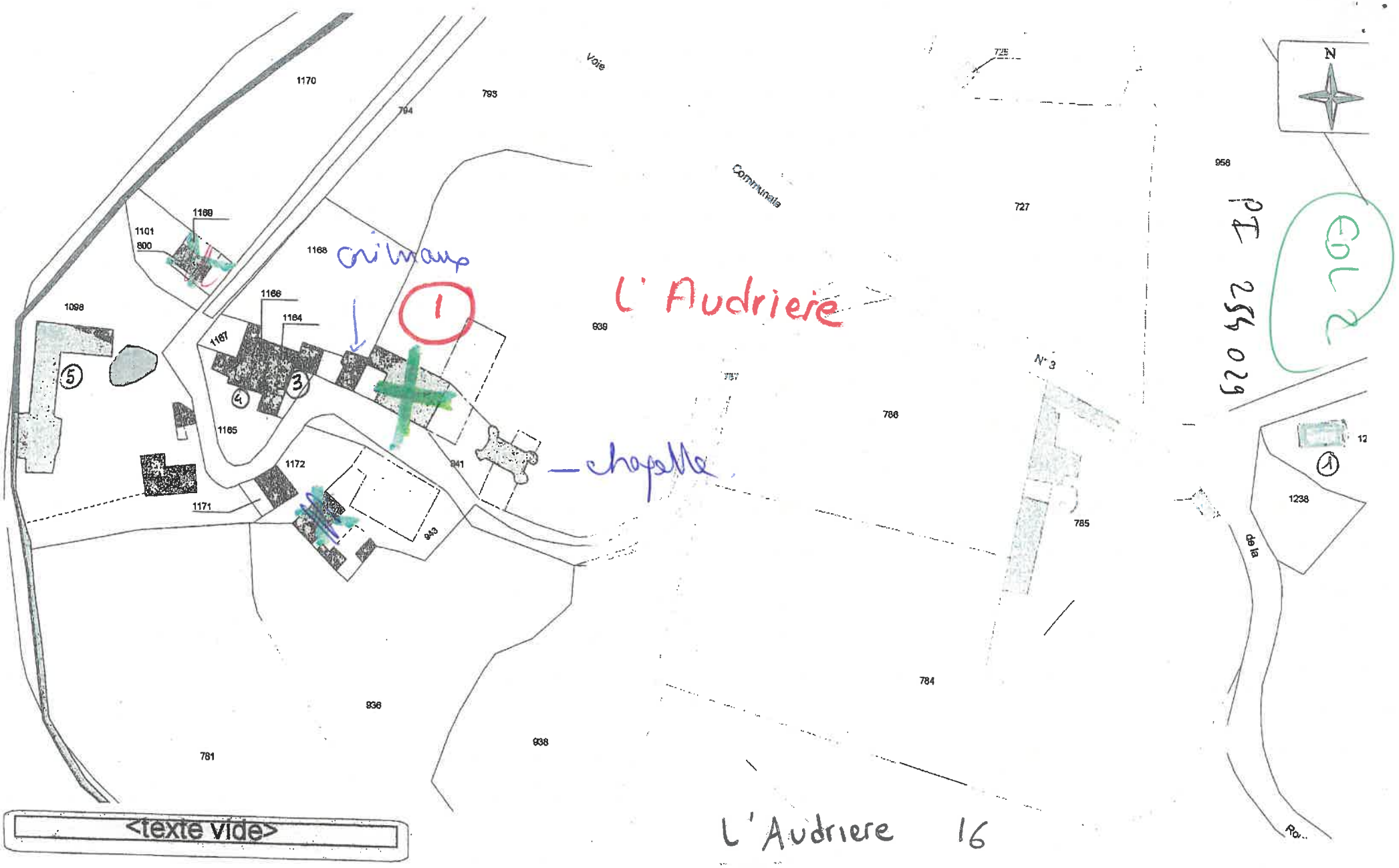
1170
793
794
Voie
725
Communale
727
1169
1101
800
1168
Cribamp
1
L' Audriere
1166
1164
1098
939
1167
N° 3
757
5
4
3
1165
788
1172
941
chapelle
1171
943
785
784
936
938
781
958
12
1238
de la
Ro...
N
<texte vide>
L'Audriere 16
Echelle 1:1500


1 l'Audrière


1 L'Audrière

L'AUDRIERE

REPERAGE DU BÂTI EN ZONE RURALE

1. Pour chaque bâtiment en zone rurale, indiquer sur plan s'il s'agit :

- d'un bâtiment agricole (BA 1.2.) ou de la maison d'habitation (HA)d'un agriculteur en activité
- de la maison d'habitation d'un tiers (T)(non agriculteur)
- d'un bâtiment occupé par une autre activité (AA)(artisanat…)

2. Pour les bâtiments agricole de qualité (grange en pierre…) susceptible d'évoluer vers de l'habitat (ou de l'hébergement de loisirs), suivre la grille de critères ci-dessous (et les repérer également sur les plans)

NOM DU LIEU DIT : …

Critères permettant l'évolution du bâtiment	OUI	NON	Commentaires
1. S'agit-il d'un bâtiment en pierre en bon état ?		X	
2. ı			
3. Est-il situé à plus de 100m d'un bâtiment agricole en activité ?		X	
4. Son emprise au sol couvre-t'elle plus de 100 m² ?	X		
5. Est-il accessible ?	X		
6. Est-il desservi par les réseaux ?	X		
7. Peut-il recevoir un assainissement autonome ?	X		

* Le critère n°2 peut être discuté, il s'agit d'un choix au regard de la diminution des surfaces épandables

+ plan de masse avec repérage
* photo du bâtiment

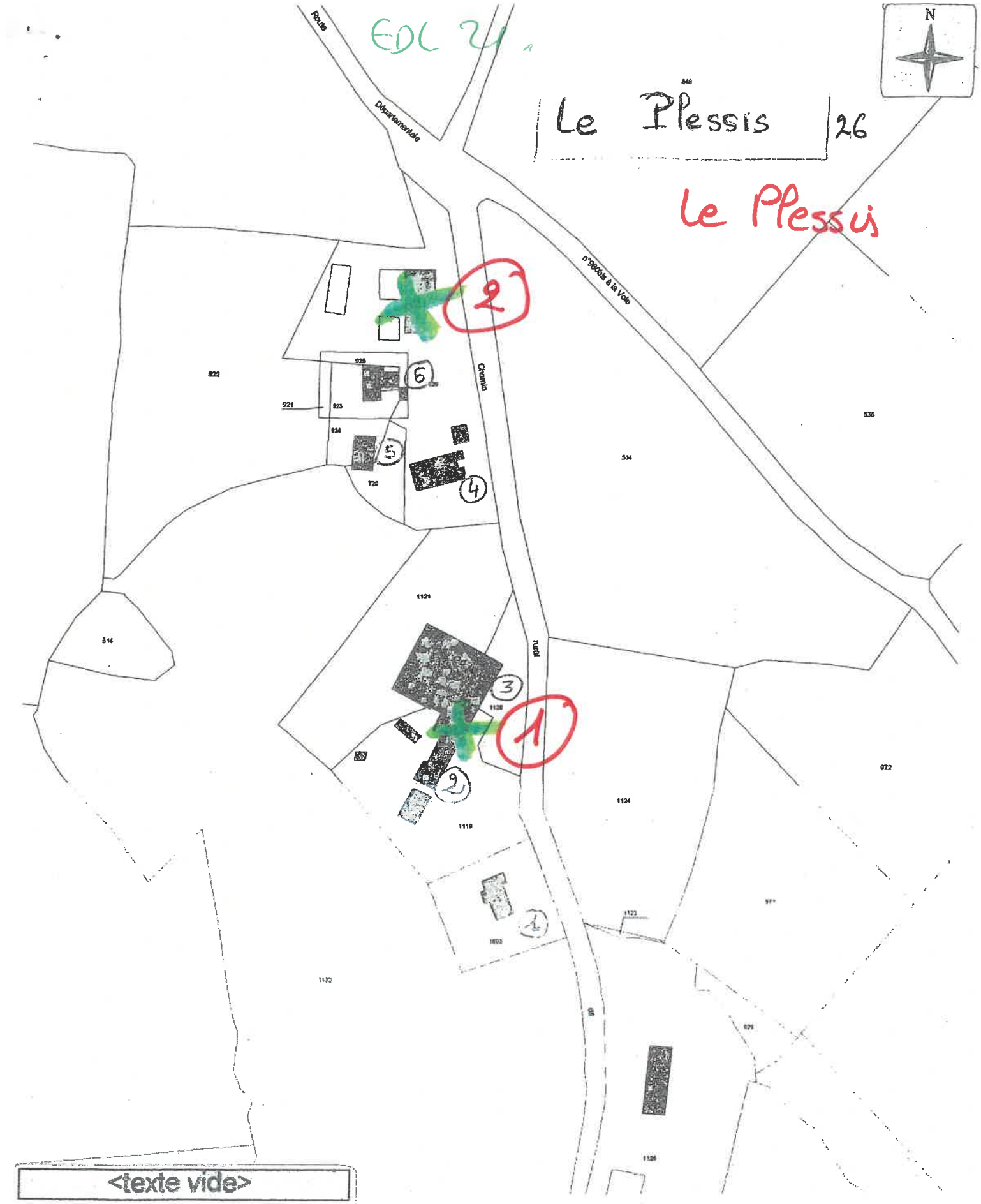
EDL 24
Le Plessis 26
Le Plessis
N
Route Départementale
n°98/bis à la Vole
Chemin rural
2
6
5
4
3
1
9
7
922
921
925
923
924
720
534
536
1121
814
1130
1134
1118
1123
1122
1126
972
971
975
1003
Echelle : 20 0 20 Mètres

<texte vide>


1 Le Plessis


(2) le Plessis

PLESSIS

REPERAGE DU BÂTI EN ZONE RURALE

1. Pour chaque bâtiment en zone rurale, indiquer sur plan s'il s'agit :

- d'un bâtiment agricole (BA[1,2].) ou de la maison d'habitation (HA)d'un agriculteur en activité
- de la maison d'habitation d'un tiers (T)(non agriculteur)
- d'un bâtiment occupé par une autre activité (AA)(artisanat…)

2. Pour les bâtiments agricole de qualité (grange en pierre…) susceptible d'évoluer vers de l'habitat (ou de l'hébergement de loisirs), suivre la grille de critères ci-dessous (et les repérer également sur les plans)

NOM DU LIEU DIT : …

Critères permettant l'évolution du bâtiment	OUI	NON	Commentaires
1. S'agit-il d'un bâtiment en pierre en bon état ?	no1 x1	x (no2)	
2. ι			
3. Est-il situé à plus de 100m d'un bâtiment agricole en activité ?	1		
4. Son emprise au sol couvre-t'elle plus de 100 m² ?	1		
5. Est-il accessible ?	1		
6. Est-il desservi par les réseaux ?	1		
7. Peut-il recevoir un assainissement autonome ?	1		

* Le critère n°2 peut être discuté, il s'agit d'un choix au regard de la diminution des surfaces épandables

+ plan de masse avec repérage
* photo du bâtiment

LES MARMENIERES

PARCELLE 254 B 1244





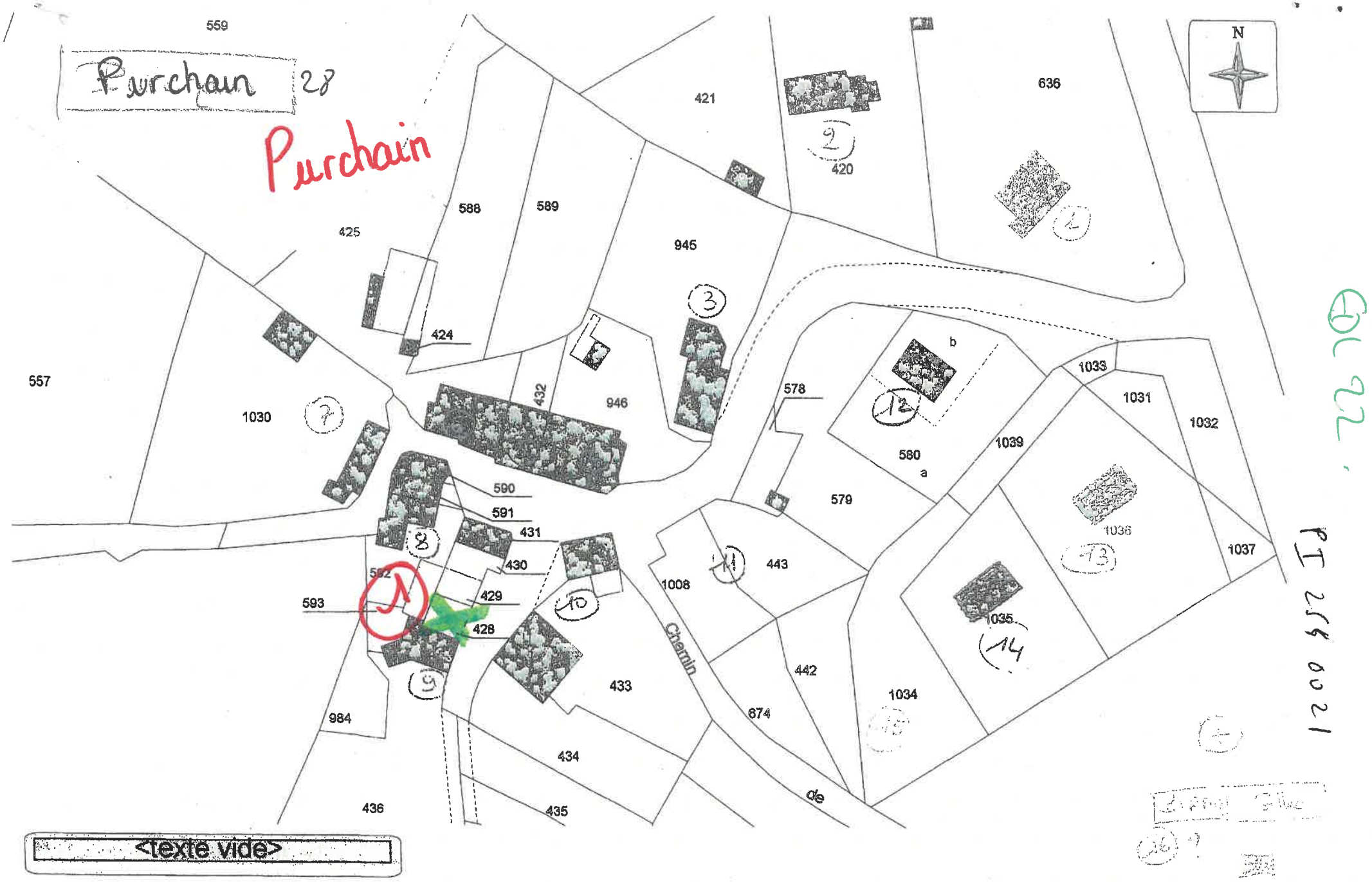
Purchain 28
Purchain
559
421
636
N
588
589
945
420
425
424
557
1030
946
432
578
1033
1031
1032
1039
580
a
b
579
1036
1037
590
591
431
430
429
428
593
592
1008
443
1035
Chemin
433
442
1034
674
984
434
436
435
de
Echelle 1:1000

<texte vide>


1 Purchain


1 Purchain

PORCHAIN

REPERAGE DU BÂTI EN ZONE RURALE

1. Pour chaque bâtiment en zone rurale, indiquer sur plan s'il s'agit :

- d'un bâtiment agricole (BA[1,2]) ou de la maison d'habitation (HA)d'un agriculteur en activité
- de la maison d'habitation d'un tiers (T)(non agriculteur)
- d'un bâtiment occupé par une autre activité (AA)(artisanat…)

2. Pour les bâtiments agricole de qualité (grange en pierre…) susceptible d'évoluer vers de l'habitat (ou de l'hébergement de loisirs), suivre la grille de critères ci-dessous (et les repérer également sur les plans)

NOM DU LIEU DIT : …

Critères permettant l'évolution du bâtiment	OUI	NON	Commentaires
1. S'agit-il d'un bâtiment en pierre en bon état ?	✓		
2. ı			
3. Est-il situé à plus de 100m d'un bâtiment agricole en activité ?	✓		
4. Son emprise au sol couvre-t'elle plus de 100 m² ?	✓		
5. Est-il accessible ?	✓		
6. Est-il desservi par les réseaux ?	✓		
7. Peut-il recevoir un assainissement autonome ?	✓		

* Le critère n°2 peut être discuté, il s'agit d'un choix au regard de la diminution des surfaces épandables

+ plan de masse avec repérage
+ photo du bâtiment

ROBINEAU

PARCELLE 254 B 436– FOULONNEAU JEAN LUC

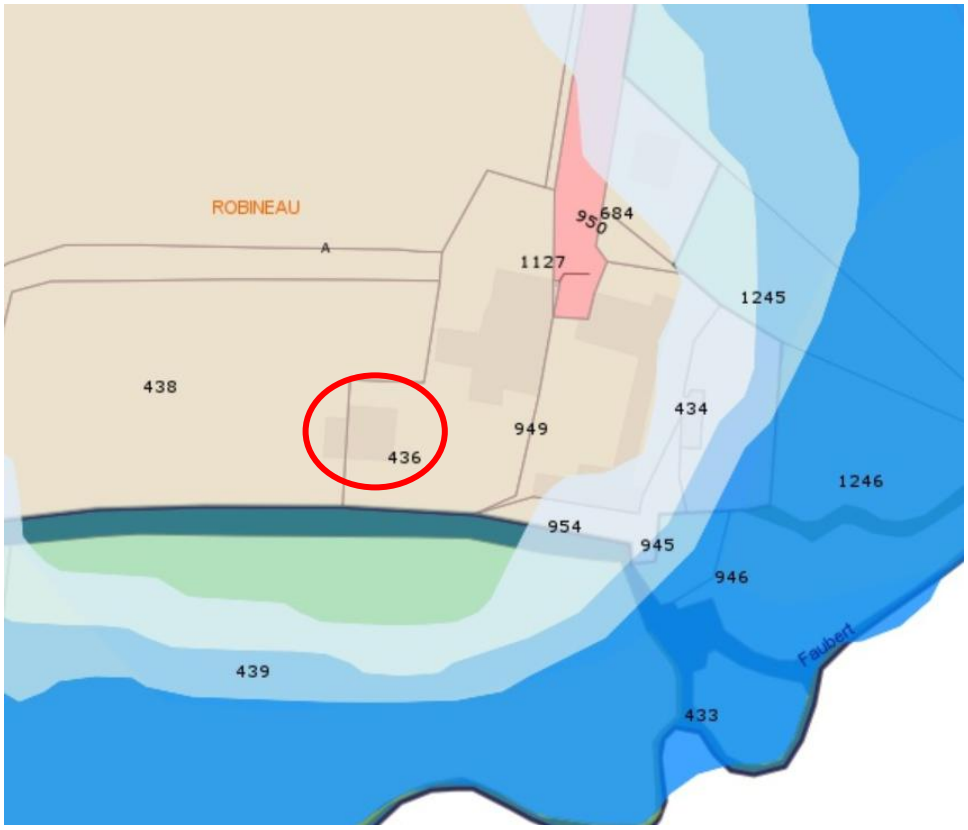



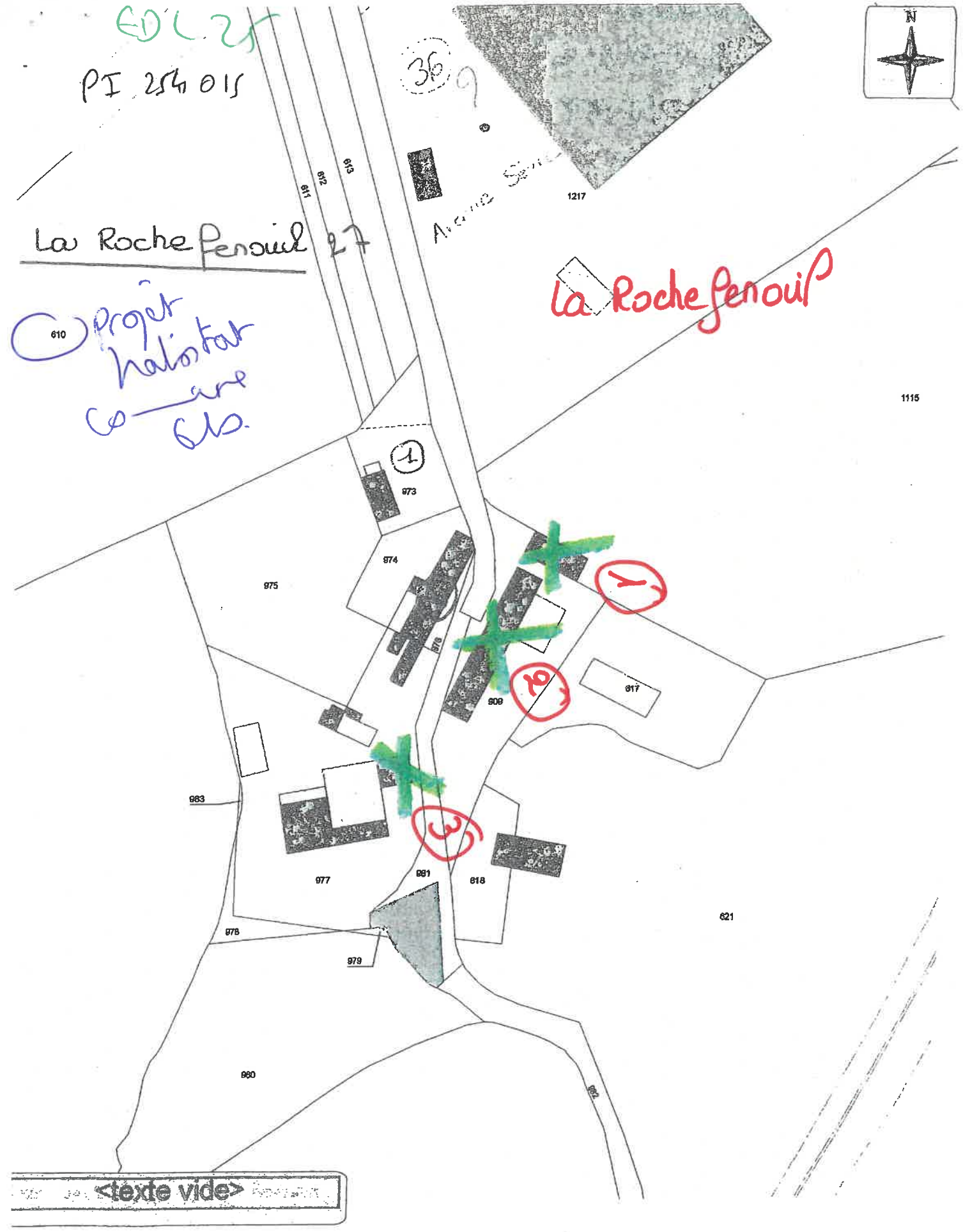
EDL 27
PI 254 015
La Roche Fenouil 27
Projet Halostar
Co-ère
Bts.
La Roche Fenouil
N
1217
1115
610
611
612
613
973
974
975
976
977
978
979
980
981
983
617
618
621
909
1
2
3
<texte vide>
Echelle : 20 0 20 Mètres


(1) la Rochefenouil


(2)
la Rochefenouil


(3) la Rochefenouil

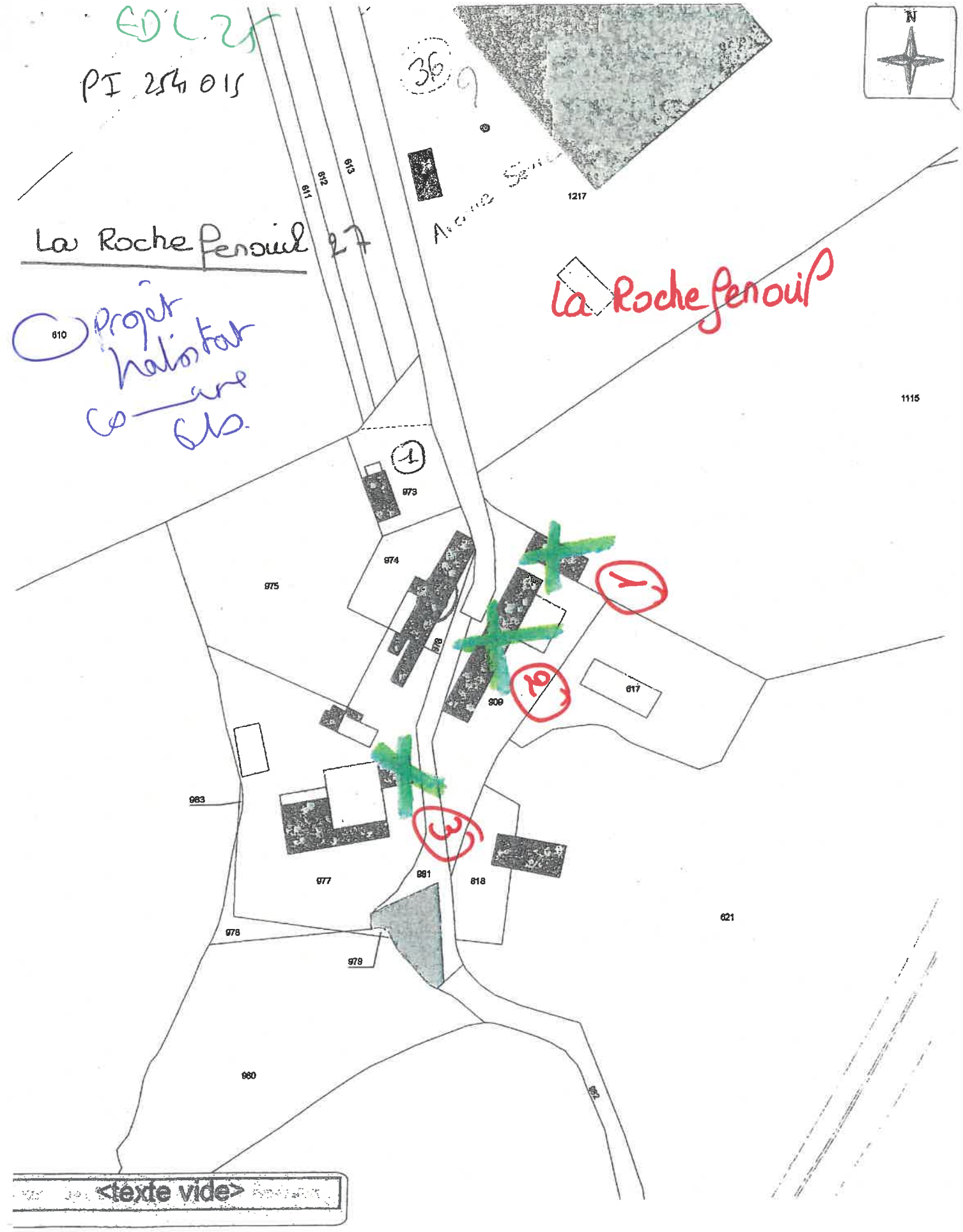
EDL 27
PI 254 015
La Roche Perouil 27
Projet Halostar Co-ière Eds.
La Roche Perouil
N
1217
1115
621
610
611
612
613
973
974
975
978
617
983
977
981
818
979
980
692
1
2
3
<texte vide>
Echelle : 20 0 20 Mètres


1 la Rochefenouil


(2) la Rochefenouil


(3) la Rochefenouil

ROCHE FENOUIL

REPERAGE DU BÂTI EN ZONE RURALE

1. Pour chaque bâtiment en zone rurale, indiquer sur plan s'il s'agit :

- d'un bâtiment agricole (BA[1,2].) ou de la maison d'habitation (HA)d'un agriculteur en activité
- de la maison d'habitation d'un tiers (T)(non agriculteur)
- d'un bâtiment occupé par une autre activité (AA)(artisanat...)

2. Pour les bâtiments agricole de qualité (grange en pierre...) susceptible d'évoluer vers de l'habitat (ou de l'hébergement de loisirs), suivre la grille de critères ci-dessous (et les repérer également sur les plans)

NOM DU LIEU DIT : ...

Critères permettant l'évolution du bâtiment	OUI	NON	Commentaires
1. S'agit-il d'un bâtiment en pierre en bon état ?	1		
2. ι			
3. Est-il situé à plus de 100m d'un bâtiment agricole en activité ?		1	
4. Son emprise au sol couvre-t'elle plus de 100 m² ?	1		
5. Est-il accessible ?	1		
6. Est-il desservi par les réseaux ?	1		
7. Peut-il recevoir un assainissement autonome ?	1		

* Le critère n°2 peut être discuté, il s'agit d'un choix au regard de la diminution des surfaces épandables

+ plan de masse avec repérage
+ photo du bâtiment

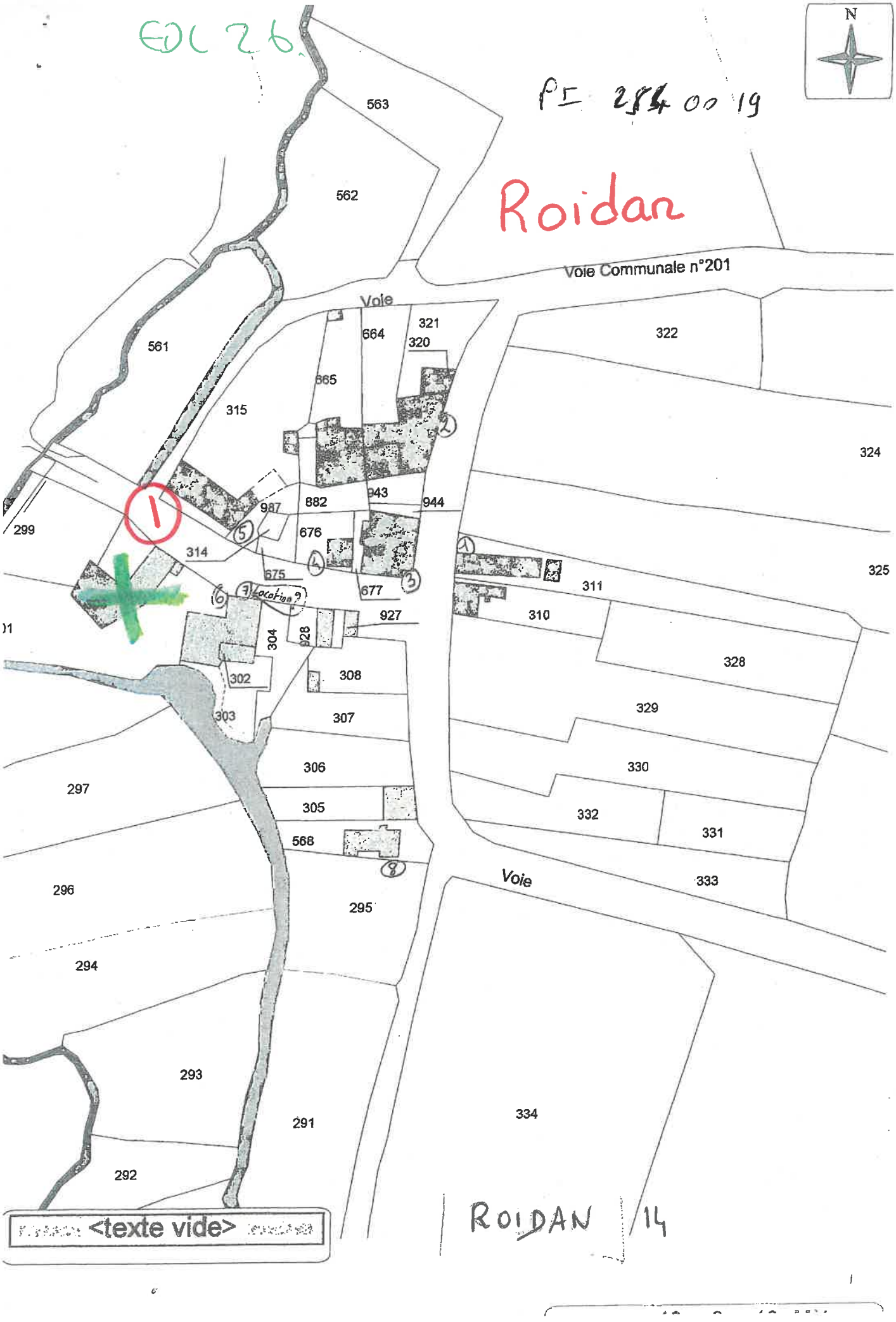
EDL 26.
PC 284 00 19
Roidan
N
Voie Communale n°201
Voie
Voie
563
562
561
315
664
321
320
322
865
324
943
944
882
987
676
299
314
675
677
325
311
927
310
928
304
328
302
308
303
307
329
306
330
297
305
332
331
568
296
295
333
294
293
291
334
292
1
2
3
4
5
6
7
8
Location ?
<texte vide>
ROIDAN 14


1 Roidan


1 Roidan

ROIDAN

REPERAGE DU BÂTI EN ZONE RURALE

1. Pour chaque bâtiment en zone rurale, indiquer sur plan s'il s'agit :

- d'un bâtiment agricole (BA[1,2]) ou de la maison d'habitation (HA)d'un agriculteur en activité
- de la maison d'habitation d'un tiers (T)(non agriculteur)
- d'un bâtiment occupé par une autre activité (AA)(artisanat…)

2. Pour les bâtiments agricole de qualité (grange en pierre…) susceptible d'évoluer vers de l'habitat (ou de l'hébergement de loisirs), suivre la grille de critères ci-dessous (et les repérer également sur les plans)

NOM DU LIEU DIT : …

Critères permettant l'évolution du bâtiment	OUI	NON	Commentaires
1. S'agit-il d'un bâtiment en pierre en bon état ?		X	
2. ı			
3. Est-il situé à plus de 100m d'un bâtiment agricole en activité ?	2		
4. Son emprise au sol couvre-t'elle plus de 100 m² ?	2		
5. Est-il accessible ?	2		
6. Est-il desservi par les réseaux ?	2		
7. Peut-il recevoir un assainissement autonome ?	2		

* Le critère n°2 peut être discuté, il s'agit d'un choix au regard de la diminution des surfaces épandables

+ plan de masse avec repérage
+ photo du bâtiment

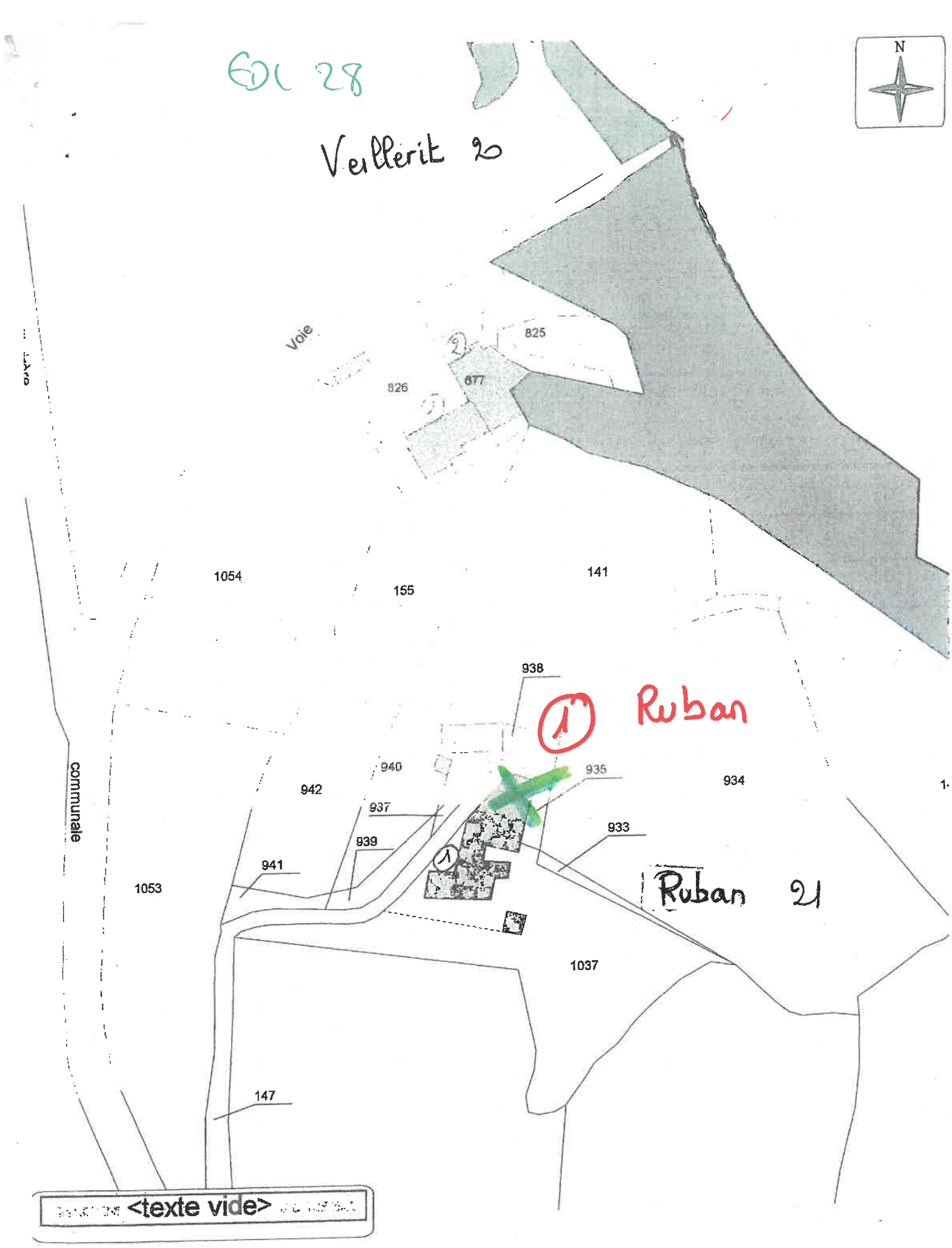
EDL 28
Veillerit 20
N
Voie
825
826
677
1054
155
141
938
Ruban 1
940
935
942
937
934
939
933
941
1053
Ruban 21
1037
147
communale
<texte vide>
Echelle : 10 0 10 Mètres


1 Ruban

RUBAN

REPERAGE DU BÂTI EN ZONE RURALE

1. Pour chaque bâtiment en zone rurale, indiquer sur plan s'il s'agit :

- d'un bâtiment agricole (BA[1,2],) ou de la maison d'habitation (HA)d'un agriculteur en activité
- de la maison d'habitation d'un tiers (T)(non agriculteur)
- d'un bâtiment occupé par une autre activité (AA)(artisanat…)

2. Pour les bâtiments agricole de qualité (grange en pierre…) susceptible d'évoluer vers de l'habitat (ou de l'hébergement de loisirs), suivre la grille de critères ci-dessous (et les repérer également sur les plans)

NOM DU LIEU DIT : …

Critères permettant l'évolution du bâtiment	OUI	NON	Commentaires
1. S'agit-il d'un bâtiment en pierre en bon état ?			
2. ı			
3. Est-il situé à plus de 100m d'un bâtiment agricole en activité ?			
4. Son emprise au sol couvre-t'elle plus de 100 m² ?			
5. Est-il accessible ?			
6. Est-il desservi par les réseaux ?			
7. Peut-il recevoir un assainissement autonome ?			

* Le critère n°2 peut être discuté, il s'agit d'un choix au regard de la diminution des surfaces épandables

+ plan de masse avec repérage
+ photo du bâtiment

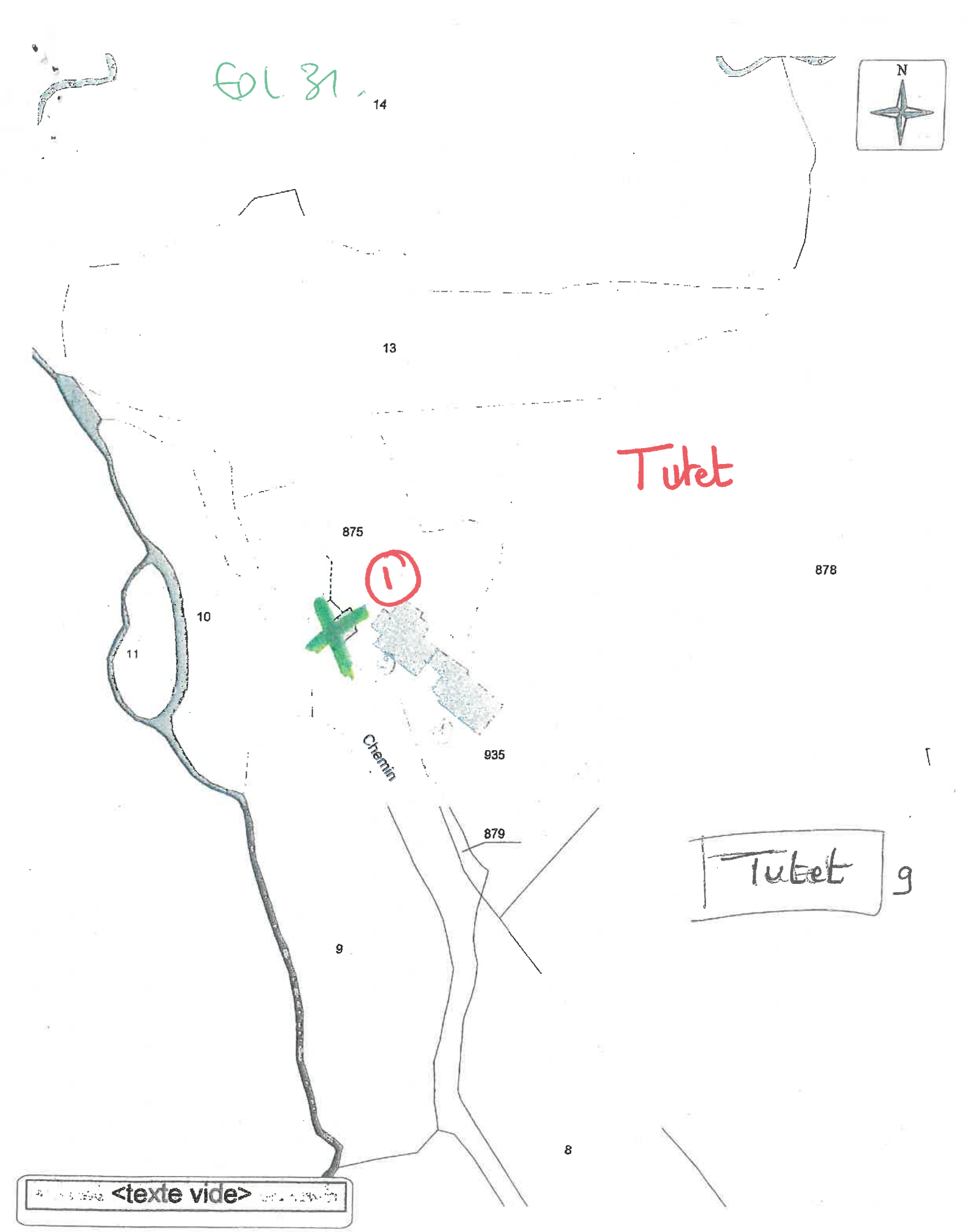
Fol 81.
14
N
13
Tutet
875
878
1
10
11
Chemin
935
879
Tutet
9
9
8
<texte vide>
Echelle : 10 0 10 Mètres


1 Tutet

EDC 31, TUTET

REPERAGE DU BÂTI EN ZONE RURALE

1. Pour chaque bâtiment en zone rurale, indiquer sur plan s'il s'agit :

- d'un bâtiment agricole (BA[1,2],) ou de la maison d'habitation (HA)d'un agriculteur en activité
- de la maison d'habitation d'un tiers (T)(non agriculteur)
- d'un bâtiment occupé par une autre activité (AA)(artisanat…)

2. Pour les bâtiments agricole de qualité (grange en pierre…) susceptible d'évoluer vers de l'habitat (ou de l'hébergement de loisirs), suivre la grille de critères ci-dessous (et les repérer également sur les plans)

NOM DU LIEU DIT : …

Critères permettant l'évolution du bâtiment	OUI	NON	Commentaires
1. S'agit-il d'un bâtiment en pierre en bon état ?	✓		
2. ı			
3. Est-il situé à plus de 100m d'un bâtiment agricole en activité ?	✓		
4. Son emprise au sol couvre-t'elle plus de 100 m² ?	✓		
5. Est-il accessible ?	✓		
6. Est-il desservi par les réseaux ?	✓		
7. Peut-il recevoir un assainissement autonome ?	✓		

* Le critère n°2 peut être discuté, il s'agit d'un choix au regard de la diminution des surfaces épandables

+ plan de masse avec repérage
+ photo du bâtiment

géoportail



Tulet EDL 31

© IGN 2023 - www.geoportail.gouv.fr/mentions-legales

Longitude : 0° 46′ 42″ W
Latitude : 46° 47′ 31″ N

Commune de POUZAUGES

Nom du hameau : BEDE (propriété Mouilleron) 1

Critères de degré 1 (obligatoire)	
1. Prendre en compte le périmètre de recul sanitaire (PRS)	OK
2. Respecter les Zone de non-traitement (ZNT)	OK
3. Impossibilité de réhabiliter une ruine (moins d'1/5 des murs détruits et moins d'1/2 de la toiture détruite)	Pas de contraintes
4. Usage non agricole (présent et futur)	Sans objet
5. Bornes incendies, point d'eau à moins de 200m par voie carrossable	à 50m
Critères de degré 2 (architecturaux)	
6. Etat de conservation (très bon, bon, moyen, mauvais, très mauvais 1-5)	Moyen
7. Superficie	Hocul2 + ~~80 m2~~
8. Typologie du bâti : ferme, métairie, grange, dérives agricoles	grange + ETable ~~+ dépendance~~
9. Valeur patrimoniale et architecturale (matériaux, enduit, ...)	Pierre
10. Insertion paysagère	Correcte
Critères de degré 3 (faisabilité)	
11. Pas de réhabilitation dans les zones urbaines des bourgs et les écarts	—
12. Accès à la route	OK
13. Raccordement aux réseaux	OK
14. Calibre des voies	OK
15. Stationnement sur l'assiette du projet ou création publique	OK
16. Nuisances olfactives et sonores	Néant

Nom du hameau : BEDE (propriété Mme Gilles) 2

Critères de degré 1 (obligatoire)	
1. Prendre en compte le périmètre de recul sanitaire (PRS)	OK
2. Respecter les Zone de non-traitement (ZNT)	OK
3. Impossibilité de réhabiliter une ruine (moins d'1/5 des murs détruits et moins d'1/2 de la toiture détruite)	pas de Contraintes
4. Usage non agricole (présent et futur)	Sans objet
5. Bornes incendies, point d'eau à moins de 200m par voie carrossable	à 50 m
Critères de degré 2 (architecturaux)	
6. Etat de conservation (très bon, bon, moyen, mauvais, très mauvais 1-5)	Moyen
7. Superficie	80 m²
8. Typologie du bâti : ferme, métairie, grange, dérives agricoles	dépendance agricole
9. Valeur patrimoniale et architecturale (matériaux, enduit, ...)	Pierre
10. Insertion paysagère	Moyenne
Critères de degré 3 (faisabilité)	
11. Pas de réhabilitation dans les zones urbaines des bourgs et les écarts	—
12. Accès à la route	OK
13. Raccordement aux réseaux	OK possible
14. Calibre des voies	OK possible
15. Stationnement sur l'assiette du projet ou création publique	OK
16. Nuisances olfactives et sonores	Néant

3

Nom du hameau : Bede Rousseau Patrick

Critères de degré 1 (obligatoire)	
1. Prendre en compte le périmètre de recul sanitaire (PRS)	OK
2. Respecter les Zone de non-traitement (ZNT)	OK
3. Impossibilité de réhabiliter une ruine (moins d'1/5 des murs détruits et moins d'1/2 de la toiture détruite)	Pas de contraintes de réhabilitation
4. Usage non agricole (présent et futur)	Sans objet
5. Bornes incendies, point d'eau à moins de 200m par voie carrossable	OK à 20m
Critères de degré 2 (architecturaux)	
6. Etat de conservation (très bon, bon, moyen, mauvais, très mauvais 1-5)	Bonne
7. Superficie	300 m2
8. Typologie du bâti : ferme, métairie, grange, dérives agricoles	Grange centrale et étables latérales
9. Valeur patrimoniale et architecturale (matériaux, enduit, ...)	Pierre
10. Insertion paysagère	Bonne
Critères de degré 3 (faisabilité)	
11. Pas de réhabilitation dans les zones urbaines des bourgs et les écarts	—
12. Accès à la route	OK
13. Raccordement aux réseaux	OK possible
14. Calibre des voies	OK
15. Stationnement sur l'assiette du projet ou création publique	OK
16. Nuisances olfactives et sonores	Neant

CC Pays de Pouzauges - Modèle GéoVendée

Bede



Les informations contenues sur les cartes ne sont pas contractuelles, elles ne peuvent en aucun cas engager la responsabilité de la collectivité.

géoportail

bede 85700 pouzauges



© IGN 2023 - www.geoportail.gouv.fr/mentions-legales

Longitude : 0° 47' 38" W
Latitude : 46° 47' 49" N

https://www.geoportail.gouv.fr/carte

CC Pays de Pouzauges - Modèle GéoVendée

Bede

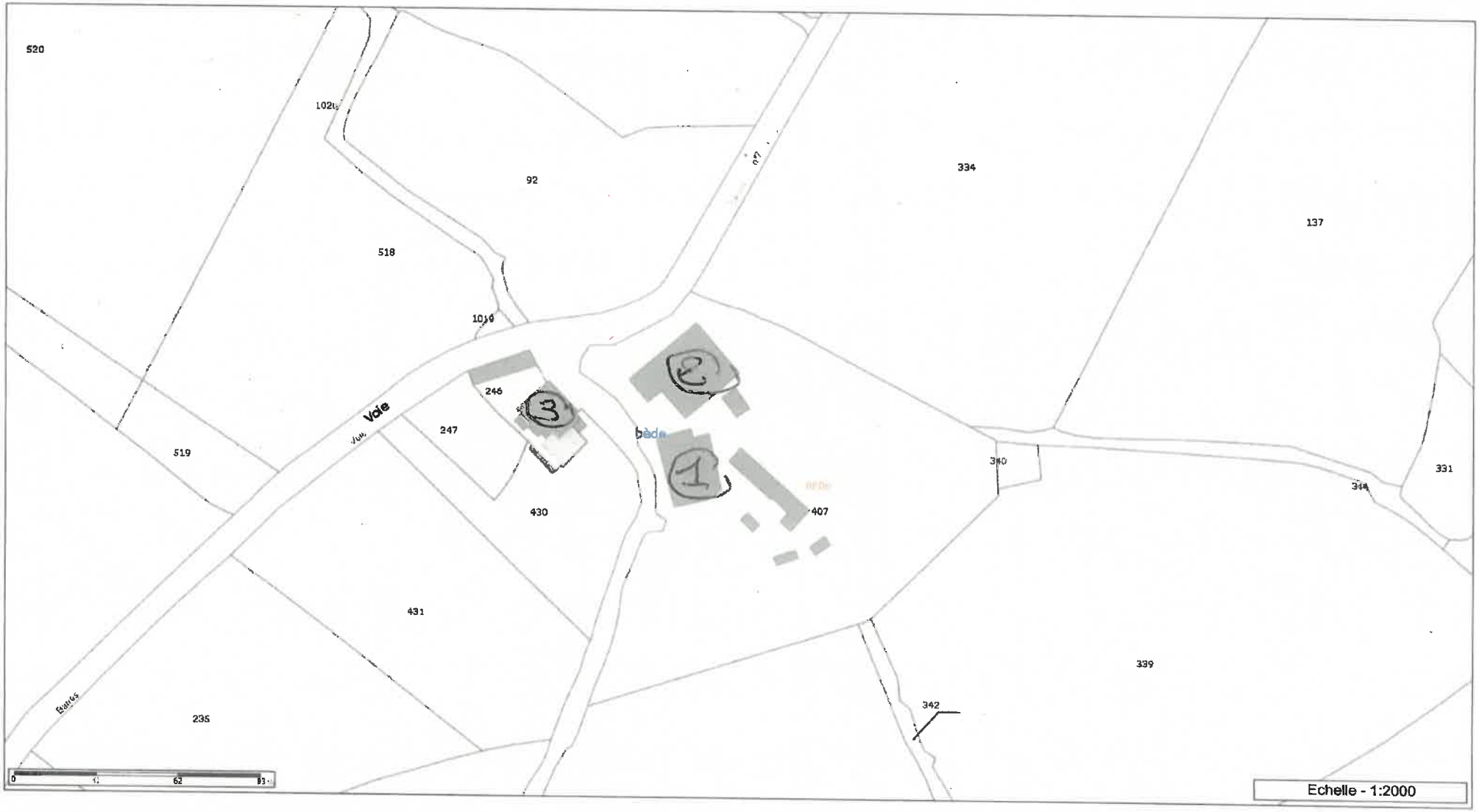

Les informations contenues sur les cartes ne sont pas contractuelles, elles ne peuvent en aucun cas engager la responsabilité de la collectivité.

RECENSEMENT DU BATI AGRICOLE COMMUNE DE POUZAUGES JUIN 2023

A ETOILER

1) BEDE Propriété Morin Gilles parcelle A407 surface 14 625 M2 GRANGE ETABLE



2) BEDE Propriété Morin Gilles parcelle A407 surface 14 625 M2 DEPENDANCE



3) BEDE Propriété Rousseau Patrick parcelle A 246 surface 1 030 M2



BEDE 3- ROUSSEAU

REPERAGE DU BÂTI EN ZONE RURALE

1. Pour chaque bâtiment en zone rurale, indiquer sur plan s'il s'agit :

- d'un bâtiment agricole (BA[1,2].) ou de la maison d'habitation (HA)d'un agriculteur en activité
- de la maison d'habitation d'un tiers (T)(non agriculteur)
- d'un bâtiment occupé par une autre activité (AA)(artisanat…)

2. Pour les bâtiments agricole de qualité (grange en pierre…) susceptible d'évoluer vers de l'habitat (ou de l'hébergement de loisirs), suivre la grille de critères ci-dessous (et les repérer également sur les plans)

NOM DU LIEU DIT : … Champ Pubo B 1 1

Critères permettant l'évolution du bâtiment	OUI	NON	Commentaires
1. S'agit-il d'un bâtiment en pierre en bon état ?		X	Toit pbo
2. Est-il situé à moins de 100m d'une habitation ? **	X		
3. Est-il situé à plus de 100m d'un bâtiment agricole en activité ?	X		
4. Son emprise au sol couvre-t'elle plus de 100 m² ?	X		
5. Est-il accessible ?	X		
6. Est-il desservi par les réseaux ?	✓		
7. Peut-il recevoir un assainissement autonome ?	X		

* Le critère n°2 peut être discuté, il s'agit d'un choix au regard de la diminution des surfaces épandables

CHAMPORTÉ- 182 E 177

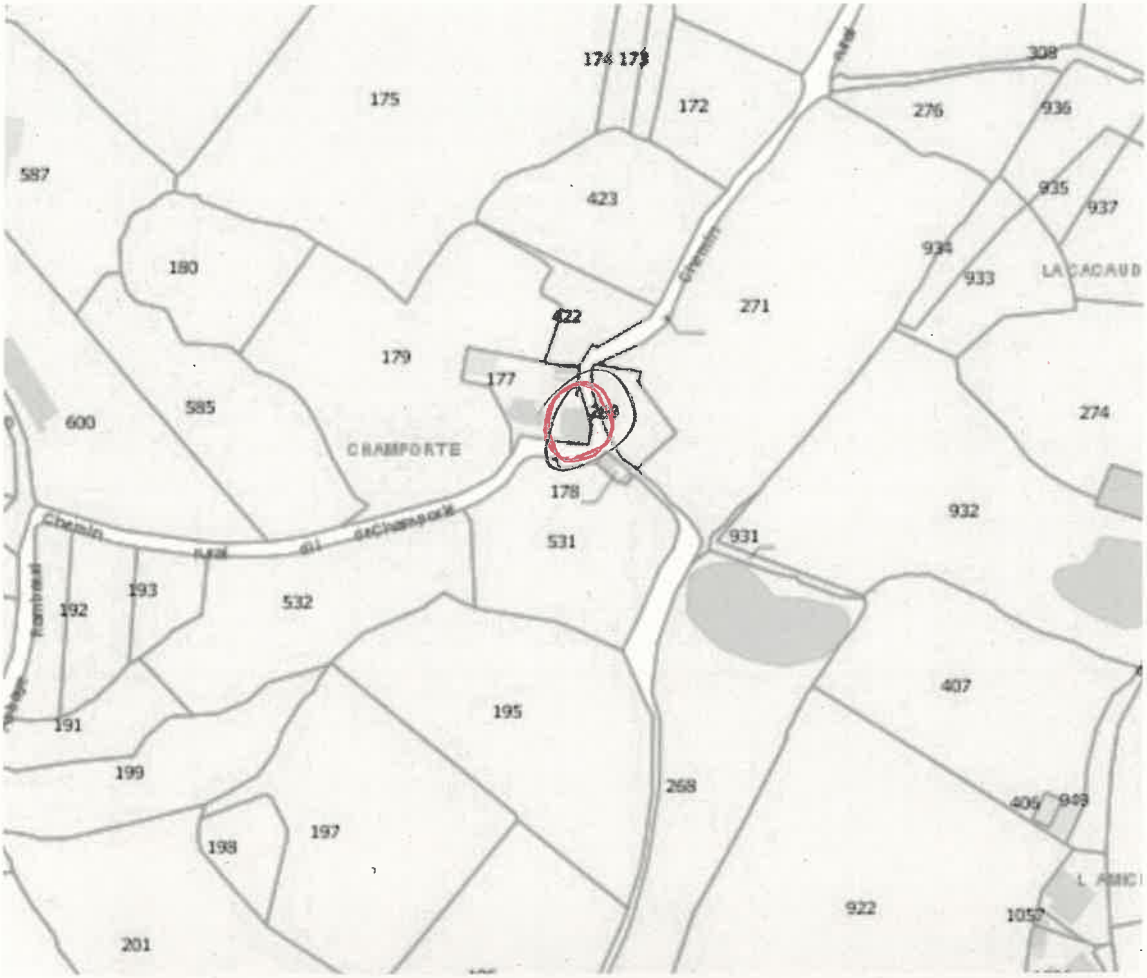




Champorte



Nom du hameau : La Borne Jean (11)

Critères de degré 1 (obligatoire)

1. Prendre en compte le périmètre de recul sanitaire (PRS)	—
2. Respecter les Zone de non-traitement (ZNT)	OK
3. Impossibilité de réhabiliter une ruine (moins d'1/5 des murs détruits et moins d'1/2 de la toiture détruite)	—
4. Usage non agricole (présent et futur)	Néant
5. Bornes incendies, point d'eau à moins de 200m par voie carrossable	Non Présent Proche

Critères de degré 2 (architecturaux)

6. Etat de conservation (très bon, bon, moyen, mauvais, très mauvais 1-5)	Bon
7. Superficie	200 m2
8. Typologie du bâti : ferme, métairie, grange, dérives agricoles	grange + Etables
9. Valeur patrimoniale et architecturale (matériaux, enduit, ...)	Pierre
10. Insertion paysagère	Bonne

Critères de degré 3 (faisabilité)

11. Pas de réhabilitation dans les zones urbaines des bourgs et les écarts	—
12. Accès à la route	OK
13. Raccordement aux réseaux	OK
14. Calibre des voies	OK
15. Stationnement sur l'assiette du projet ou création publique	OK
16. Nuisances olfactives et sonores	Néant

géoportail

LA BARRE JEAN PZG



© IGN 2023 - www.geoportail.gouv.fr/mentions-legales

Longitude : 0° 51' 00" W
Latitude : 46° 46' 09" N

https://www.geoportail.gouv.fr/carte

CC Pays de Pouzauges - Modèle GéoVendée

La Baue Jean

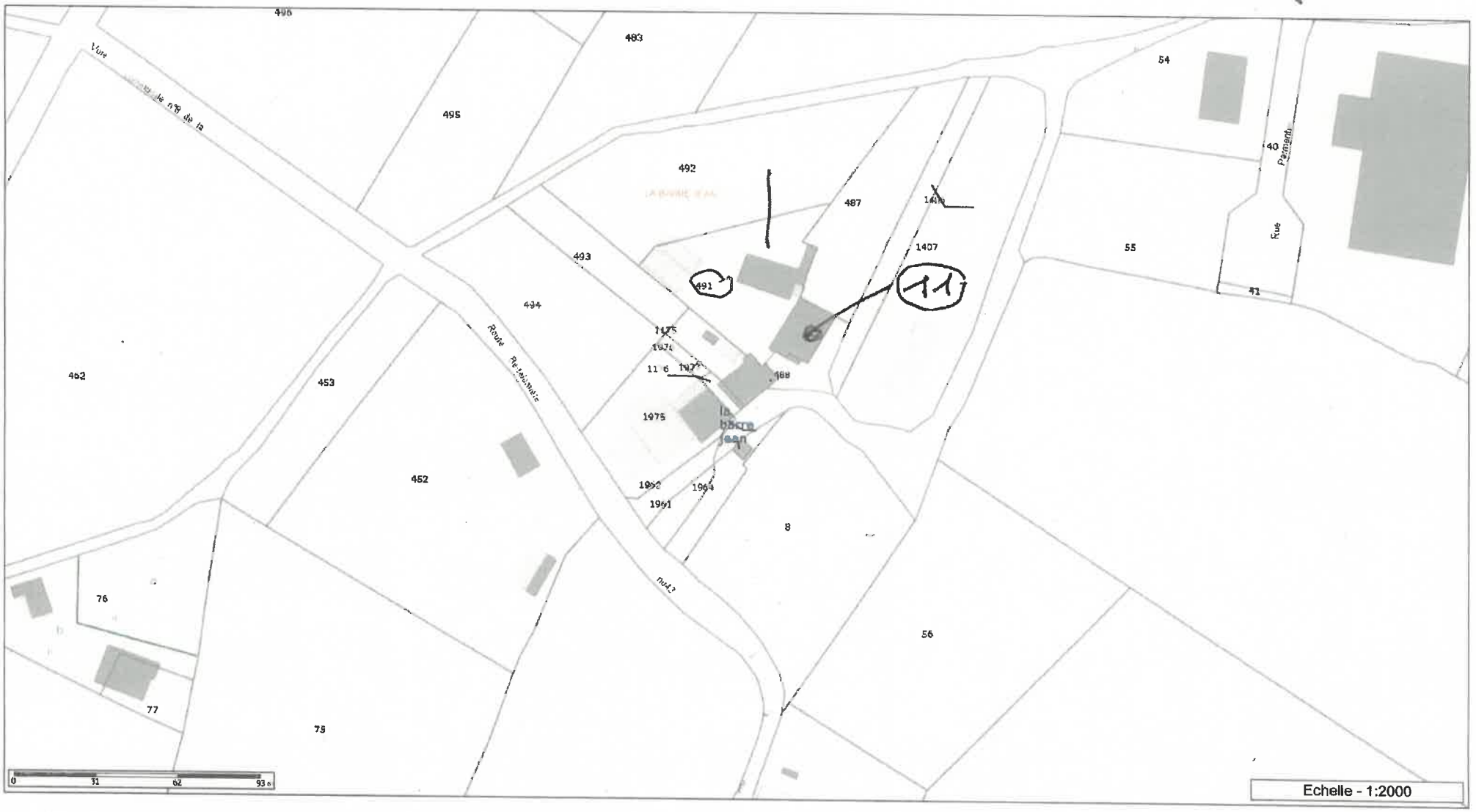

Les informations contenues sur les cartes ne sont pas contractuelles, elles ne peuvent en aucun cas engager la responsabilité de la collectivité.



11) LA BARRE JEAN Propriété SEGUIN Parcelle 491

Nom du hameau : La Bergouiere

12

Critères de degré 1 (obligatoire)

1. Prendre en compte le périmètre de recul sanitaire (PRS)	—
2. Respecter les Zone de non-traitement (ZNT)	OK
3. Impossibilité de réhabiliter une ruine (moins d'1/5 des murs détruits et moins d'1/2 de la toiture détruite)	pas de constructions
4. Usage non agricole (présent et futur)	Neant
5. Bornes incendies, point d'eau à moins de 200m par voie carrossable	Non

Critères de degré 2 (architecturaux)

6. Etat de conservation (très bon, bon, moyen, mauvais, très mauvais 1-5)	Bon
7. Superficie	250 m2
8. Typologie du bâti : ferme, métairie, grange, dérives agricoles	grange + étable
9. Valeur patrimoniale et architecturale (matériaux, enduit, ...)	Pierre
10. Insertion paysagère	Bonne

Critères de degré 3 (faisabilité)

11. Pas de réhabilitation dans les zones urbaines des bourgs et les écarts	—
12. Accès à la route	OK
13. Raccordement aux réseaux	OK
14. Calibre des voies	OK
15. Stationnement sur l'assiette du projet ou création publique	OK
16. Nuisances olfactives et sonores	Neant

Pays de Pouzauges

la Brejeonnerie

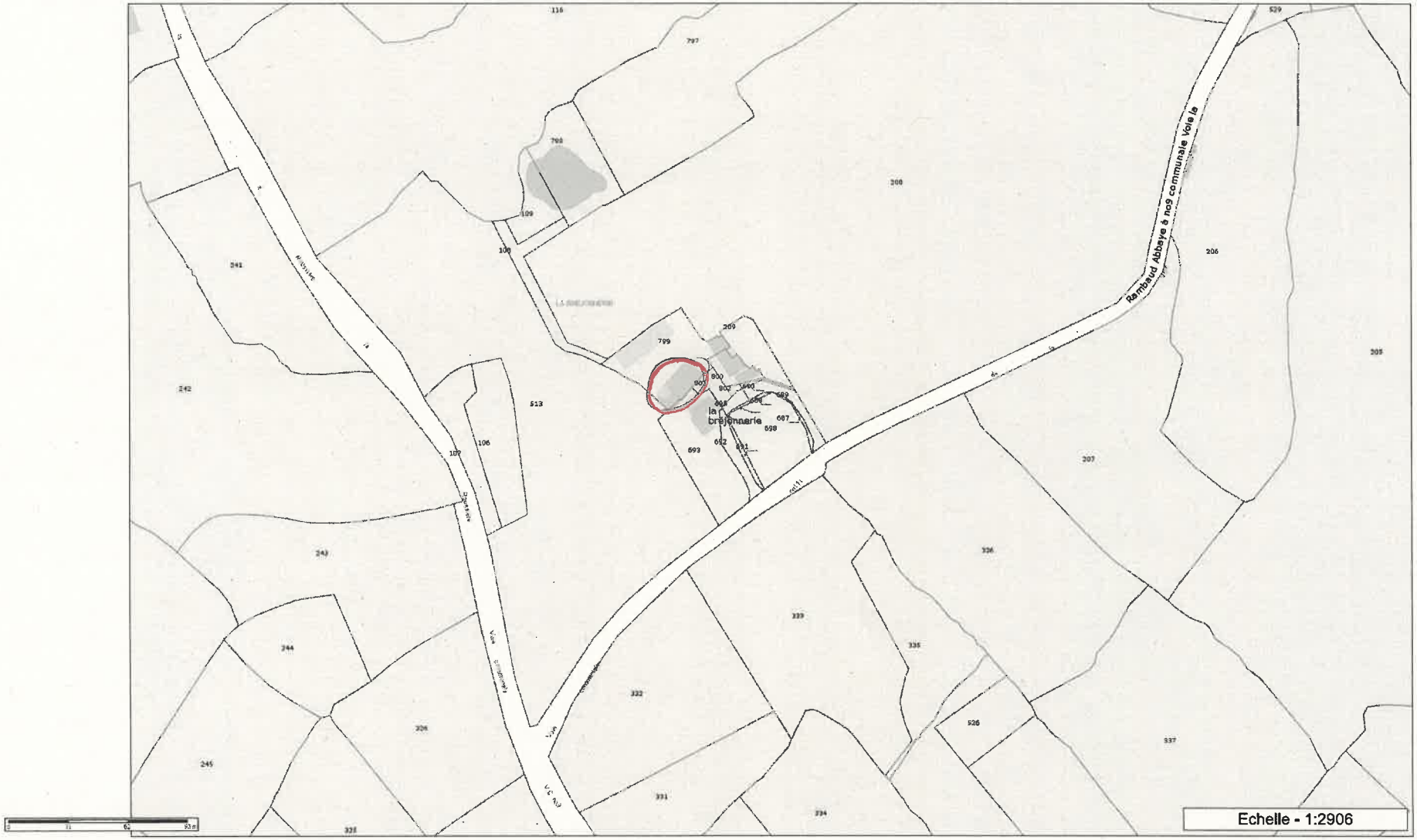

Les informations contenues sur les cartes ne sont pas contractuelles, elles ne peuvent en aucun cas engager la responsabilité de la collectivité.

REPERAGE DU BÂTI EN ZONE RURALE

1. Pour chaque bâtiment en zone rurale, indiquer sur plan s'il s'agit :

- d'un bâtiment agricole (BA[1,2].) ou de la maison d'habitation (HA)d'un agriculteur en activité
- de la maison d'habitation d'un tiers (T)(non agriculteur)
- d'un bâtiment occupé par une autre activité (AA)(artisanat…)

2. Pour les bâtiments agricole de qualité (grange en pierre…) susceptible d'évoluer vers de l'habitat (ou de l'hébergement de loisirs), suivre la grille de critères ci-dessous (et les repérer également sur les plans)

NOM DU LIEU DIT : … Bergerie B1 1

Critères permettant l'évolution du bâtiment	OUI	NON	Commentaires
1. S'agit-il d'un bâtiment en pierre en bon état ?	X		
2. Est-il situé à moins de 100m d'une habitation ? **	X		
3. Est-il situé à plus de 100m d'un bâtiment agricole en activité ?	X		
4. Son emprise au sol couvre-t'elle plus de 100 m² ?	X		
5. Est-il accessible ?	X		
6. Est-il desservi par les réseaux ?			
7. Peut-il recevoir un assainissement autonome ?			

* Le critère n°2 peut être discuté, il s'agit d'un choix au regard de la diminution des surfaces épandables

Bergonnat



LA COCULIERE – CAILLAUD DENIS – 182 H 153



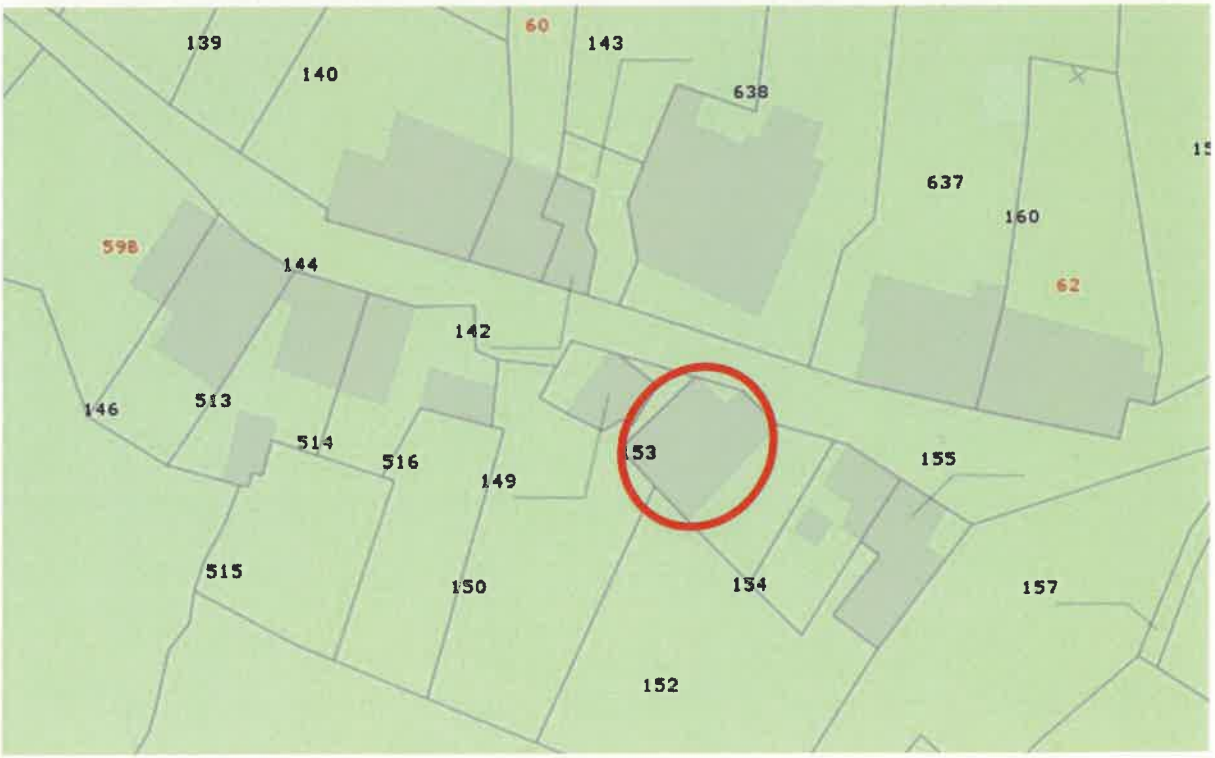

La Coculière

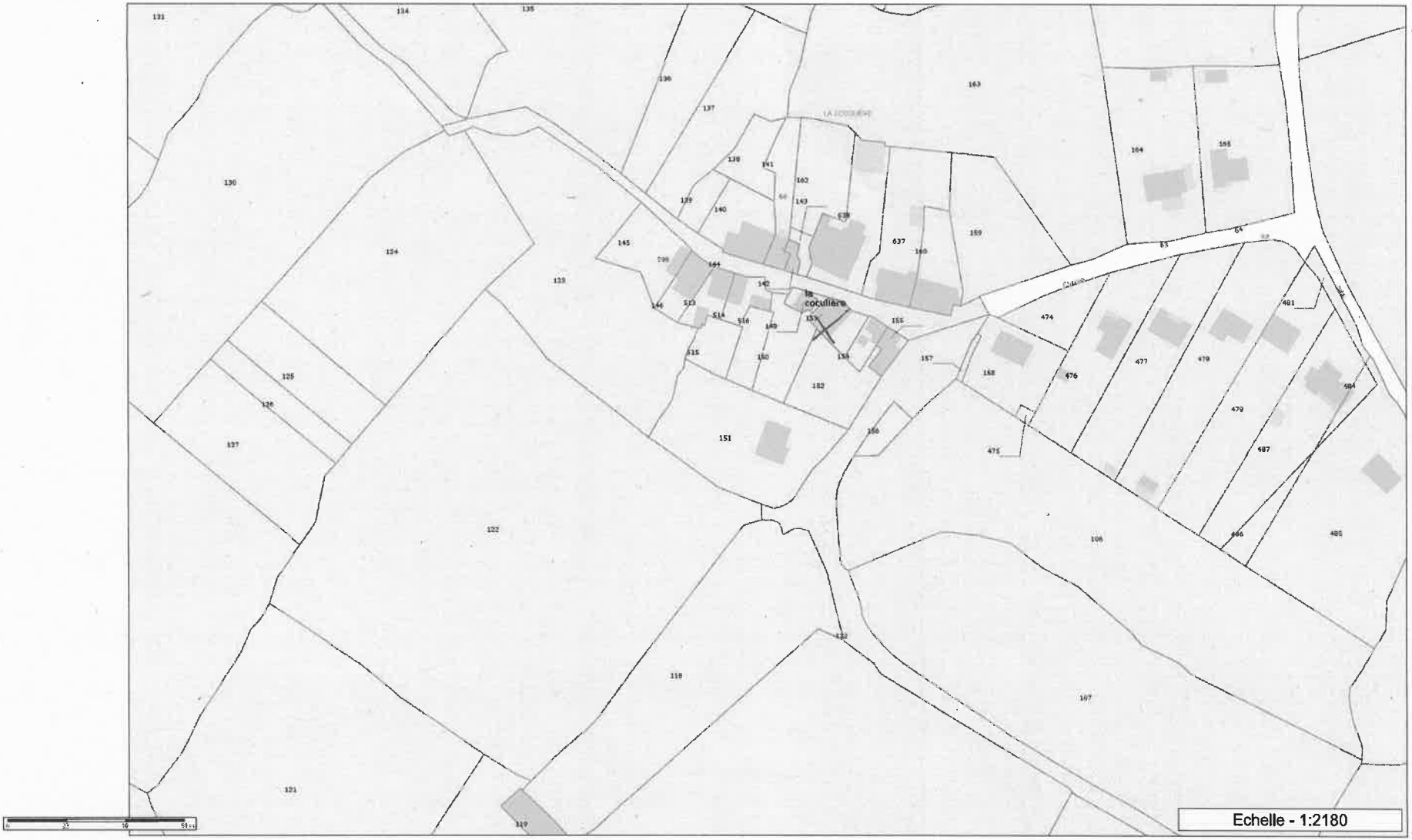

Les informations contenues sur les cartes ne sont pas contractuelles, elles ne peuvent en aucun cas engager la responsabilité de la collectivité.



15) La Coculière Propriété Caillaud Denis Grange + étable et annexe parcelle OH 153 de 287 M 2

LA COCULIERE - 182 H 140

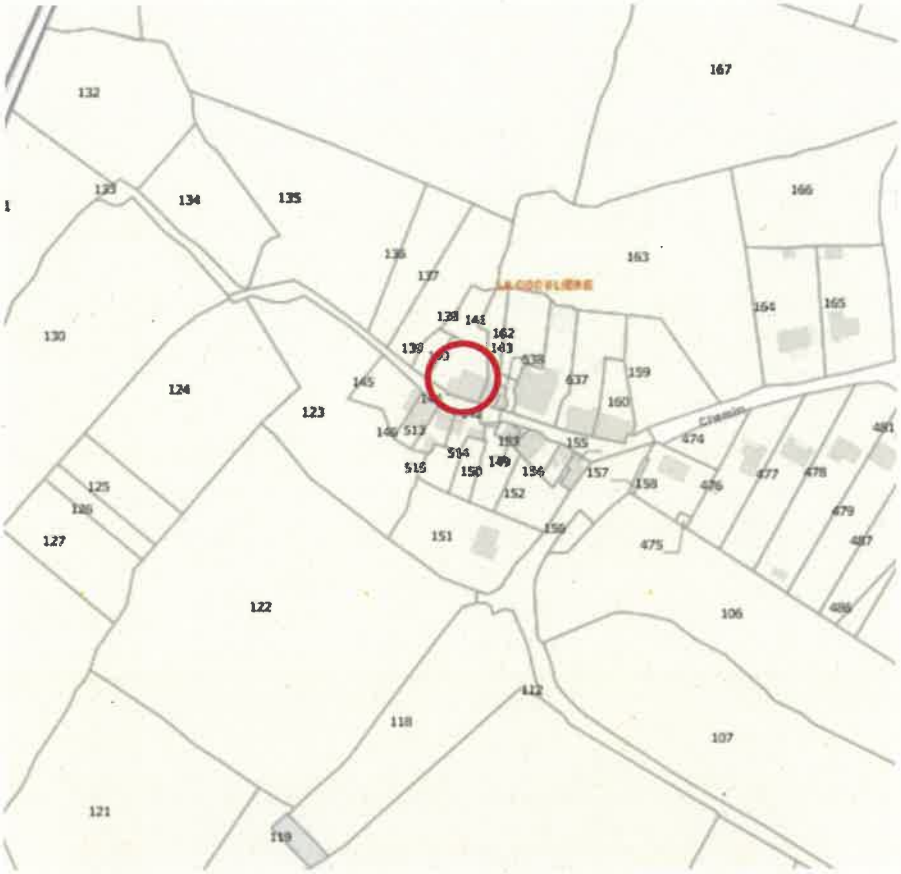



16) La Coculière Propriété Caillaud Denis Bloc Maison + Grange + étable Parcelle ØH 190 surface 690 M2



LA COCULIERE - 182 H 149

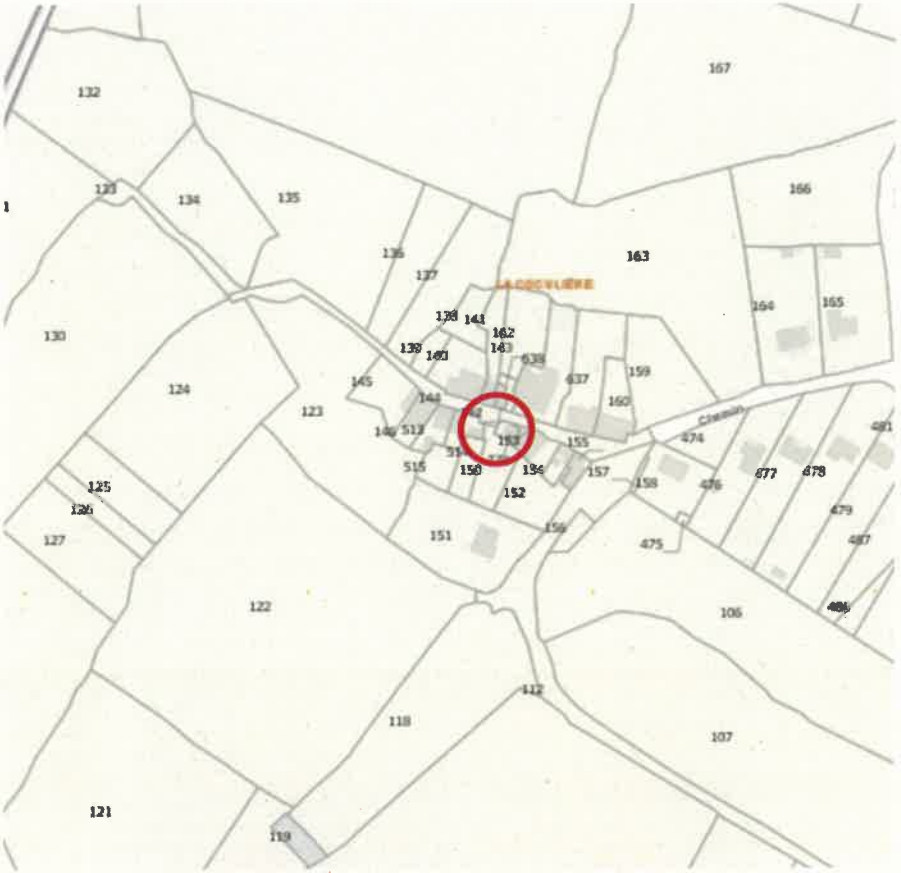



Nom du hameau : La Colombière propriété Houdeur

Critères de degré 1 (obligatoire)	
1. Prendre en compte le périmètre de recul sanitaire (PRS)	OK
2. Respecter les Zone de non-traitement (ZNT)	OK
3. Impossibilité de réhabiliter une ruine (moins d'1/5 des murs détruits et moins d'1/2 de la toiture détruite)	pas de contraintes de réhabilitation
4. Usage non agricole (présent et futur)	Neant
5. Bornes incendies, point d'eau à moins de 200m par voie carrossable	oui en face
Critères de degré 2 (architecturaux)	
6. Etat de conservation (très bon, bon, moyen, mauvais, très mauvais 1-5)	bon
7. Superficie	350m² + 100m²
8. Typologie du bâti : ferme, métairie, grange, dérives agricoles	grange + étable latérale + 1 grange
9. Valeur patrimoniale et architecturale (matériaux, enduit, ...)	Pierre
10. Insertion paysagère	Bonne
Critères de degré 3 (faisabilité)	
11. Pas de réhabilitation dans les zones urbaines des bourgs et les écarts	—
12. Accès à la route	OK
13. Raccordement aux réseaux	OK
14. Calibre des voies	OK
15. Stationnement sur l'assiette du projet ou création publique	OK
16. Nuisances olfactives et sonores	Néant

LA COLOMBIERE – MOINDRON – 182 H 323









Nom du hameau : La Coupillière

4

Coupin Patrice
Debellois Coupin Patrice

Critères de degré 1 (obligatoire)	
1. Prendre en compte le périmètre de recul sanitaire (PRS)	OK
2. Respecter les Zone de non-traitement (ZNT)	OK
3. Impossibilité de réhabiliter une ruine (moins d'1/5 des murs détruits et moins d'1/2 de la toiture détruite)	pas de contrainte sur le bâti
4. Usage non agricole (présent et futur)	Sans objet
5. Bornes incendies, point d'eau à moins de 200m par voie carrossable	Pas nécessité d'une borne incendie
Critères de degré 2 (architecturaux)	
6. Etat de conservation (très bon, bon, moyen, mauvais, très mauvais 1-5)	Bon
7. Superficie	400 m2
8. Typologie du bâti : ferme, métairie, grange, dérives agricoles	Grange avec 2 étables
9. Valeur patrimoniale et architecturale (matériaux, enduit, ...)	Pierre
10. Insertion paysagère	Correcte Bâtiment Elevage proche
Critères de degré 3 (faisabilité)	
11. Pas de réhabilitation dans les zones urbaines des bourgs et les écarts	—
12. Accès à la route	OK
13. Raccordement aux réseaux	OK possible
14. Calibre des voies	OK
15. Stationnement sur l'assiette du projet ou création publique	OK
16. Nuisances olfactives et sonores	Néant

CC Pays de Pouzauges - Modèle GéoVendée

La Goupillère

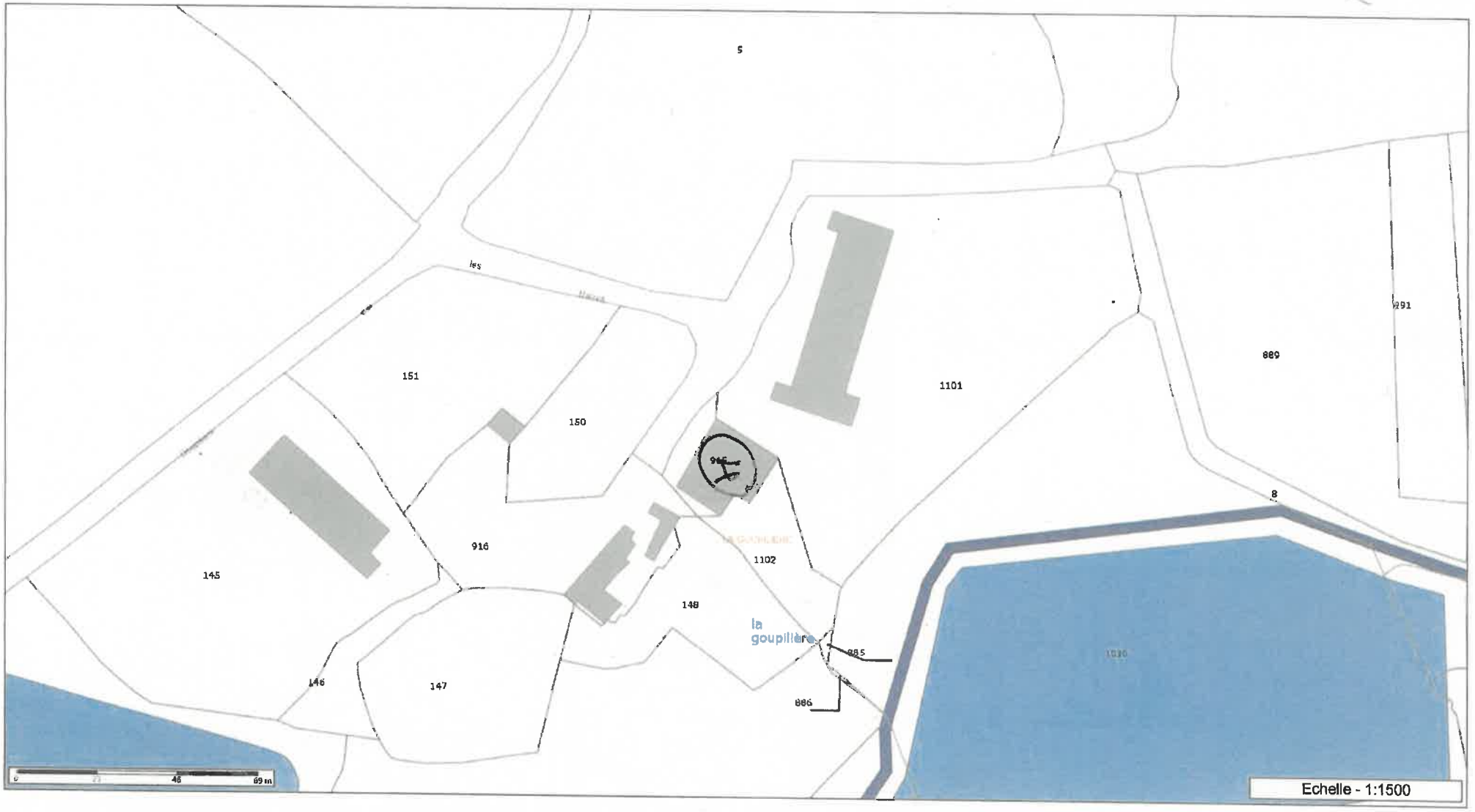

Les informations contenues sur les cartes ne sont pas contractuelles, elles ne peuvent en aucun cas engager la responsabilité de la collectivité.



4) LA GOUPILLIERE Propriété Poupin Patrice et Patricia parcelle B 915 surface 610 M2

LA GRANDE AUDERIE

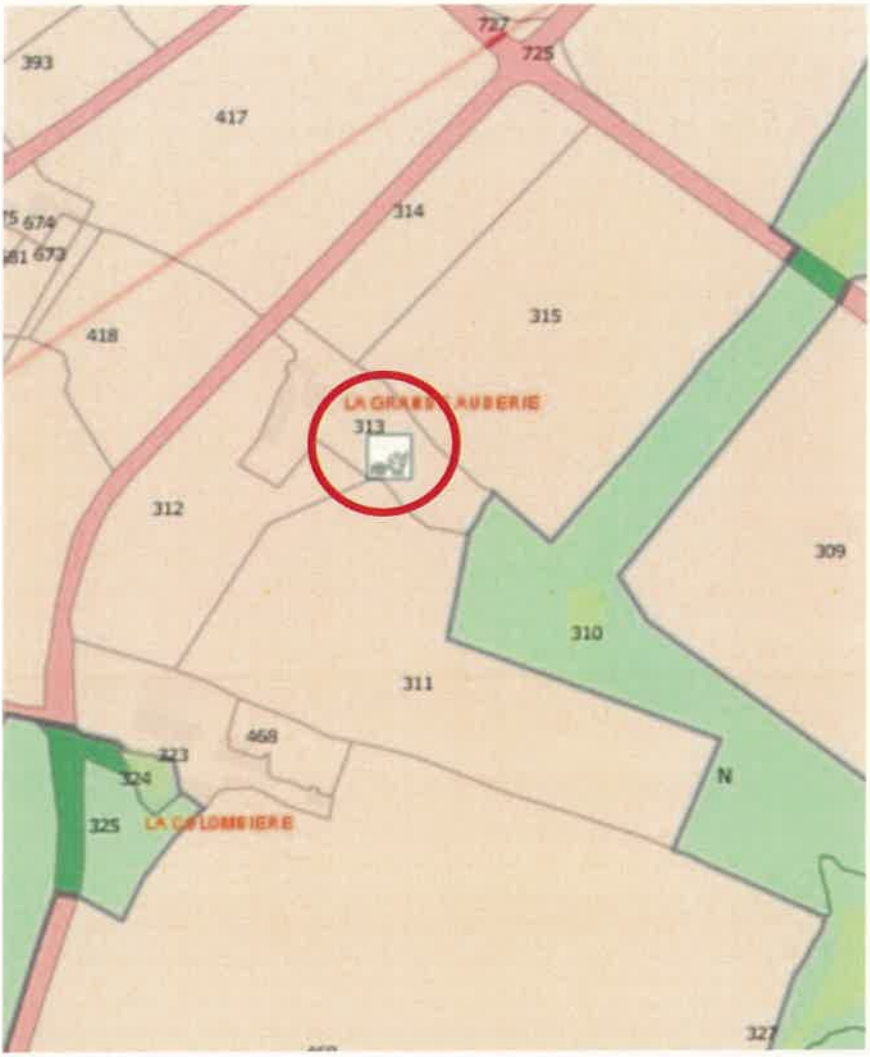



Nom du hameau : La Grande Rame — Blandin Audie — 5'

Critères de degré 1 (obligatoire)	
1. Prendre en compte le périmètre de recul sanitaire (PRS)	OK + de 100m
2. Respecter les Zone de non-traitement (ZNT)	OK
3. Impossibilité de réhabiliter une ruine (moins d'1/5 des murs détruits et moins d'1/2 de la toiture détruite)	Pas de contrainte de réhabilitation
4. Usage non agricole (présent et futur)	Néant
5. Bornes incendies, point d'eau à moins de 200m par voie carrossable	OK Borne + Réserve d'eau
Critères de degré 2 (architecturaux)	
6. Etat de conservation (très bon, bon, moyen, mauvais, très mauvais 1-5)	Moyen
7. Superficie	2 Hectares
8. Typologie du bâti : ferme, métairie, grange, dérives agricoles	Grange + étables
9. Valeur patrimoniale et architecturale (matériaux, enduit, ...)	Pierre
10. Insertion paysagère	Moyenne
Critères de degré 3 (faisabilité)	
11. Pas de réhabilitation dans les zones urbaines des bourgs et les écarts	—
12. Accès à la route	OK
13. Raccordement aux réseaux	OK
14. Calibre des voies	OK
15. Stationnement sur l'assiette du projet ou création publique	OK
16. Nuisances olfactives et sonores	Néant

Nom du hameau : La Grande Baume Beaudin (6)

Critères de degré 1 (obligatoire)	
1. Prendre en compte le périmètre de recul sanitaire (PRS)	OK + de 100m
2. Respecter les Zone de non-traitement (ZNT)	OK
3. Impossibilité de réhabiliter une ruine (moins d'1/5 des murs détruits et moins d'1/2 de la toiture détruite)	Pas de contraintes de réhabilitation
4. Usage non agricole (présent et futur)	Néant Paysages photos
5. Bornes incendies, point d'eau à moins de 200m par voie carrossable	
Critères de degré 2 (architecturaux)	
6. Etat de conservation (très bon, bon, moyen, mauvais, très mauvais 1-5)	bon
7. Superficie	280 m2
8. Typologie du bâti : ferme, métairie, grange, dérives agricoles	grange + habitat Patrimonial
9. Valeur patrimoniale et architecturale (matériaux, enduit, ...)	Pierre
10. Insertion paysagère	Moyenne
Critères de degré 3 (faisabilité)	
11. Pas de réhabilitation dans les zones urbaines des bourgs et les écarts	—
12. Accès à la route	OK
13. Raccordement aux réseaux	OK
14. Calibre des voies	OK
15. Stationnement sur l'assiette du projet ou création publique	OK
16. Nuisances olfactives et sonores	Néant

géoportail

Visualisation cartographique - Géoportail

LA GRANDE BARRE 8500 POUZAUGES



© IGN 2023 - www.geoportail.gouv.fr/mentions-legales

Longitude : 0° 49' 00" W
Latitude : 46° 48' 06" N

https://www.geoportail.gouv.fr/carte

CC Pays de Pouzauges - Modèle GéoVendée

la grande Baie



Les informations contenues sur les cartes ne sont pas contractuelles, elles ne peuvent en aucun cas engager la responsabilité de la collectivité.



5) LA GRANDE BARRE Propriété Blandin André parcelle B 999 surface 2 087 M2



6) LA GRANDE BARRE Propriété Blandin Bernard parcelle B 1000 surface 1 763 M2

Nom du hameau : La Maurière Marquis Gay (7)

Critères de degré 1 (obligatoire)	
1. Prendre en compte le périmètre de recul sanitaire (PRS)	OK
2. Respecter les Zone de non-traitement (ZNT)	OK
3. Impossibilité de réhabiliter une ruine (moins d'1/5 des murs détruits et moins d'1/2 de la toiture détruite)	Pas de couverture de toiture à réhabiliter
4. Usage non agricole (présent et futur)	Sans objet
5. Bornes incendies, point d'eau à moins de 200m par voie carrossable	Borne Incendie
Critères de degré 2 (architecturaux)	
6. Etat de conservation (très bon, bon, moyen, mauvais, très mauvais 1-5)	Bonne
7. Superficie	150 m2
8. Typologie du bâti : ferme, métairie, grange, dérives agricoles	Grange + étables
9. Valeur patrimoniale et architecturale (matériaux, enduit, ...)	Pierre
10. Insertion paysagère	Bonne
Critères de degré 3 (faisabilité)	
11. Pas de réhabilitation dans les zones urbaines des bourgs et les écarts	—
12. Accès à la route	OK
13. Raccordement aux réseaux	OK
4. Calibre des voies	OK
5. Stationnement sur l'assiette du projet ou création iblique	OK
Nuisances olfactives et sonores	N'eau

géoportail

LA MOURNIERE 85700 POUZAUGES



© IGN 2023 - www.geoportail.gouv.fr/mentions-legales

Longitude : 0° 48' 54" W
Latitude : 46° 45' 55" N

https://www.geoportail.gouv.fr/carte

CC Pays de Pouzauges - Modèle GéoVendée

Les Moulières

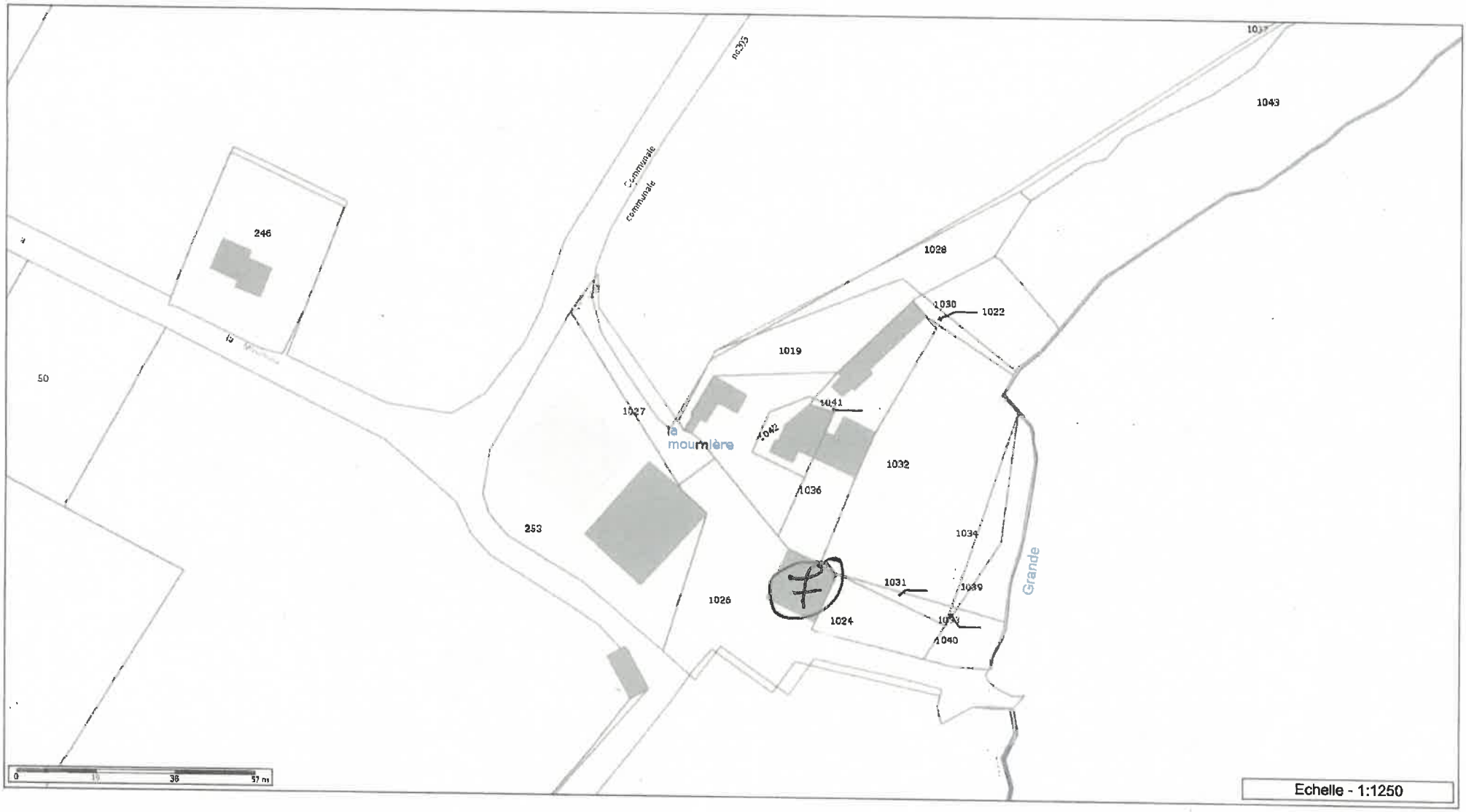

Les informations contenues sur les cartes ne sont pas contractuelles, elles ne peuvent en aucun cas engager la responsabilité de la collectivité.



7) LA MOURNIERE Propriété Marquis Guy parcelle D 1026 surface 1 680 M2

Nom du hameau : La Noeette Rameau

Critères de degré 1 (obligatoire)

1. Prendre en compte le périmètre de recul sanitaire (PRS)	Pas OK d'exploitation
2. Respecter les Zone de non-traitement (ZNT)	OK
3. Impossibilité de réhabiliter une ruine (moins d'1/5 des murs détruits et moins d'1/2 de la toiture détruite)	Pas de contrainte de réhabilitation
4. Usage non agricole (présent et futur)	Neant
5. Bornes incendies, point d'eau à moins de 200m par voie carrossable	Non

Critères de degré 2 (architecturaux)

6. Etat de conservation (très bon, bon, moyen, mauvais, très mauvais 1-5)	Bon
7. Superficie	350 M2
8. Typologie du bâti : ferme, métairie, grange, dérives agricoles	grange avec étables
9. Valeur patrimoniale et architecturale (matériaux, enduit, ...)	Pierre
10. Insertion paysagère	Très Bonne

Critères de degré 3 (faisabilité)

11. Pas de réhabilitation dans les zones urbaines des bourgs et les écarts	—
12. Accès à la route	OK
13. Raccordement aux réseaux	OK possible
14. Calibre des voies	OK
15. Stationnement sur l'assiette du projet ou création publique	OK
16. Nuisances olfactives et sonores	Néant

LA NOUETTE – RAINETEAU - 182 E 619



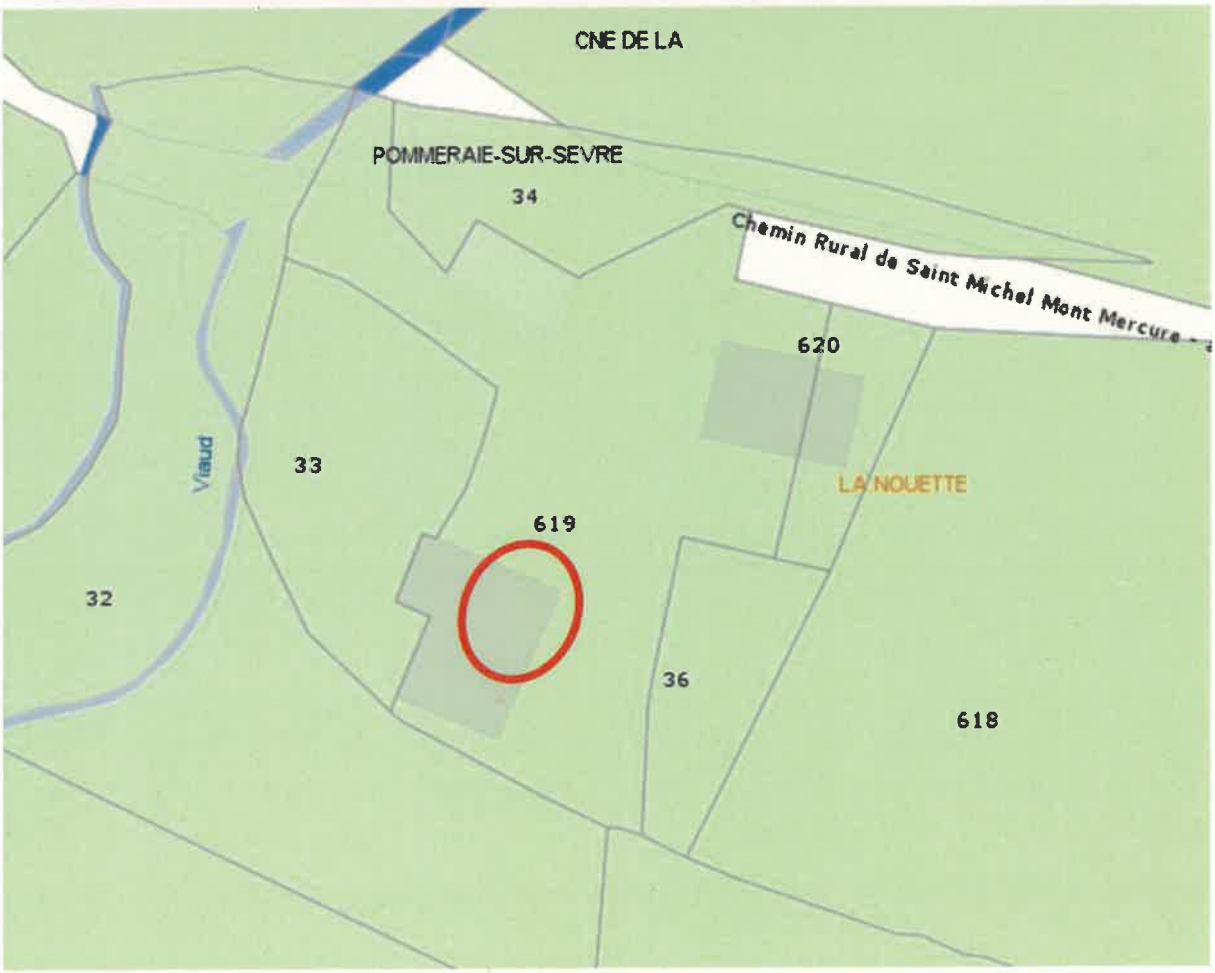



9) LA NOUETTE Propriété Rainteau

Nom du hameau : Peyguiard 13 et 14

Critères de degré 1 (obligatoire)

	13	14
1. Prendre en compte le périmètre de recul sanitaire (PRS)	—	
2. Respecter les Zone de non-traitement (ZNT)	OK	
3. Impossibilité de réhabiliter une ruine (moins d'1/5 des murs détruits et moins d'1/2 de la toiture détruite)	pas de couvertures	
4. Usage non agricole (présent et futur)	Neant	
5. Bornes incendies, point d'eau à moins de 200m par voie carrossable	Non	

Critères de degré 2 (architecturaux)

6. Etat de conservation (très bon, bon, moyen, mauvais, très mauvais 1-5)	Bon	
7. Superficie	300	200
8. Typologie du bâti : ferme, métairie, grange, dérives agricoles	Grange (+2 étable)	Grange + 1 étable
9. Valeur patrimoniale et architecturale (matériaux, enduit, ...)	Pierre	
10. Insertion paysagère	Bonne	

Critères de degré 3 (faisabilité)

11. Pas de réhabilitation dans les zones urbaines des bourgs et les écarts	—	
12. Accès à la route	OK	
13. Raccordement aux réseaux		
14. Calibre des voies		
15. Stationnement sur l'assiette du projet ou création publique	—	
16. Nuisances olfactives et sonores	Neant	

géoportail

PUY GIRAUD PZG



© IGN 2023 - www.geoportail.gouv.fr/mentions-legales

Longitude	0° 47' 36" W
Latitude :	46° 48' 06" N

CC Pays de Pouzauges - Modèle GéoVendée

Puy Giraud

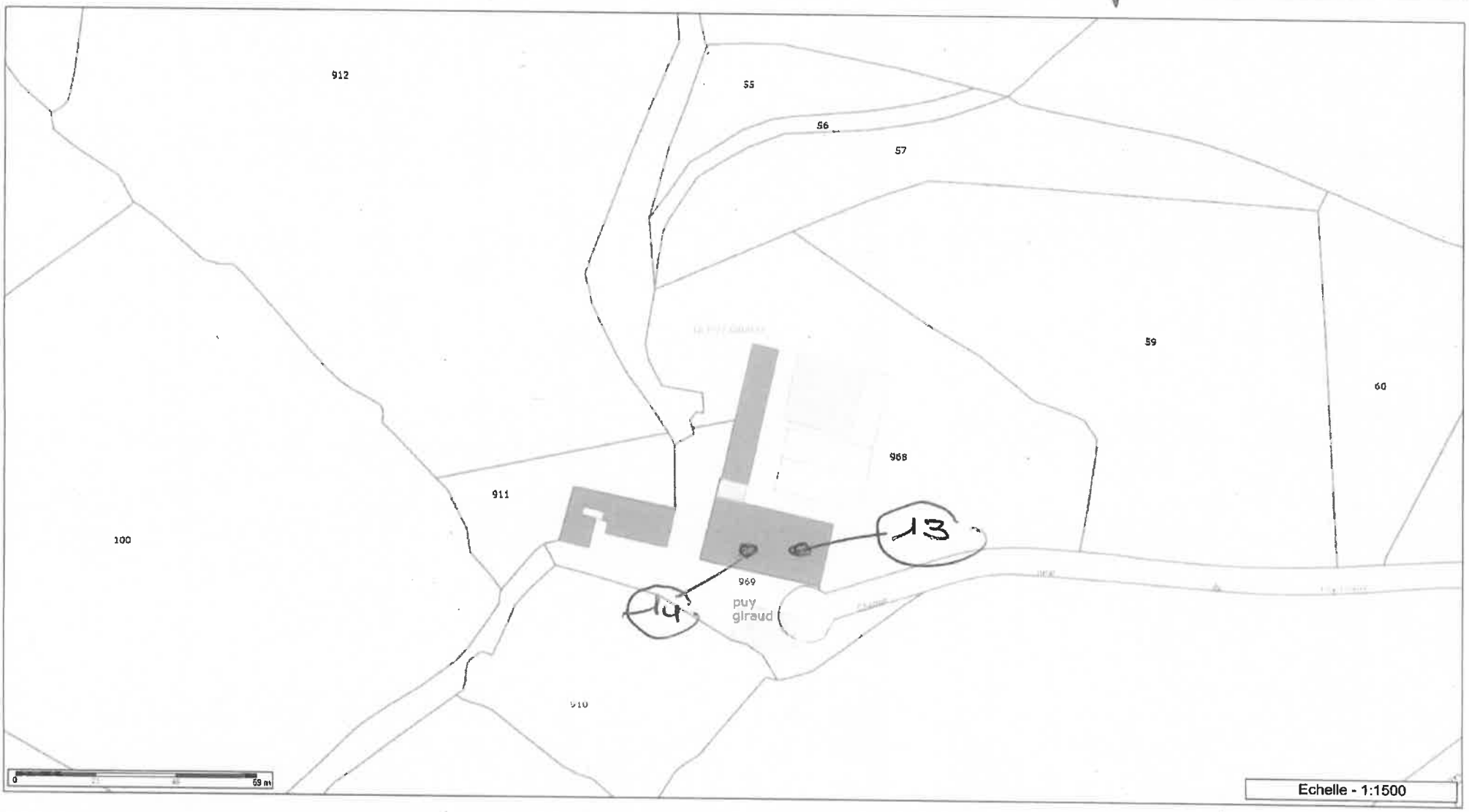

Les informations contenues sur les cartes ne sont pas contractuelles, elles ne peuvent en aucun cas engager la responsabilité de la collectivité.



13) Puy Giraud Propriété Vincendeau Michel et Brigitte parcelle 969



14) Puy Giraud Propriété Vincendeau Michel et Brigitte Grange + étables parcelle 969

Plan Local d'Urbanisme Intercommunal
Communauté de communes du Pays de Pouzauges

Règlement graphique – Atlas des bâtiments autorisés à changer de destination

- Justification des ajouts de bâtiments opérés après l'enquête publique de la MDC 1

Commune de LE BOUPERE

Grange située sur la parcelle G1397, lieu-dit Le Fief Milon, au BOUPERE



Grange située sur la parcelle G1397, lieu-dit Le Fief Milon, au BOUPERE



Grange située sur la parcelle G1397, lieu-dit Le Fief Milon, au BOUPERE



Grange située sur la parcelle G1397, lieu-dit Le Fief Milon, au BOUPERE



Commune de SEVREMONT

SEVREMONT - Grange située au lieu-dit La Begaudière, parcelle ZC 186

CC Pays de Pouzauges - Modèle GéoVendée



Les informations contenues sur les cartes ne sont pas contractuelles, elles ne peuvent en aucun cas engager la responsabilité de la collectivité.

Carte sans titre

Rédigez une description pour votre carte.

Légende

La Bégaudière



SEVREMONT - Grange située au lieu-dit La Begaudière, parcelle ZC 186



Grange située sur la parcelle AB 96, lieu-dit La Jaubretière, SEVREMONT



Grange située sur la parcelle AB 96, lieu-dit La Jaubretière, SEVREMONT



Plan Local d'Urbanisme Intercommunal
Communauté de communes du Pays de Pouzauges

Règlement graphique – Atlas des bâtiments autorisés à changer de destination

- Analyse environnementale des ajouts de bâtiments opérés à l'occasion de la MDC 1



BOUPERE (LE)

Zonage du PLUi

Changement de destination ajouté par la modification de droit commun

Milieux naturels et paysages

Réservoir de biodiversité

- bocager
- boisé
- humide
- prairie
- vallée

Cours d'eau

- Grands et très grands cours d'eau
- Cours d'eau moyens
- Petits cours d'eau
- Très petits cours d'eau
- Zone humide

Risques et nuisances

Zonage PPRi (Lay et Sèvre Nantaise)

- zone rouge
- zone bleue
- Infrastructure du classement sonore

Réseaux et ressource en eau

- Périmètre de Protection de Captage
- Tonçon d'eau potable
- Point d'eau défense incendie

0 0,1 0,2 km

N

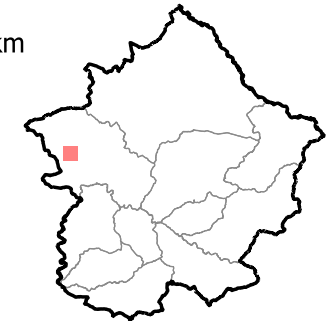



BOUPERE (LE)

Zonage du PLUi

Changement de destination ajouté par la modification de droit commun

Milieux naturels et paysages

Réservoir de biodiversité

- bocager
- boisé
- humide
- prairie
- vallée

Cours d'eau

- Grands et très grands cours d'eau
- Cours d'eau moyens
- Petits cours d'eau
- Très petits cours d'eau
- Zone humide

Risques et nuisances

Zonage PPRi (Lay et Sèvre Nantaise)

- zone rouge
- zone bleue
- Infrastructure du classement sonore

Réseaux et ressource en eau

- Périmètre de Protection de Captage
- Tonçon d'eau potable
- Point d'eau défense incendie

0 0,1 0,2 km

N

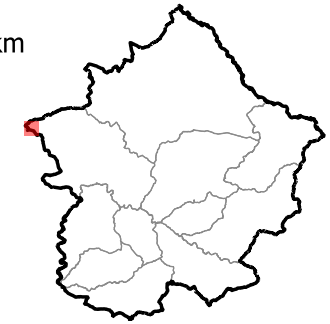



BOUPERE (LE)

Zonage du PLUi

Changement de destination ajouté par la modification de droit commun

Milieux naturels et paysages

Réservoir de biodiversité

- bocager
- boisé
- humide
- prairie
- vallée

Cours d'eau

- Grands et très grands cours d'eau
- Cours d'eau moyens
- Petits cours d'eau
- Très petits cours d'eau
- Zone humide

Risques et nuisances

Zonage PPRi (Lay et Sèvre Nantaise)

- zone rouge
- zone bleue
- Infrastructure du classement sonore

Réseaux et ressource en eau

- Périmètre de Protection de Captage
- Tonçon d'eau potable
- Point d'eau défense incendie

0 0,1 0,2 km

N

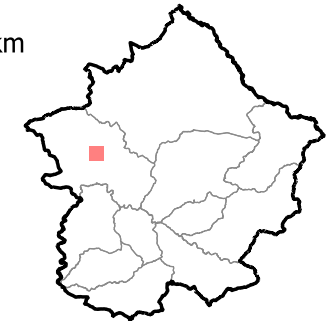

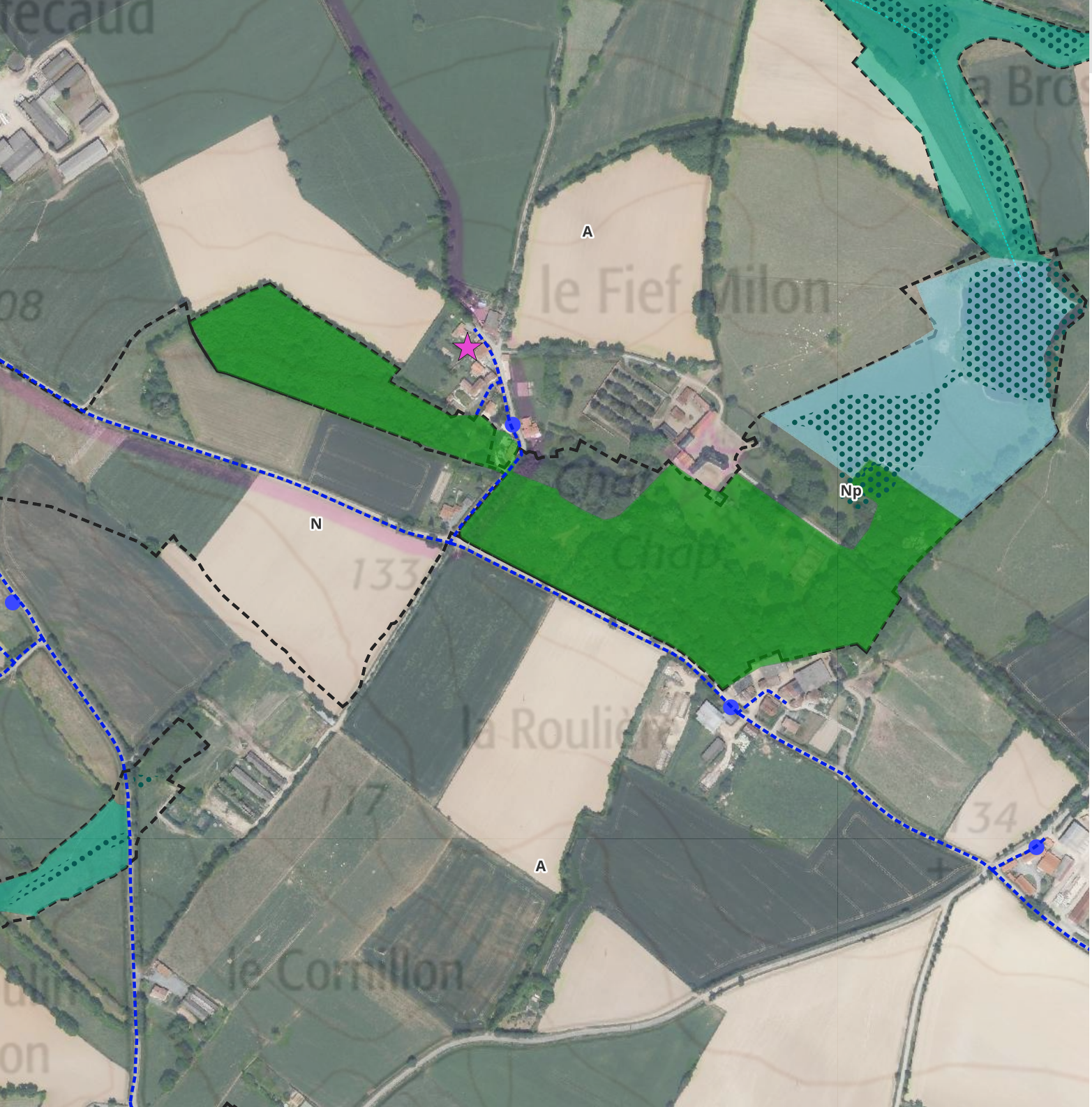

BOUPERE (LE)

Zonage du PLUi

Changement de destination ajouté par la modification de droit commun

Milieux naturels et paysages

Réservoir de biodiversité

- bocager
- boisé
- humide
- prairie
- vallée

Cours d'eau

- Grands et très grands cours d'eau
- Cours d'eau moyens
- Petits cours d'eau
- Très petits cours d'eau
- Zone humide

Risques et nuisances

Zonage PPRi (Lay et Sèvre Nantaise)

- zone rouge
- zone bleue

Infrastructure du classement sonore

Réseaux et ressource en eau

- Périmètre de Protection de Captage
- Tonçon d'eau potable
- Point d'eau défense incendie

0 0,1 0,2 km

N

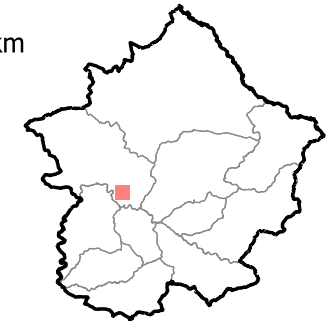

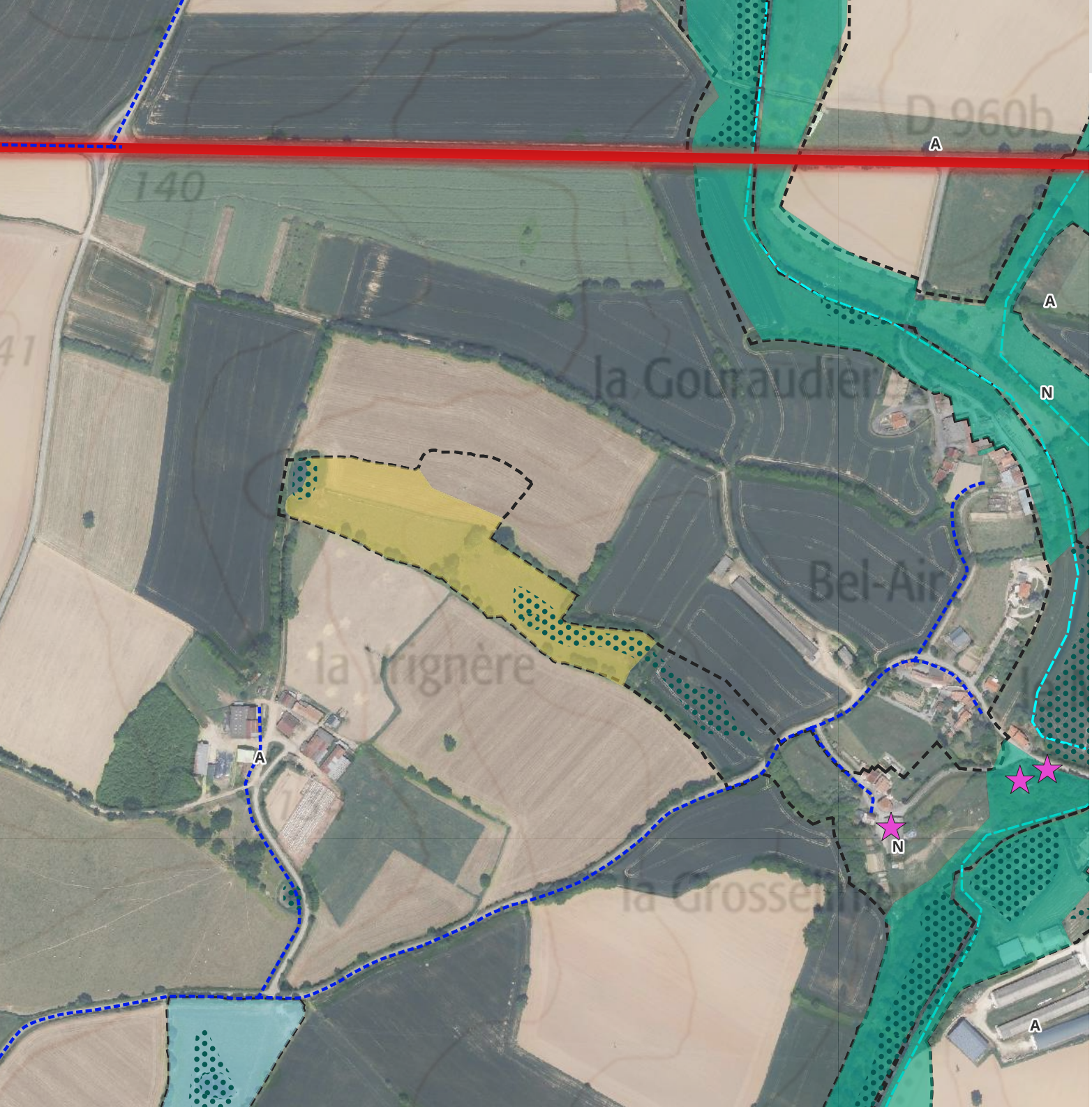

BOUPERE (LE), POUZAUGES

Zonage du PLUi

Changement de destination ajouté par la modification de droit commun

Milieux naturels et paysages

Réservoir de biodiversité

- bocager
- boisé
- humide
- prairie
- vallée

Cours d'eau

- Grands et très grands cours d'eau
- Cours d'eau moyens
- Petits cours d'eau
- Très petits cours d'eau
- Zone humide

Risques et nuisances

Zonage PPRi (Lay et Sèvre Nantaise)

- zone rouge
- zone bleue

Infrastructure du classement sonore

Réseaux et ressource en eau

- Périmètre de Protection de Captage
- Tonçon d'eau potable
- Point d'eau défense incendie

0 0,1 0,2 km

N

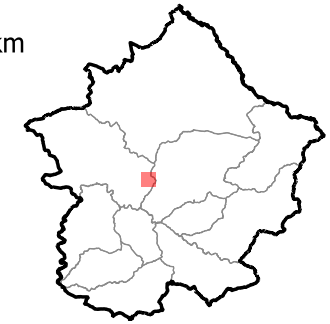



BOUPERE (LE), POUZAUGES

Zonage du PLUi

Changement de destination ajouté par la modification de droit commun

Milieux naturels et paysages

Réservoir de biodiversité

- bocager
- boisé
- humide
- prairie
- vallée

Cours d'eau

- Grands et très grands cours d'eau
- Cours d'eau moyens
- Petits cours d'eau
- Très petits cours d'eau
- Zone humide

Risques et nuisances

Zonage PPRi (Lay et Sèvre Nantaise)

- zone rouge
- zone bleue

Infrastructure du classement sonore

Réseaux et ressource en eau

- Périmètre de Protection de Captage
- Tonçon d'eau potable
- Point d'eau défense incendie

0 0,1 0,2 km

N

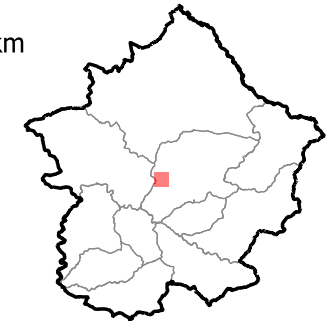

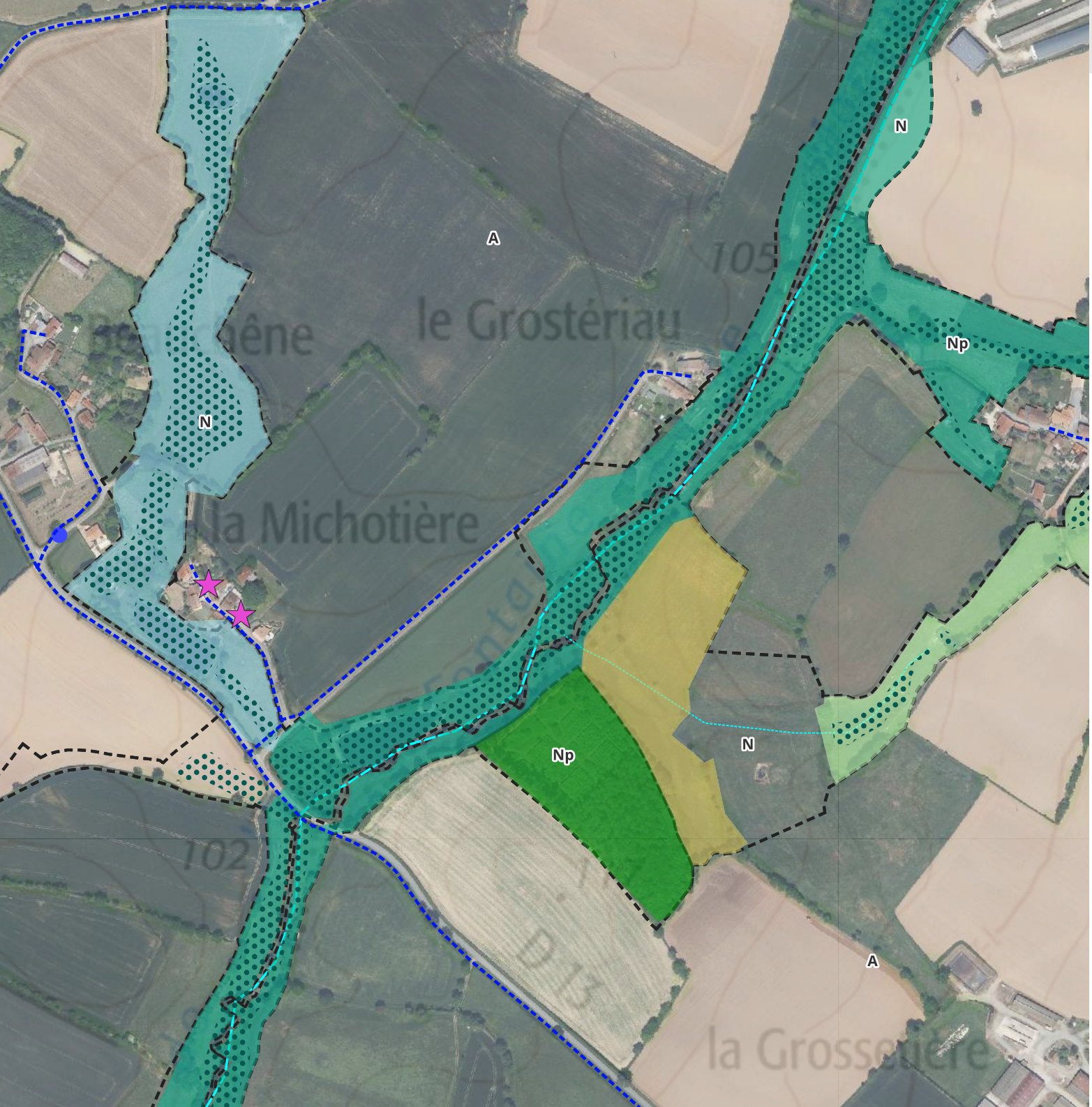

BOUPERE (LE), POUZAUGES

Zonage du PLUi

Changement de destination ajouté par la modification de droit commun

Milieux naturels et paysages

Réservoir de biodiversité

- bocager
- boisé
- humide
- prairie
- vallée

Cours d'eau

- Grands et très grands cours d'eau
- Cours d'eau moyens
- Petits cours d'eau
- Très petits cours d'eau
- Zone humide

Risques et nuisances

Zonage PPRi (Lay et Sèvre Nantaise)

- zone rouge
- zone bleue
- Infrastructure du classement sonore

Réseaux et ressource en eau

- Périmètre de Protection de Captage
- Tonçon d'eau potable
- Point d'eau défense incendie

0 0,1 0,2 km

N

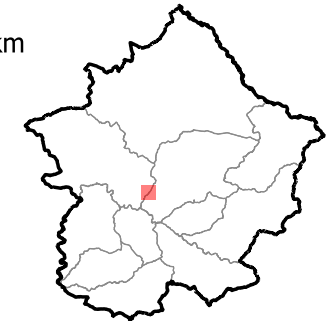

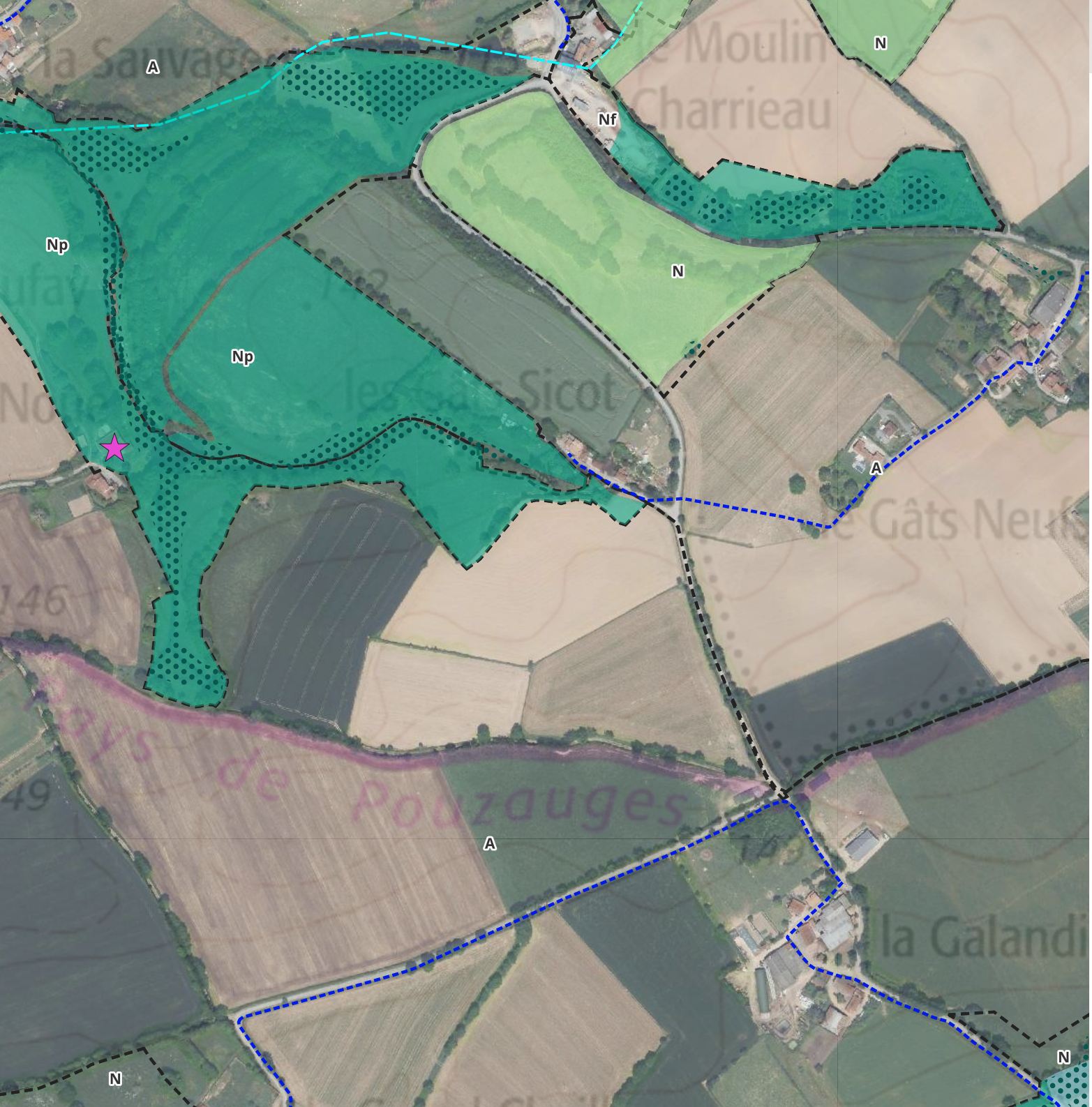

BOUPERE (LE), SEVREMONT

Zonage du PLUi

Changement de destination ajouté par la modification de droit commun

Milieux naturels et paysages

Réservoir de biodiversité

- bocager
- boisé
- humide
- prairie
- vallée

Cours d'eau

- Grands et très grands cours d'eau
- Cours d'eau moyens
- Petits cours d'eau
- Très petits cours d'eau
- Zone humide

Risques et nuisances

Zonage PPRi (Lay et Sèvre Nantaise)

- zone rouge
- zone bleue
- Infrastructure du classement sonore

Réseaux et ressource en eau

- Périmètre de Protection de Captage
- Tonçon d'eau potable
- Point d'eau défense incendie

0 0,1 0,2 km

N



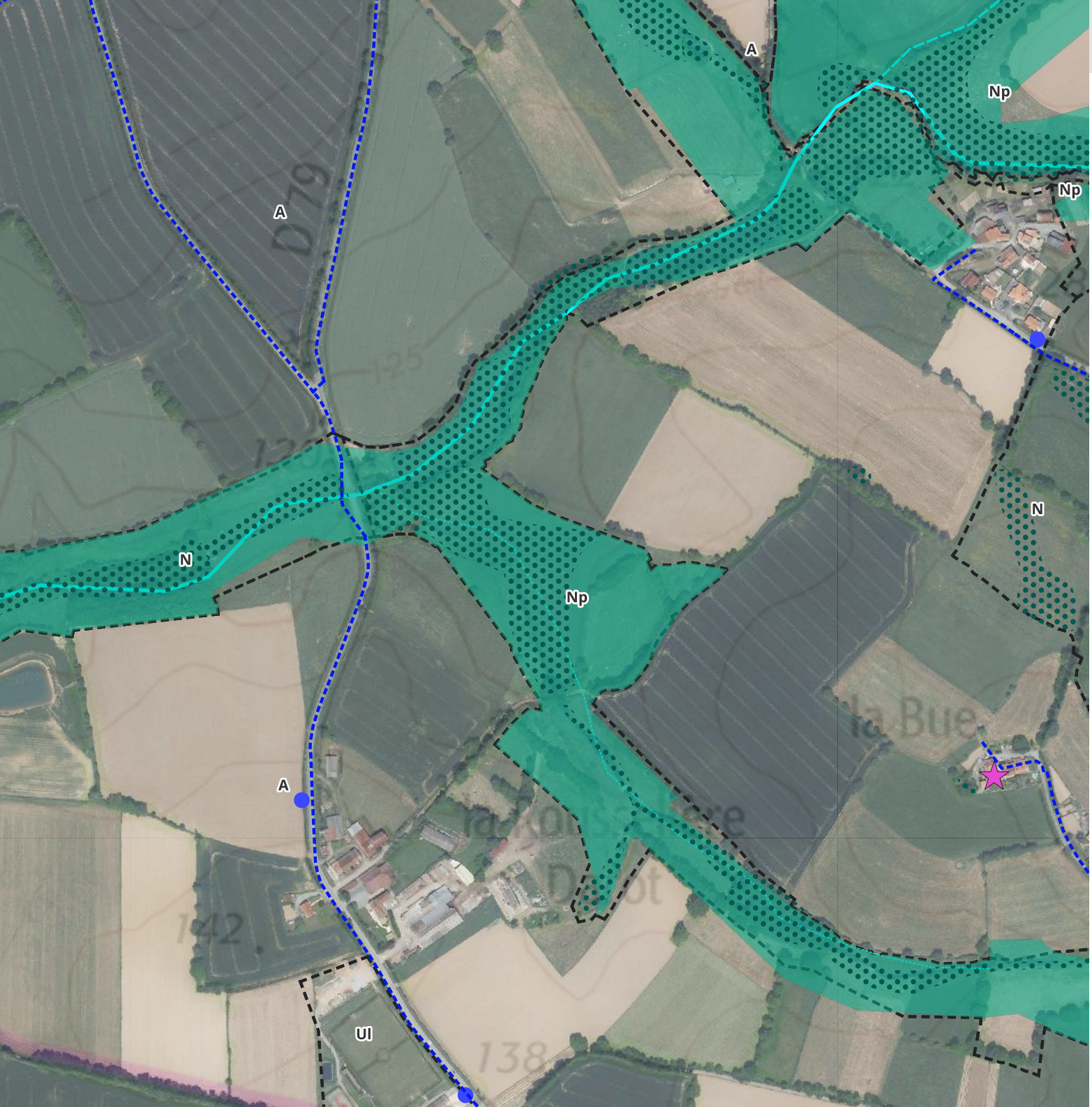

BOUPERE (LE), SEVREMONT

Zonage du PLUi

Changement de destination ajouté par la modification de droit commun

Milieux naturels et paysages

Réservoir de biodiversité

- bocager
- boisé
- humide
- prairie
- vallée

Cours d'eau

- Grands et très grands cours d'eau
- Cours d'eau moyens
- Petits cours d'eau
- Très petits cours d'eau
- Zone humide

Risques et nuisances

Zonage PPRi (Lay et Sèvre Nantaise)

- zone rouge
- zone bleue
- Infrastructure du classement sonore

Réseaux et ressource en eau

- Périmètre de Protection de Captage
- Tonçon d'eau potable
- Point d'eau défense incendie

0 0,1 0,2 km

N

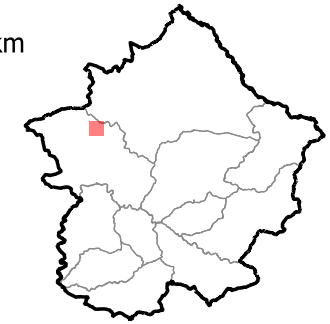

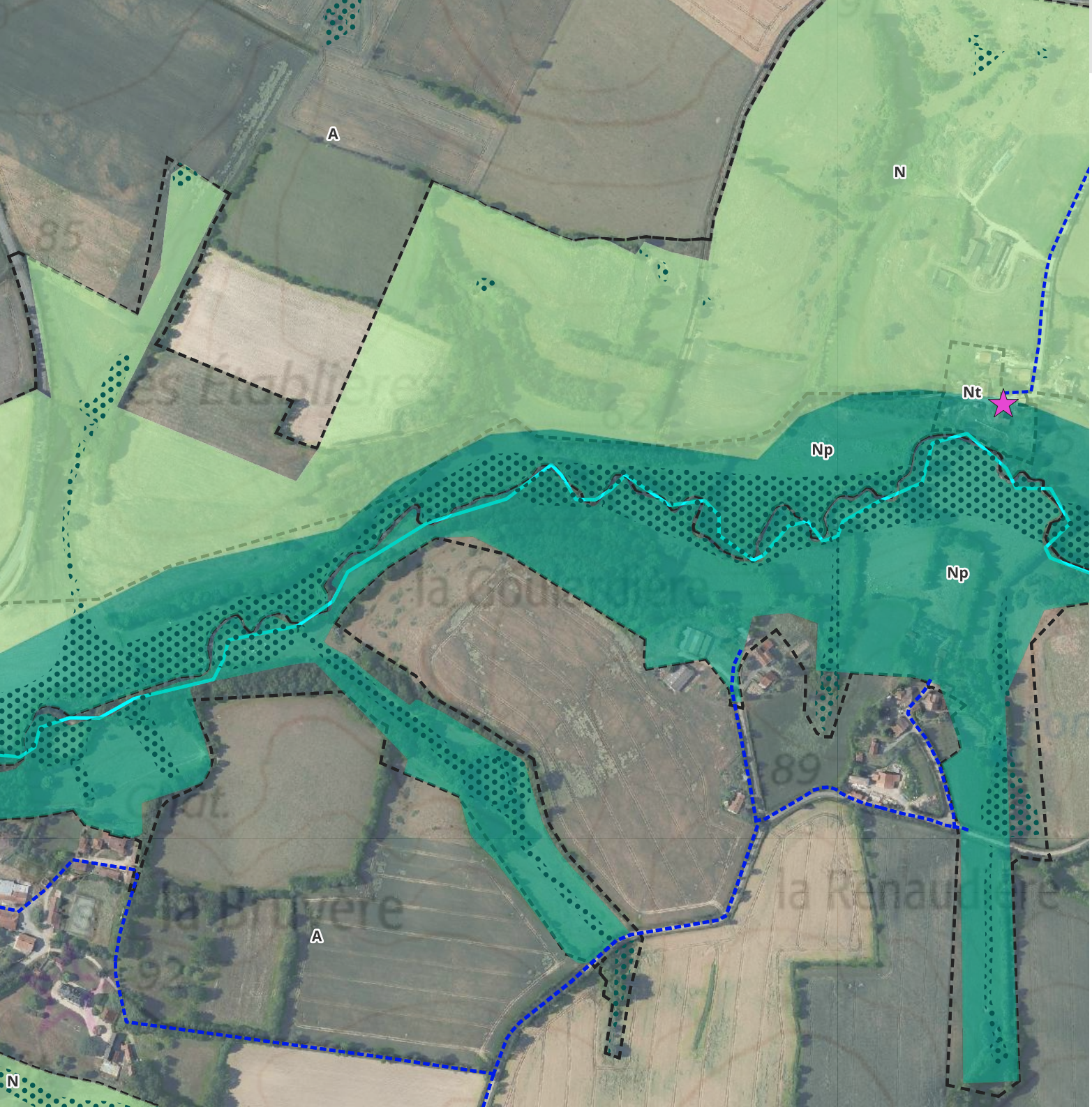

CHAVAGNES-LES-REDOUX, TALLUD-SAINTE-GEMME

Zonage du PLUi

Changement de destination ajouté par la modification de droit commun

Milieux naturels et paysages

Réservoir de biodiversité

- bocager
- boisé
- humide
- prairie
- vallée

Cours d'eau

- Grands et très grands cours d'eau
- Cours d'eau moyens
- Petits cours d'eau
- Très petits cours d'eau
- Zone humide

Risques et nuisances

Zonage PPRi (Lay et Sèvre Nantaise)

- zone rouge
- zone bleue
- Infrastructure du classement sonore

Réseaux et ressource en eau

- Périmètre de Protection de Captage
- Tonçon d'eau potable
- Point d'eau défense incendie

0 0,1 0,2 km

N

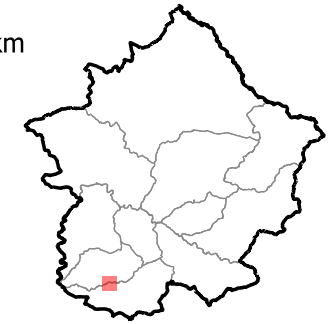



CHAVAGNES-LES-REDOUX, TALLUD-SAINTE-GEMME, MONSIREIGNE

Zonage du PLUi

Changement de destination ajouté par la modification de droit commun

Milieux naturels et paysages

Réservoir de biodiversité

- bocager
- boisé
- humide
- prairie
- vallée

Cours d'eau

- Grands et très grands cours d'eau
- Cours d'eau moyens
- Petits cours d'eau
- Très petits cours d'eau
- Zone humide

Risques et nuisances

Zonage PPRi (Lay et Sèvre Nantaise)

- zone rouge
- zone bleue
- Infrastructure du classement sonore

Réseaux et ressource en eau

- Périmètre de Protection de Captage
- Tonçon d'eau potable
- Point d'eau défense incendie

0 0,1 0,2 km

N

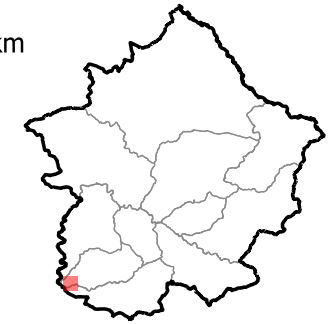

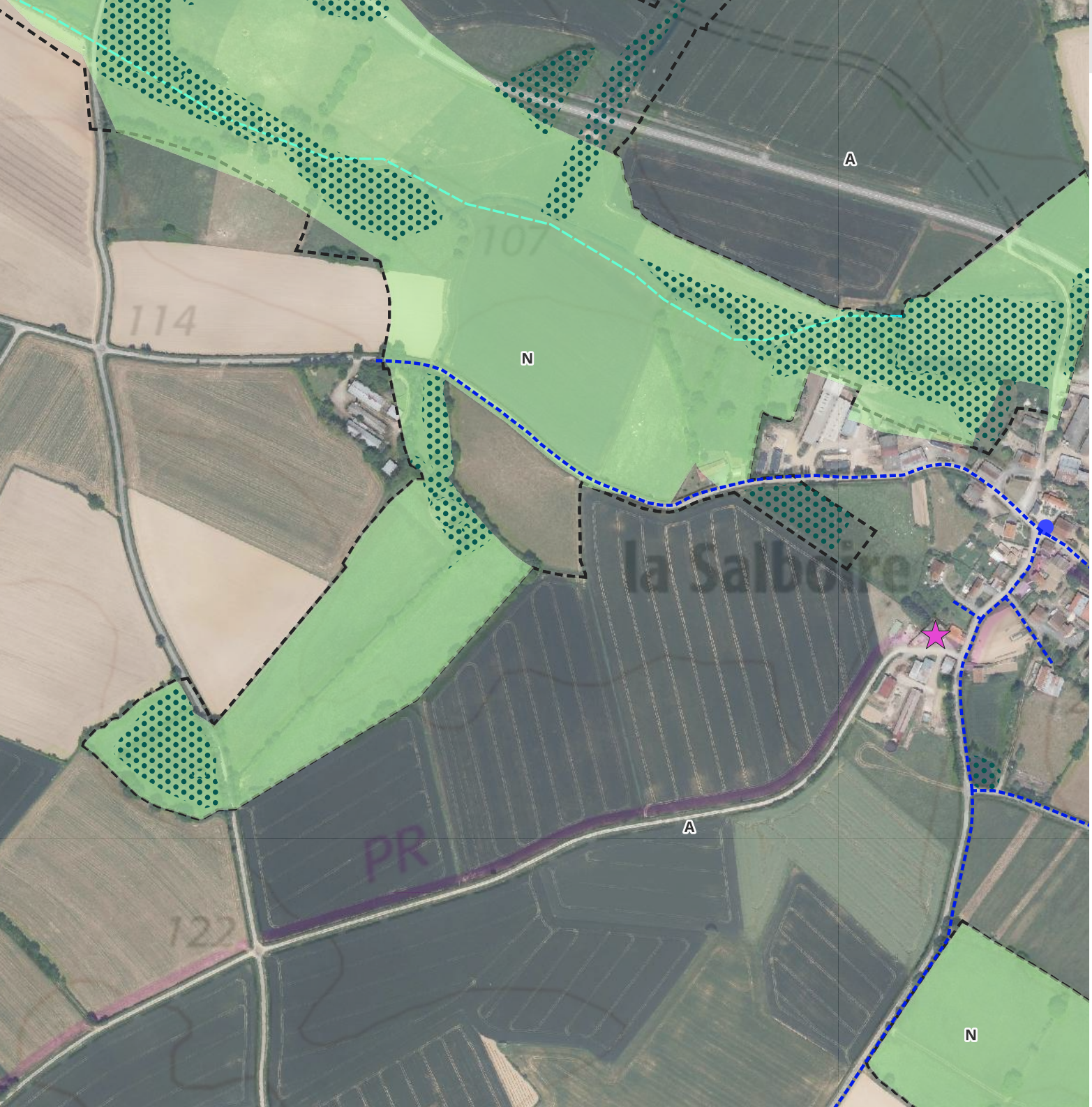

MEILLERAIE-TILLAY (LA)

Zonage du PLUi

Changement de destination ajouté par la modification de droit commun

Milieux naturels et paysages

Réservoir de biodiversité

- bocager
- boisé
- humide
- prairie
- vallée

Cours d'eau

- Grands et très grands cours d'eau
- Cours d'eau moyens
- Petits cours d'eau
- Très petits cours d'eau
- Zone humide

Risques et nuisances

Zonage PPRi (Lay et Sèvre Nantaise)

- zone rouge
- zone bleue
- Infrastructure du classement sonore

Réseaux et ressource en eau

- Périmètre de Protection de Captage
- Tonçon d'eau potable
- Point d'eau défense incendie

0 0,1 0,2 km

N

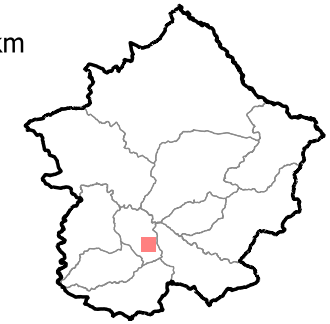



MEILLERAIE-TILLAY (LA), BOUPERE (LE), POUZAUGES

Zonage du PLUi

Changement de destination ajouté par la modification de droit commun

Milieux naturels et paysages

Réservoir de biodiversité

- bocager
- boisé
- humide
- prairie
- vallée

Cours d'eau

- Grands et très grands cours d'eau
- Cours d'eau moyens
- Petits cours d'eau
- Très petits cours d'eau
- Zone humide

Risques et nuisances

Zonage PPRi (Lay et Sèvre Nantaise)

- zone rouge
- zone bleue
- Infrastructure du classement sonore

Réseaux et ressource en eau

- Périmètre de Protection de Captage
- Tonçon d'eau potable
- Point d'eau défense incendie

0 0,1 0,2 km

N

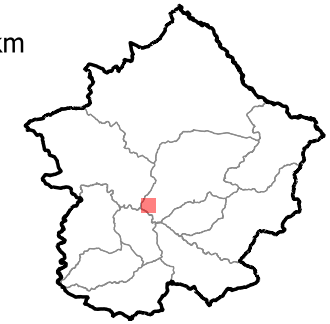

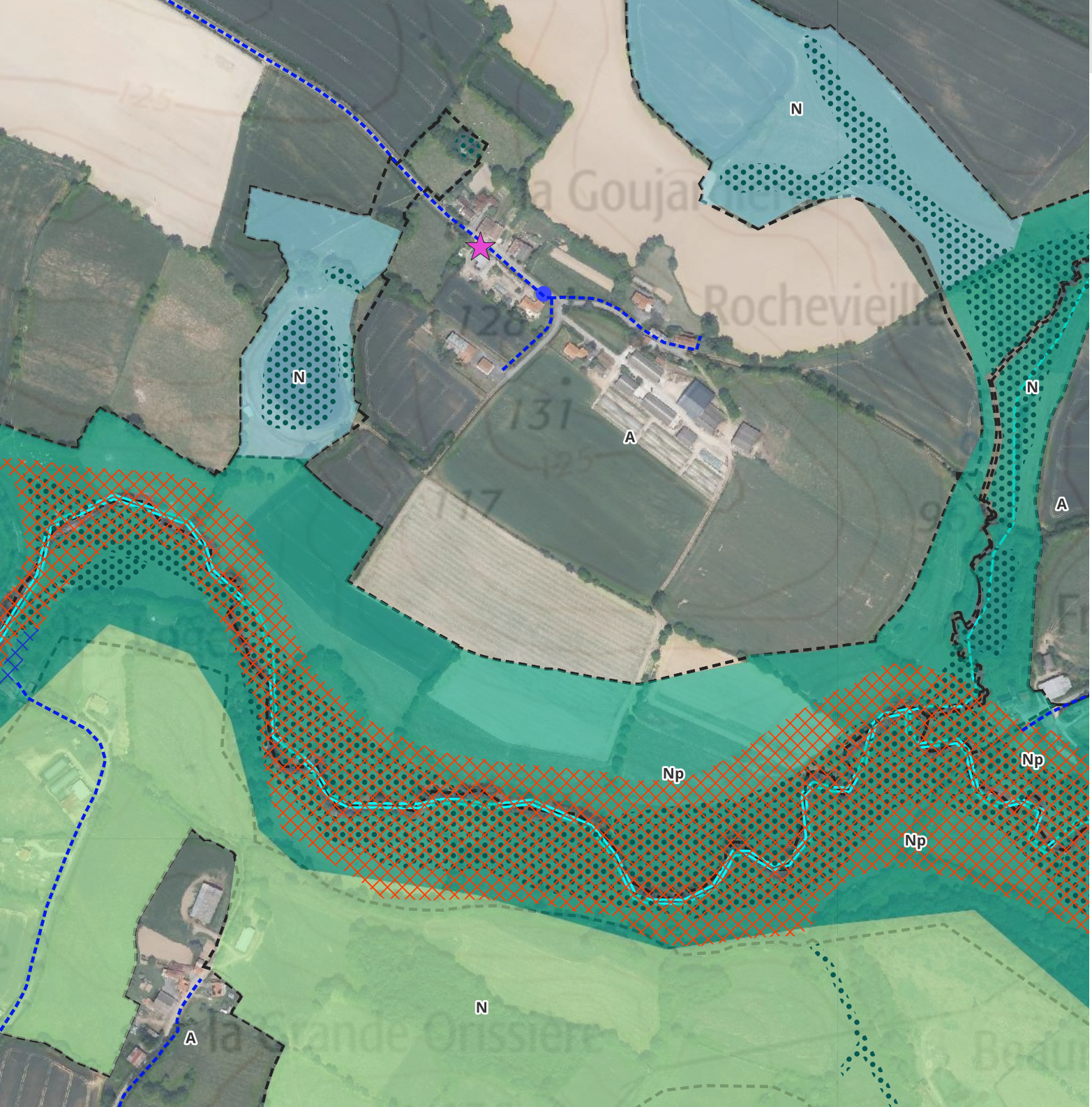

MEILLERAIE-TILLAY (LA), BOUPERE (LE), POUZAUGES

Zonage du PLUi

Changement de destination ajouté par la modification de droit commun

Milieux naturels et paysages

Réservoir de biodiversité

- bocager
- boisé
- humide
- prairie
- vallée

Cours d'eau

- Grands et très grands cours d'eau
- Cours d'eau moyens
- Petits cours d'eau
- Très petits cours d'eau
- Zone humide

Risques et nuisances

Zonage PPRi (Lay et Sèvre Nantaise)

- zone rouge
- zone bleue
- Infrastructure du classement sonore

Réseaux et ressource en eau

- Périmètre de Protection de Captage
- Tonçon d'eau potable
- Point d'eau défense incendie

0 0,1 0,2 km

N

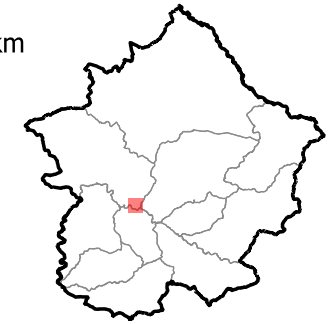

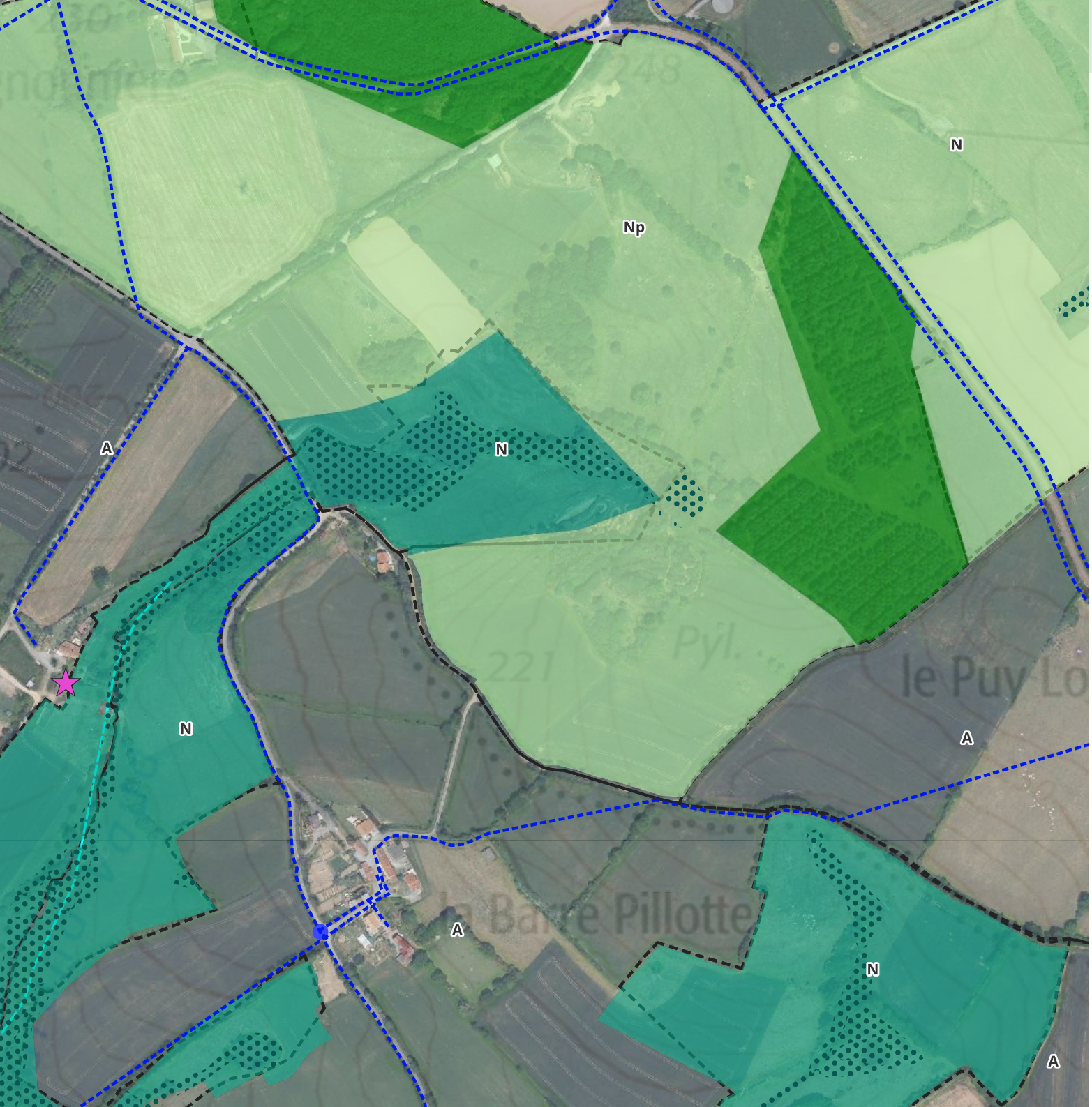

MEILLERAIE-TILLAY (LA), POUZAUGES

Zonage du PLUi

Changement de destination ajouté par la modification de droit commun

Milieux naturels et paysages

Réservoir de biodiversité

- bocager
- boisé
- humide
- prairie
- vallée

Cours d'eau

- Grands et très grands cours d'eau
- Cours d'eau moyens
- Petits cours d'eau
- Très petits cours d'eau
- Zone humide

Risques et nuisances

Zonage PPRi (Lay et Sèvre Nantaise)

- zone rouge
- zone bleue
- Infrastructure du classement sonore

Réseaux et ressource en eau

- Périmètre de Protection de Captage
- Tonçon d'eau potable
- Point d'eau défense incendie

0 0,1 0,2 km

N

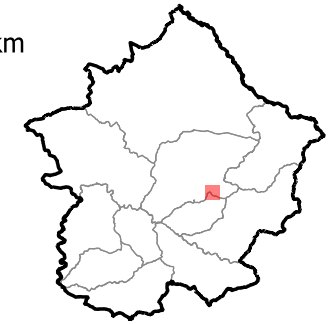

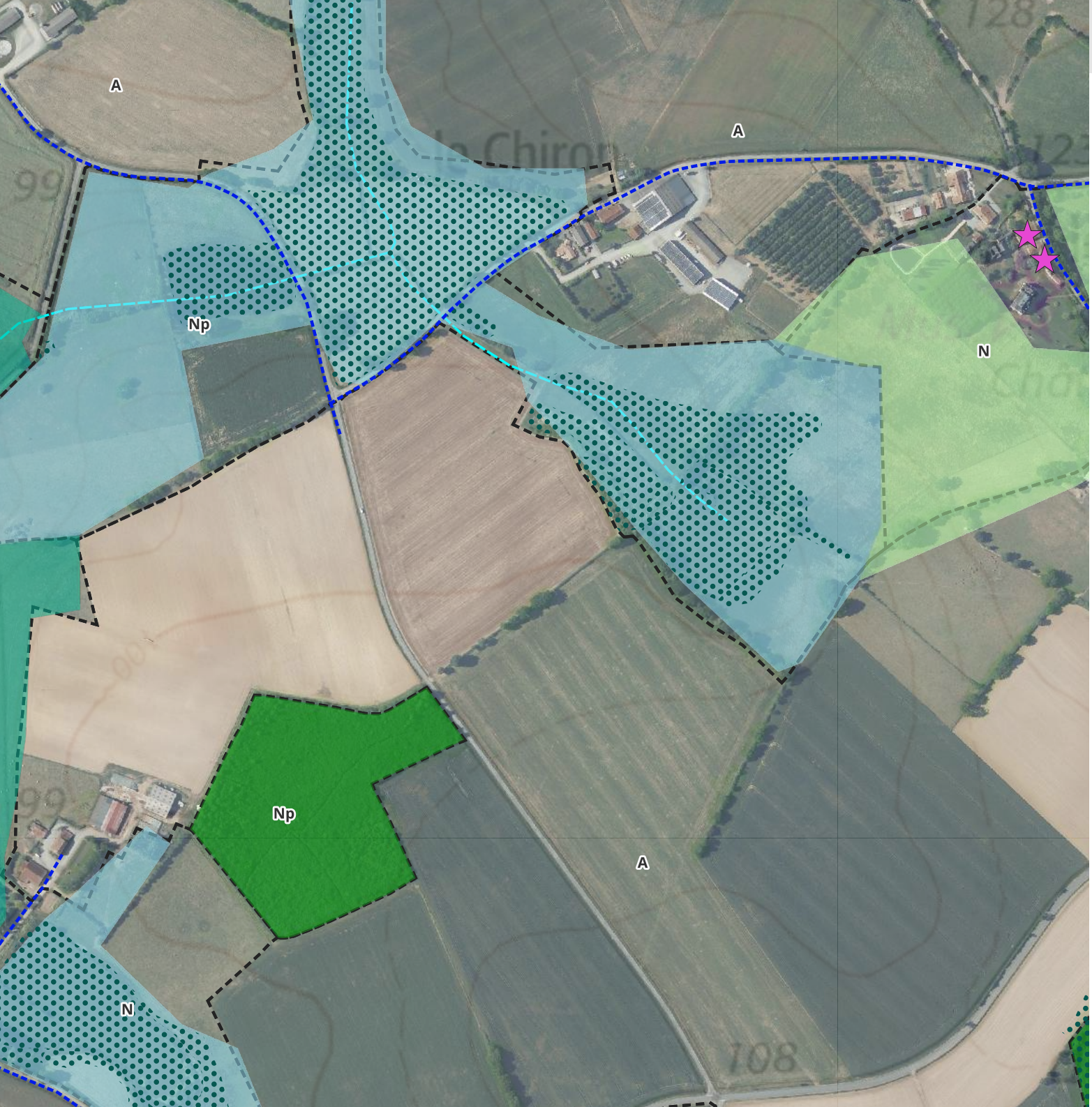

MONSIREIGNE

Zonage du PLUi

Changement de destination ajouté par la modification de droit commun

Milieux naturels et paysages

Réservoir de biodiversité

- bocager
- boisé
- humide
- prairie
- vallée

Cours d'eau

- Grands et très grands cours d'eau
- Cours d'eau moyens
- Petits cours d'eau
- Très petits cours d'eau
- Zone humide

Risques et nuisances

Zonage PPRi (Lay et Sèvre Nantaise)

- zone rouge
- zone bleue
- Infrastructure du classement sonore

Réseaux et ressource en eau

- Périmètre de Protection de Captage
- Tonçon d'eau potable
- Point d'eau défense incendie

0 0,1 0,2 km

N

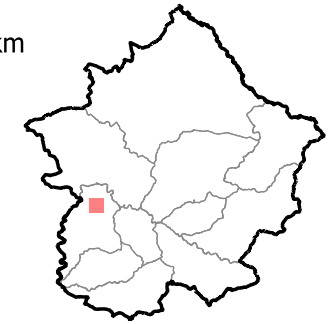

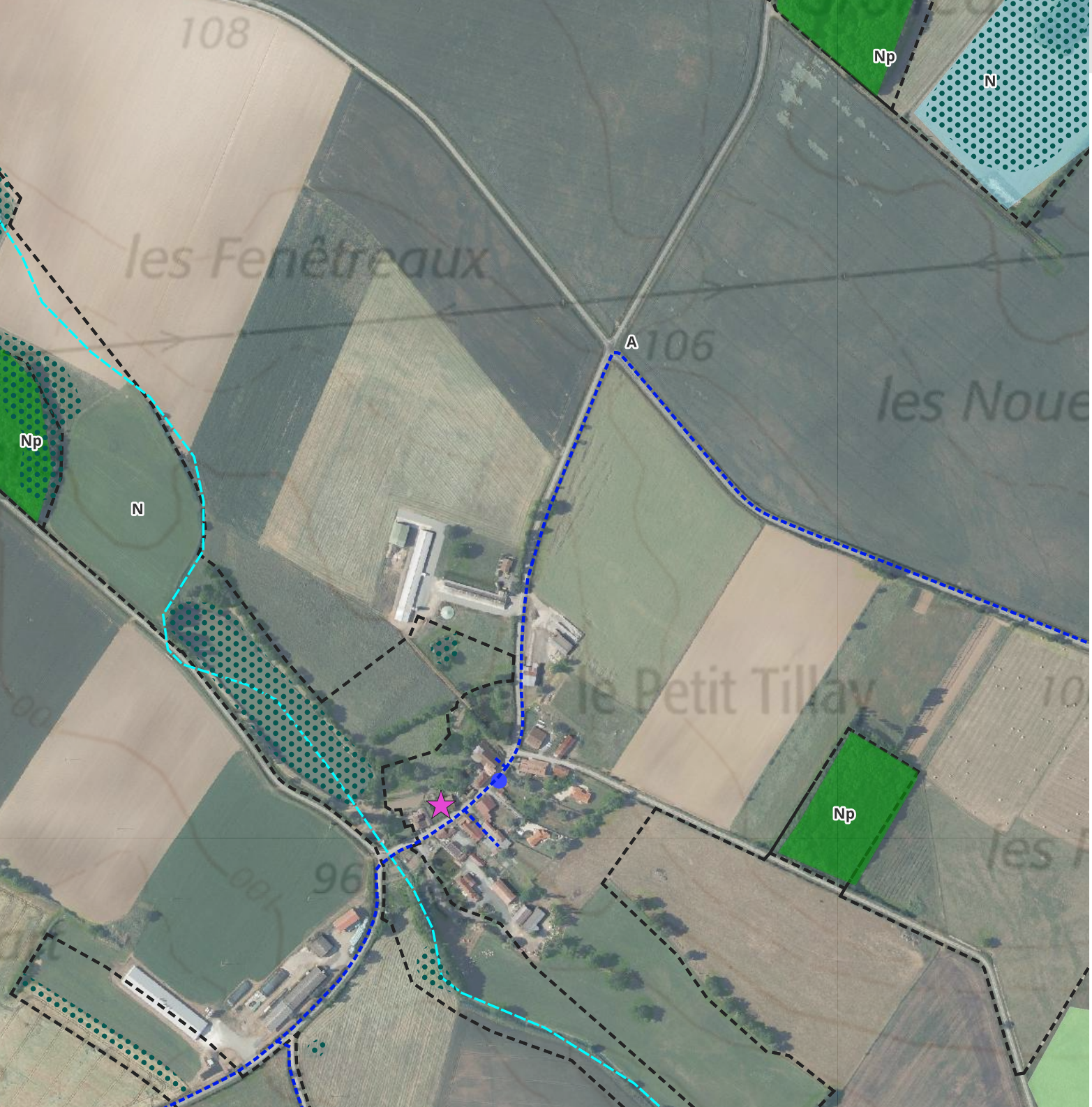

MONSIREIGNE

Zonage du PLUi

Changement de destination ajouté par la modification de droit commun

Milieux naturels et paysages

Réservoir de biodiversité

- bocager
- boisé
- humide
- prairie
- vallée

Cours d'eau

- Grands et très grands cours d'eau
- Cours d'eau moyens
- Petits cours d'eau
- Très petits cours d'eau
- Zone humide

Risques et nuisances

Zonage PPRi (Lay et Sèvre Nantaise)

- zone rouge
- zone bleue
- Infrastructure du classement sonore

Réseaux et ressource en eau

- Périmètre de Protection de Captage
- Tonçon d'eau potable
- Point d'eau défense incendie

0 0,1 0,2 km

N

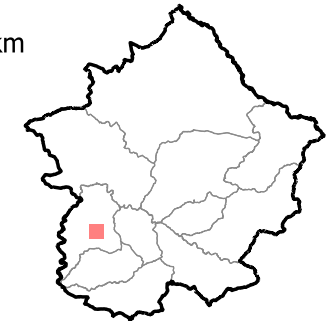



MONSIREIGNE

Zonage du PLUi

Changement de destination ajouté par la modification de droit commun

Milieux naturels et paysages

Réservoir de biodiversité

- bocager
- boisé
- humide
- prairie
- vallée

Cours d'eau

- Grands et très grands cours d'eau
- Cours d'eau moyens
- Petits cours d'eau
- Très petits cours d'eau
- Zone humide

Risques et nuisances

Zonage PPRi (Lay et Sèvre Nantaise)

- zone rouge
- zone bleue
- Infrastructure du classement sonore

Réseaux et ressource en eau

- Périmètre de Protection de Captage
- Tonçon d'eau potable
- Point d'eau défense incendie

0 0,1 0,2 km

N

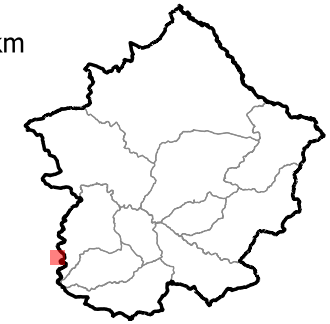

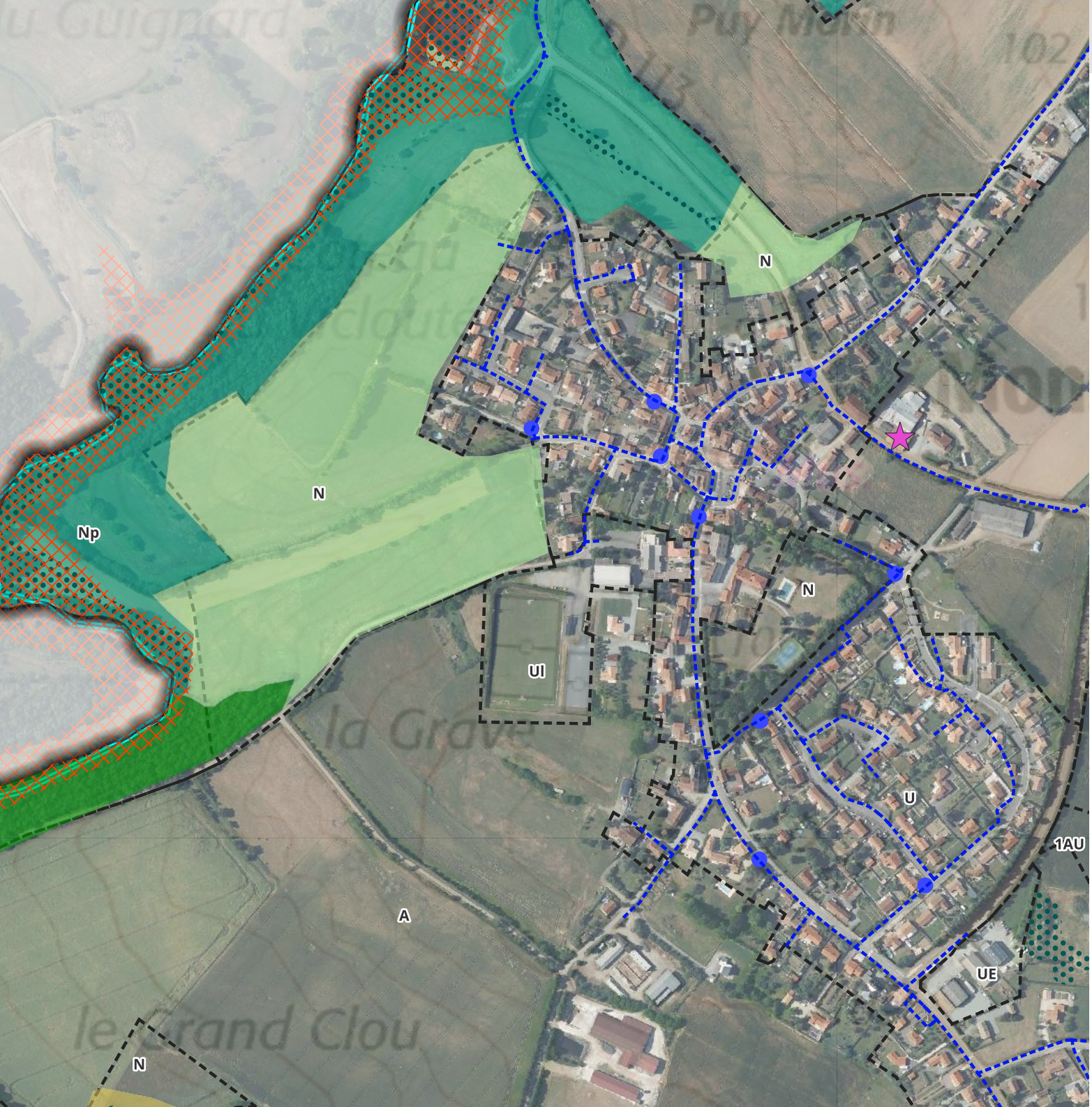

MONSIREIGNE

Zonage du PLUi

Changement de destination ajouté par la modification de droit commun

Milieux naturels et paysages

Réservoir de biodiversité

- bocager
- boisé
- humide
- prairie
- vallée

Cours d'eau

- Grands et très grands cours d'eau
- Cours d'eau moyens
- Petits cours d'eau
- Très petits cours d'eau
- Zone humide

Risques et nuisances

Zonage PPRi (Lay et Sèvre Nantaise)

- zone rouge
- zone bleue
- Infrastructure du classement sonore

Réseaux et ressource en eau

- Périmètre de Protection de Captage
- Tonçon d'eau potable
- Point d'eau défense incendie

0 0,1 0,2 km

N

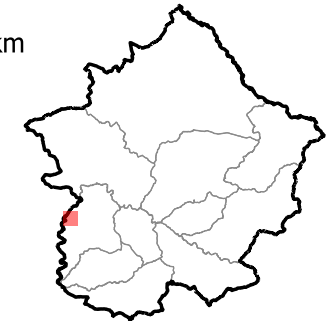

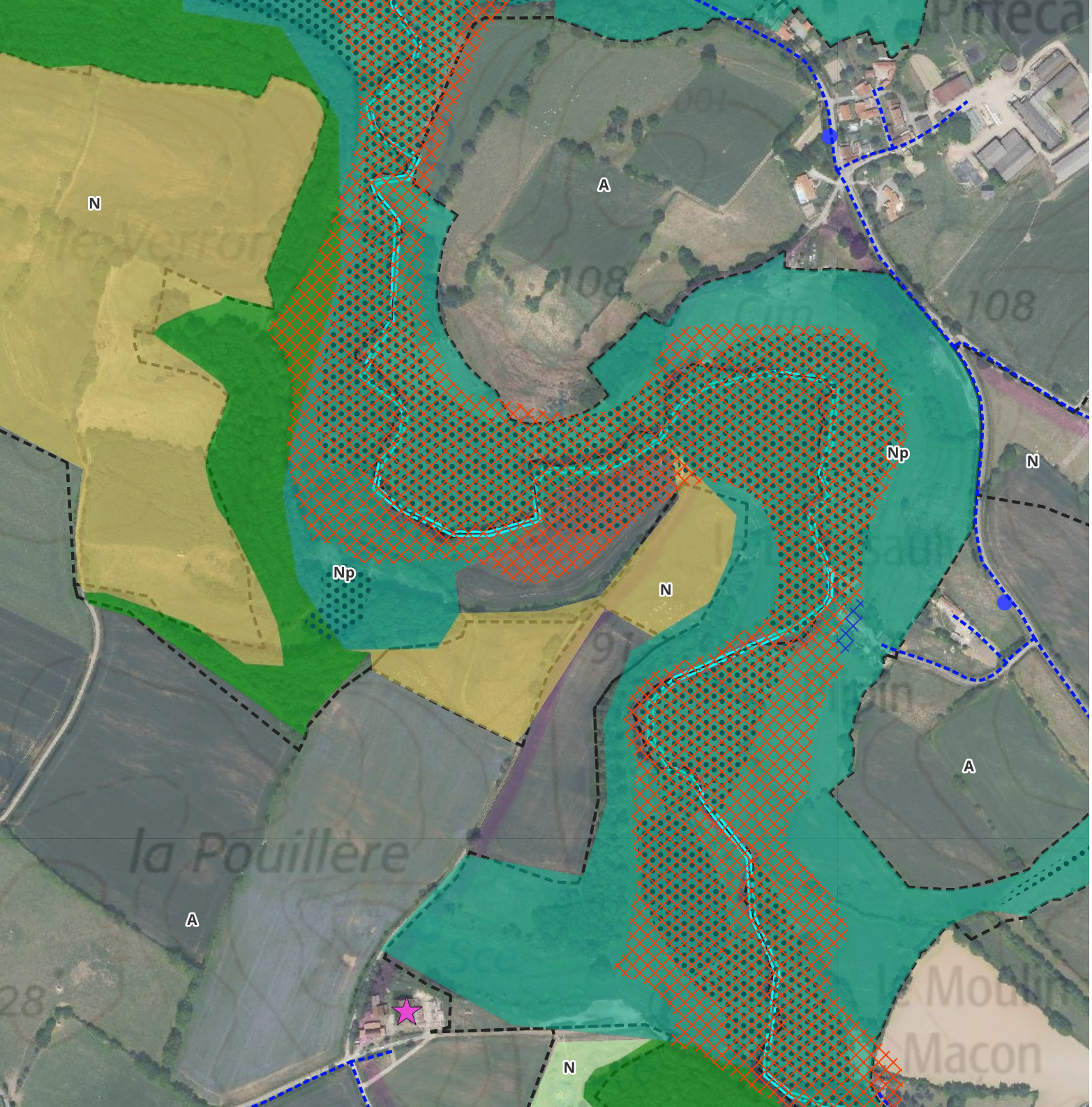

MONSIREIGNE, BOUPERE (LE)

Zonage du PLUi

Changement de destination ajouté par la modification de droit commun

Milieux naturels et paysages

Réservoir de biodiversité

- bocager
- boisé
- humide
- prairie
- vallée

Cours d'eau

- Grands et très grands cours d'eau
- Cours d'eau moyens
- Petits cours d'eau
- Très petits cours d'eau
- Zone humide

Risques et nuisances

Zonage PPRi (Lay et Sèvre Nantaise)

- zone rouge
- zone bleue
- Infrastructure du classement sonore

Réseaux et ressource en eau

- Périmètre de Protection de Captage
- Tonçon d'eau potable
- Point d'eau défense incendie

0 0,1 0,2 km

N

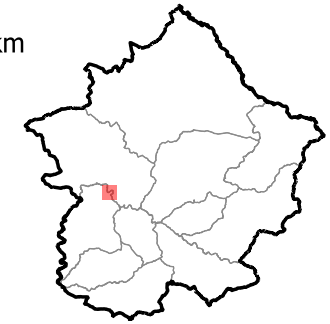



MONSIREIGNE, BOUPERE (LE)

Zonage du PLUi

Changement de destination ajouté par la modification de droit commun

Milieux naturels et paysages

Réservoir de biodiversité

- bocager
- boisé
- humide
- prairie
- vallée

Cours d'eau

- Grands et très grands cours d'eau
- Cours d'eau moyens
- Petits cours d'eau
- Très petits cours d'eau
- Zone humide

Risques et nuisances

Zonage PPRi (Lay et Sèvre Nantaise)

- zone rouge
- zone bleue
- Infrastructure du classement sonore

Réseaux et ressource en eau

- Périmètre de Protection de Captage
- Tonçon d'eau potable
- Point d'eau défense incendie

0 0,1 0,2 km

N

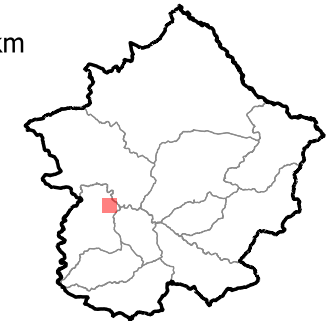

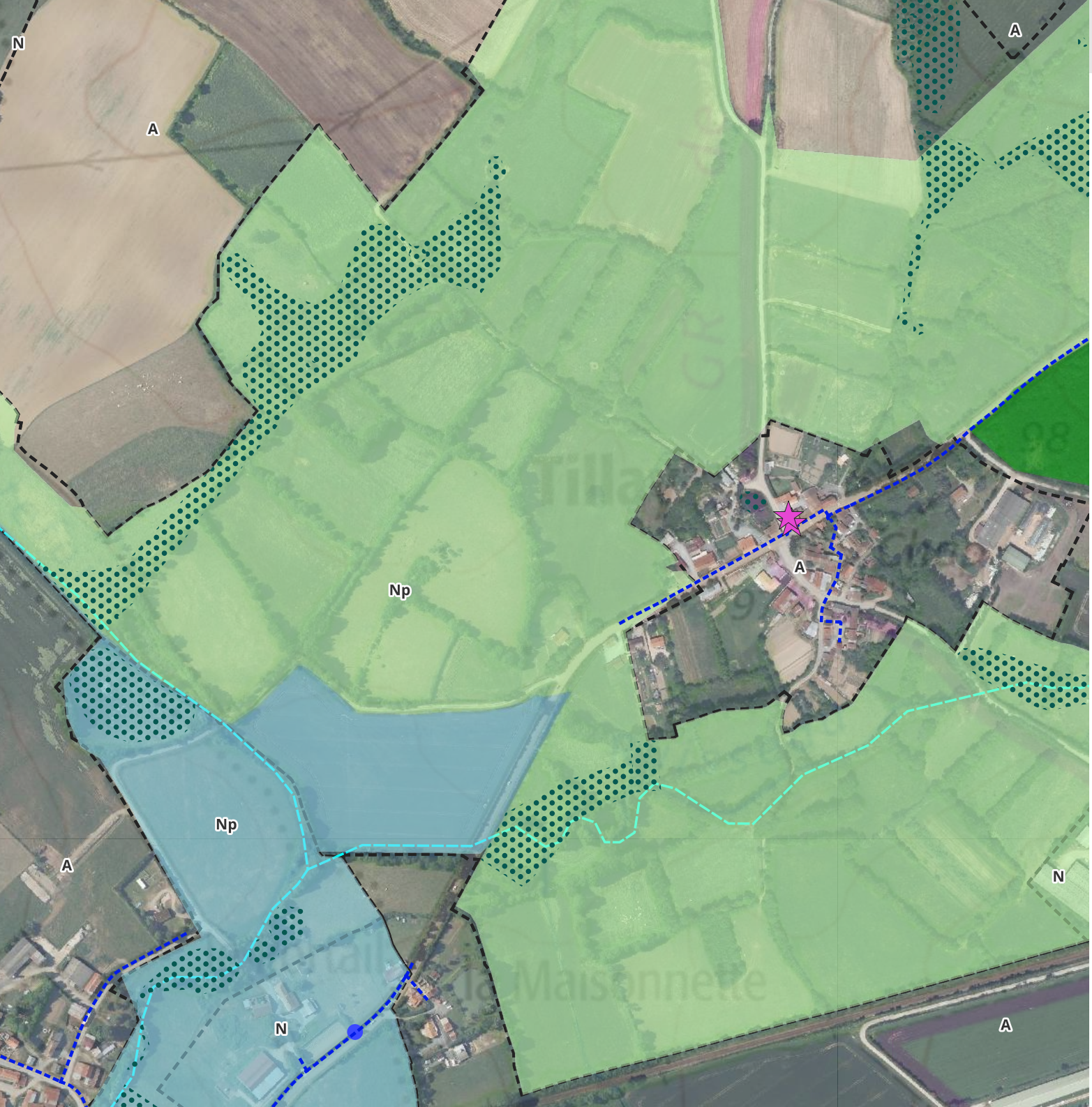

MONSIREIGNE, MEILLERAIE-TILLAY (LA)

Zonage du PLUi

Changement de destination ajouté par la modification de droit commun

Milieux naturels et paysages

Réservoir de biodiversité

- bocager
- boisé
- humide
- prairie
- vallée

Cours d'eau

- Grands et très grands cours d'eau
- Cours d'eau moyens
- Petits cours d'eau
- Très petits cours d'eau
- Zone humide

Risques et nuisances

Zonage PPRi (Lay et Sèvre Nantaise)

- zone rouge
- zone bleue
- Infrastructure du classement sonore

Réseaux et ressource en eau

- Périmètre de Protection de Captage
- Tonçon d'eau potable
- Point d'eau défense incendie

0 0,1 0,2 km

N



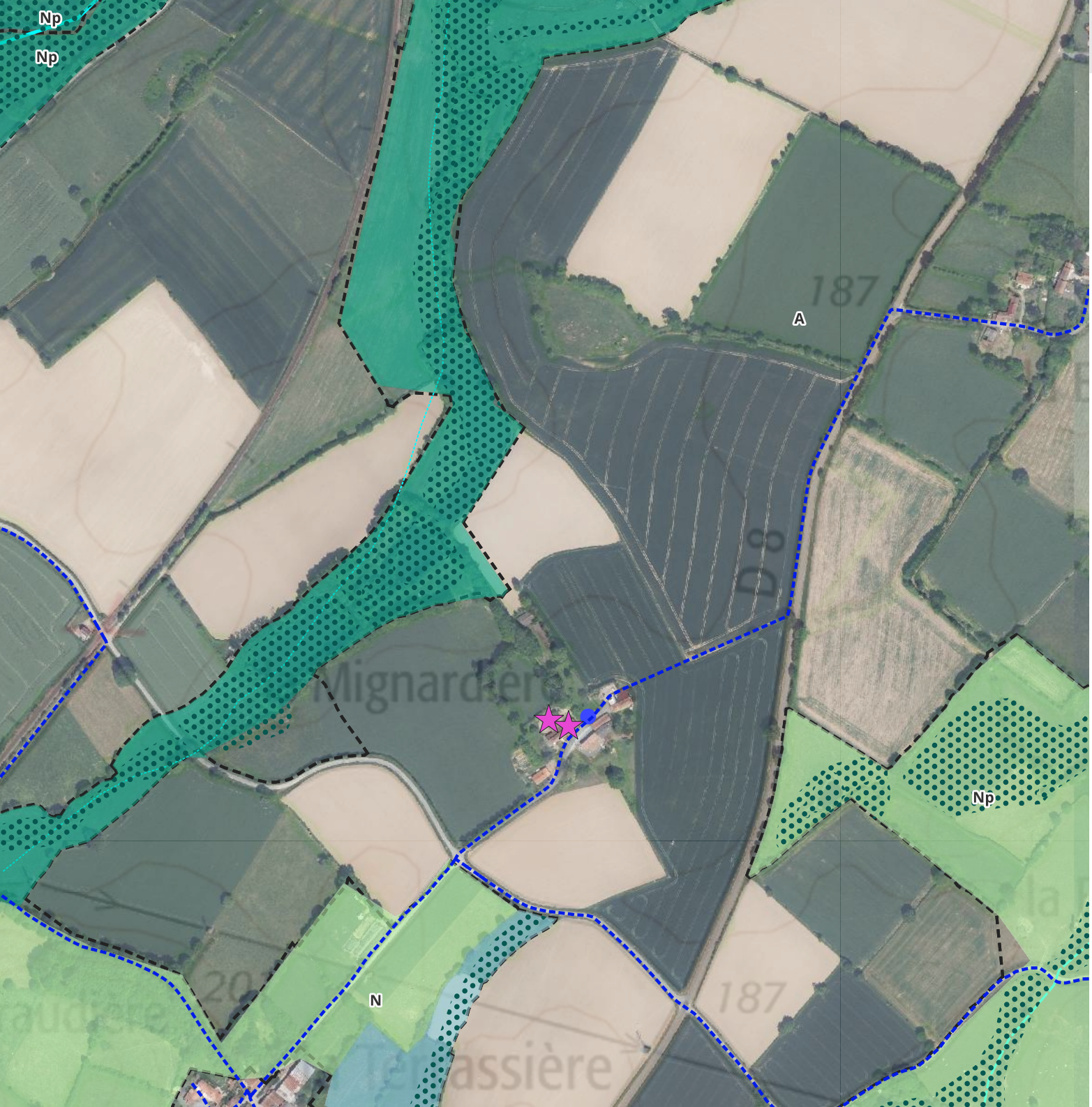

MONTOURNAIS

Zonage du PLUi

Changement de destination ajouté par la modification de droit commun

Milieux naturels et paysages

Réservoir de biodiversité

- bocager
- boisé
- humide
- prairie
- vallée

Cours d'eau

- Grands et très grands cours d'eau
- Cours d'eau moyens
- Petits cours d'eau
- Très petits cours d'eau
- Zone humide

Risques et nuisances

Zonage PPRi (Lay et Sèvre Nantaise)

- zone rouge
- zone bleue
- Infrastructure du classement sonore

Réseaux et ressource en eau

- Périmètre de Protection de Captage
- Tonçon d'eau potable
- Point d'eau défense incendie

0 0,1 0,2 km

N

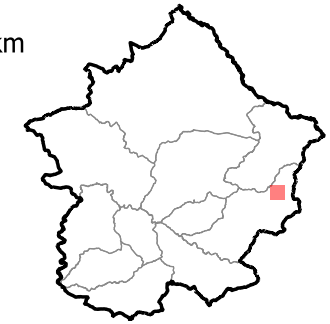

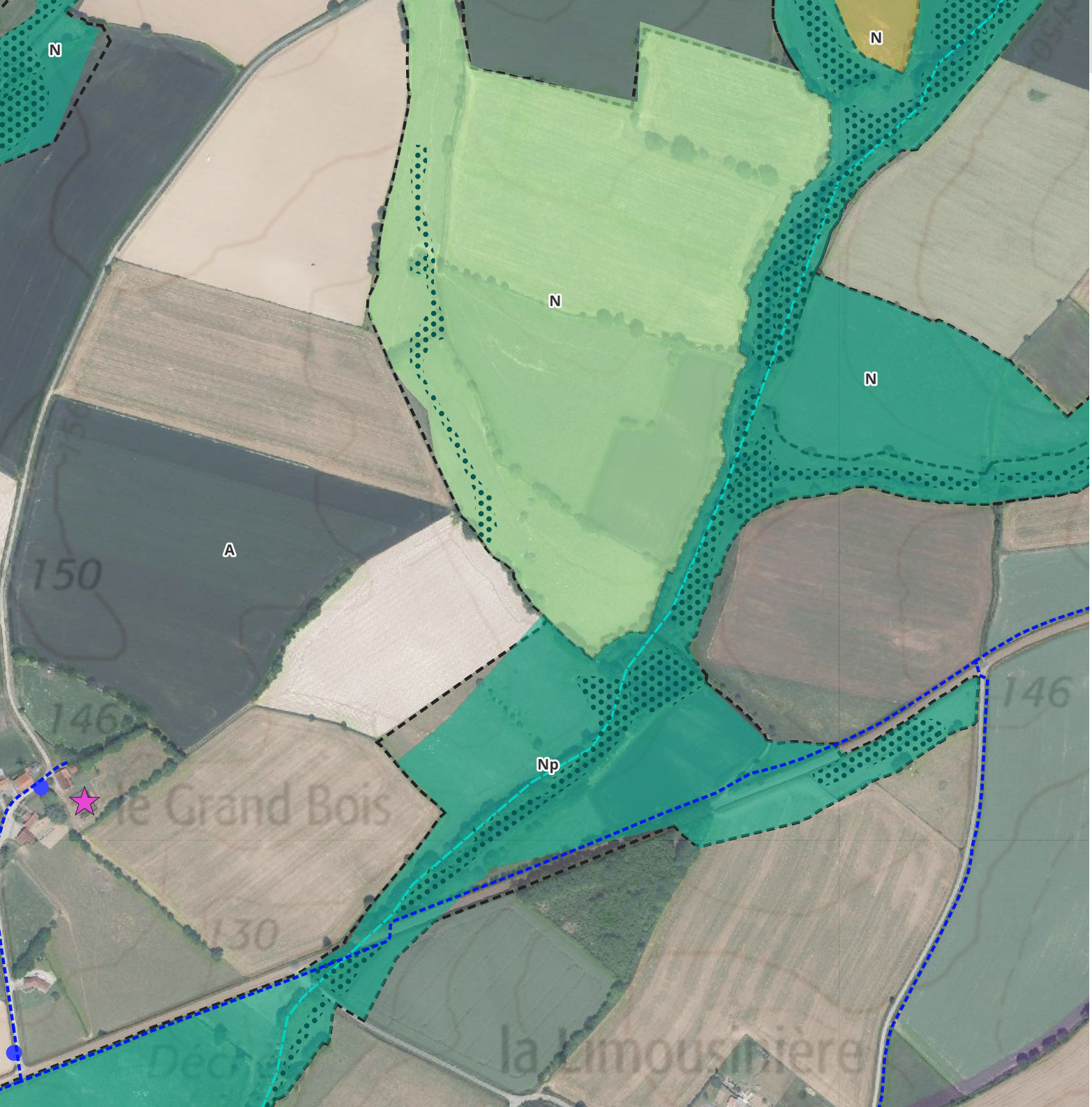

MONTOURNAIS

Zonage du PLUi

Changement de destination ajouté par la modification de droit commun

Milieux naturels et paysages

Réservoir de biodiversité

- bocager
- boisé
- humide
- prairie
- vallée

Cours d'eau

- Grands et très grands cours d'eau
- Cours d'eau moyens
- Petits cours d'eau
- Très petits cours d'eau
- Zone humide

Risques et nuisances

Zonage PPRi (Lay et Sèvre Nantaise)

- zone rouge
- zone bleue
- Infrastructure du classement sonore

Réseaux et ressource en eau

- Périmètre de Protection de Captage
- Tonçon d'eau potable
- Point d'eau défense incendie

0 0,1 0,2 km

N

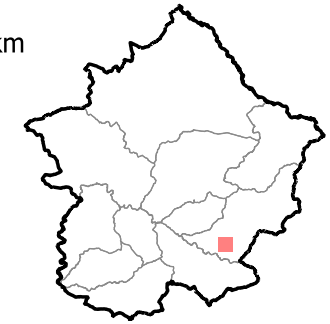

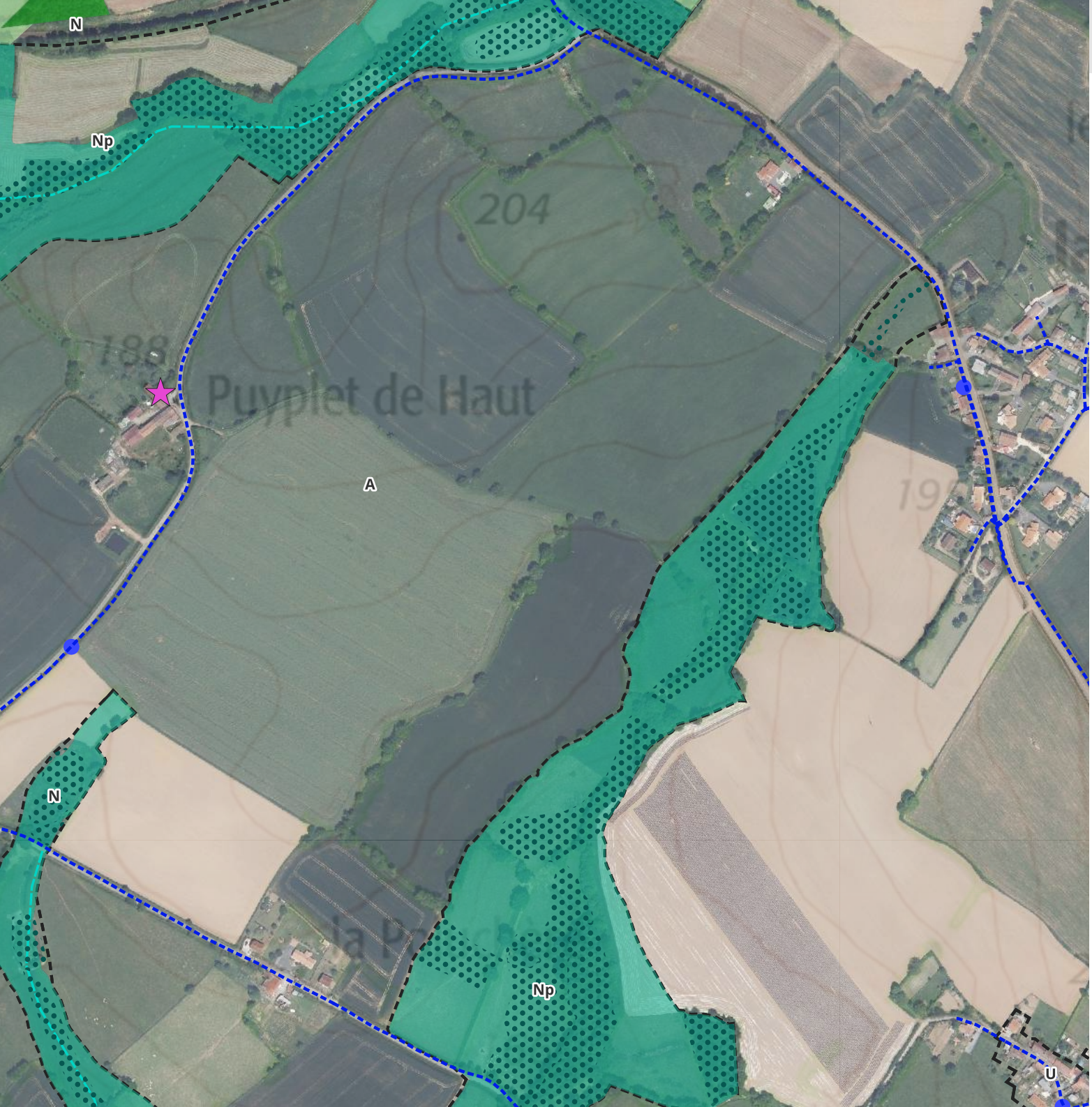

MONTOURNAIS

Zonage du PLUi

Changement de destination ajouté par la modification de droit commun

Milieux naturels et paysages

Réservoir de biodiversité

- bocager
- boisé
- humide
- prairie
- vallée

Cours d'eau

- Grands et très grands cours d'eau
- Cours d'eau moyens
- Petits cours d'eau
- Très petits cours d'eau
- Zone humide

Risques et nuisances

Zonage PPRi (Lay et Sèvre Nantaise)

- zone rouge
- zone bleue
- Infrastructure du classement sonore

Réseaux et ressource en eau

- Périmètre de Protection de Captage
- Tonçon d'eau potable
- Point d'eau défense incendie

0 0,1 0,2 km

N

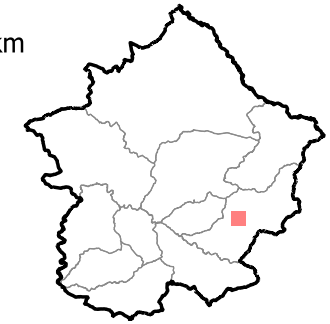

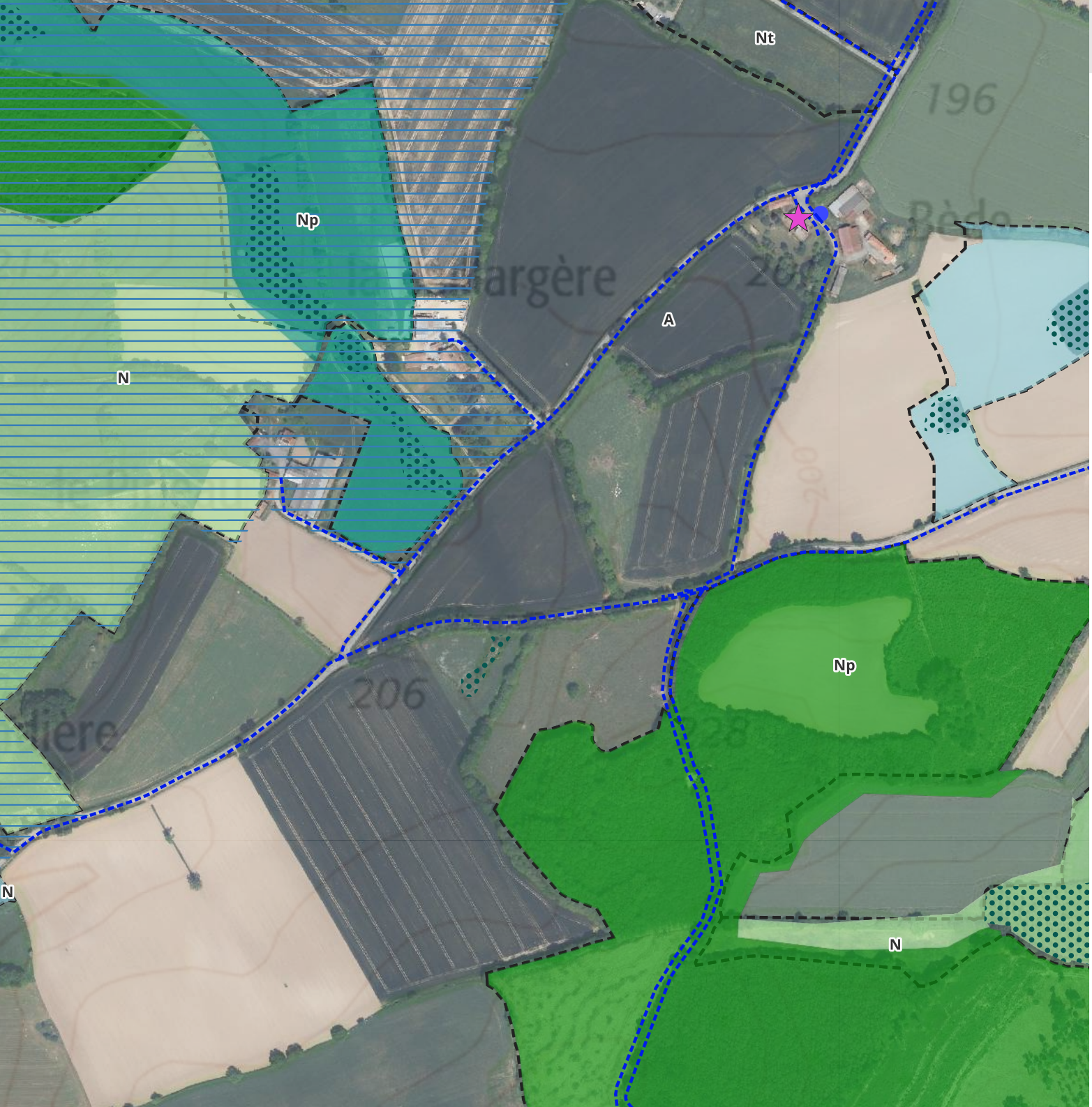

POUZAUGES

Zonage du PLUi

Changement de destination ajouté par la modification de droit commun

Milieux naturels et paysages

Réservoir de biodiversité

- bocager
- boisé
- humide
- prairie
- vallée

Cours d'eau

- Grands et très grands cours d'eau
- Cours d'eau moyens
- Petits cours d'eau
- Très petits cours d'eau
- Zone humide

Risques et nuisances

Zonage PPRi (Lay et Sèvre Nantaise)

- zone rouge
- zone bleue
- Infrastructure du classement sonore

Réseaux et ressource en eau

- Périmètre de Protection de Captage
- Tonçon d'eau potable
- Point d'eau défense incendie

0 0,1 0,2 km

N

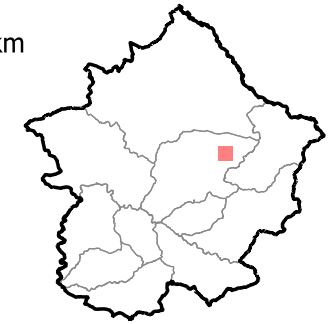

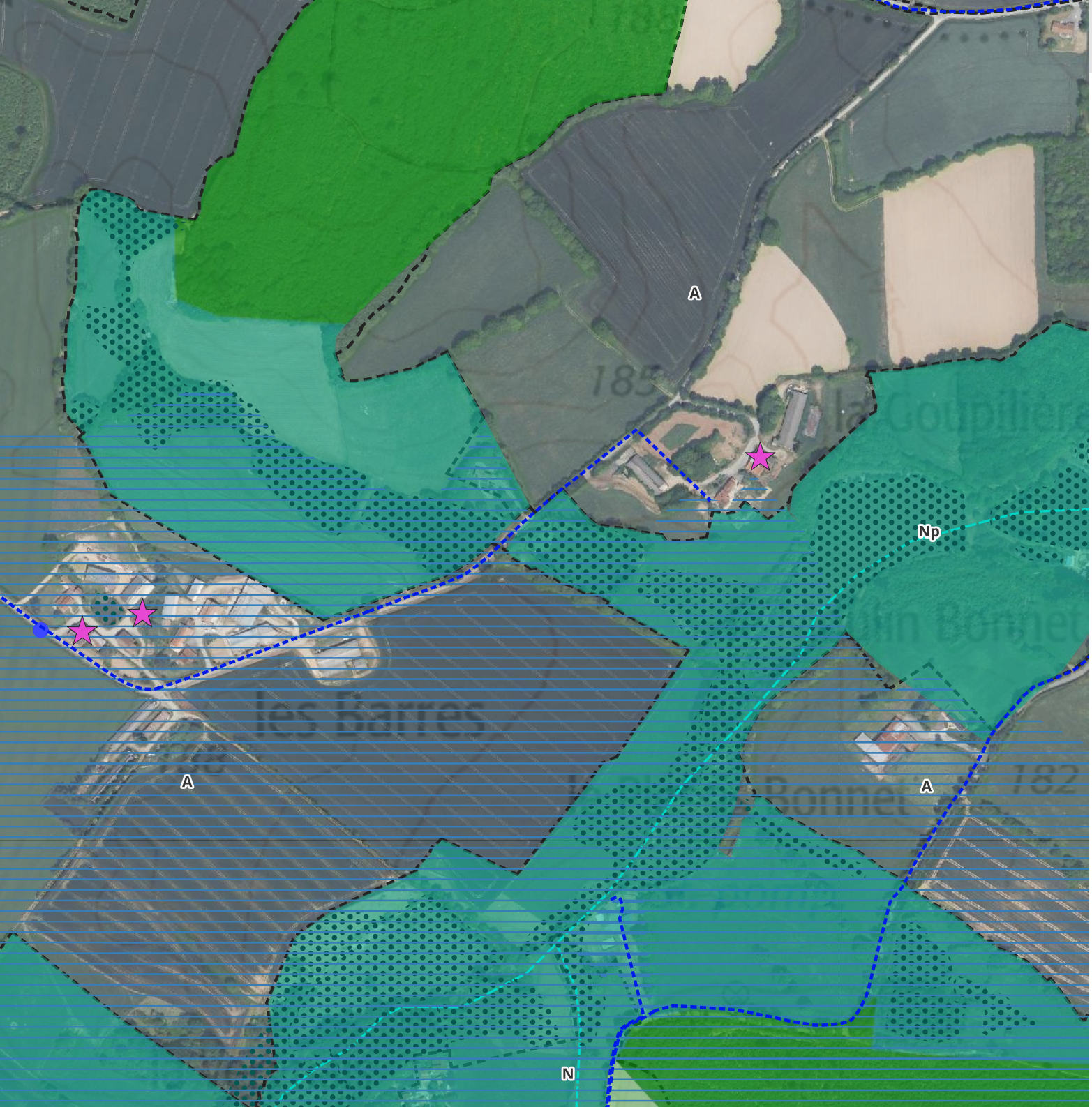

POUZAUGES

Zonage du PLUi

Changement de destination ajouté par la modification de droit commun

Milieux naturels et paysages

Réservoir de biodiversité

- bocager
- boisé
- humide
- prairie
- vallée

Cours d'eau

- Grands et très grands cours d'eau
- Cours d'eau moyens
- Petits cours d'eau
- Très petits cours d'eau
- Zone humide

Risques et nuisances

Zonage PPRi (Lay et Sèvre Nantaise)

- zone rouge
- zone bleue

Infrastructure du classement sonore

Réseaux et ressource en eau

- Périmètre de Protection de Captage
- Tonçon d'eau potable
- Point d'eau défense incendie

0 0,1 0,2 km

N

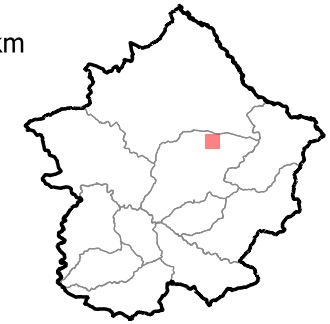

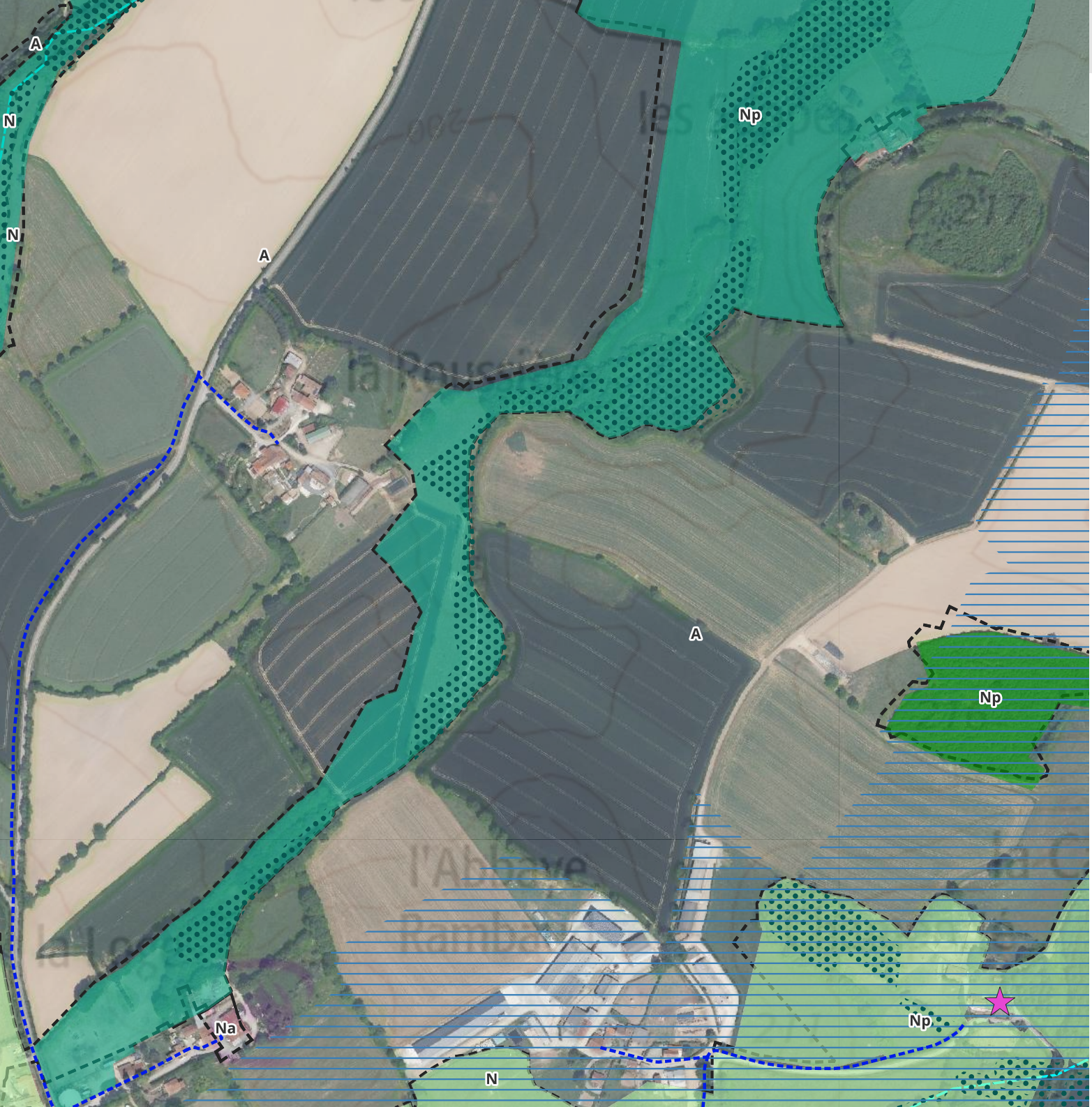

POUZAUGES

Zonage du PLUi

Changement de destination ajouté par la modification de droit commun

Milieux naturels et paysages

Réservoir de biodiversité

- bocager
- boisé
- humide
- prairie
- vallée

Cours d'eau

- Grands et très grands cours d'eau
- Cours d'eau moyens
- Petits cours d'eau
- Très petits cours d'eau
- Zone humide

Risques et nuisances

Zonage PPRi (Lay et Sèvre Nantaise)

- zone rouge
- zone bleue
- Infrastructure du classement sonore

Réseaux et ressource en eau

- Périmètre de Protection de Captage
- Tonçon d'eau potable
- Point d'eau défense incendie

0 0,1 0,2 km

N

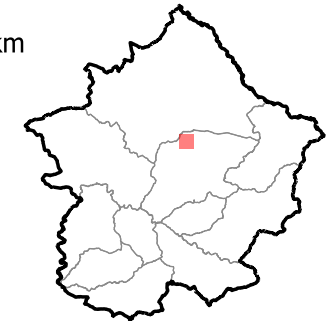

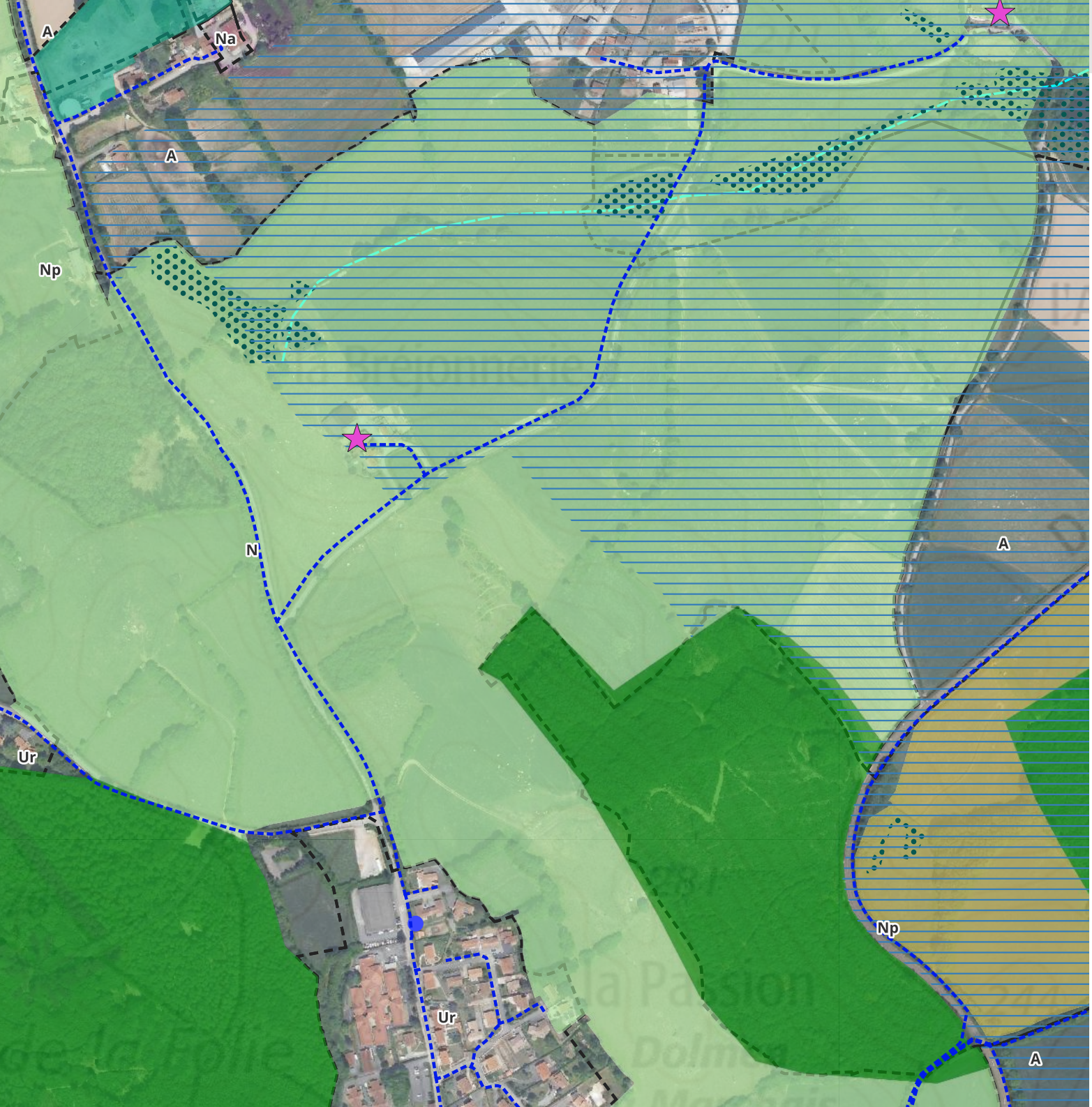

POUZAUGES

Zonage du PLUi

Changement de destination ajouté par la modification de droit commun

Milieux naturels et paysages

Réservoir de biodiversité

- bocager
- boisé
- humide
- prairie
- vallée

Cours d'eau

- Grands et très grands cours d'eau
- Cours d'eau moyens
- Petits cours d'eau
- Très petits cours d'eau
- Zone humide

Risques et nuisances

Zonage PPRi (Lay et Sèvre Nantaise)

- zone rouge
- zone bleue
- Infrastructure du classement sonore

Réseaux et ressource en eau

- Périmètre de Protection de Captage
- Tonçon d'eau potable
- Point d'eau défense incendie

0 0,1 0,2 km

N

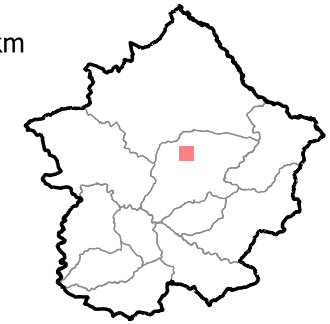

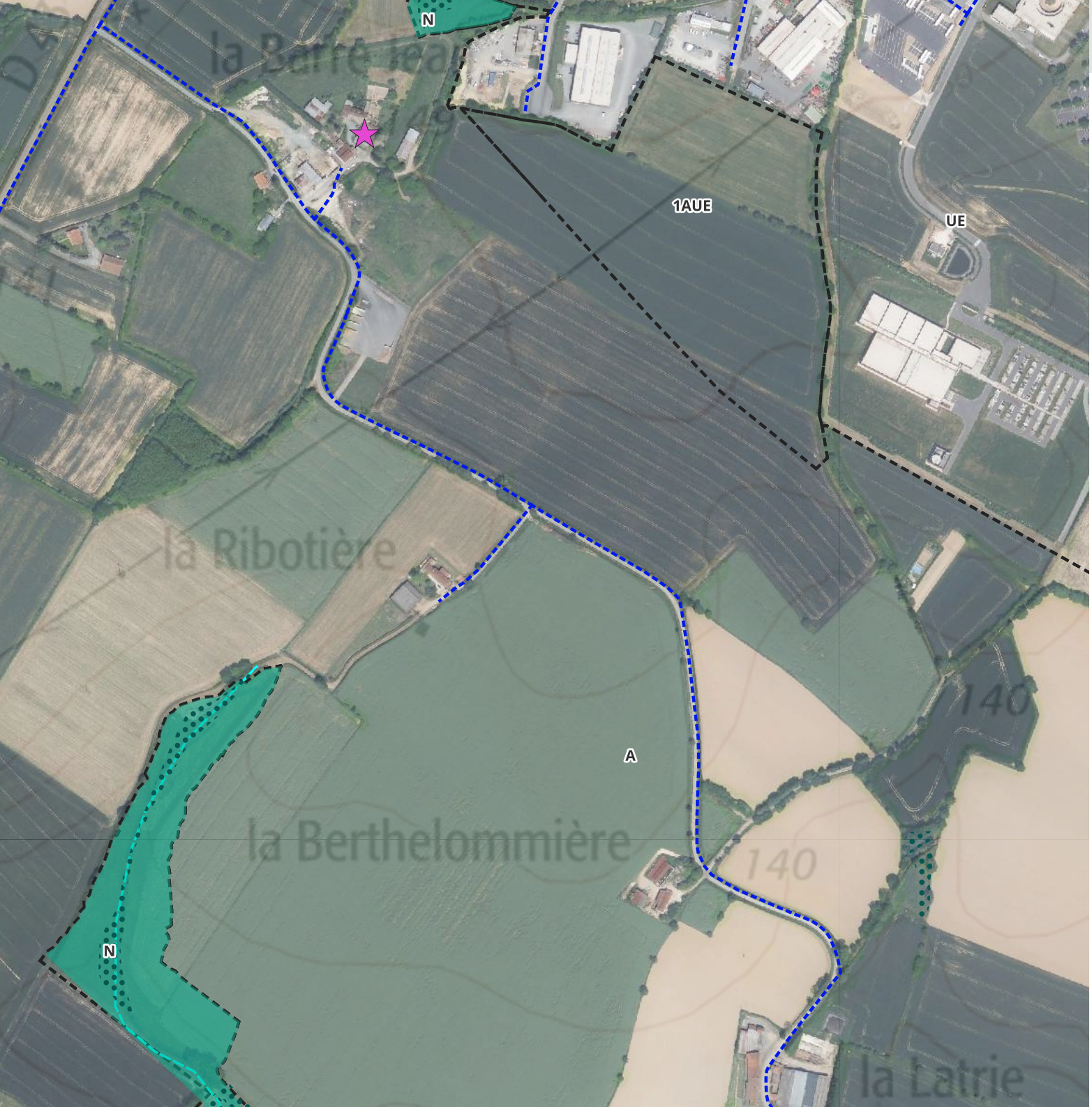

POUZAUGES

Zonage du PLUi

Changement de destination ajouté par la modification de droit commun

Milieux naturels et paysages

Réservoir de biodiversité

- bocager
- boisé
- humide
- prairie
- vallée

Cours d'eau

- Grands et très grands cours d'eau
- Cours d'eau moyens
- Petits cours d'eau
- Très petits cours d'eau
- Zone humide

Risques et nuisances

Zonage PPRi (Lay et Sèvre Nantaise)

- zone rouge
- zone bleue

Infrastructure du classement sonore

Réseaux et ressource en eau

- Périmètre de Protection de Captage
- Tonçon d'eau potable
- Point d'eau défense incendie

0 0,1 0,2 km

N

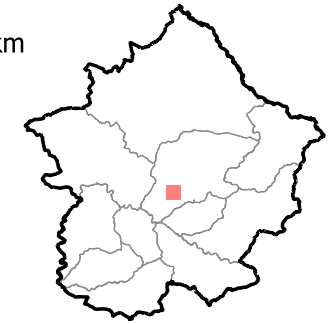

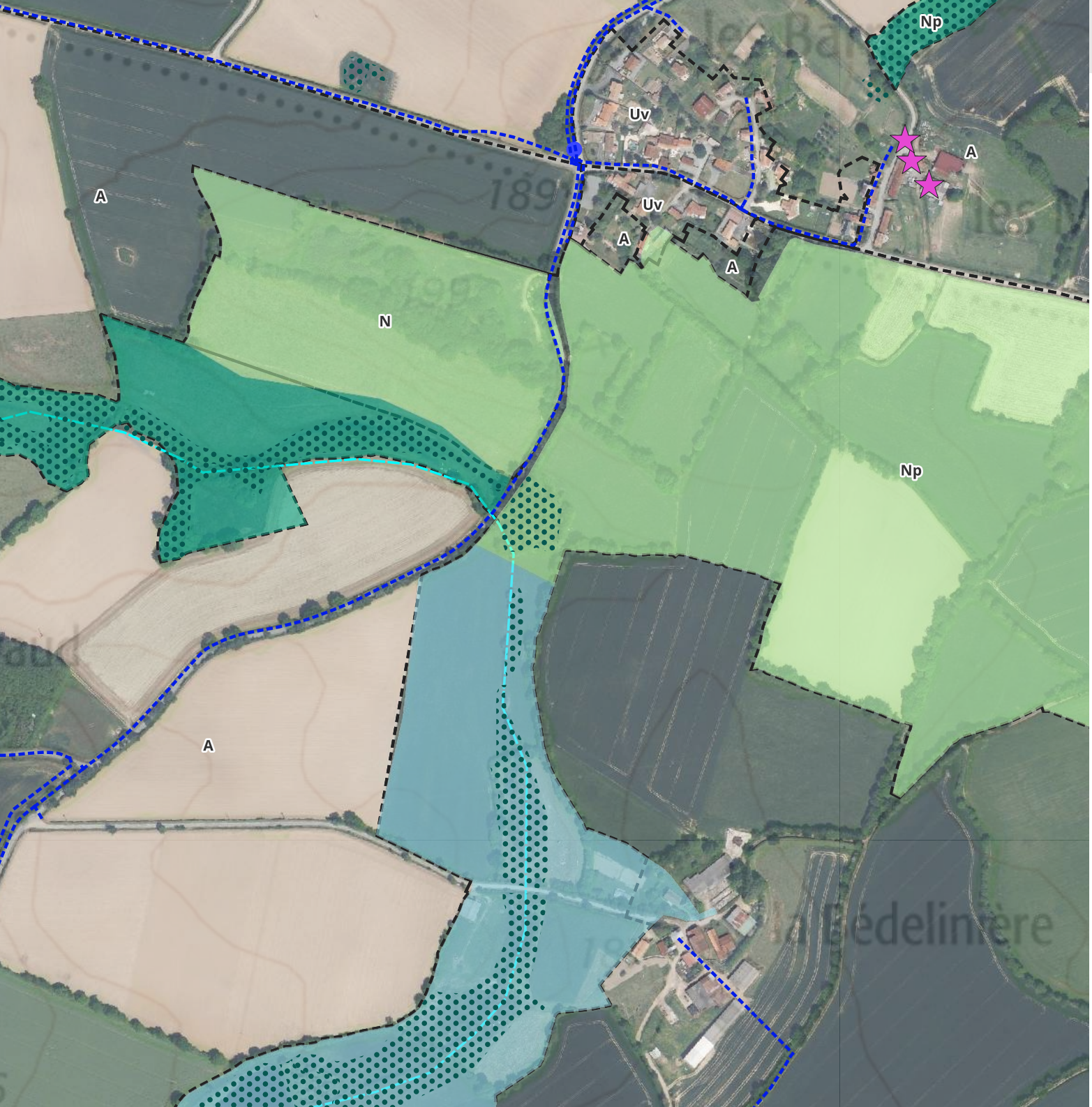

POUZAUGES, SEVREMONT

Zonage du PLUi

Changement de destination ajouté par la modification de droit commun

Milieux naturels et paysages

Réservoir de biodiversité

- bocager
- boisé
- humide
- prairie
- vallée

Cours d'eau

- Grands et très grands cours d'eau
- Cours d'eau moyens
- Petits cours d'eau
- Très petits cours d'eau
- Zone humide

Risques et nuisances

Zonage PPRi (Lay et Sèvre Nantaise)

- zone rouge
- zone bleue
- Infrastructure du classement sonore

Réseaux et ressource en eau

- Périmètre de Protection de Captage
- Tonçon d'eau potable
- Point d'eau défense incendie

0 0,1 0,2 km

N





POUZAUGES, SEVREMONT

Zonage du PLUi

Changement de destination ajouté par la modification de droit commun

Milieux naturels et paysages

Réservoir de biodiversité

- bocager
- boisé
- humide
- prairie
- vallée

Cours d'eau

- Grands et très grands cours d'eau
- Cours d'eau moyens
- Petits cours d'eau
- Très petits cours d'eau
- Zone humide

Risques et nuisances

Zonage PPRi (Lay et Sèvre Nantaise)

- zone rouge
- zone bleue
- Infrastructure du classement sonore

Réseaux et ressource en eau

- Périmètre de Protection de Captage
- Tonçon d'eau potable
- Point d'eau défense incendie

0 0,1 0,2 km

N

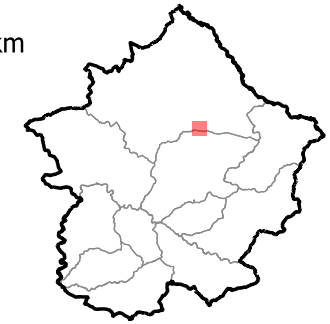

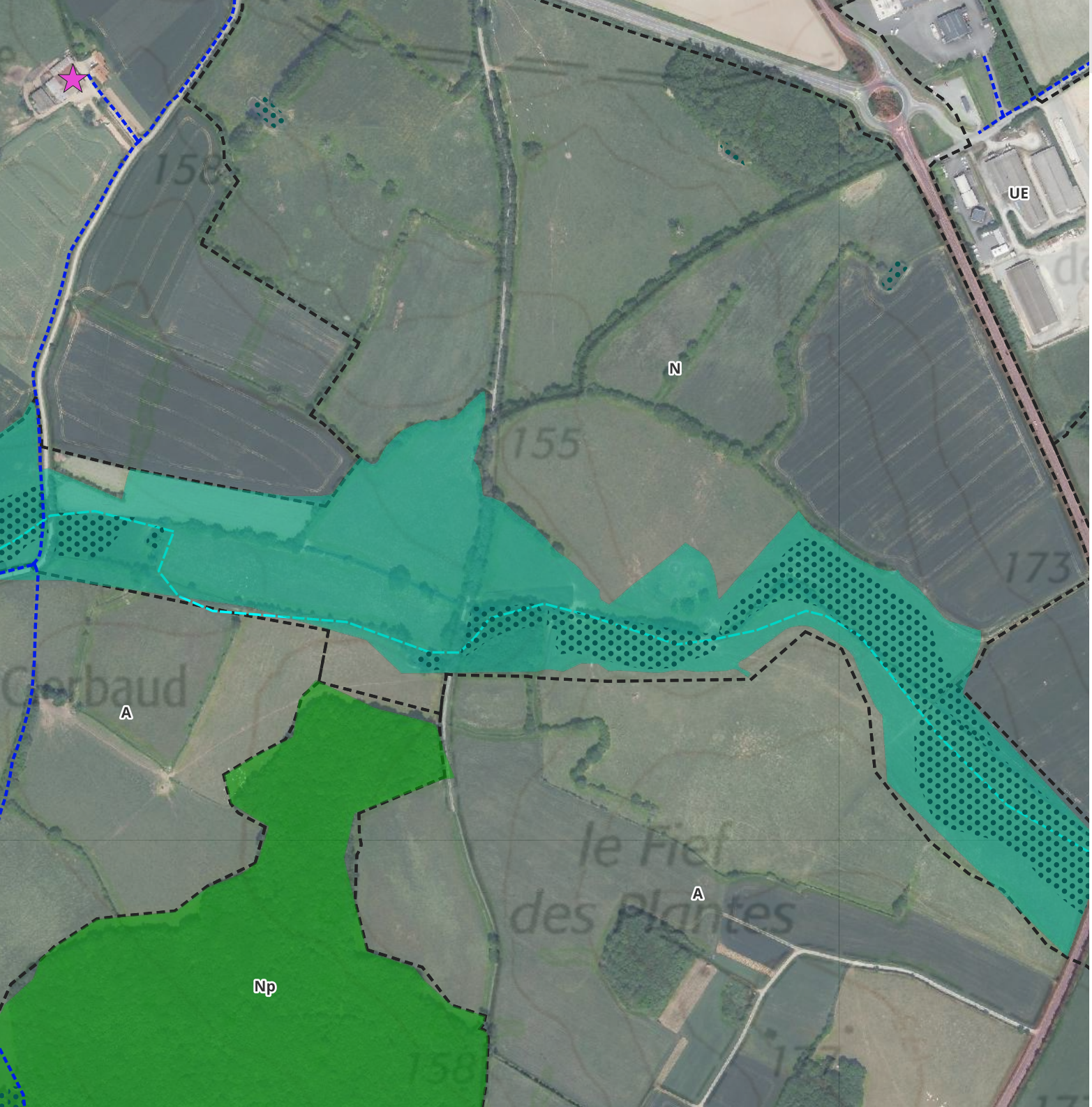

REAUMUR

Zonage du PLUi

Changement de destination ajouté par la modification de droit commun

Milieux naturels et paysages

Réservoir de biodiversité

- bocager
- boisé
- humide
- prairie
- vallée

Cours d'eau

- Grands et très grands cours d'eau
- Cours d'eau moyens
- Petits cours d'eau
- Très petits cours d'eau
- Zone humide

Risques et nuisances

Zonage PPRi (Lay et Sèvre Nantaise)

- zone rouge
- zone bleue

Infrastructure du classement sonore

Réseaux et ressource en eau

- Périmètre de Protection de Captage
- Tonçon d'eau potable
- Point d'eau défense incendie

0 0,1 0,2 km

N

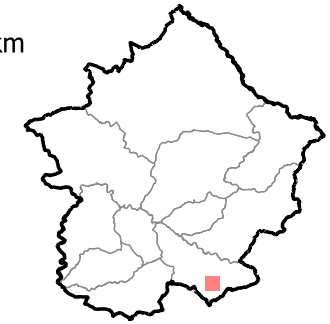

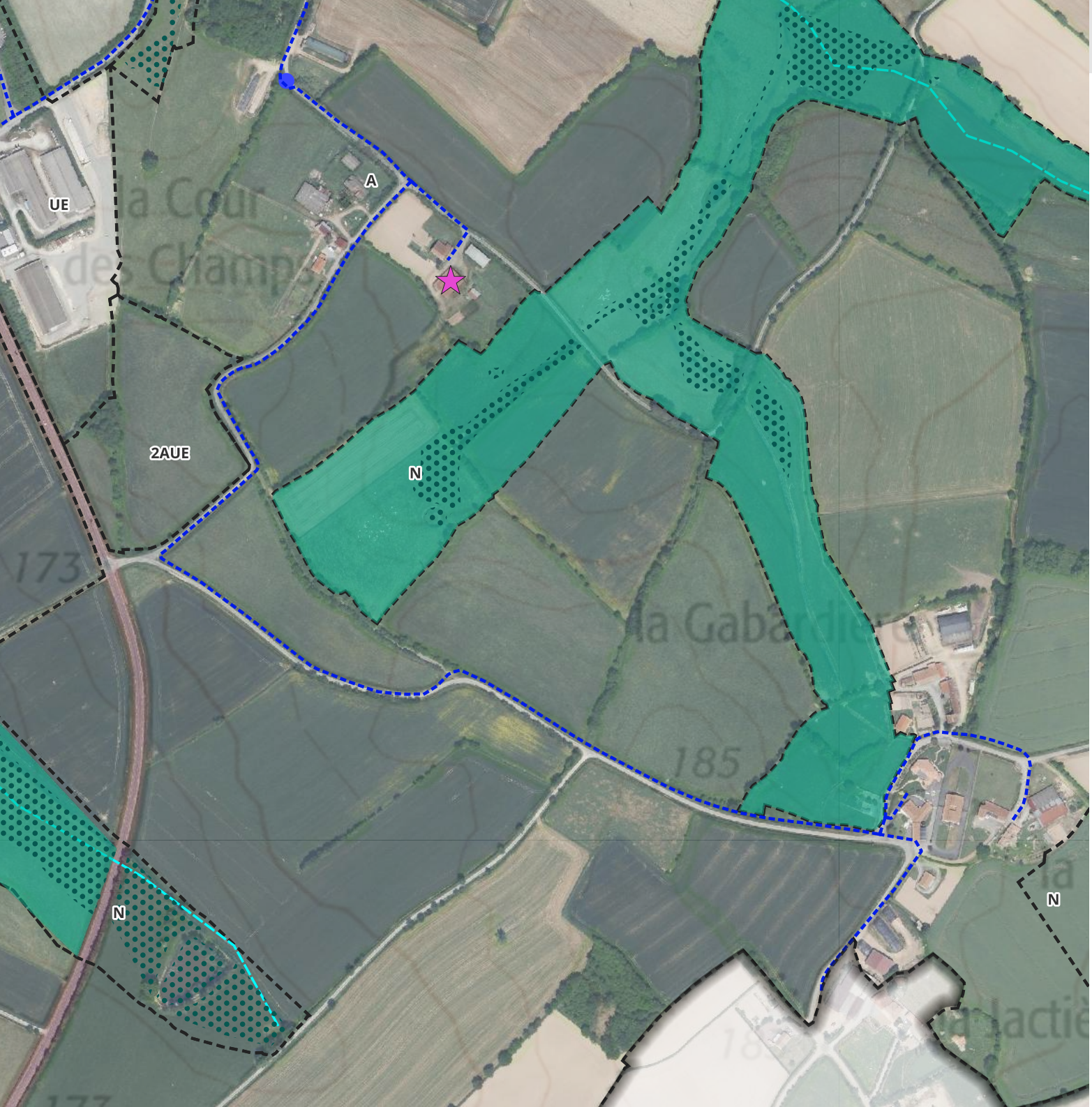

REAUMUR

Zonage du PLUi

Changement de destination ajouté par la modification de droit commun

Milieux naturels et paysages

Réservoir de biodiversité

- bocager
- boisé
- humide
- prairie
- vallée

Cours d'eau

- Grands et très grands cours d'eau
- Cours d'eau moyens
- Petits cours d'eau
- Très petits cours d'eau
- Zone humide

Risques et nuisances

Zonage PPRi (Lay et Sèvre Nantaise)

- zone rouge
- zone bleue
- Infrastructure du classement sonore

Réseaux et ressource en eau

- Périmètre de Protection de Captage
- Tonçon d'eau potable
- Point d'eau défense incendie

0 0,1 0,2 km

N

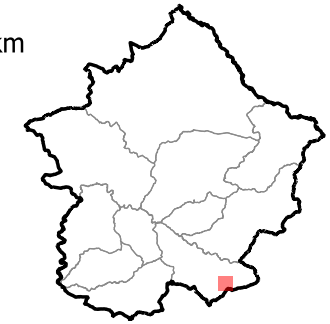

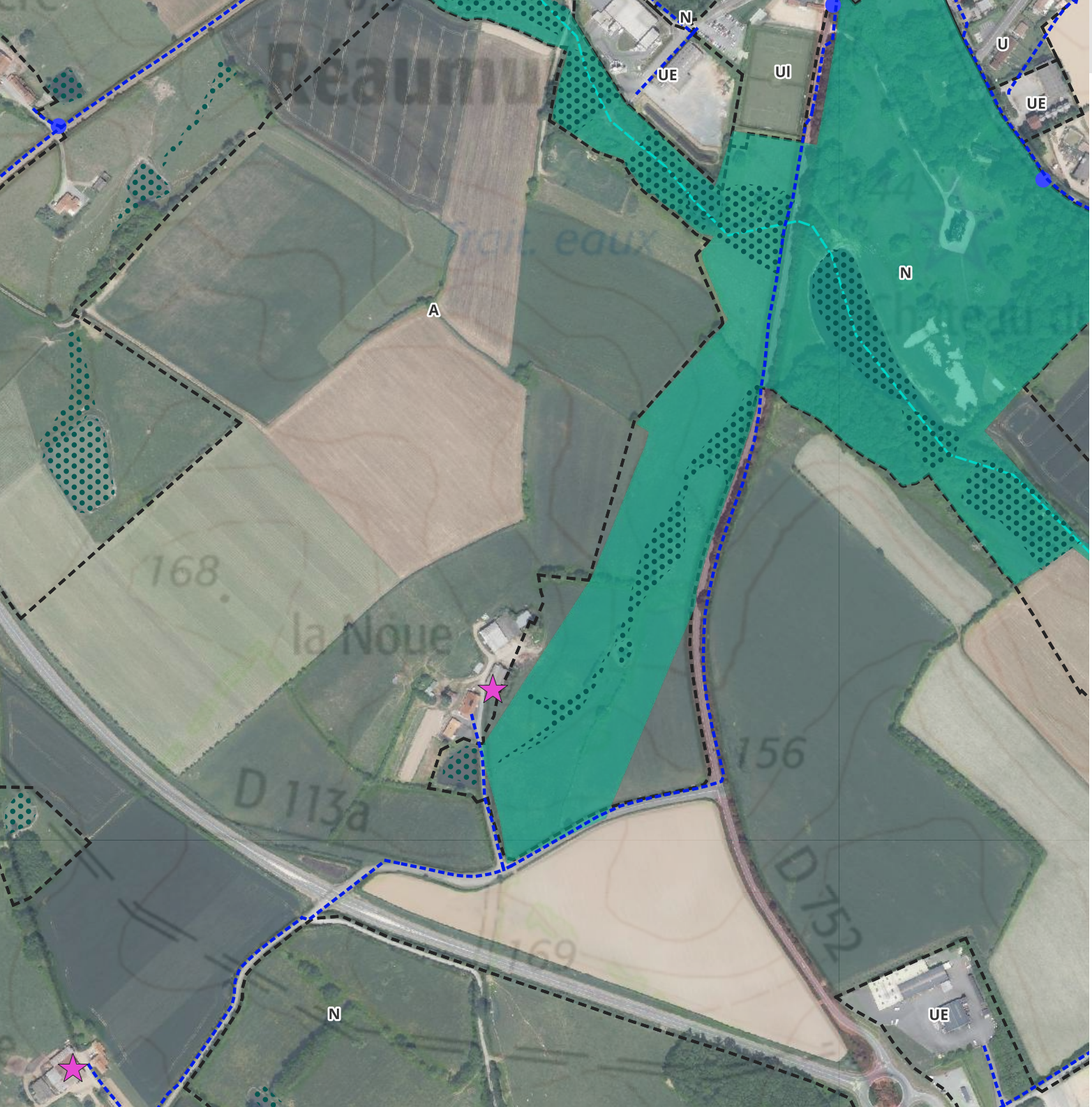

REAUMUR

Zonage du PLUi

Changement de destination ajouté par la modification de droit commun

Milieux naturels et paysages

Réservoir de biodiversité

- bocager
- boisé
- humide
- prairie
- vallée

Cours d'eau

- Grands et très grands cours d'eau
- Cours d'eau moyens
- Petits cours d'eau
- Très petits cours d'eau
- Zone humide

Risques et nuisances

Zonage PPRi (Lay et Sèvre Nantaise)

- zone rouge
- zone bleue
- Infrastructure du classement sonore

Réseaux et ressource en eau

- Périmètre de Protection de Captage
- Tonçon d'eau potable
- Point d'eau défense incendie

0 0,1 0,2 km

N

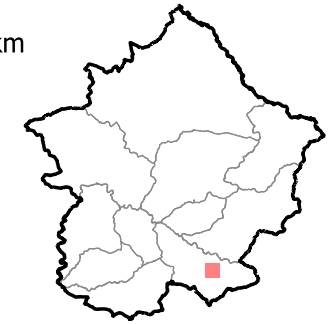

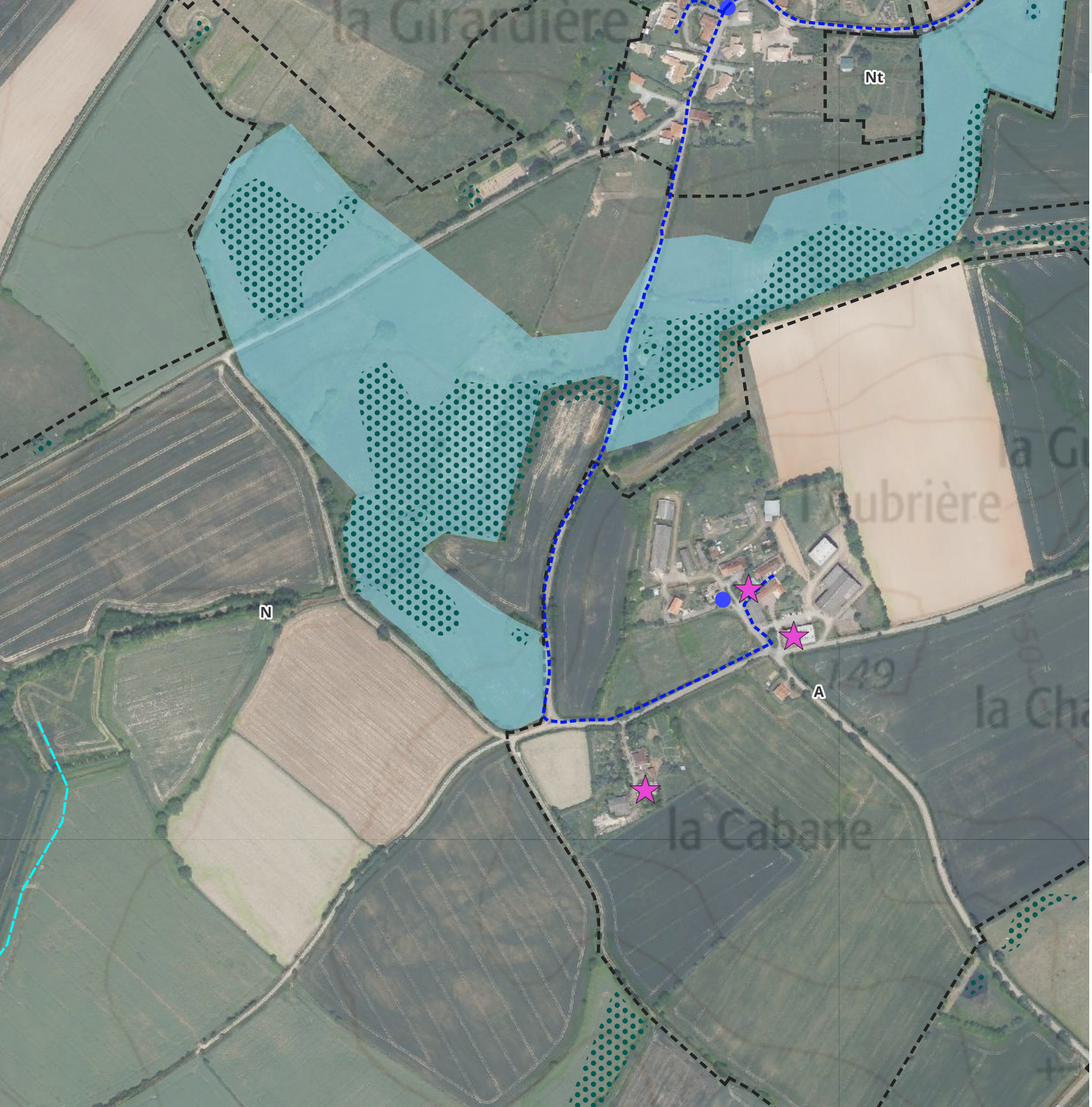

REAUMUR

Zonage du PLUi

Changement de destination ajouté par la modification de droit commun

Milieux naturels et paysages

Réservoir de biodiversité

- bocager
- boisé
- humide
- prairie
- vallée

Cours d'eau

- Grands et très grands cours d'eau
- Cours d'eau moyens
- Petits cours d'eau
- Très petits cours d'eau
- Zone humide

Risques et nuisances

Zonage PPRi (Lay et Sèvre Nantaise)

- zone rouge
- zone bleue
- Infrastructure du classement sonore

Réseaux et ressource en eau

- Périmètre de Protection de Captage
- Tonçon d'eau potable
- Point d'eau défense incendie

0 0,1 0,2 km

N

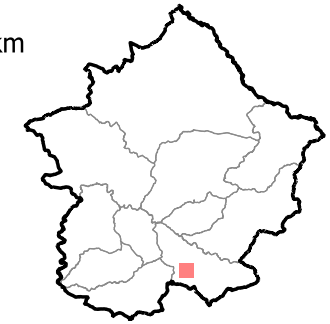

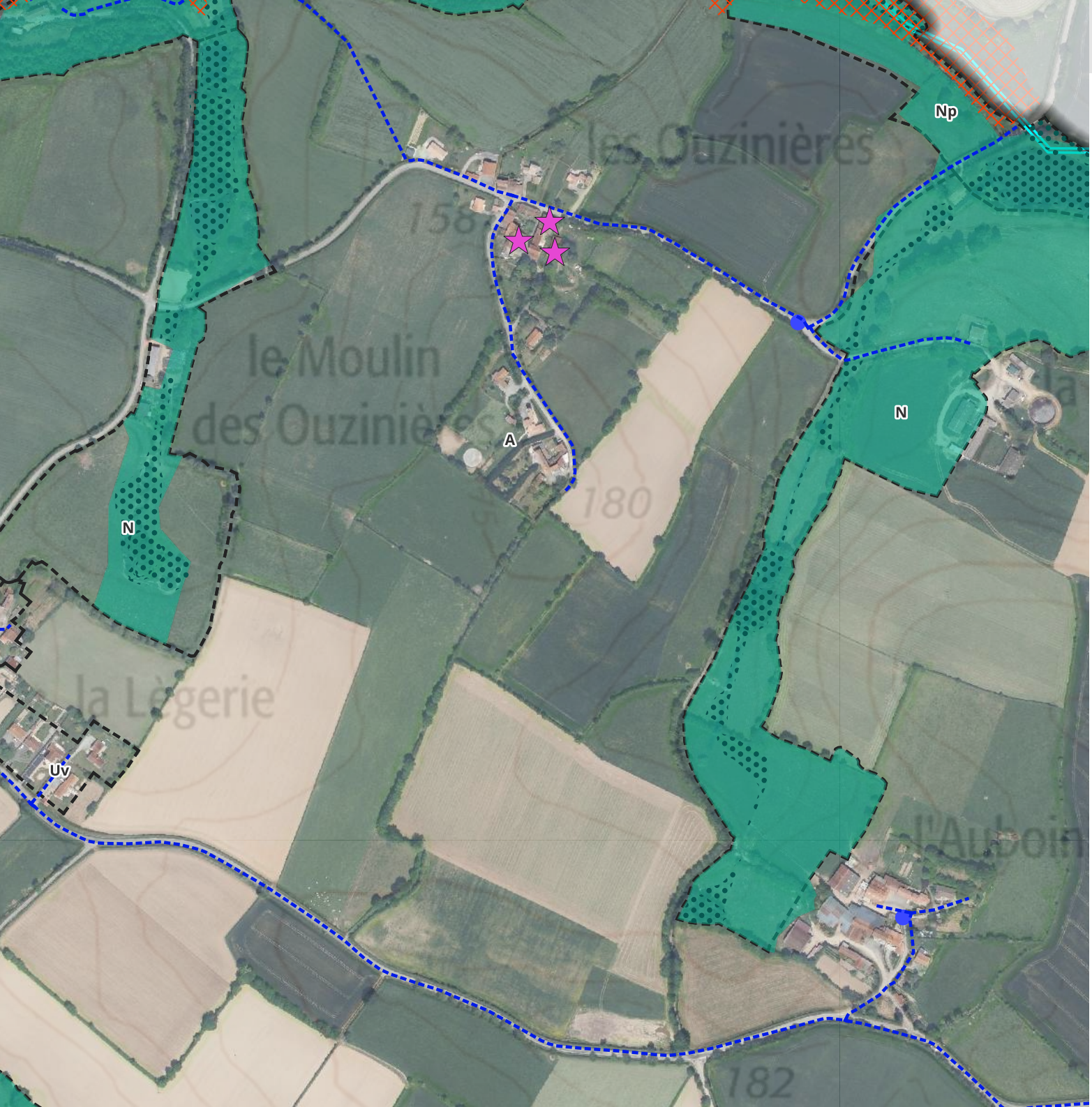

REAUMUR

Zonage du PLUi

Changement de destination ajouté par la modification de droit commun

Milieux naturels et paysages

Réservoir de biodiversité

- bocager
- boisé
- humide
- prairie
- vallée

Cours d'eau

- Grands et très grands cours d'eau
- Cours d'eau moyens
- Petits cours d'eau
- Très petits cours d'eau
- Zone humide

Risques et nuisances

Zonage PPRi (Lay et Sèvre Nantaise)

- zone rouge
- zone bleue
- Infrastructure du classement sonore

Réseaux et ressource en eau

- Périmètre de Protection de Captage
- Tonçon d'eau potable
- Point d'eau défense incendie

0 0,1 0,2 km

N

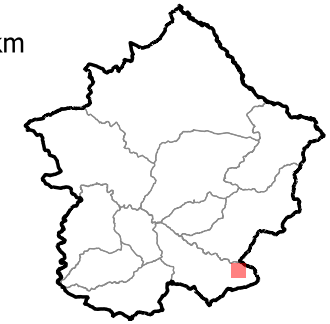

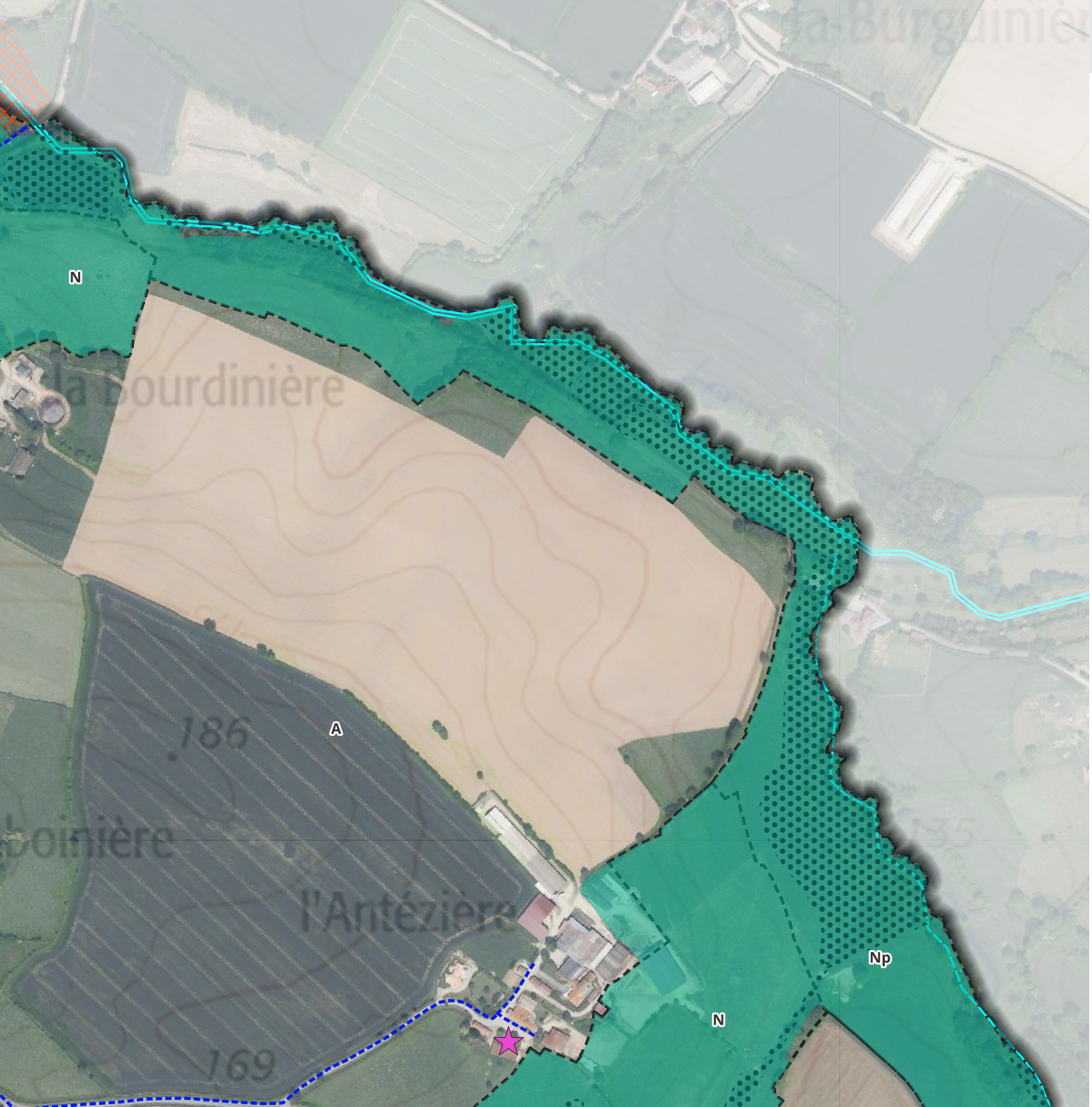

REAUMUR

Zonage du PLUi

Changement de destination ajouté par la modification de droit commun

Milieux naturels et paysages

Réservoir de biodiversité

- bocager
- boisé
- humide
- prairie
- vallée

Cours d'eau

- Grands et très grands cours d'eau
- Cours d'eau moyens
- Petits cours d'eau
- Très petits cours d'eau
- Zone humide

Risques et nuisances

Zonage PPRi (Lay et Sèvre Nantaise)

- zone rouge
- zone bleue
- Infrastructure du classement sonore

Réseaux et ressource en eau

- Périmètre de Protection de Captage
- Tonçon d'eau potable
- Point d'eau défense incendie

0 0,1 0,2 km

N

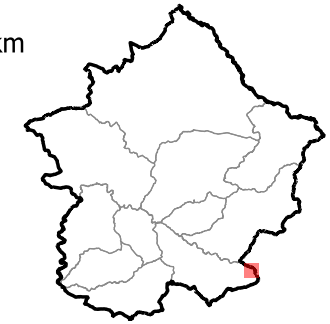

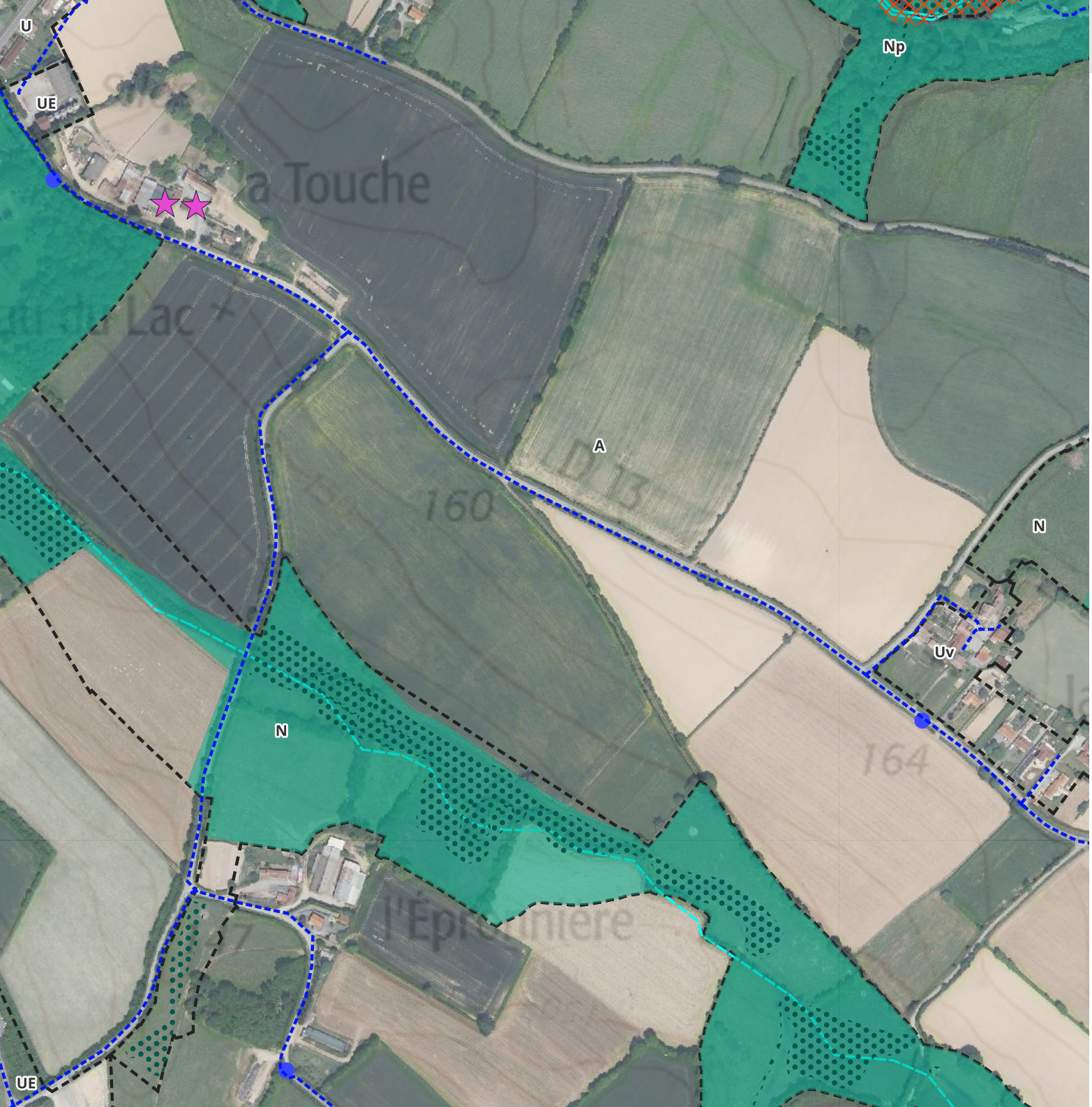

REAUMUR

Zonage du PLUi

Changement de destination ajouté par la modification de droit commun

Milieux naturels et paysages

Réservoir de biodiversité

- bocager
- boisé
- humide
- prairie
- vallée

Cours d'eau

- Grands et très grands cours d'eau
- Cours d'eau moyens
- Petits cours d'eau
- Très petits cours d'eau
- Zone humide

Risques et nuisances

Zonage PPRi (Lay et Sèvre Nantaise)

- zone rouge
- zone bleue
- Infrastructure du classement sonore

Réseaux et ressource en eau

- Périmètre de Protection de Captage
- Tonçon d'eau potable
- Point d'eau défense incendie

0 0,1 0,2 km

N

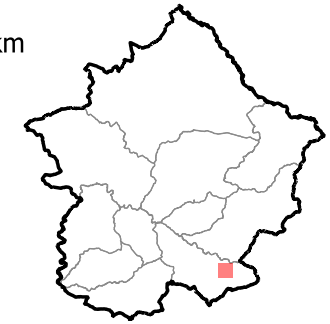

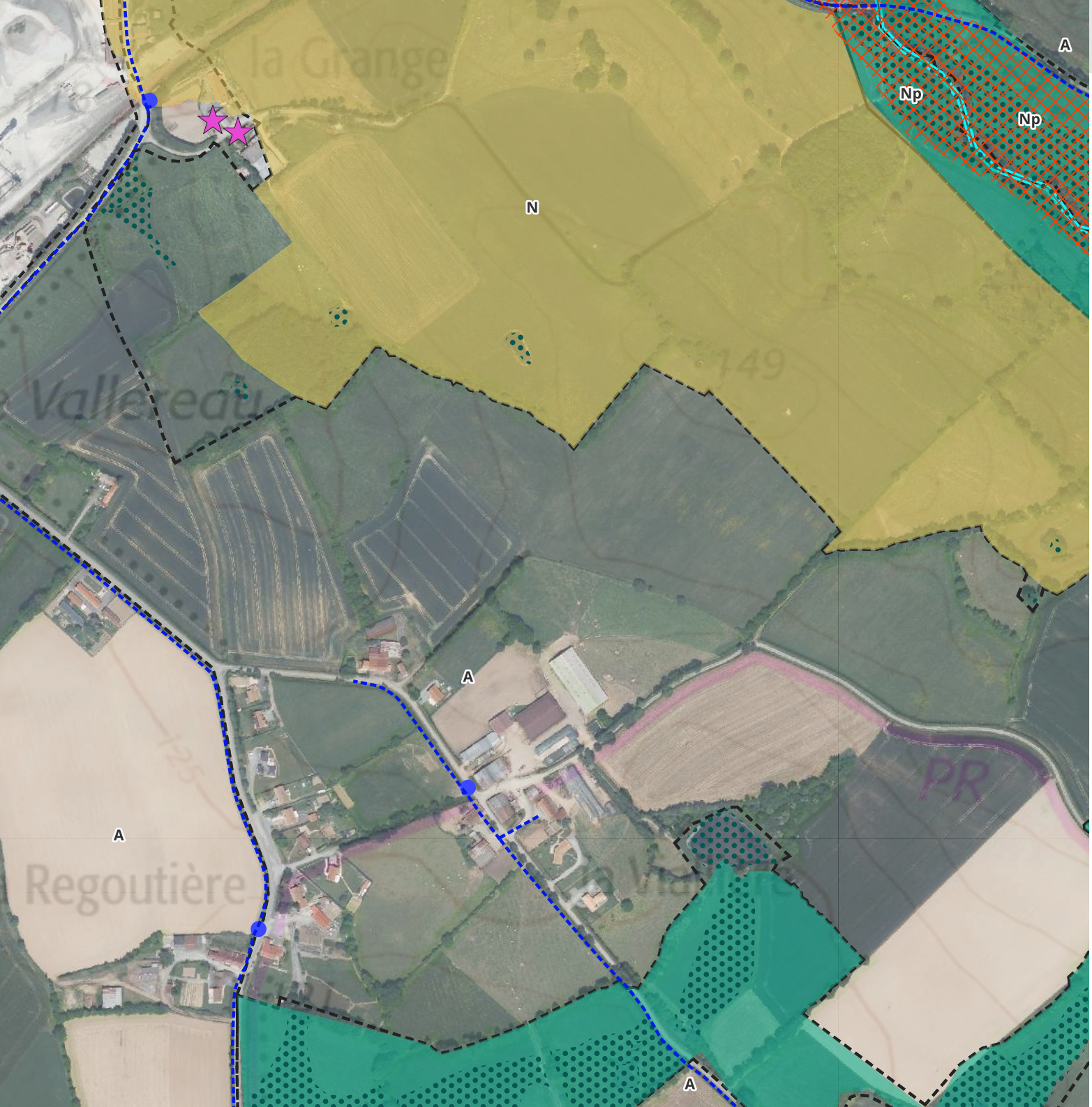

REAUMUR, MEILLERAIE-TILLAY (LA)

Zonage du PLUi

Changement de destination ajouté par la modification de droit commun

Milieux naturels et paysages

Réservoir de biodiversité

- bocager
- boisé
- humide
- prairie
- vallée

Cours d'eau

- Grands et très grands cours d'eau
- Cours d'eau moyens
- Petits cours d'eau
- Très petits cours d'eau
- Zone humide

Risques et nuisances

Zonage PPRi (Lay et Sèvre Nantaise)

- zone rouge
- zone bleue
- Infrastructure du classement sonore

Réseaux et ressource en eau

- Périmètre de Protection de Captage
- Tonçon d'eau potable
- Point d'eau défense incendie

0 0,1 0,2 km

N

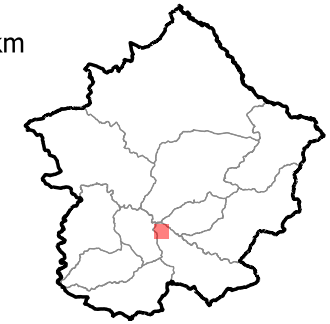

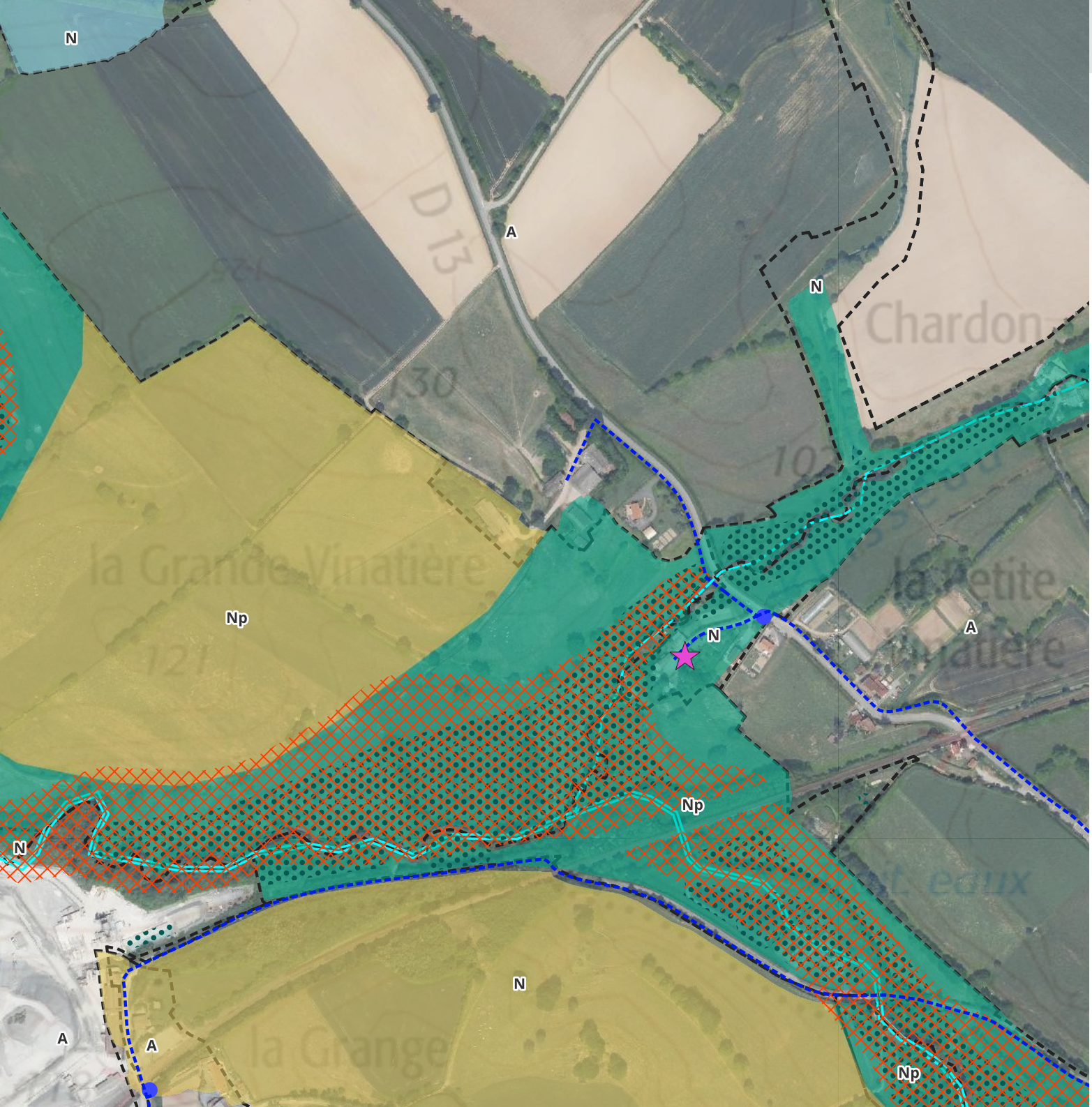

REAUMUR, MEILLERAIE-TILLAY (LA), POUZAUGES

Zonage du PLUi

Changement de destination ajouté par la modification de droit commun

Milieux naturels et paysages

Réservoir de biodiversité

- bocager
- boisé
- humide
- prairie
- vallée

Cours d'eau

- Grands et très grands cours d'eau
- Cours d'eau moyens
- Petits cours d'eau
- Très petits cours d'eau
- Zone humide

Risques et nuisances

Zonage PPRi (Lay et Sèvre Nantaise)

- zone rouge
- zone bleue
- Infrastructure du classement sonore

Réseaux et ressource en eau

- Périmètre de Protection de Captage
- Tonçon d'eau potable
- Point d'eau défense incendie

0 0,1 0,2 km

N



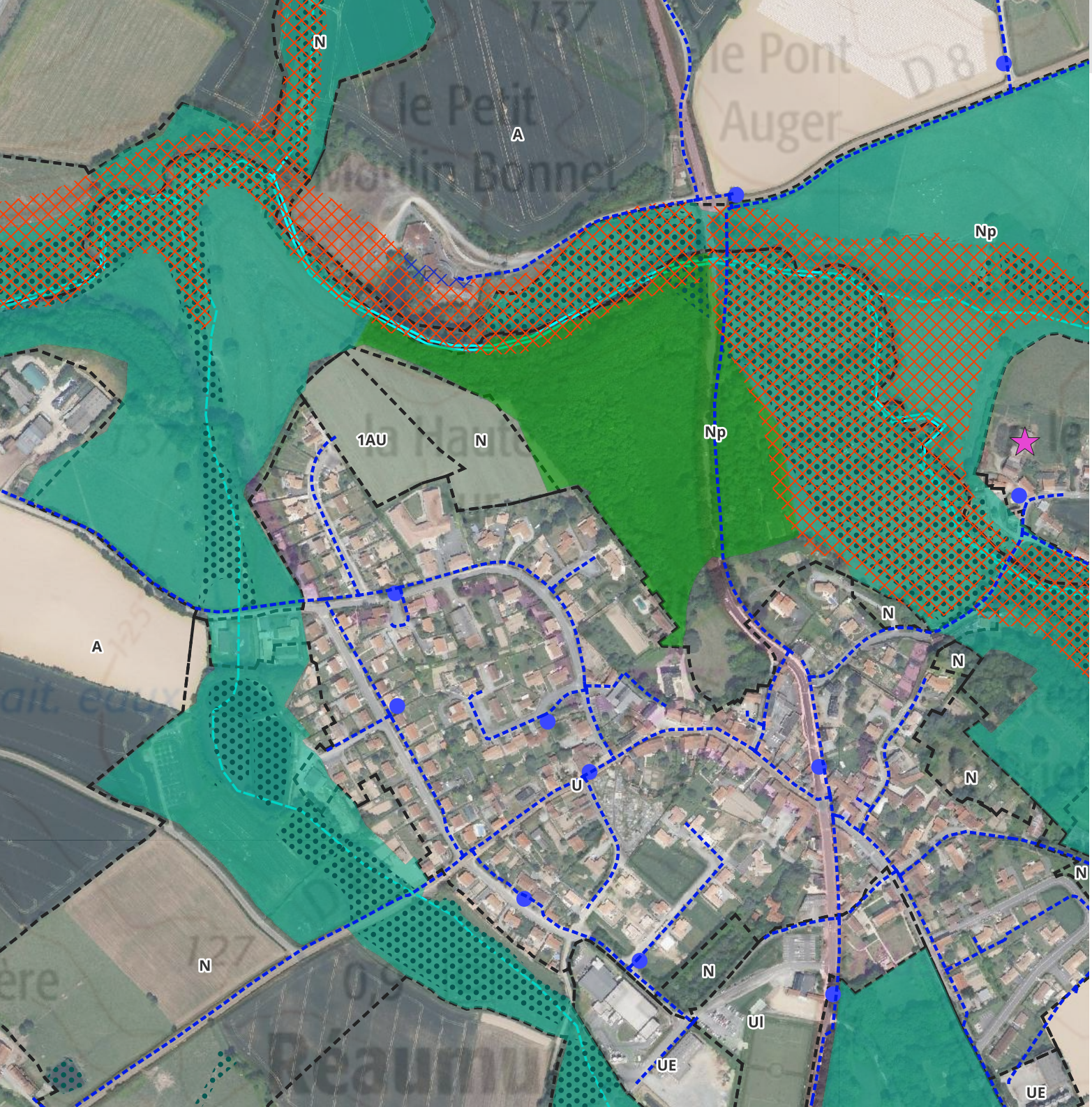

REAUMUR, MONTOURNAIS

Zonage du PLUi

Changement de destination ajouté par la modification de droit commun

Milieux naturels et paysages

Réservoir de biodiversité

- bocager
- boisé
- humide
- prairie
- vallée

Cours d'eau

- Grands et très grands cours d'eau
- Cours d'eau moyens
- Petits cours d'eau
- Très petits cours d'eau
- Zone humide

Risques et nuisances

Zonage PPRi (Lay et Sèvre Nantaise)

- zone rouge
- zone bleue
- Infrastructure du classement sonore

Réseaux et ressource en eau

- Périmètre de Protection de Captage
- Tonçon d'eau potable
- Point d'eau défense incendie

0 0,1 0,2 km

N

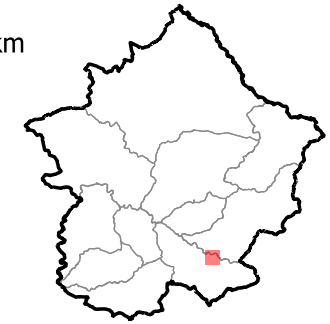

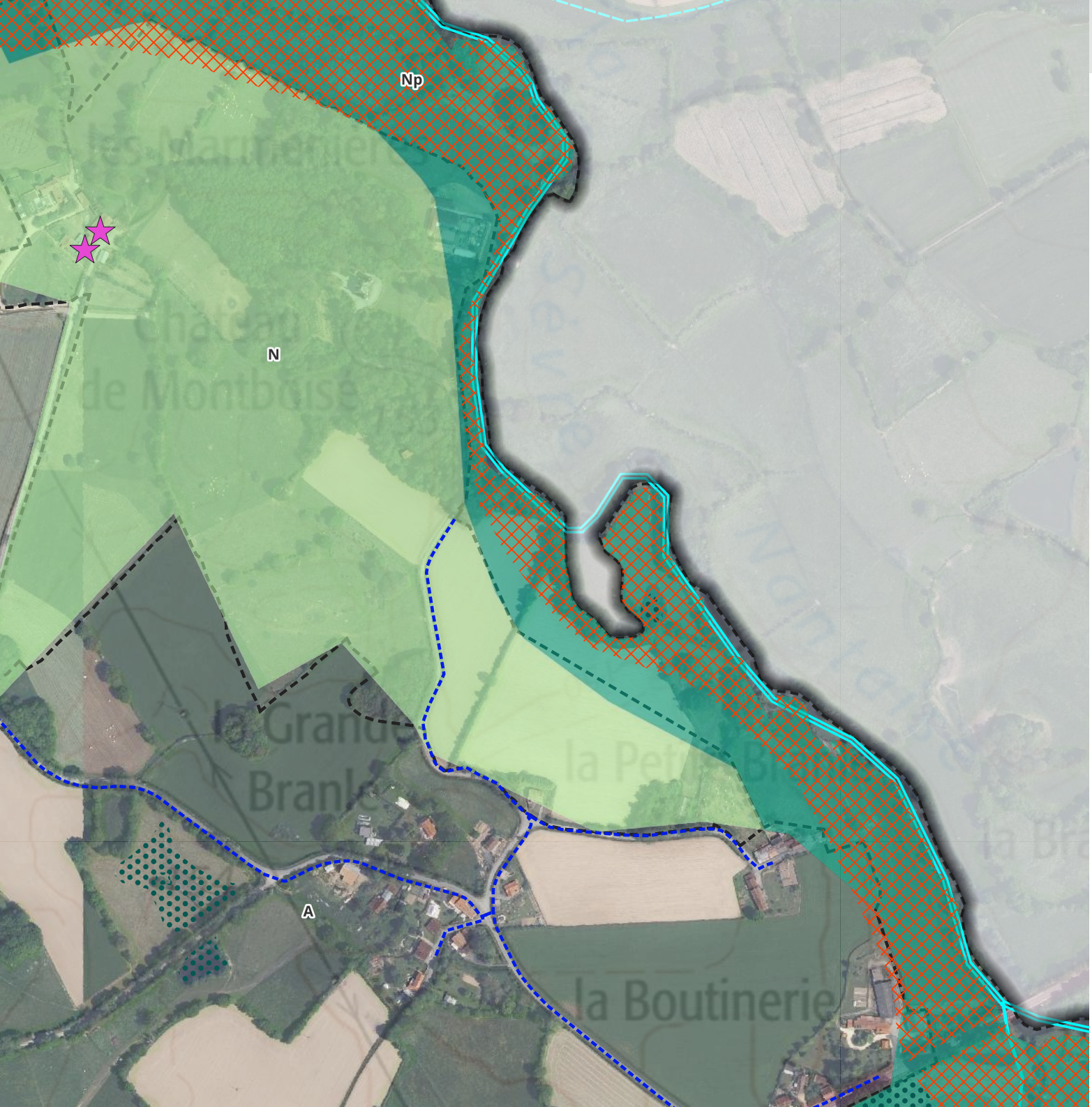

SAINT-MESMIN

Zonage du PLUi

Changement de destination ajouté par la modification de droit commun

Milieux naturels et paysages

Réservoir de biodiversité

- bocager
- boisé
- humide
- prairie
- vallée

Cours d'eau

- Grands et très grands cours d'eau
- Cours d'eau moyens
- Petits cours d'eau
- Très petits cours d'eau
- Zone humide

Risques et nuisances

Zonage PPRi (Lay et Sèvre Nantaise)

- zone rouge
- zone bleue
- Infrastructure du classement sonore

Réseaux et ressource en eau

- Périmètre de Protection de Captage
- Tonçon d'eau potable
- Point d'eau défense incendie

0 0,1 0,2 km

N

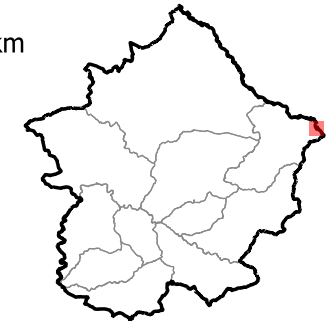

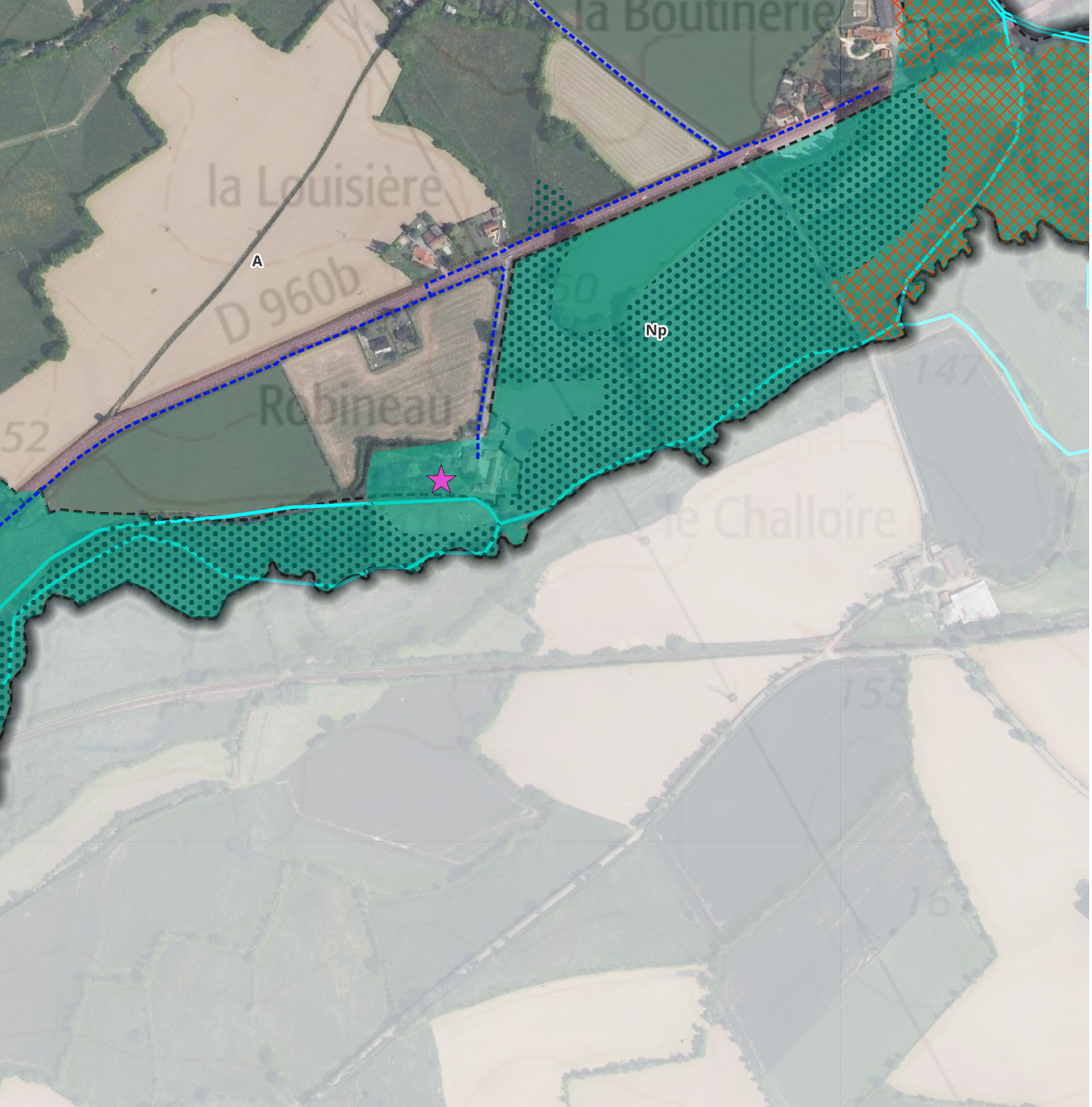

SAINT-MESMIN

Zonage du PLUi

Changement de destination ajouté par la modification de droit commun

Milieux naturels et paysages

Réservoir de biodiversité

- bocager
- boisé
- humide
- prairie
- vallée

Cours d'eau

- Grands et très grands cours d'eau
- Cours d'eau moyens
- Petits cours d'eau
- Très petits cours d'eau
- Zone humide

Risques et nuisances

Zonage PPRi (Lay et Sèvre Nantaise)

- zone rouge
- zone bleue
- Infrastructure du classement sonore

Réseaux et ressource en eau

- Périmètre de Protection de Captage
- Tonçon d'eau potable
- Point d'eau défense incendie

0 0,1 0,2 km

N

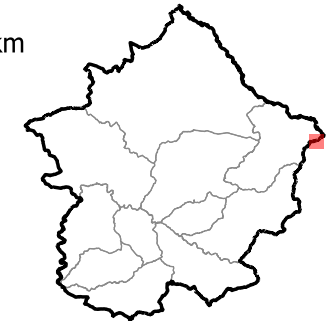



SAINT-MESMIN

Zonage du PLUi

Changement de destination ajouté par la modification de droit commun

Milieux naturels et paysages

Réservoir de biodiversité

- bocager
- boisé
- humide
- prairie
- vallée

Cours d'eau

- Grands et très grands cours d'eau
- Cours d'eau moyens
- Petits cours d'eau
- Très petits cours d'eau
- Zone humide

Risques et nuisances

Zonage PPRi (Lay et Sèvre Nantaise)

- zone rouge
- zone bleue
- Infrastructure du classement sonore

Réseaux et ressource en eau

- Périmètre de Protection de Captage
- Tonçon d'eau potable
- Point d'eau défense incendie

0 0,1 0,2 km

N

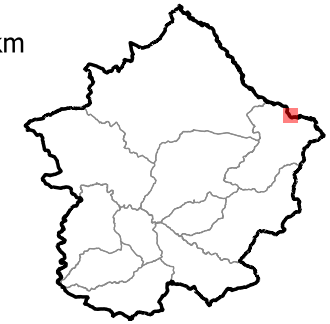

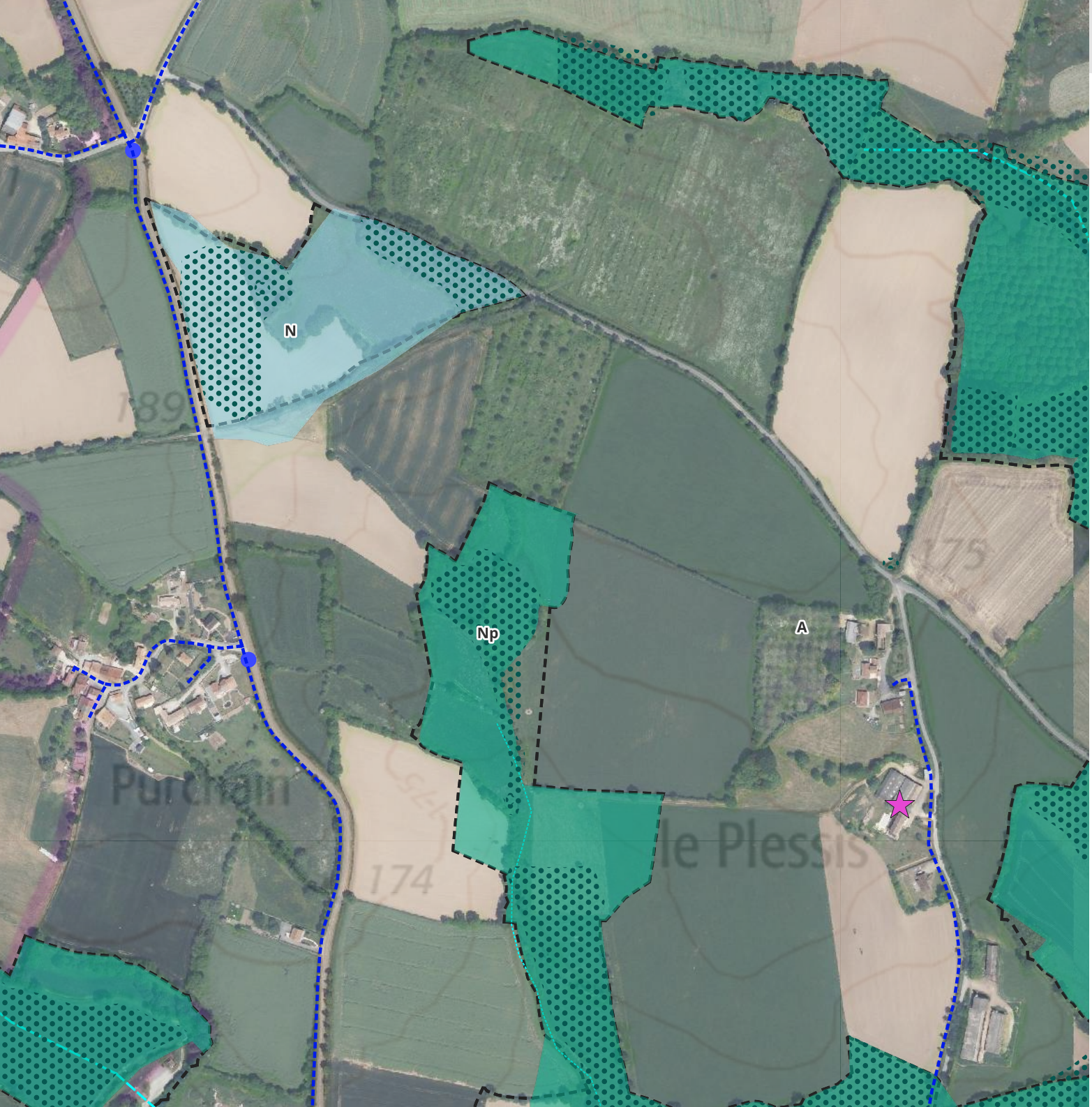

SAINT-MESMIN

Zonage du PLUi

Changement de destination ajouté par la modification de droit commun

Milieux naturels et paysages

Réservoir de biodiversité

- bocager
- boisé
- humide
- prairie
- vallée

Cours d'eau

- Grands et très grands cours d'eau
- Cours d'eau moyens
- Petits cours d'eau
- Très petits cours d'eau
- Zone humide

Risques et nuisances

Zonage PPRi (Lay et Sèvre Nantaise)

- zone rouge
- zone bleue
- Infrastructure du classement sonore

Réseaux et ressource en eau

- Périmètre de Protection de Captage
- Tonçon d'eau potable
- Point d'eau défense incendie

0 0,1 0,2 km

N

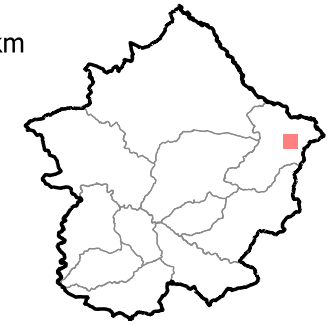

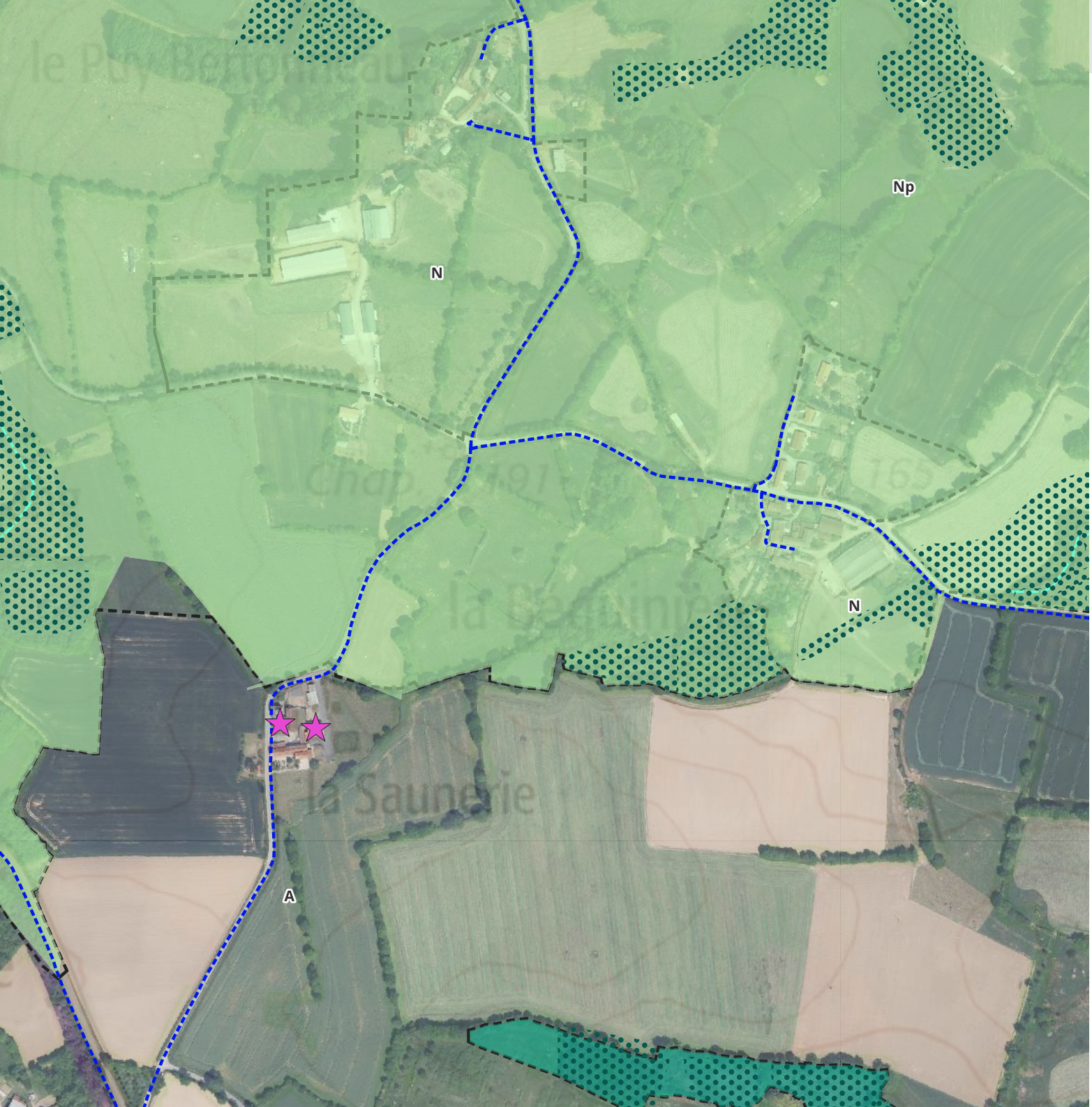

SAINT-MESMIN

Zonage du PLUi

Changement de destination ajouté par la modification de droit commun

Milieux naturels et paysages

Réservoir de biodiversité

- bocager
- boisé
- humide
- prairie
- vallée

Cours d'eau

- Grands et très grands cours d'eau
- Cours d'eau moyens
- Petits cours d'eau
- Très petits cours d'eau
- Zone humide

Risques et nuisances

Zonage PPRi (Lay et Sèvre Nantaise)

- zone rouge
- zone bleue
- Infrastructure du classement sonore

Réseaux et ressource en eau

- Périmètre de Protection de Captage
- Tonçon d'eau potable
- Point d'eau défense incendie

0 0,1 0,2 km

N

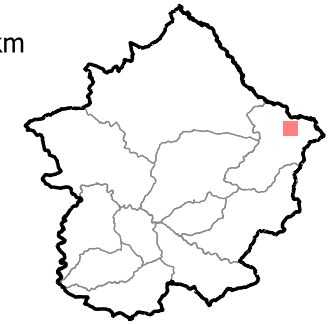

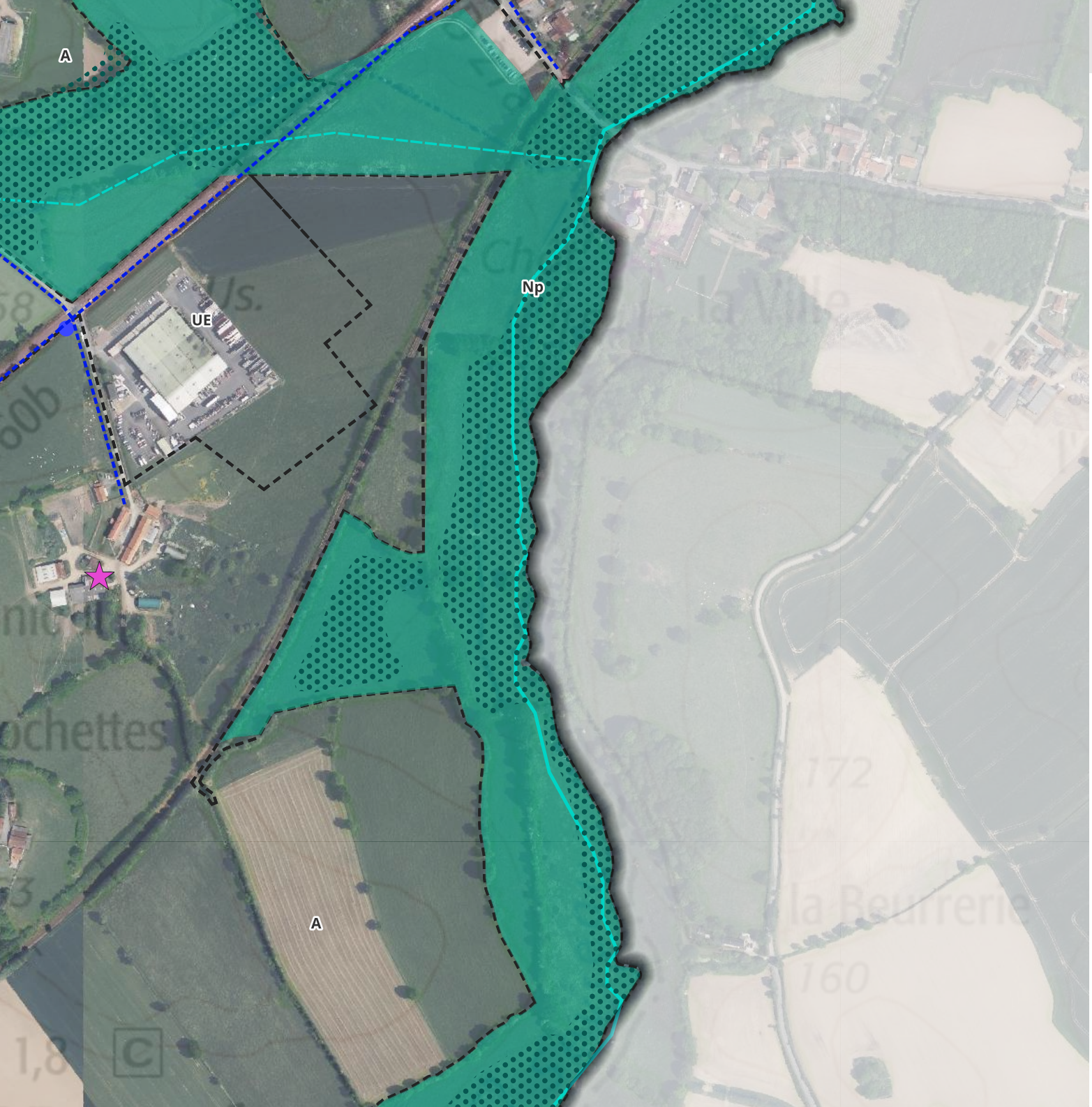

SAINT-MESMIN

Zonage du PLUi

Changement de destination ajouté par la modification de droit commun

Milieux naturels et paysages

Réservoir de biodiversité

- bocager
- boisé
- humide
- prairie
- vallée

Cours d'eau

- Grands et très grands cours d'eau
- Cours d'eau moyens
- Petits cours d'eau
- Très petits cours d'eau
- Zone humide

Risques et nuisances

Zonage PPRi (Lay et Sèvre Nantaise)

- zone rouge
- zone bleue
- Infrastructure du classement sonore

Réseaux et ressource en eau

- Périmètre de Protection de Captage
- Tonçon d'eau potable
- Point d'eau défense incendie

0 0,1 0,2 km

N

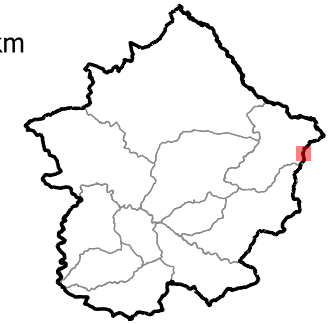

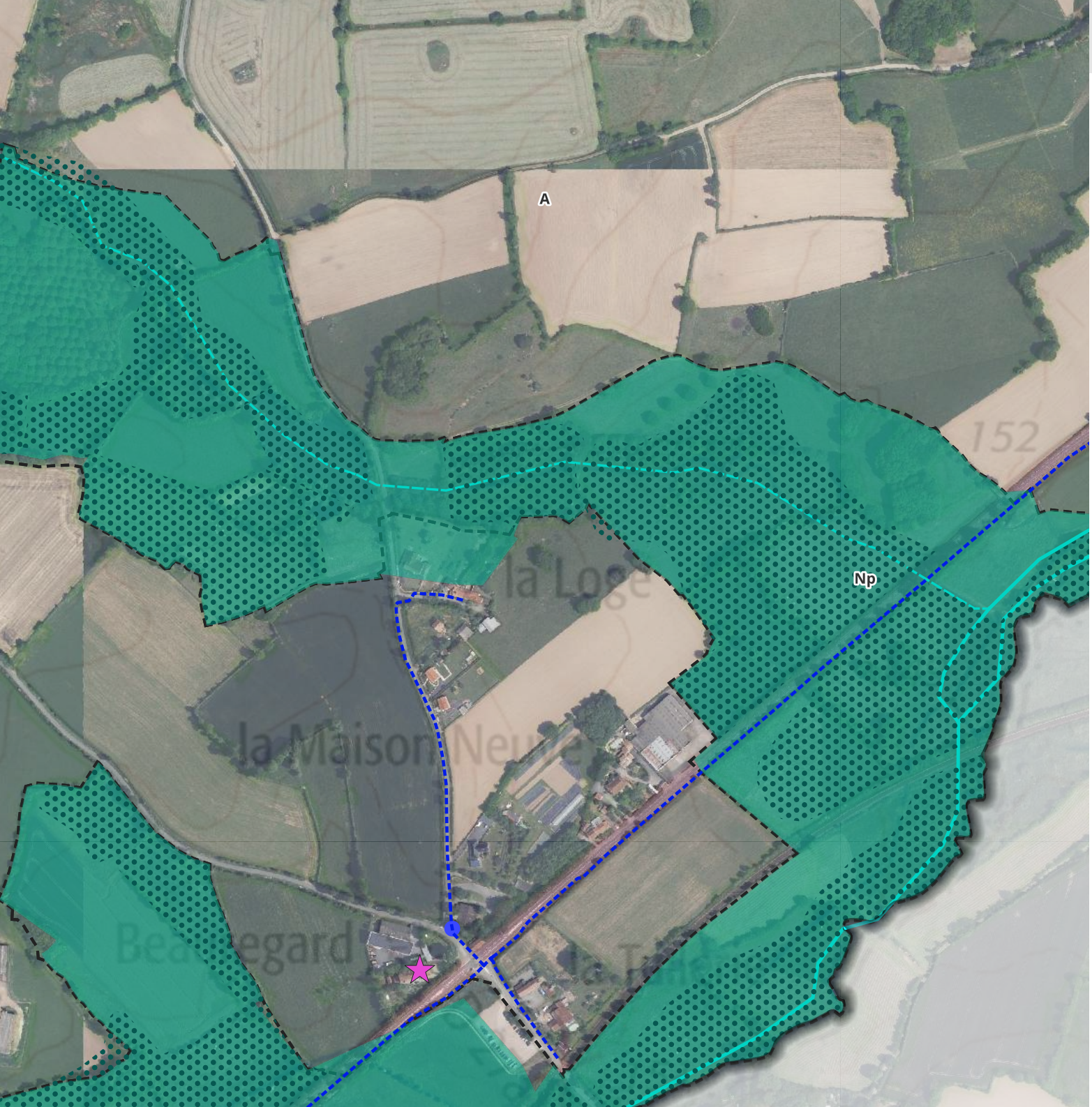

SAINT-MESMIN

Zonage du PLUi

Changement de destination ajouté par la modification de droit commun

Milieux naturels et paysages

Réservoir de biodiversité

- bocager
- boisé
- humide
- prairie
- vallée

Cours d'eau

- Grands et très grands cours d'eau
- Cours d'eau moyens
- Petits cours d'eau
- Très petits cours d'eau
- Zone humide

Risques et nuisances

Zonage PPRi (Lay et Sèvre Nantaise)

- zone rouge
- zone bleue
- Infrastructure du classement sonore

Réseaux et ressource en eau

- Périmètre de Protection de Captage
- Tonçon d'eau potable
- Point d'eau défense incendie

0 0,1 0,2 km

N

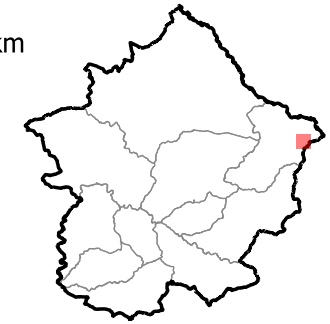

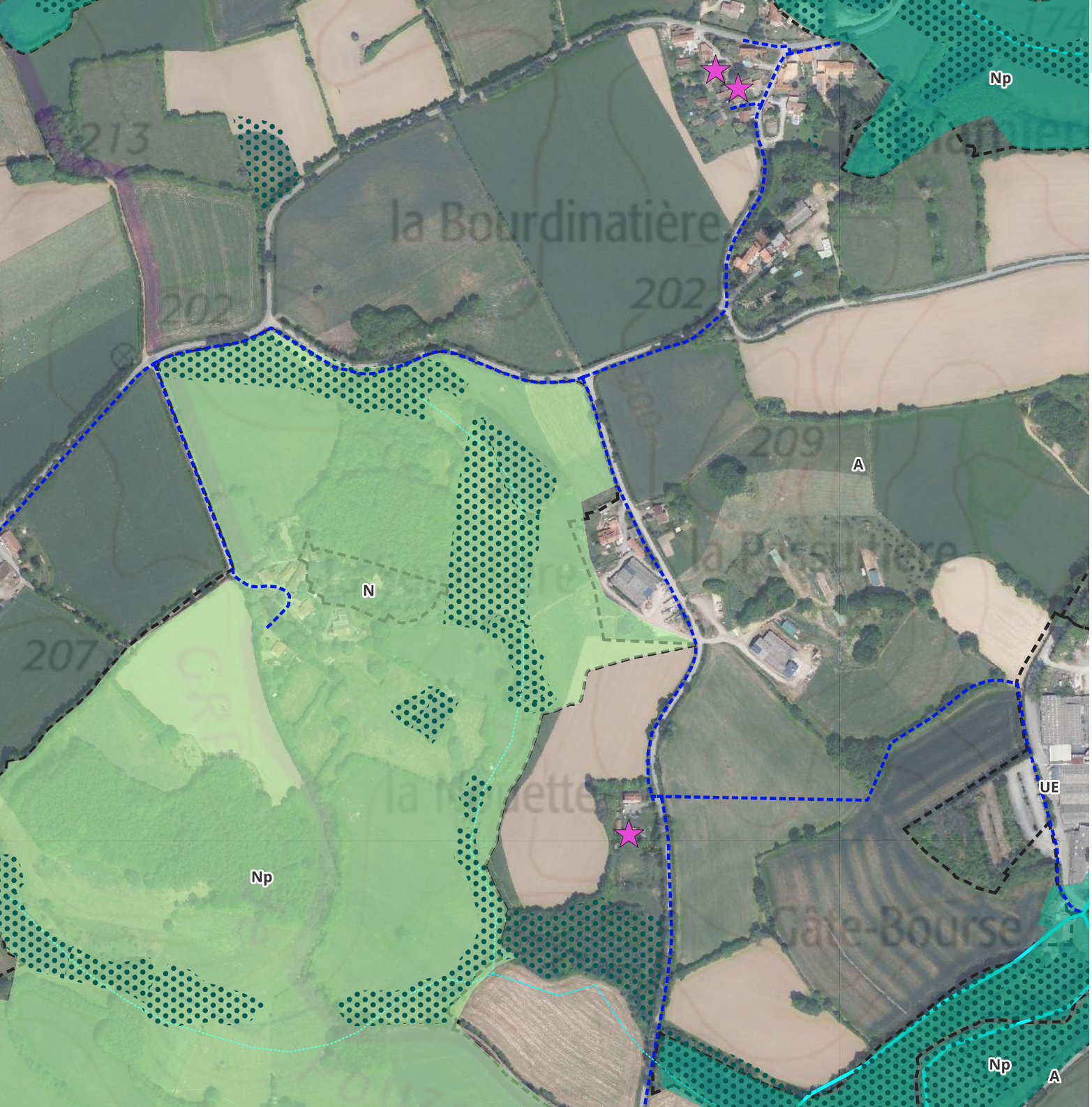

SAINT-MESMIN, MONTOURNAIS

Zonage du PLUi

Changement de destination ajouté par la modification de droit commun

Milieux naturels et paysages

Réservoir de biodiversité

- bocager
- boisé
- humide
- prairie
- vallée

Cours d'eau

- Grands et très grands cours d'eau
- Cours d'eau moyens
- Petits cours d'eau
- Très petits cours d'eau
- Zone humide

Risques et nuisances

Zonage PPRi (Lay et Sèvre Nantaise)

- zone rouge
- zone bleue
- Infrastructure du classement sonore

Réseaux et ressource en eau

- Périmètre de Protection de Captage
- Tonçon d'eau potable
- Point d'eau défense incendie

0 0,1 0,2 km

N

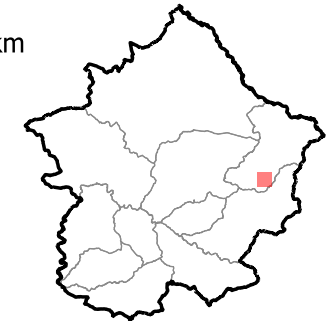



SAINT-MESMIN, MONTOURNAIS

Zonage du PLUi

Changement de destination ajouté par la modification de droit commun

Milieux naturels et paysages

Réservoir de biodiversité

- bocager
- boisé
- humide
- prairie
- vallée

Cours d'eau

- Grands et très grands cours d'eau
- Cours d'eau moyens
- Petits cours d'eau
- Très petits cours d'eau
- Zone humide

Risques et nuisances

Zonage PPRi (Lay et Sèvre Nantaise)

- zone rouge
- zone bleue
- Infrastructure du classement sonore

Réseaux et ressource en eau

- Périmètre de Protection de Captage
- Tonçon d'eau potable
- Point d'eau défense incendie

0 0,1 0,2 km

N

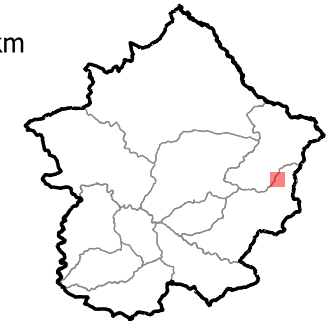

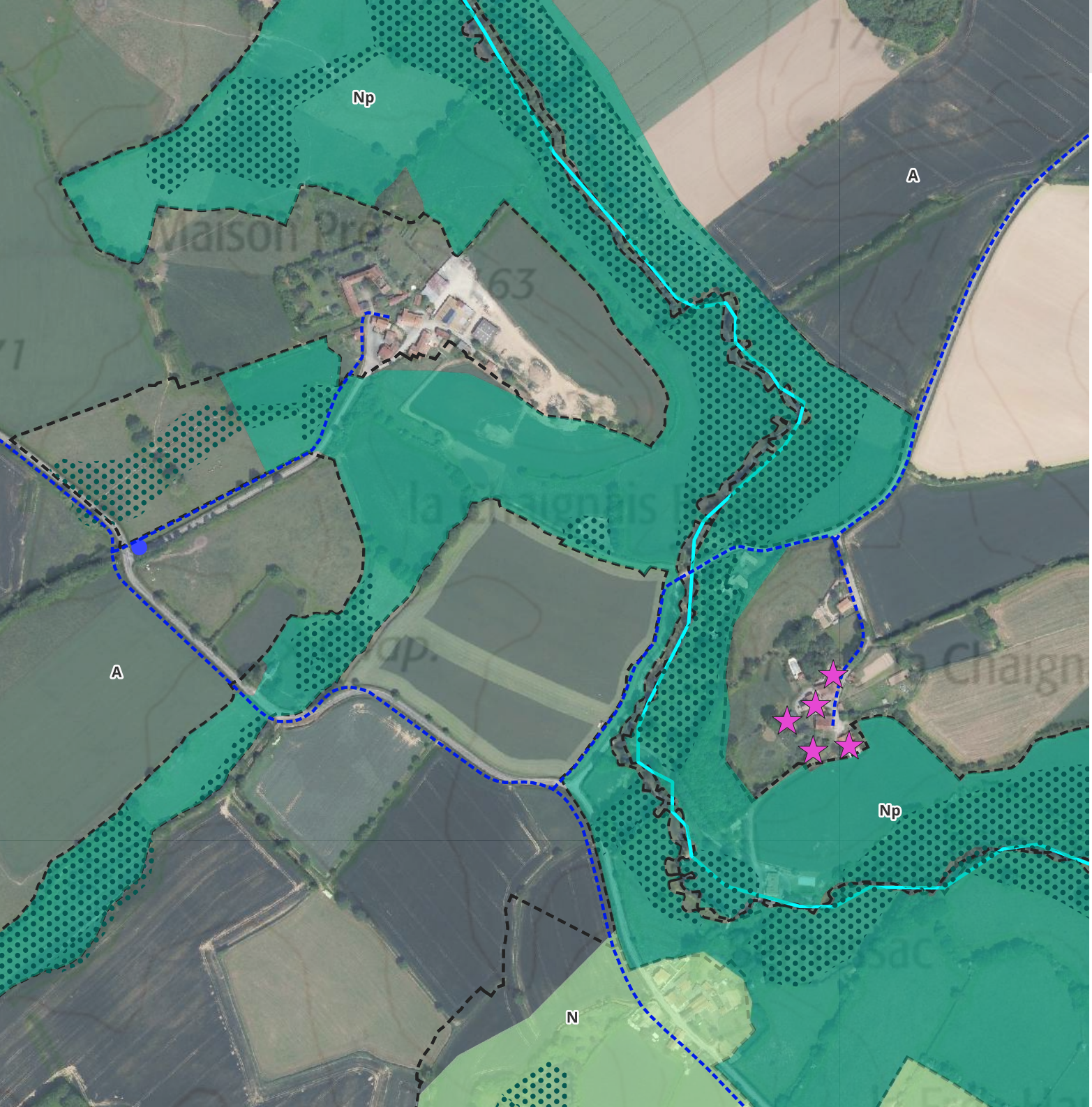

SAINT-MESMIN, SEVREMONT

Zonage du PLUi

Changement de destination ajouté par la modification de droit commun

Milieux naturels et paysages

Réservoir de biodiversité

- bocager
- boisé
- humide
- prairie
- vallée

Cours d'eau

- Grands et très grands cours d'eau
- Cours d'eau moyens
- Petits cours d'eau
- Très petits cours d'eau
- Zone humide

Risques et nuisances

Zonage PPRi (Lay et Sèvre Nantaise)

- zone rouge
- zone bleue
- Infrastructure du classement sonore

Réseaux et ressource en eau

- Périmètre de Protection de Captage
- Tonçon d'eau potable
- Point d'eau défense incendie

0 0,1 0,2 km

N

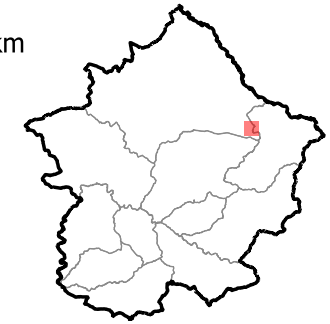

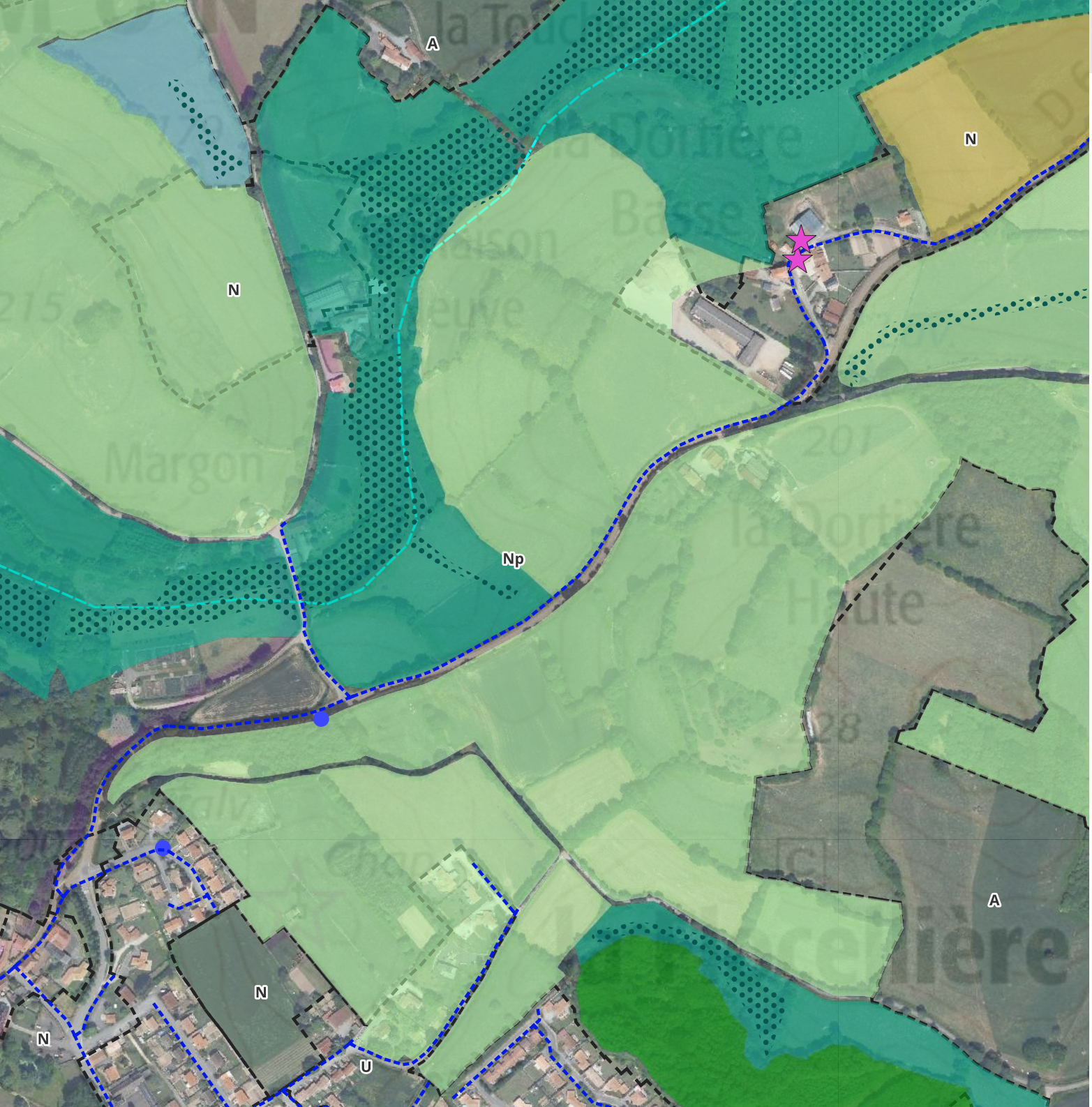

SEVREMONT

Zonage du PLUi

Changement de destination ajouté par la modification de droit commun

Milieux naturels et paysages

Réservoir de biodiversité

- bocager
- boisé
- humide
- prairie
- vallée

Cours d'eau

- Grands et très grands cours d'eau
- Cours d'eau moyens
- Petits cours d'eau
- Très petits cours d'eau
- Zone humide

Risques et nuisances

Zonage PPRi (Lay et Sèvre Nantaise)

- zone rouge
- zone bleue
- Infrastructure du classement sonore

Réseaux et ressource en eau

- Périmètre de Protection de Captage
- Tonçon d'eau potable
- Point d'eau défense incendie

0 0,1 0,2 km

N

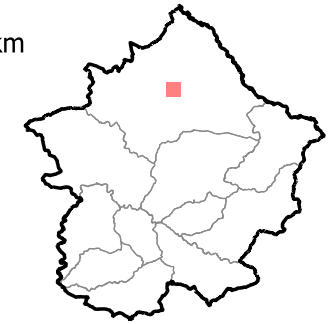

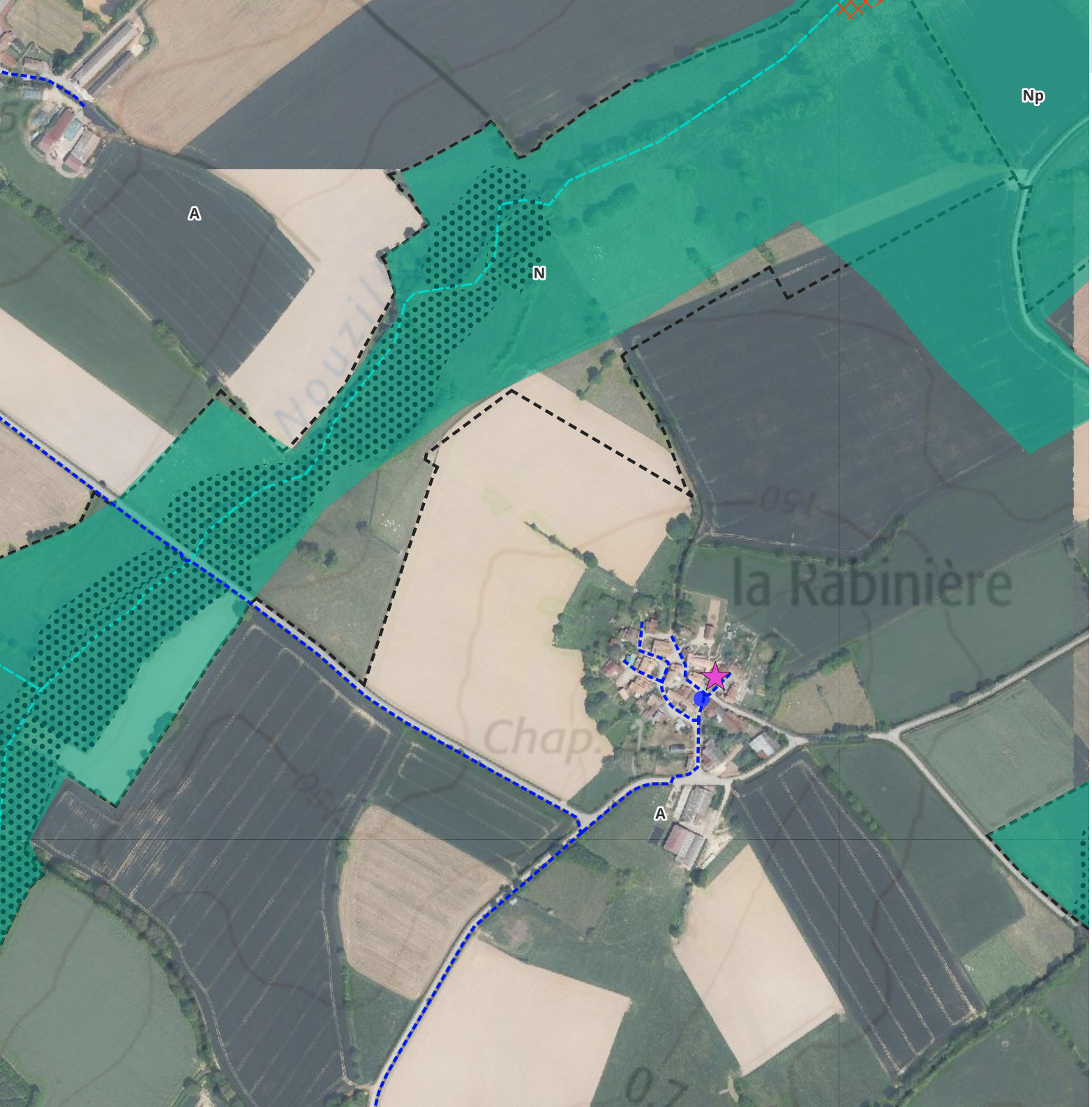

SEVREMONT

Zonage du PLUi

Changement de destination ajouté par la modification de droit commun

Milieux naturels et paysages

Réservoir de biodiversité

- bocager
- boisé
- humide
- prairie
- vallée

Cours d'eau

- Grands et très grands cours d'eau
- Cours d'eau moyens
- Petits cours d'eau
- Très petits cours d'eau
- Zone humide

Risques et nuisances

Zonage PPRi (Lay et Sèvre Nantaise)

- zone rouge
- zone bleue
- Infrastructure du classement sonore

Réseaux et ressource en eau

- Périmètre de Protection de Captage
- Tonçon d'eau potable
- Point d'eau défense incendie

0 0,1 0,2 km

N

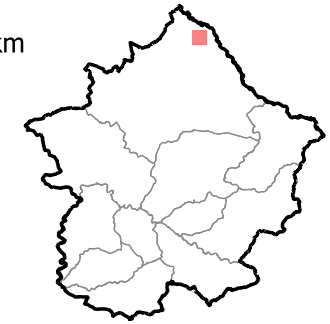



SEVREMONT

Zonage du PLUi

Changement de destination ajouté par la modification de droit commun

Milieux naturels et paysages

Réservoir de biodiversité

- bocager
- boisé
- humide
- prairie
- vallée

Cours d'eau

- Grands et très grands cours d'eau
- Cours d'eau moyens
- Petits cours d'eau
- Très petits cours d'eau
- Zone humide

Risques et nuisances

Zonage PPRi (Lay et Sèvre Nantaise)

- zone rouge
- zone bleue
- Infrastructure du classement sonore

Réseaux et ressource en eau

- Périmètre de Protection de Captage
- Tonçon d'eau potable
- Point d'eau défense incendie

0 0,1 0,2 km

N

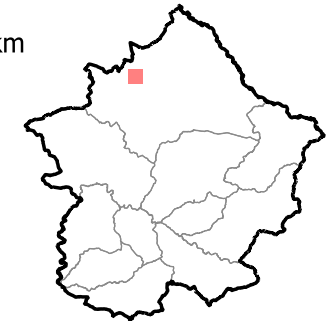

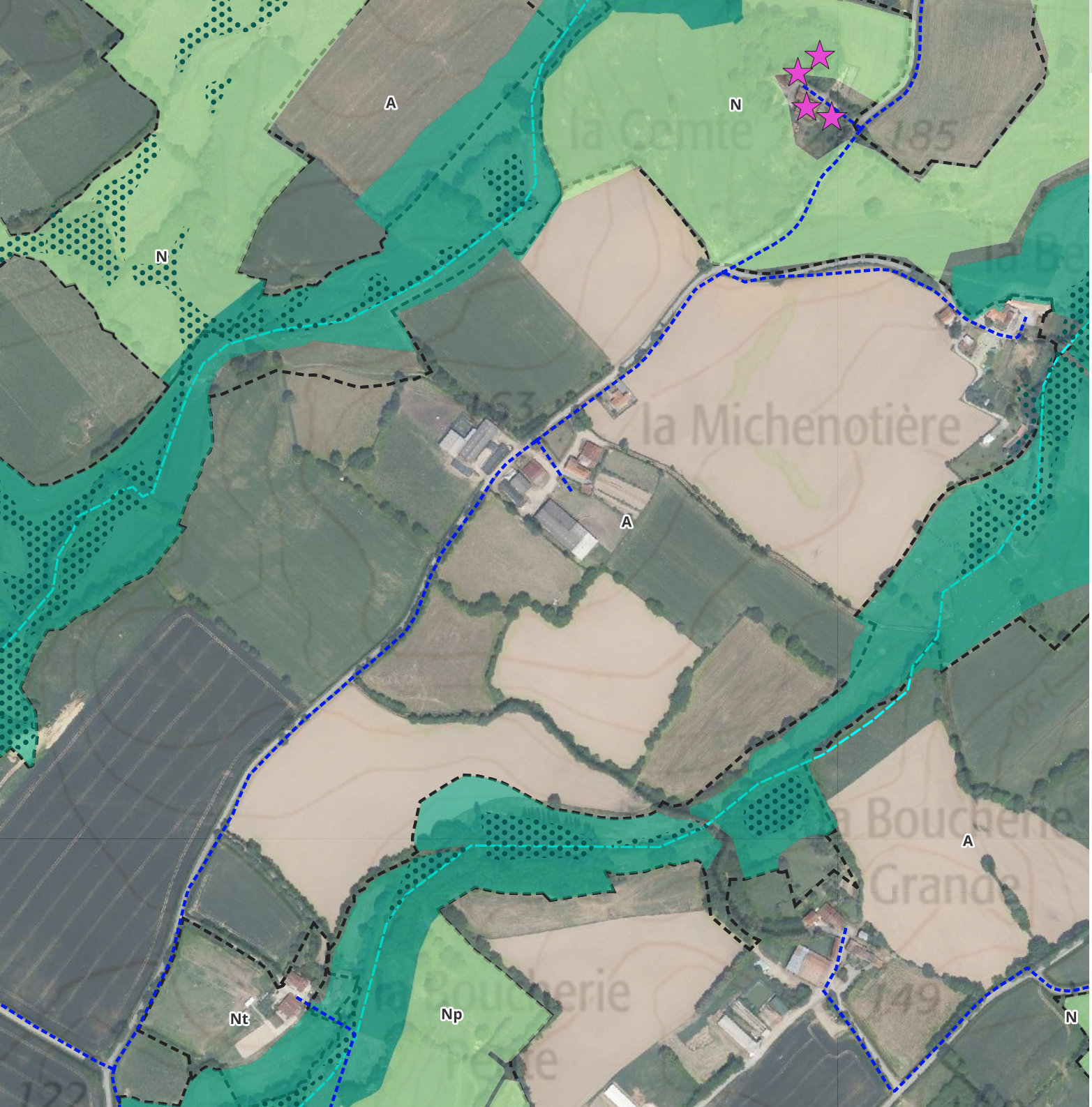

SEVREMONT

Zonage du PLUi

Changement de destination ajouté par la modification de droit commun

Milieux naturels et paysages

Réservoir de biodiversité

- bocager
- boisé
- humide
- prairie
- vallée

Cours d'eau

- Grands et très grands cours d'eau
- Cours d'eau moyens
- Petits cours d'eau
- Très petits cours d'eau
- Zone humide

Risques et nuisances

Zonage PPRi (Lay et Sèvre Nantaise)

- zone rouge
- zone bleue
- Infrastructure du classement sonore

Réseaux et ressource en eau

- Périmètre de Protection de Captage
- Tonçon d'eau potable
- Point d'eau défense incendie

0 0,1 0,2 km

N

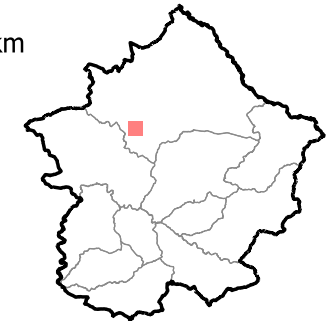

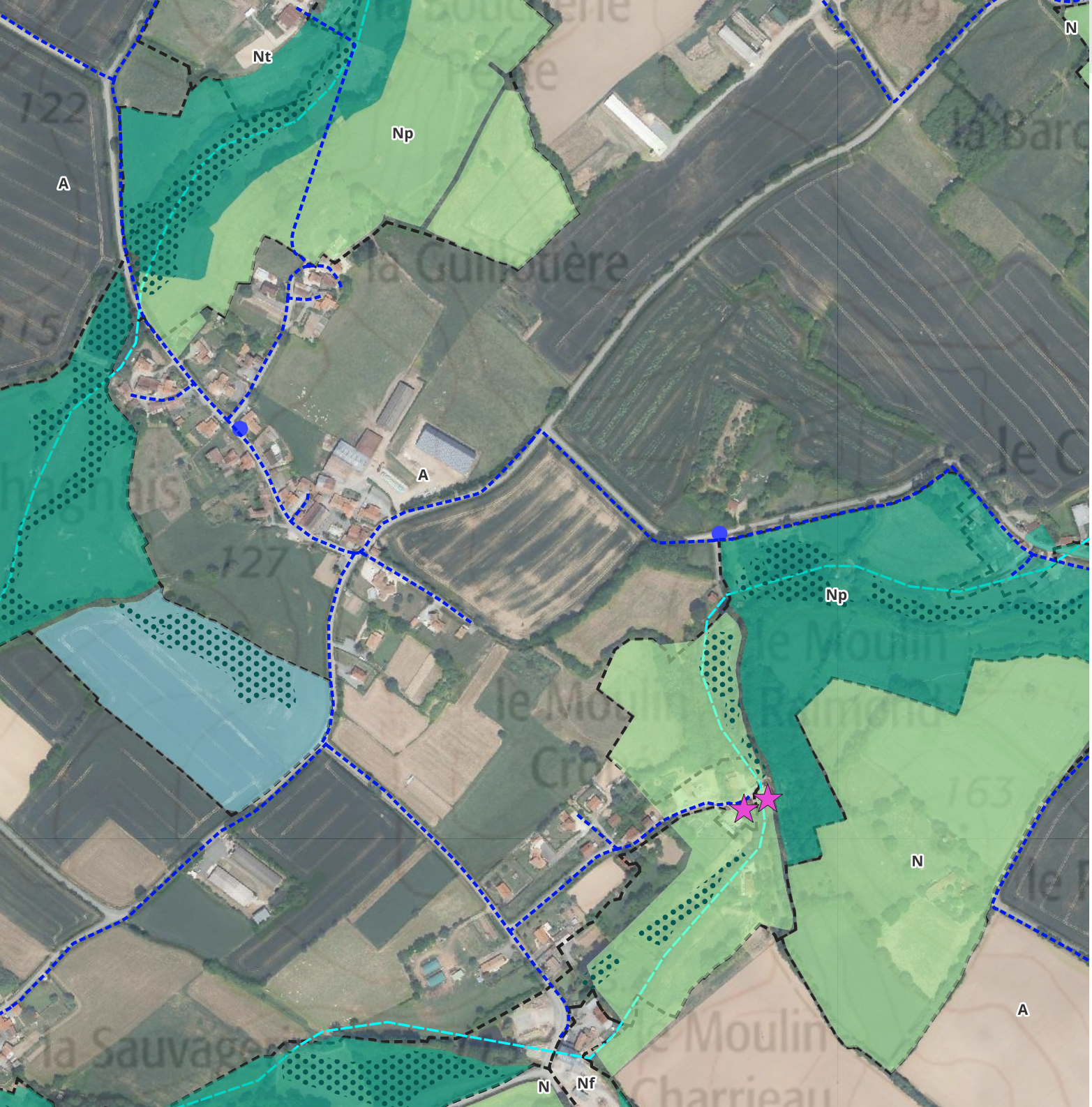

SEVREMONT

Zonage du PLUi

Changement de destination ajouté par la modification de droit commun

Milieux naturels et paysages

Réservoir de biodiversité

- bocager
- boisé
- humide
- prairie
- vallée

Cours d'eau

- Grands et très grands cours d'eau
- Cours d'eau moyens
- Petits cours d'eau
- Très petits cours d'eau
- Zone humide

Risques et nuisances

Zonage PPRi (Lay et Sèvre Nantaise)

- zone rouge
- zone bleue
- Infrastructure du classement sonore

Réseaux et ressource en eau

- Périmètre de Protection de Captage
- Tonçon d'eau potable
- Point d'eau défense incendie

0 0,1 0,2 km

N



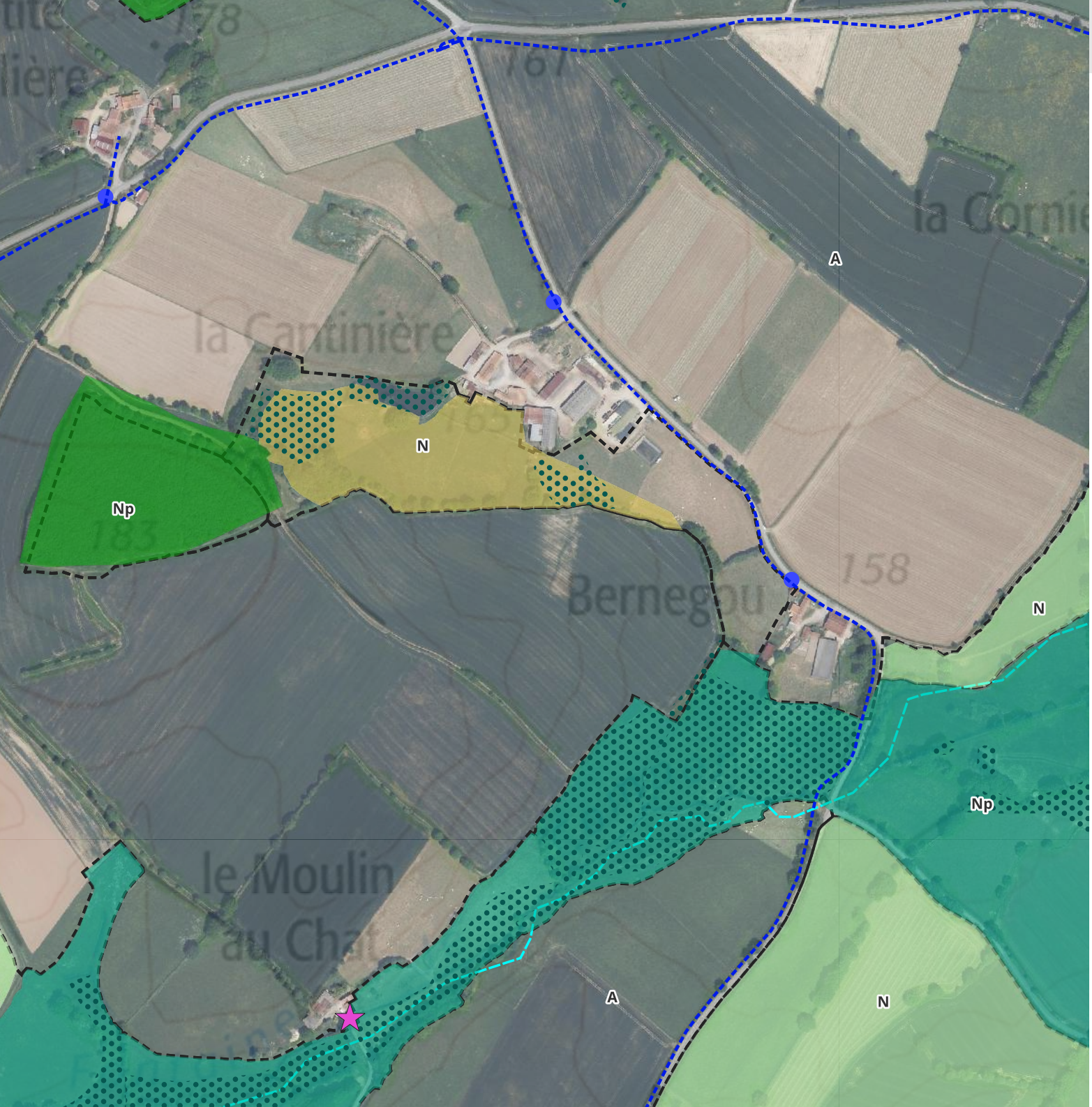

SEVREMONT

Zonage du PLUi

Changement de destination ajouté par la modification de droit commun

Milieux naturels et paysages

Réservoir de biodiversité

- bocager
- boisé
- humide
- prairie
- vallée

Cours d'eau

- Grands et très grands cours d'eau
- Cours d'eau moyens
- Petits cours d'eau
- Très petits cours d'eau
- Zone humide

Risques et nuisances

Zonage PPRi (Lay et Sèvre Nantaise)

- zone rouge
- zone bleue
- Infrastructure du classement sonore

Réseaux et ressource en eau

- Périmètre de Protection de Captage
- Tonçon d'eau potable
- Point d'eau défense incendie

0 0,1 0,2 km

N

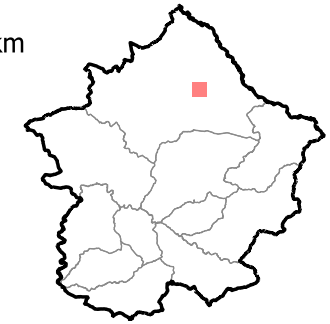

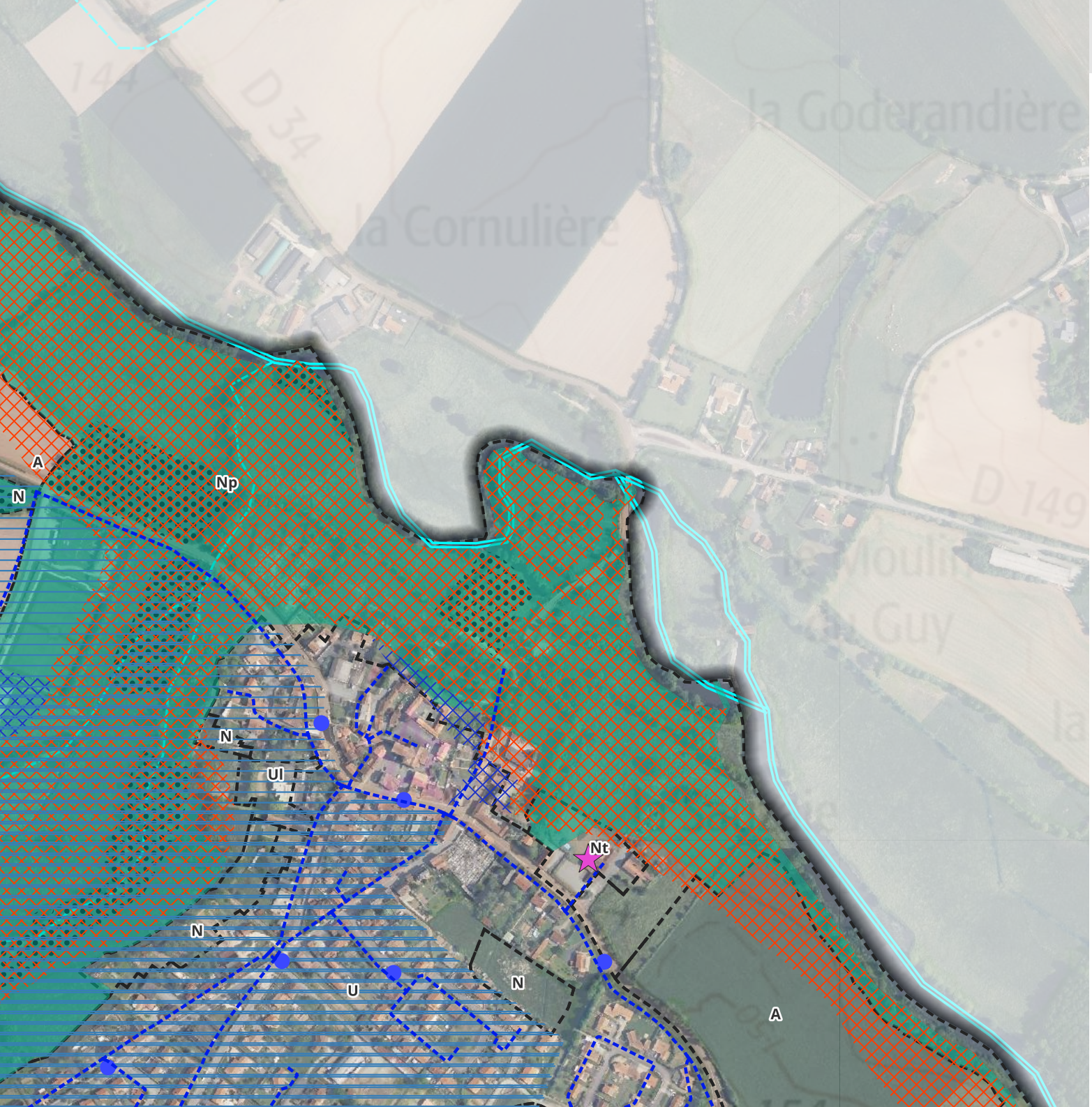

SEVREMONT

Zonage du PLUi

Changement de destination ajouté par la modification de droit commun

Milieux naturels et paysages

Réservoir de biodiversité

- bocager
- boisé
- humide
- prairie
- vallée

Cours d'eau

- Grands et très grands cours d'eau
- Cours d'eau moyens
- Petits cours d'eau
- Très petits cours d'eau
- Zone humide

Risques et nuisances

Zonage PPRi (Lay et Sèvre Nantaise)

- zone rouge
- zone bleue
- Infrastructure du classement sonore

Réseaux et ressource en eau

- Périmètre de Protection de Captage
- Tonçon d'eau potable
- Point d'eau défense incendie

0 0,1 0,2 km

N

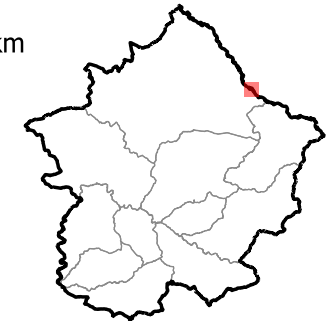

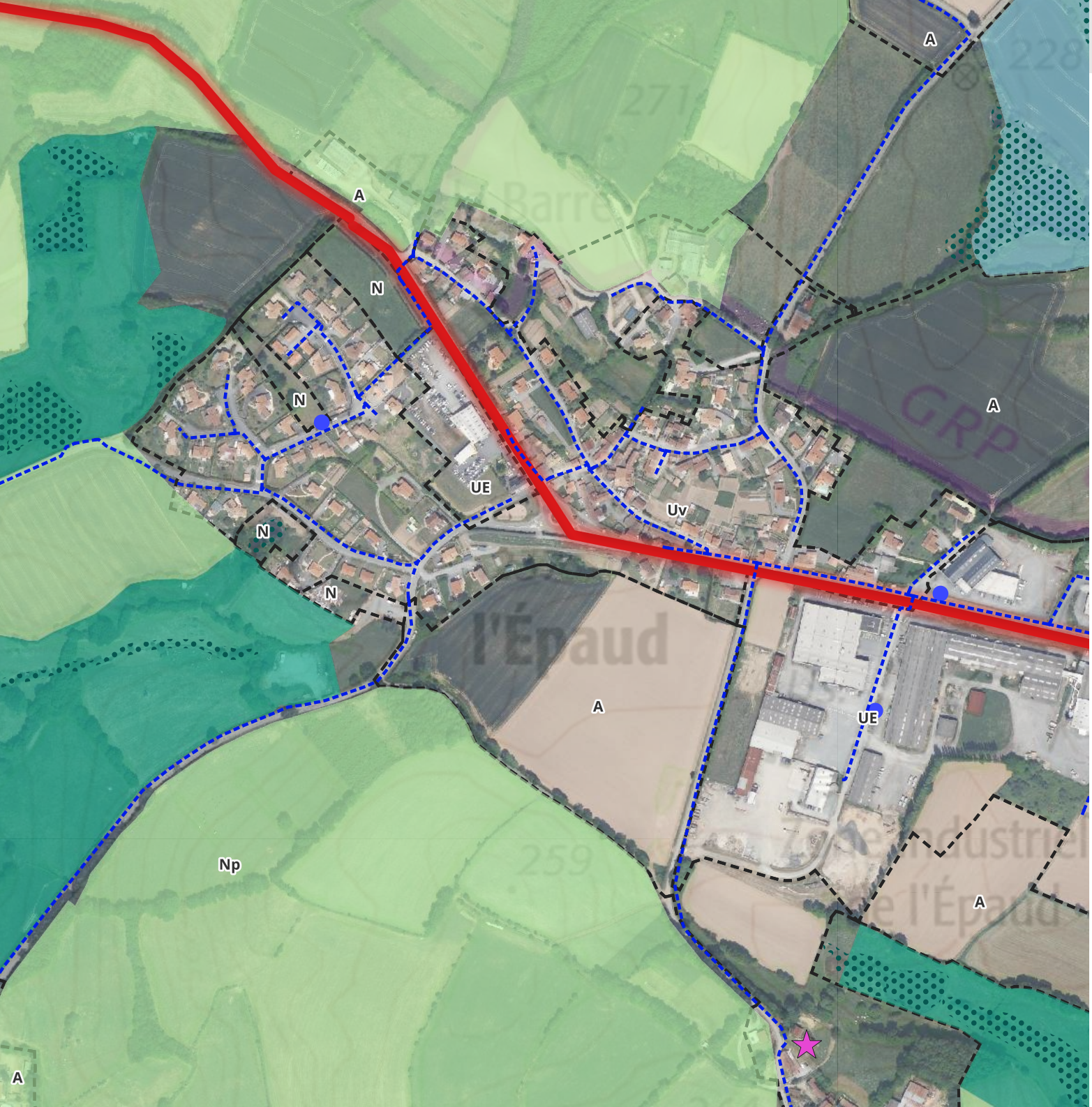

SEVREMONT

Zonage du PLUi

Changement de destination ajouté par la modification de droit commun

Milieux naturels et paysages

Réservoir de biodiversité

- bocager
- boisé
- humide
- prairie
- vallée

Cours d'eau

- Grands et très grands cours d'eau
- Cours d'eau moyens
- Petits cours d'eau
- Très petits cours d'eau
- Zone humide

Risques et nuisances

Zonage PPRi (Lay et Sèvre Nantaise)

- zone rouge
- zone bleue
- Infrastructure du classement sonore

Réseaux et ressource en eau

- Périmètre de Protection de Captage
- Tonçon d'eau potable
- Point d'eau défense incendie

0 0,1 0,2 km

N

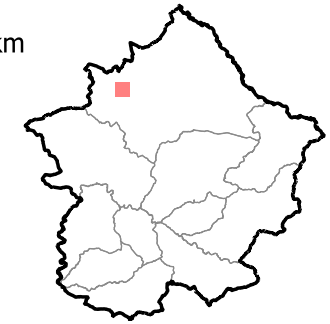

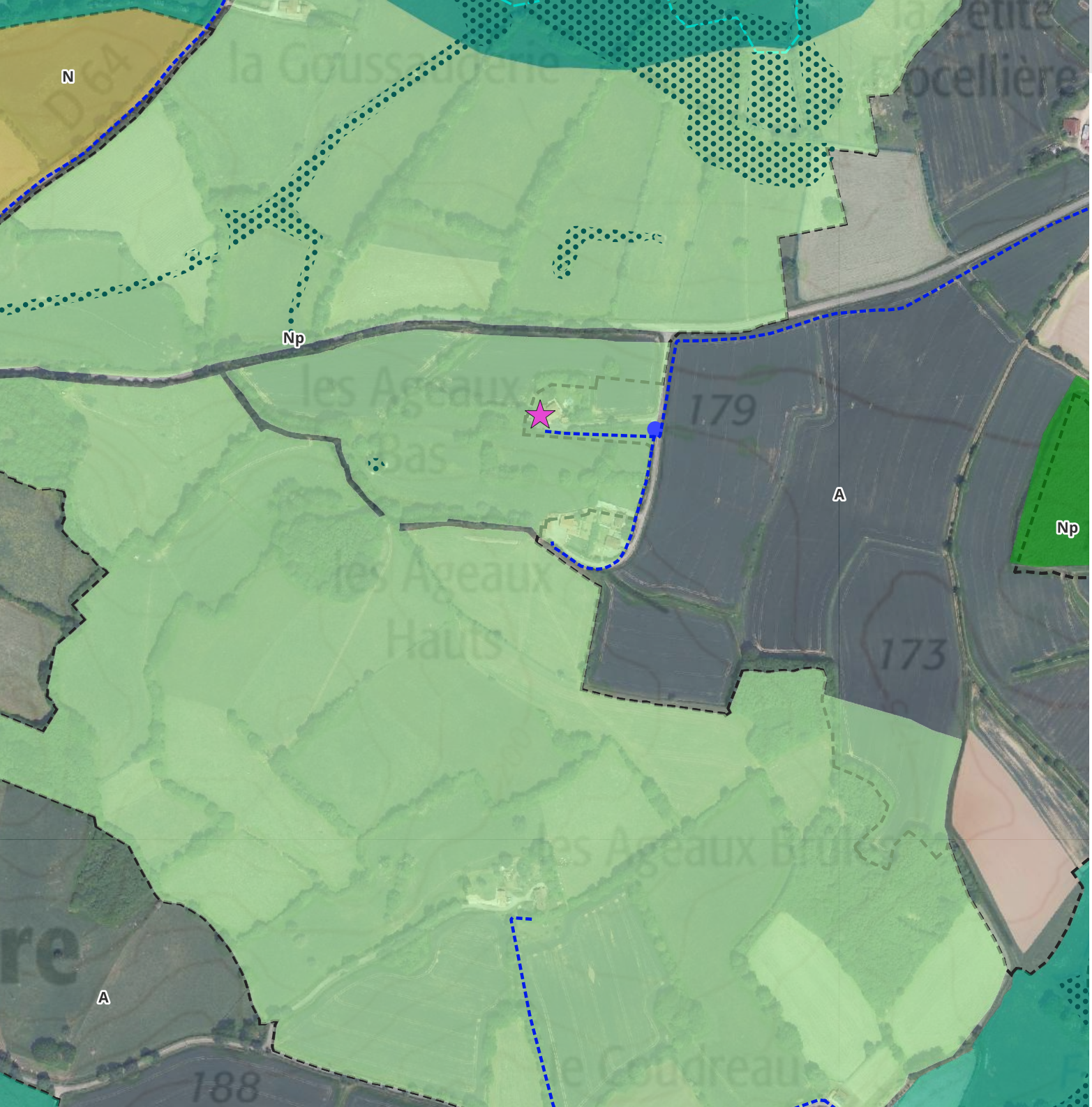

SEVREMONT

Zonage du PLUi

Changement de destination ajouté par la modification de droit commun

Milieux naturels et paysages

Réservoir de biodiversité

- bocager
- boisé
- humide
- prairie
- vallée

Cours d'eau

- Grands et très grands cours d'eau
- Cours d'eau moyens
- Petits cours d'eau
- Très petits cours d'eau
- Zone humide

Risques et nuisances

Zonage PPRi (Lay et Sèvre Nantaise)

- zone rouge
- zone bleue
- Infrastructure du classement sonore

Réseaux et ressource en eau

- Périmètre de Protection de Captage
- Tonçon d'eau potable
- Point d'eau défense incendie

0 0,1 0,2 km

N

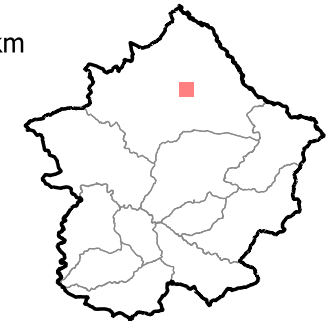

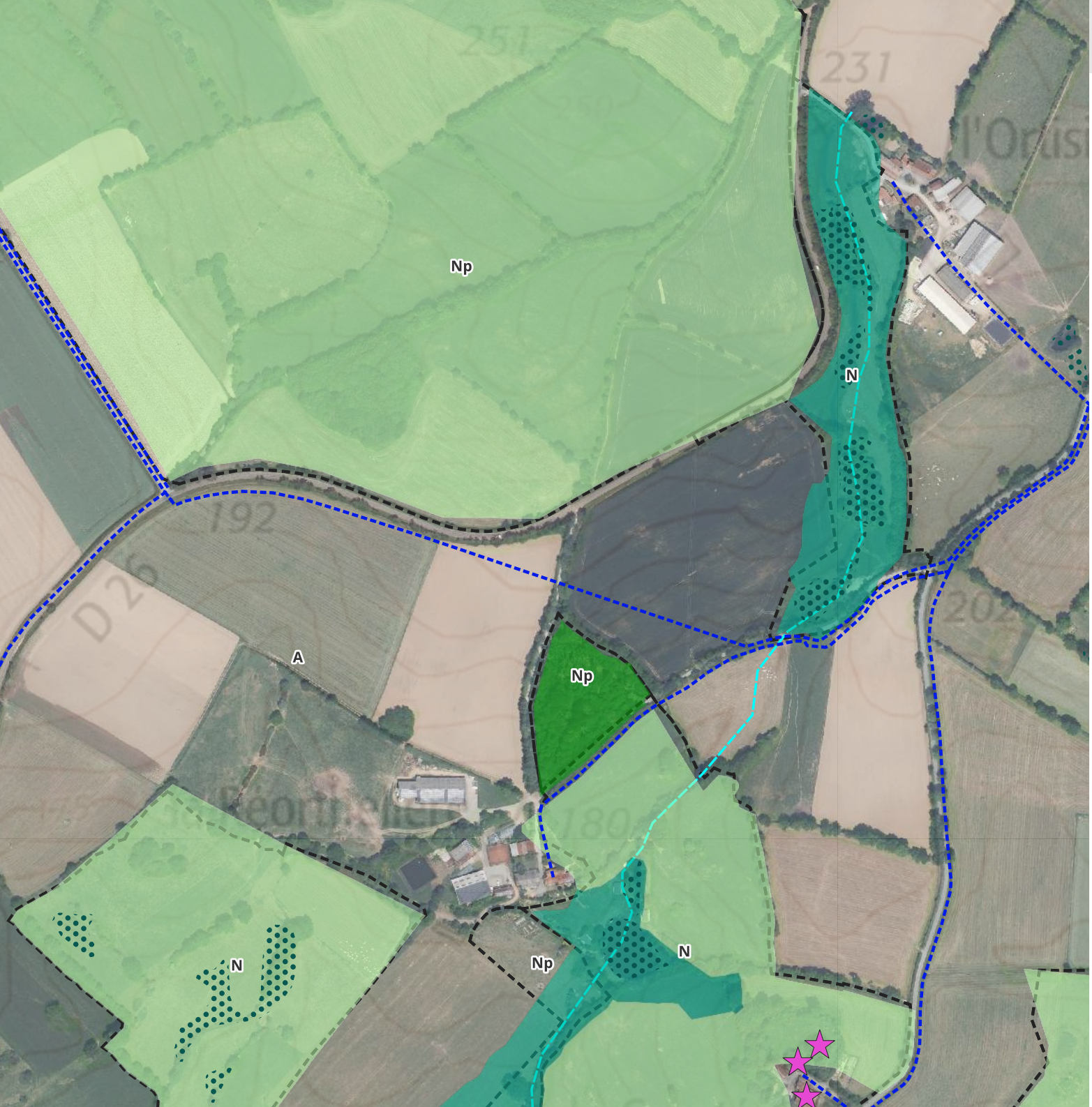

SEVREMONT

Zonage du PLUi

Changement de destination ajouté par la modification de droit commun

Milieux naturels et paysages

Réservoir de biodiversité

- bocager
- boisé
- humide
- prairie
- vallée

Cours d'eau

- Grands et très grands cours d'eau
- Cours d'eau moyens
- Petits cours d'eau
- Très petits cours d'eau
- Zone humide

Risques et nuisances

Zonage PPRi (Lay et Sèvre Nantaise)

- zone rouge
- zone bleue

Infrastructure du classement sonore

Réseaux et ressource en eau

- Périmètre de Protection de Captage
- Tonçon d'eau potable
- Point d'eau défense incendie

0 0,1 0,2 km

N



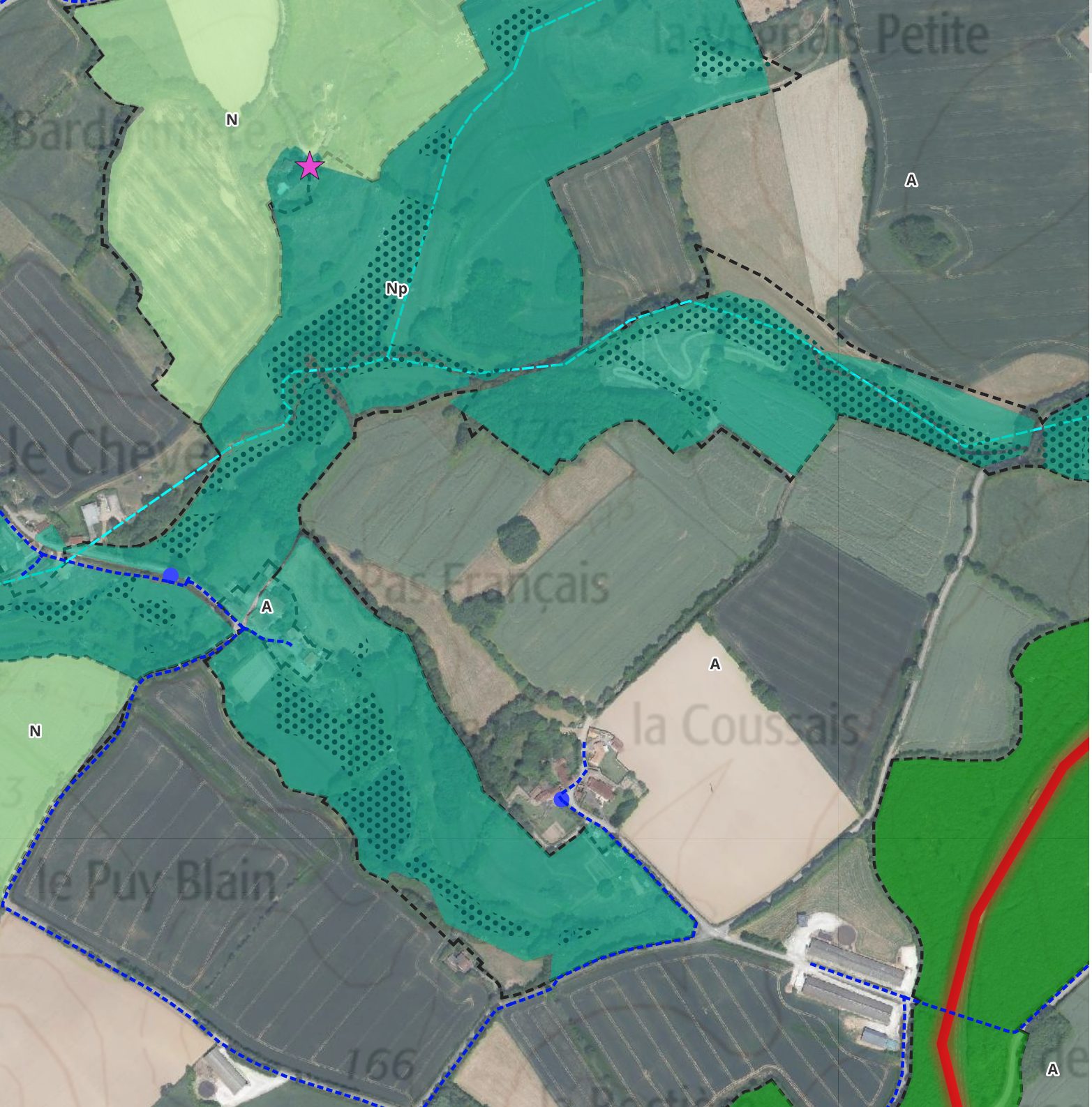

SEVREMONT

Zonage du PLUi

Changement de destination ajouté par la modification de droit commun

Milieux naturels et paysages

Réservoir de biodiversité

- bocager
- boisé
- humide
- prairie
- vallée

Cours d'eau

- Grands et très grands cours d'eau
- Cours d'eau moyens
- Petits cours d'eau
- Très petits cours d'eau
- Zone humide

Risques et nuisances

Zonage PPRi (Lay et Sèvre Nantaise)

- zone rouge
- zone bleue
- Infrastructure du classement sonore

Réseaux et ressource en eau

- Périmètre de Protection de Captage
- Tonçon d'eau potable
- Point d'eau défense incendie

0 0,1 0,2 km

N

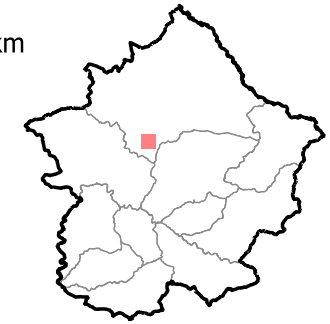

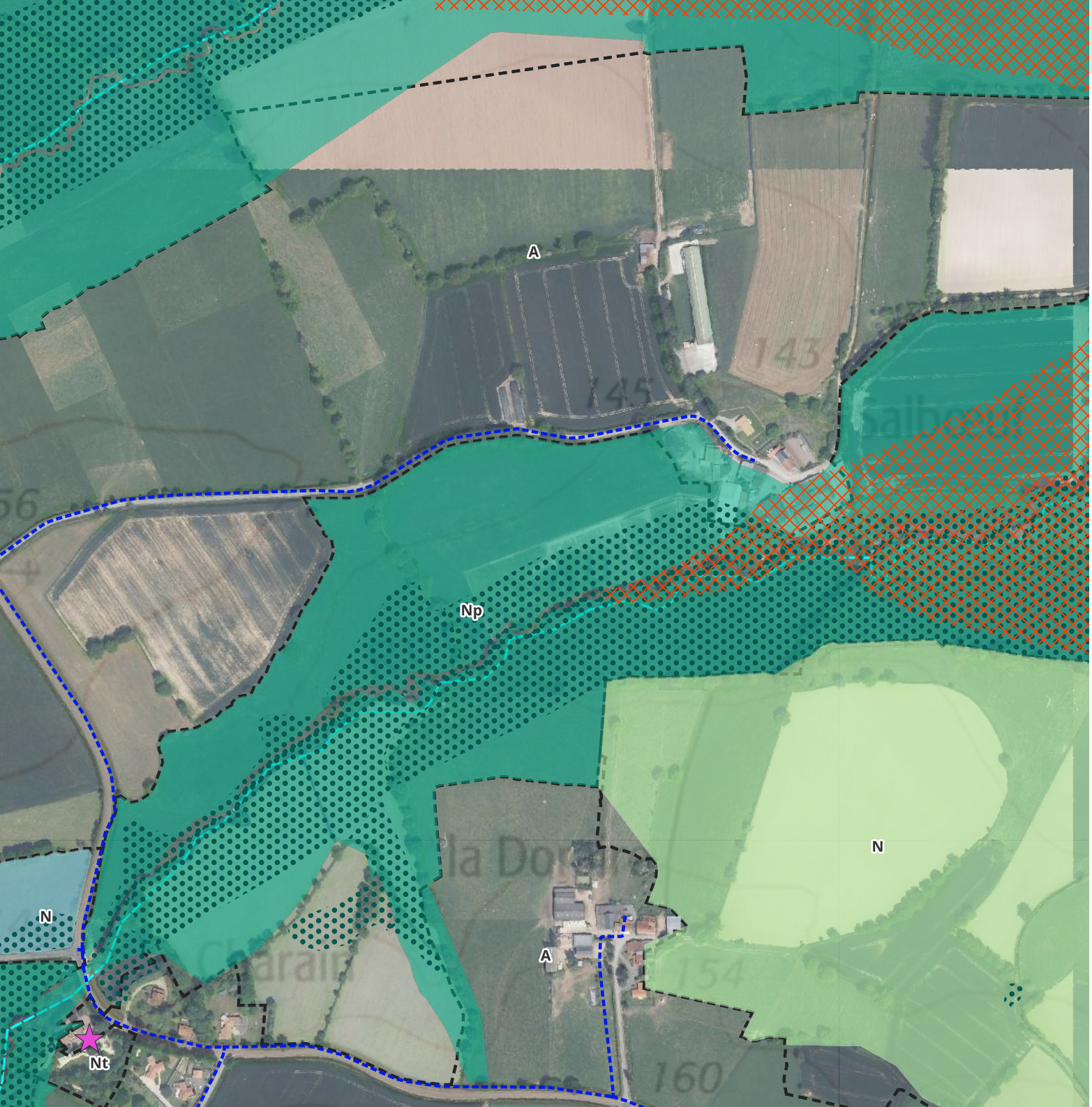

SEVREMONT

Zonage du PLUi

Changement de destination ajouté par la modification de droit commun

Milieux naturels et paysages

Réservoir de biodiversité

- bocager
- boisé
- humide
- prairie
- vallée

Cours d'eau

- Grands et très grands cours d'eau
- Cours d'eau moyens
- Petits cours d'eau
- Très petits cours d'eau
- Zone humide

Risques et nuisances

Zonage PPRi (Lay et Sèvre Nantaise)

- zone rouge
- zone bleue
- Infrastructure du classement sonore

Réseaux et ressource en eau

- Périmètre de Protection de Captage
- Tonçon d'eau potable
- Point d'eau défense incendie

0 0,1 0,2 km

N

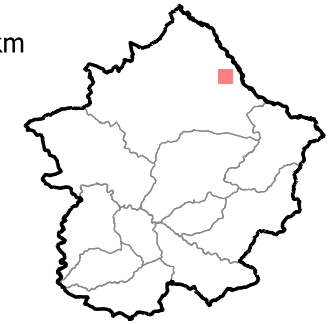

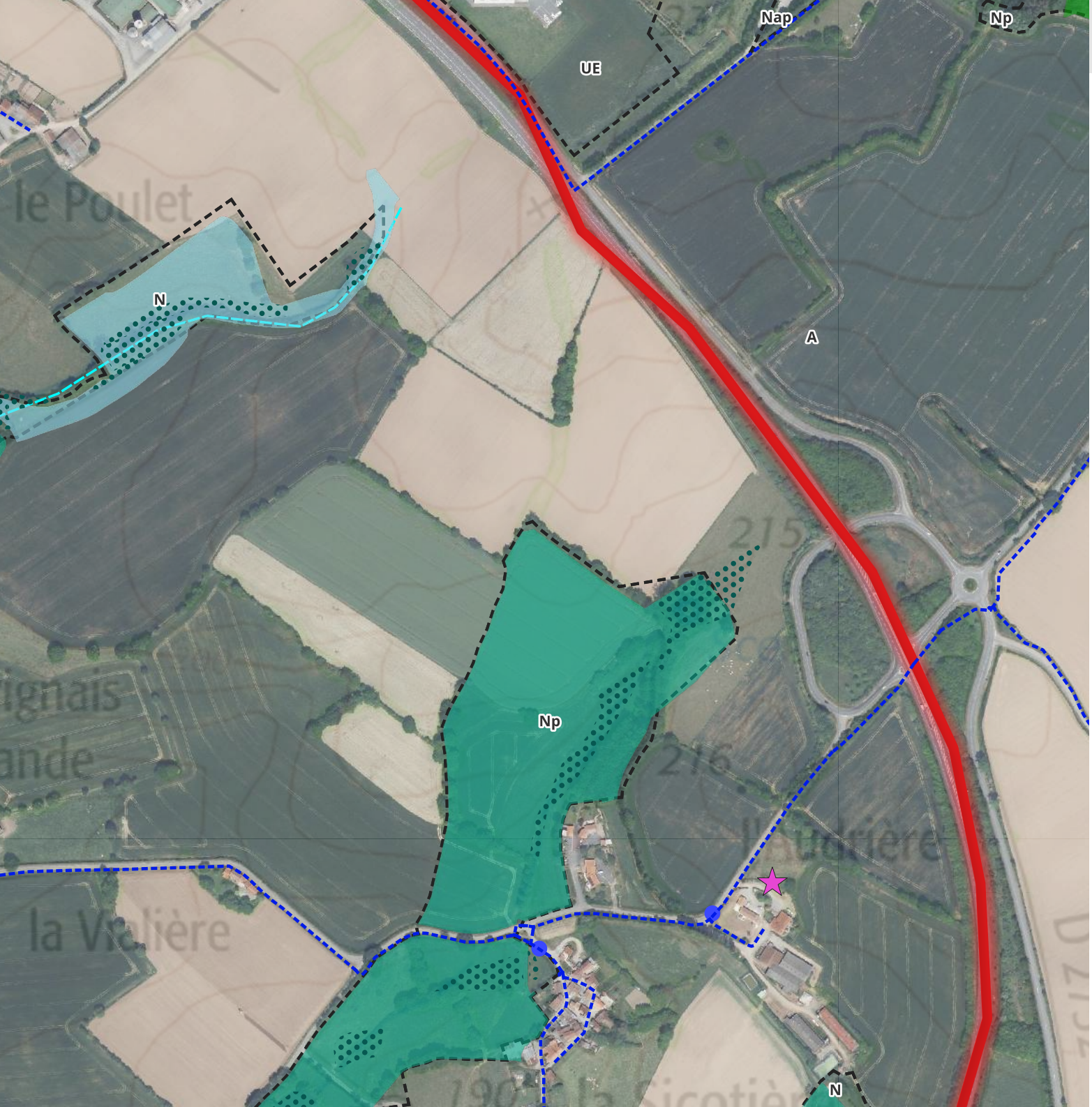

SEVREMONT

Zonage du PLUi

Changement de destination ajouté par la modification de droit commun

Milieux naturels et paysages

Réservoir de biodiversité

- bocager
- boisé
- humide
- prairie
- vallée

Cours d'eau

- Grands et très grands cours d'eau
- Cours d'eau moyens
- Petits cours d'eau
- Très petits cours d'eau
- Zone humide

Risques et nuisances

Zonage PPRi (Lay et Sèvre Nantaise)

- zone rouge
- zone bleue
- Infrastructure du classement sonore

Réseaux et ressource en eau

- Périmètre de Protection de Captage
- Tonçon d'eau potable
- Point d'eau défense incendie

0 0,1 0,2 km

N

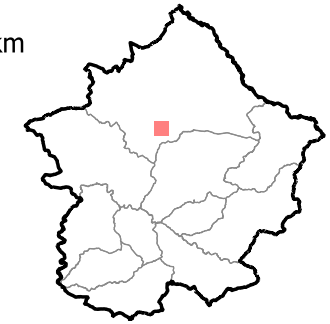

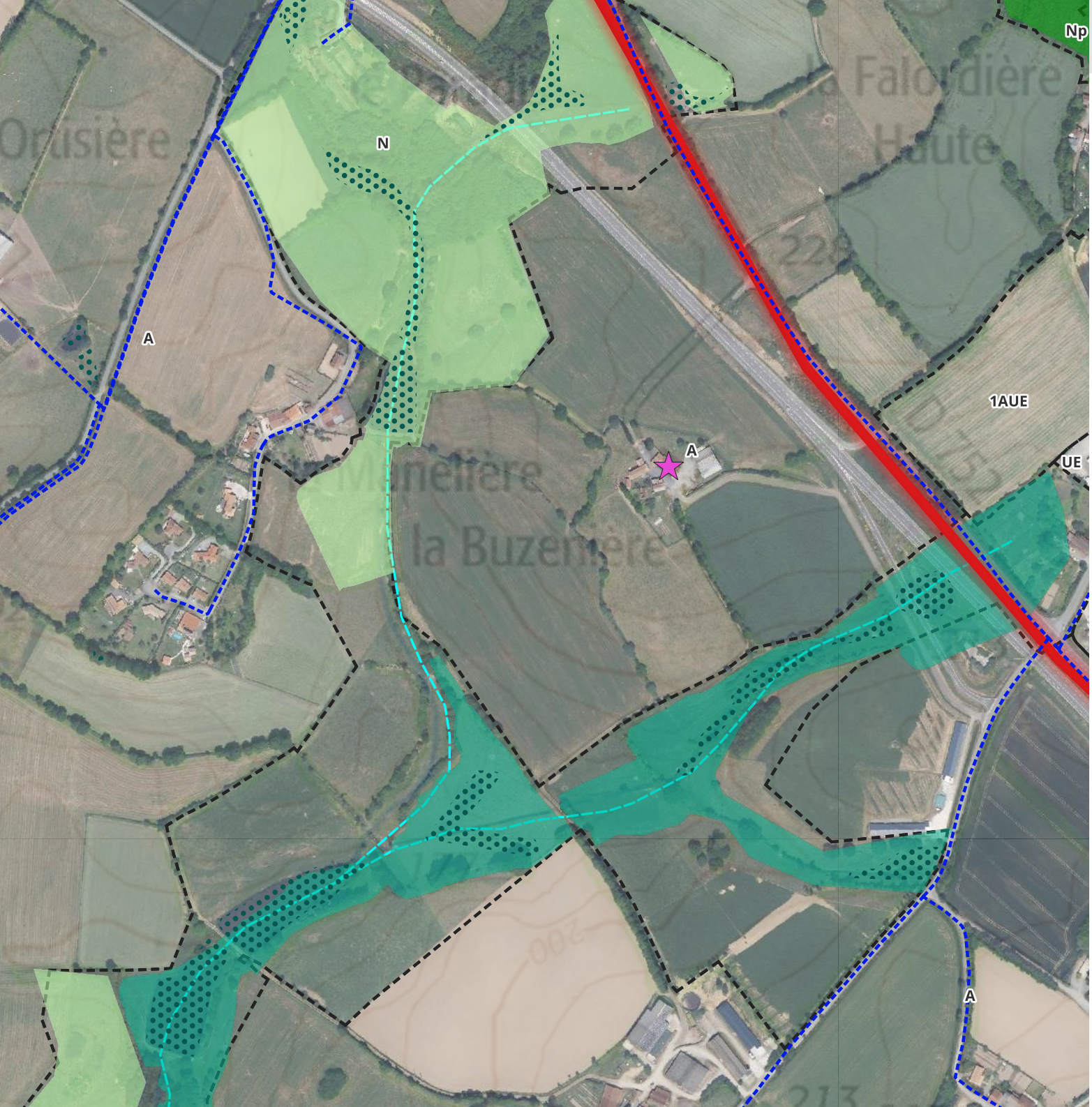

SEVREMONT

Zonage du PLUi

Changement de destination ajouté par la modification de droit commun

Milieux naturels et paysages

Réservoir de biodiversité

- bocager
- boisé
- humide
- prairie
- vallée

Cours d'eau

- Grands et très grands cours d'eau
- Cours d'eau moyens
- Petits cours d'eau
- Très petits cours d'eau
- Zone humide

Risques et nuisances

Zonage PPRi (Lay et Sèvre Nantaise)

- zone rouge
- zone bleue

Infrastructure du classement sonore

Réseaux et ressource en eau

- Périmètre de Protection de Captage
- Tonçon d'eau potable
- Point d'eau défense incendie

0 0,1 0,2 km

N

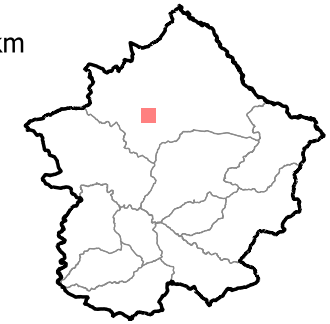



SEVREMONT

Zonage du PLUi

Changement de destination ajouté par la modification de droit commun

Milieux naturels et paysages

Réservoir de biodiversité

- bocager
- boisé
- humide
- prairie
- vallée

Cours d'eau

- Grands et très grands cours d'eau
- Cours d'eau moyens
- Petits cours d'eau
- Très petits cours d'eau
- Zone humide

Risques et nuisances

Zonage PPRi (Lay et Sèvre Nantaise)

- zone rouge
- zone bleue
- Infrastructure du classement sonore

Réseaux et ressource en eau

- Périmètre de Protection de Captage
- Tonçon d'eau potable
- Point d'eau défense incendie

0 0,1 0,2 km

N

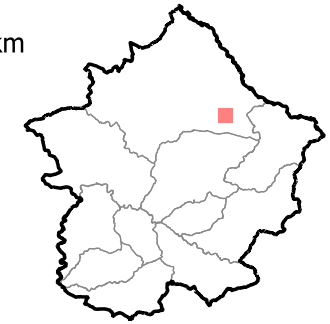



SEVREMONT

Zonage du PLUi

Changement de destination ajouté par la modification de droit commun

Milieux naturels et paysages

Réservoir de biodiversité

- bocager
- boisé
- humide
- prairie
- vallée

Cours d'eau

- Grands et très grands cours d'eau
- Cours d'eau moyens
- Petits cours d'eau
- Très petits cours d'eau
- Zone humide

Risques et nuisances

Zonage PPRi (Lay et Sèvre Nantaise)

- zone rouge
- zone bleue
- Infrastructure du classement sonore

Réseaux et ressource en eau

- Périmètre de Protection de Captage
- Tonçon d'eau potable
- Point d'eau défense incendie

0 0,1 0,2 km

N

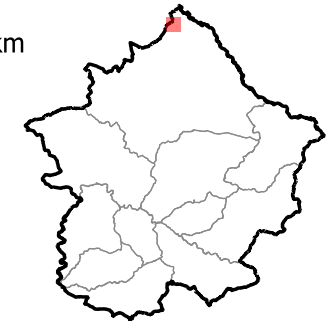

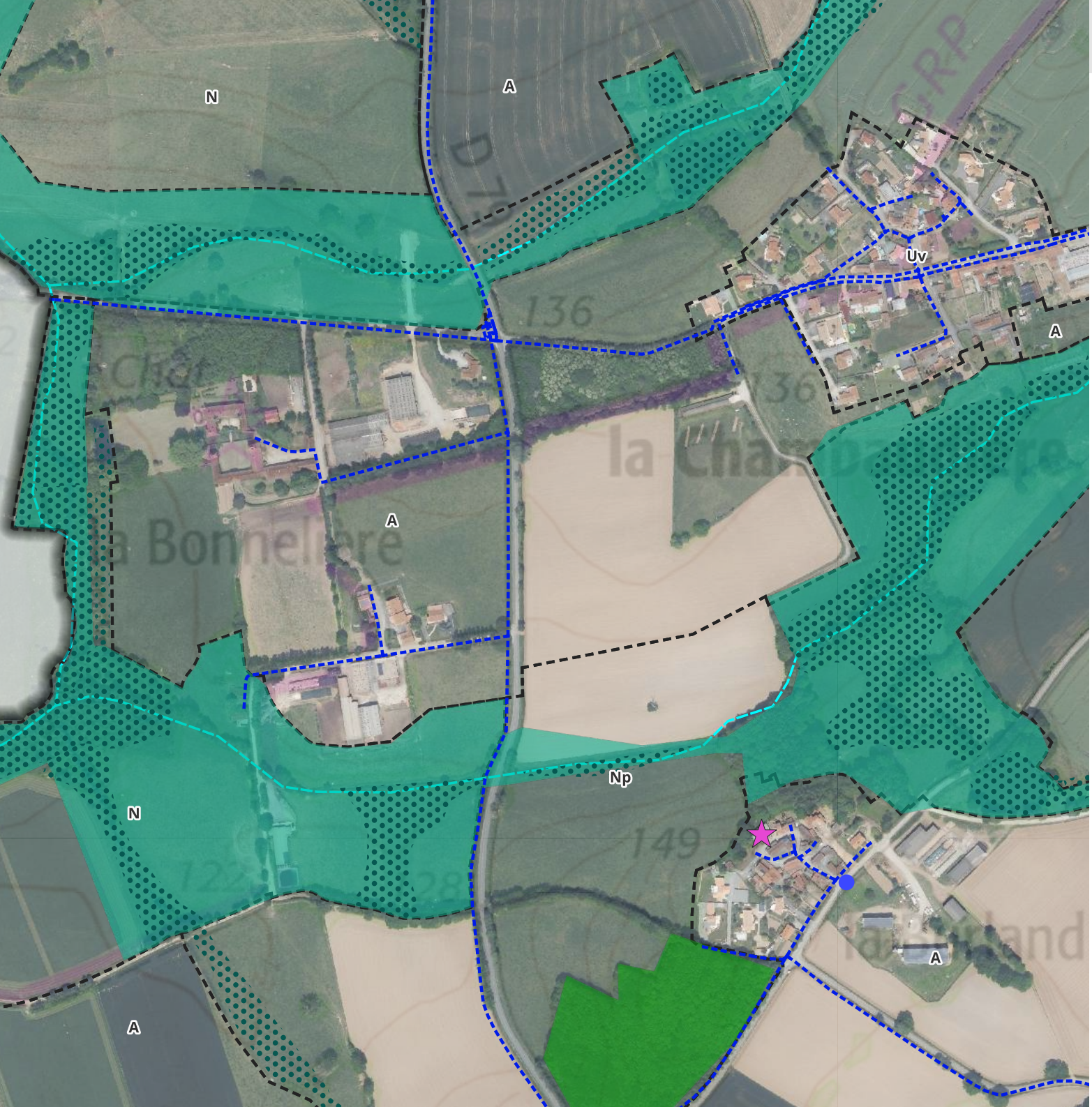

SEVREMONT

Zonage du PLUi

Changement de destination ajouté par la modification de droit commun

Milieux naturels et paysages

Réservoir de biodiversité

- bocager
- boisé
- humide
- prairie
- vallée

Cours d'eau

- Grands et très grands cours d'eau
- Cours d'eau moyens
- Petits cours d'eau
- Très petits cours d'eau
- Zone humide

Risques et nuisances

Zonage PPRi (Lay et Sèvre Nantaise)

- zone rouge
- zone bleue
- Infrastructure du classement sonore

Réseaux et ressource en eau

- Périmètre de Protection de Captage
- Tonçon d'eau potable
- Point d'eau défense incendie

0 0,1 0,2 km

N

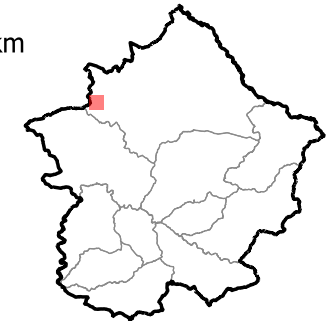



SEVREMONT

Zonage du PLUi

Changement de destination ajouté par la modification de droit commun

Milieux naturels et paysages

Réservoir de biodiversité

- bocager
- boisé
- humide
- prairie
- vallée

Cours d'eau

- Grands et très grands cours d'eau
- Cours d'eau moyens
- Petits cours d'eau
- Très petits cours d'eau
- Zone humide

Risques et nuisances

Zonage PPRi (Lay et Sèvre Nantaise)

- zone rouge
- zone bleue
- Infrastructure du classement sonore

Réseaux et ressource en eau

- Périmètre de Protection de Captage
- Tonçon d'eau potable
- Point d'eau défense incendie

0 0,1 0,2 km

N

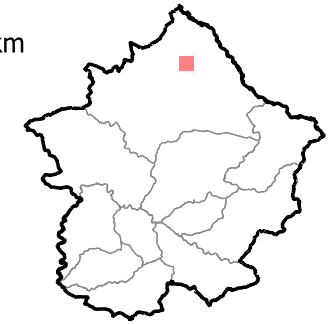

Plan Local d'Urbanisme Intercommunal
Communauté de communes du Pays de Pouzauges

Règlement graphique – Atlas des bâtiments autorisés à changer de destination

- Bâtiments supprimés de la liste à l'occasion de la MDC 1

SUPPRESSION D'UN CHANGEMENT DE DESTINATION

CHAVAGNES-LES-REDOUX - LES REDOUX



Légende

Changement destination : Entrepôt

Changement destination : Habitat

Changement destination : Supprimé

SUPPRESSION D'UN CHANGEMENT DE DESTINATION

LA MEILLERAIE-TILLAY - LE PUY MORIN



Légende

Changement destination : Entrepôt

Changement destination : Habitat

Changement destination : Supprimé

SUPPRESSION D'UN CHANGEMENT DE DESTINATION

LA MEILLERAIE-TILLAY - LE PUY MORIN



Légende

Changement destination : Entrepôt

Changement destination : Habitat

Changement destination : Supprimé

SUPPRESSION D'UN CHANGEMENT DE DESTINATION

LE BOUPERE - ALGON



Légende

Changement destination : Entrepôt

Changement destination : Habitat

Changement destination : Supprimé

SUPPRESSION D'UN CHANGEMENT DE DESTINATION

LE BOUPERE - ALGON



Légende

Changement destination : Entrepôt

Changement destination : Habitat

Changement destination : Supprimé

SUPPRESSION D'UN CHANGEMENT DE DESTINATION

LE BOUPERE - ALGON



Légende

Changement destination : Entrepôt

Changement destination : Habitat

Changement destination : Supprimé

SUPPRESSION D'UN CHANGEMENT DE DESTINATION

LE BOUPERE - BEAUCHÊNE



Légende

Changement destination : Entrepôt

Changement destination : Habitat

Changement destination : Supprimé

SUPPRESSION D'UN CHANGEMENT DE DESTINATION

LE BOUPERE - GRENOBLE



Légende

Changement destination : Entrepôt

Changement destination : Habitat

Changement destination : Supprimé

SUPPRESSION D'UN CHANGEMENT DE DESTINATION

LE BOUPERE - LA BORDINIÈRE



Légende

Changement destination : Entrepôt

Changement destination : Habitat

Changement destination : Supprimé

SUPPRESSION D'UN CHANGEMENT DE DESTINATION

LE BOUPERE - LA COURILLÈRE



Légende

Changement destination : Entrepôt

Changement destination : Habitat

Changement destination : Supprimé

SUPPRESSION D'UN CHANGEMENT DE DESTINATION

LE BOUPERE - LA FAUBRETIÈRE



Légende

Changement destination : Entrepôt

Changement destination : Habitat

Changement destination : Supprimé

SUPPRESSION D'UN CHANGEMENT DE DESTINATION

LE BOUPERE - LA FAUBRETIÈRE



Légende

Changement destination : Entrepôt

Changement destination : Habitat

Changement destination : Supprimé

SUPPRESSION D'UN CHANGEMENT DE DESTINATION

LE BOUPERE - LA FAUBRETIÈRE



Légende

Changement destination : Entrepôt

Changement destination : Habitat

Changement destination : Supprimé

SUPPRESSION D'UN CHANGEMENT DE DESTINATION

LE BOUPERE - LA FORESTRIE



Légende

Changement destination : Entrepôt

Changement destination : Habitat

Changement destination : Supprimé

SUPPRESSION D'UN CHANGEMENT DE DESTINATION

LE BOUPERE - LA FORESTRIE

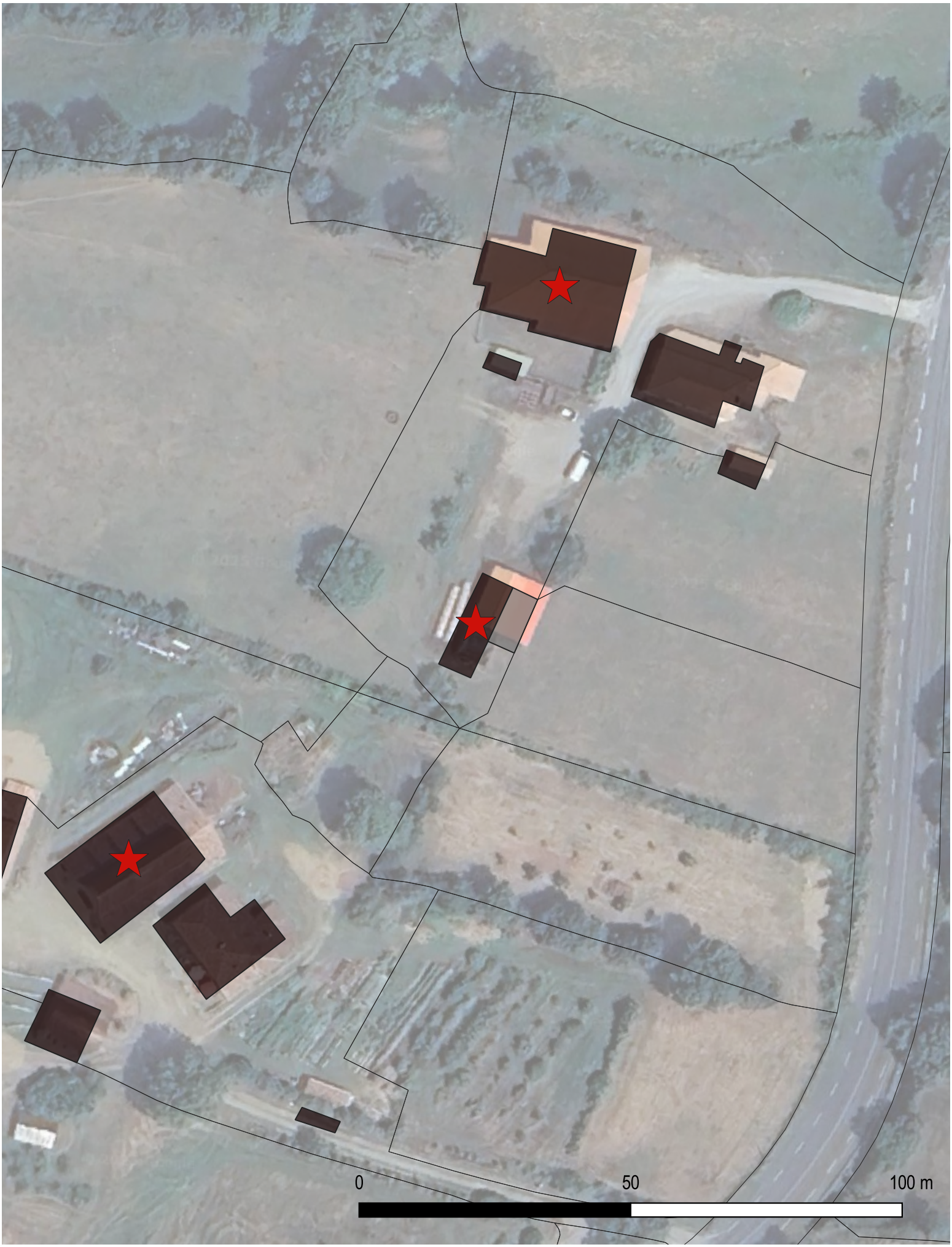

Légende

Changement destination : Entrepôt

Changement destination : Habitat

Changement destination : Supprimé

SUPPRESSION D'UN CHANGEMENT DE DESTINATION

LE BOUPERE - LA FORESTRIE



Légende

Changement destination : Entrepôt

Changement destination : Habitat

Changement destination : Supprimé

SUPPRESSION D'UN CHANGEMENT DE DESTINATION

LE BOUPERE - LA FOUYÈRE



Légende

Changement destination : Entrepôt

Changement destination : Habitat

Changement destination : Supprimé

SUPPRESSION D'UN CHANGEMENT DE DESTINATION

LE BOUPERE - LA GÉRAUPINIÈRE



Légende

Changement destination : Entrepôt

Changement destination : Habitat

Changement destination : Supprimé

SUPPRESSION D'UN CHANGEMENT DE DESTINATION

LE BOUPERE - LA GÉRAUPINIÈRE



Légende

Changement destination : Entrepôt

Changement destination : Habitat

Changement destination : Supprimé

SUPPRESSION D'UN CHANGEMENT DE DESTINATION

LE BOUPERE - LA GIRARDIÈRE



Légende

Changement destination : Entrepôt

Changement destination : Habitat

Changement destination : Supprimé

SUPPRESSION D'UN CHANGEMENT DE DESTINATION

LE BOUPERE - LA GOURAUDIÈRE



Légende

Changement destination : Entrepôt

Changement destination : Habitat

Changement destination : Supprimé

SUPPRESSION D'UN CHANGEMENT DE DESTINATION

LE BOUPERE - LA MORVIENT



Légende

Changement destination : Entrepôt

Changement destination : Habitat

Changement destination : Supprimé

SUPPRESSION D'UN CHANGEMENT DE DESTINATION

LE BOUPERE - LA MORVIENT



Légende

Changement destination : Entrepôt

Changement destination : Habitat

Changement destination : Supprimé

SUPPRESSION D'UN CHANGEMENT DE DESTINATION

LE BOUPERE - LA MORVIENT

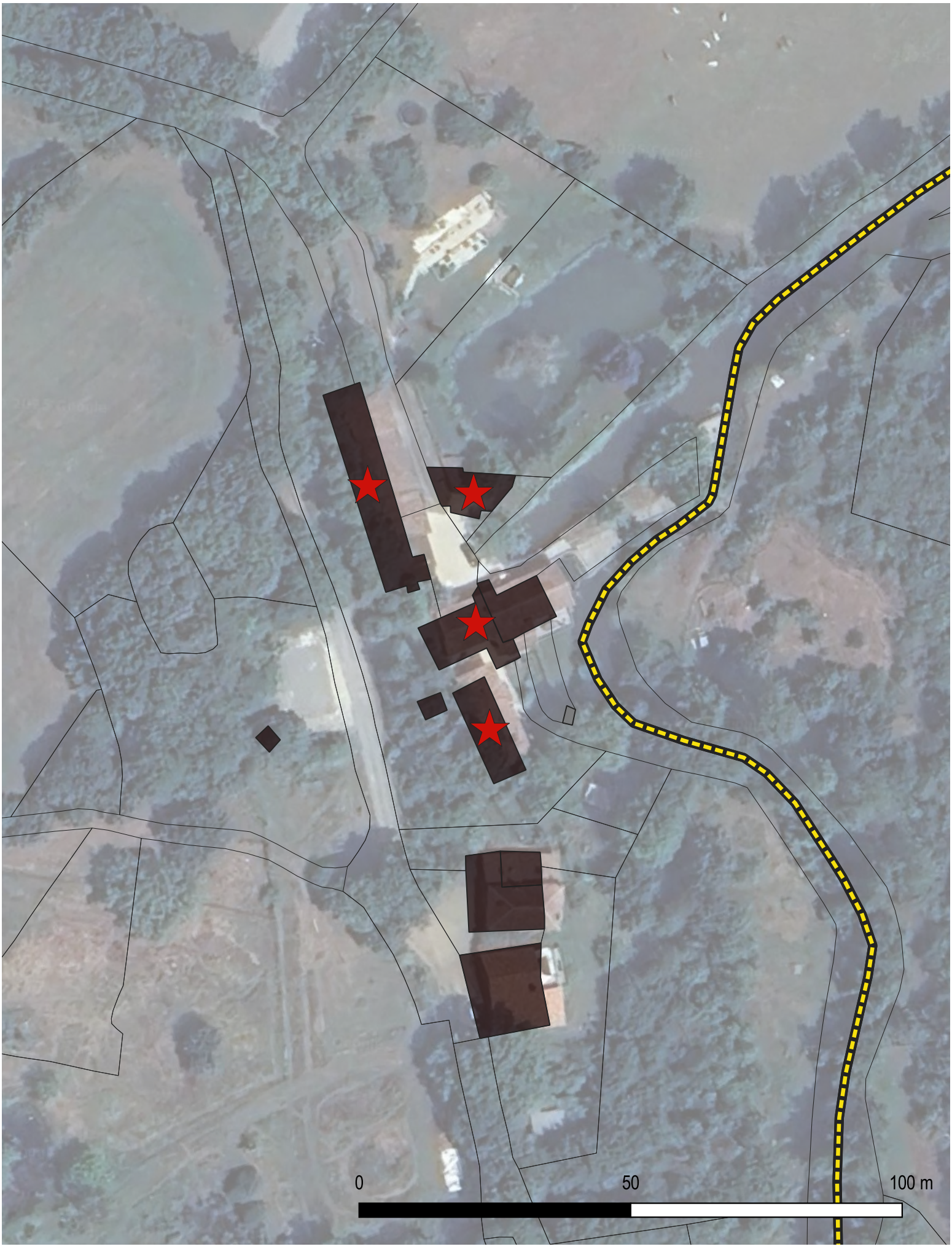

Légende

Changement destination : Entrepôt

Changement destination : Habitat

Changement destination : Supprimé

SUPPRESSION D'UN CHANGEMENT DE DESTINATION

LE BOUPERE - LA MORVIENT



Légende

Changement destination : Entrepôt

Changement destination : Habitat

Changement destination : Supprimé

SUPPRESSION D'UN CHANGEMENT DE DESTINATION

LE BOUPERE - LE GROSTÉRIAU



Légende

Changement destination : Entrepôt

Changement destination : Habitat

Changement destination : Supprimé

SUPPRESSION D'UN CHANGEMENT DE DESTINATION

LE BOUPERE - LE JOUG AUX JAUX



Légende

Changement destination : Entrepôt

Changement destination : Habitat

Changement destination : Supprimé

SUPPRESSION D'UN CHANGEMENT DE DESTINATION

LE BOUPERE - LE PETIT CHAILLOU



Légende

Changement destination : Entrepôt

Changement destination : Habitat

Changement destination : Supprimé

SUPPRESSION D'UN CHANGEMENT DE DESTINATION

LE BOUPERE - LE VIVIER



Légende

Changement destination : Entrepôt

Changement destination : Habitat

Changement destination : Supprimé

SUPPRESSION D'UN CHANGEMENT DE DESTINATION

LE BOUPERE - LES ROCHES



Légende

Changement destination : Entrepôt

Changement destination : Habitat

Changement destination : Supprimé

SUPPRESSION D'UN CHANGEMENT DE DESTINATION

LE BOUPERE - LES ROCHES



Légende

Changement destination : Entrepôt

Changement destination : Habitat

Changement destination : Supprimé

SUPPRESSION D'UN CHANGEMENT DE DESTINATION

LE BOUPERE - LES ROCHES



Légende

Changement destination : Entrepôt

Changement destination : Habitat

Changement destination : Supprimé

SUPPRESSION D'UN CHANGEMENT DE DESTINATION

LE BOUPERE - LES ROCHES



Légende

Changement destination : Entrepôt

Changement destination : Habitat

Changement destination : Supprimé

SUPPRESSION D'UN CHANGEMENT DE DESTINATION

LE BOUPERE - LES ROCHES



Légende

Changement destination : Entrepôt

Changement destination : Habitat

Changement destination : Supprimé

SUPPRESSION D'UN CHANGEMENT DE DESTINATION

LE BOUPERE - PUYMAUFAY



Légende

Changement destination : Entrepôt

Changement destination : Habitat

Changement destination : Supprimé

SUPPRESSION D'UN CHANGEMENT DE DESTINATION

MONSIREIGNE - L'ÉTANG NORET



Légende

Changement destination : Entrepôt

Changement destination : Habitat

Changement destination : Supprimé

SUPPRESSION D'UN CHANGEMENT DE DESTINATION

MONSIREIGNE - LA BOUILLATRIE



Légende

Changement destination : Entrepôt

Changement destination : Habitat

Changement destination : Supprimé

SUPPRESSION D'UN CHANGEMENT DE DESTINATION

MONSIREIGNE - LA LOURAIE



Légende

Changement destination : Entrepôt

Changement destination : Habitat

Changement destination : Supprimé

SUPPRESSION D'UN CHANGEMENT DE DESTINATION

MONSIREIGNE - LE PETIT TILLAY

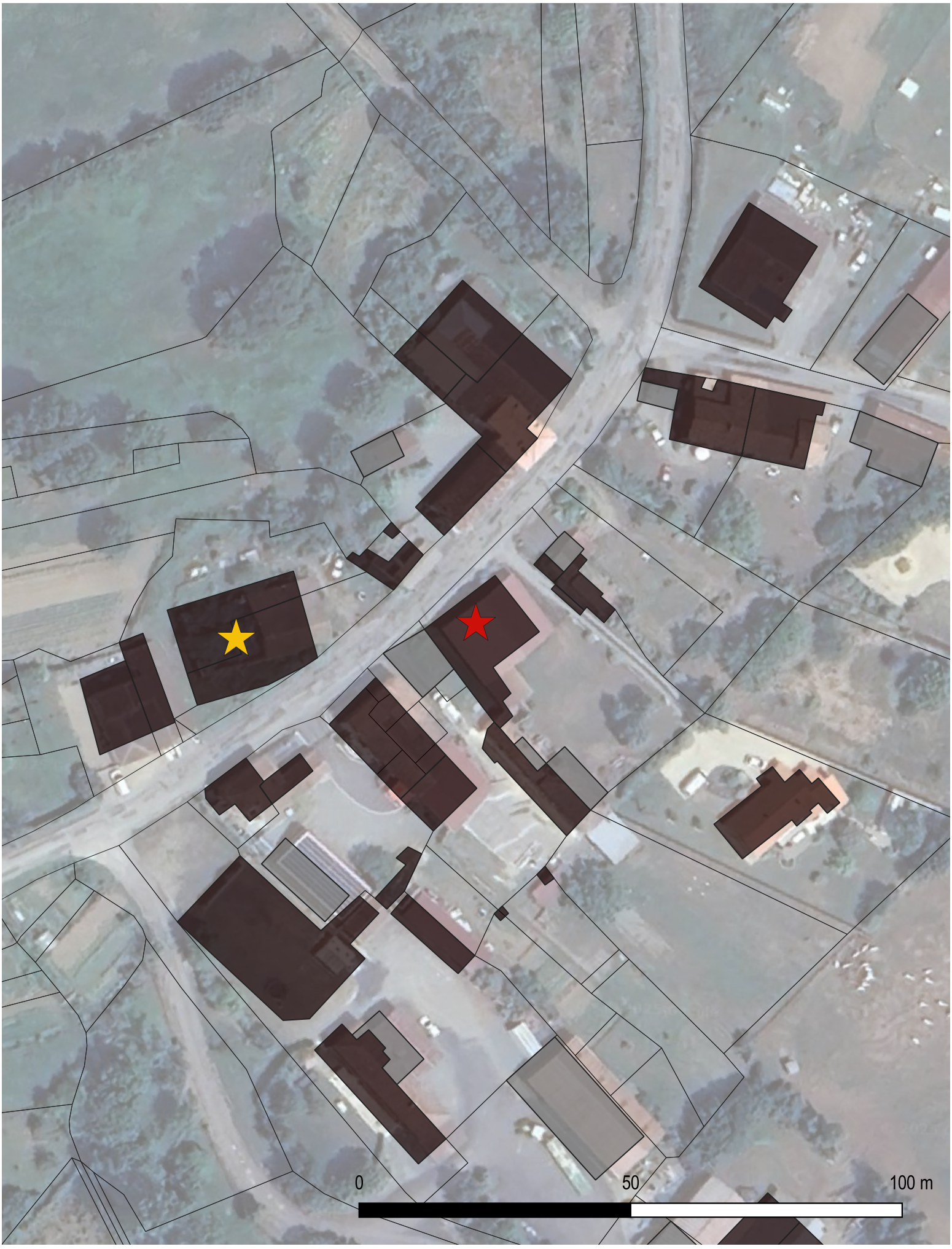

Légende

Changement destination : Entrepôt

Changement destination : Habitat

Changement destination : Supprimé

SUPPRESSION D'UN CHANGEMENT DE DESTINATION

MONSIREIGNE - LES TROIS CHÊNES



Légende

Changement destination : Entrepôt

Changement destination : Habitat

Changement destination : Supprimé

SUPPRESSION D'UN CHANGEMENT DE DESTINATION

MONTOURNAIS - LA GAZELIÈRE



Légende

Changement destination : Entrepôt

Changement destination : Habitat

Changement destination : Supprimé

SUPPRESSION D'UN CHANGEMENT DE DESTINATION

MONTOURNAIS - LA GAZELIÈRE



Légende

Changement destination : Entrepôt

Changement destination : Habitat

Changement destination : Supprimé

SUPPRESSION D'UN CHANGEMENT DE DESTINATION

MONTOURNAIS - LA MOTTETTE



Légende

Changement destination : Entrepôt

Changement destination : Habitat

Changement destination : Supprimé

SUPPRESSION D'UN CHANGEMENT DE DESTINATION

MONTOURNAIS - LA TOURTELIÈRE



Légende

Changement destination : Entrepôt

Changement destination : Habitat

Changement destination : Supprimé

SUPPRESSION D'UN CHANGEMENT DE DESTINATION

MONTOURNAIS - LE LAVOU



Légende

Changement destination : Entrepôt

Changement destination : Habitat

Changement destination : Supprimé

SUPPRESSION D'UN CHANGEMENT DE DESTINATION

MONTOURNAIS - LE PUY MAZOIRE



Légende

Changement destination : Entrepôt

Changement destination : Habitat

Changement destination : Supprimé

SUPPRESSION D'UN CHANGEMENT DE DESTINATION

MONTOURNAIS - PUYPLET DE HAUT



Légende

Changement destination : Entrepôt

Changement destination : Habitat

Changement destination : Supprimé

SUPPRESSION D'UN CHANGEMENT DE DESTINATION

POUZAUGES - LA BAILLARGÈRE



Légende

Changement destination : Entrepôt

Changement destination : Habitat

Changement destination : Supprimé

SUPPRESSION D'UN CHANGEMENT DE DESTINATION

POUZAUGES - LA BARRE JEAN



Légende

Changement destination : Entrepôt

Changement destination : Habitat

Changement destination : Supprimé

SUPPRESSION D'UN CHANGEMENT DE DESTINATION

POUZAUGES - LA BARRE JEAN



Légende

Changement destination : Entrepôt

Changement destination : Habitat

Changement destination : Supprimé

SUPPRESSION D'UN CHANGEMENT DE DESTINATION

POUZAUGES - LA BARRE JEAN



Légende

Changement destination : Entrepôt

Changement destination : Habitat

Changement destination : Supprimé

SUPPRESSION D'UN CHANGEMENT DE DESTINATION

POUZAUGES - LA CACAUDIÈRE



Légende

Changement destination : Entrepôt

Changement destination : Habitat

Changement destination : Supprimé

SUPPRESSION D'UN CHANGEMENT DE DESTINATION

POUZAUGES - LA CACAUDIÈRE



Légende

Changement destination : Entrepôt

Changement destination : Habitat

Changement destination : Supprimé

SUPPRESSION D'UN CHANGEMENT DE DESTINATION

POUZAUGES - LA CACAUDIÈRE



Légende

Changement destination : Entrepôt

Changement destination : Habitat

Changement destination : Supprimé

SUPPRESSION D'UN CHANGEMENT DE DESTINATION

POUZAUGES - LA CACAUDIÈRE



Légende

Changement destination : Entrepôt

Changement destination : Habitat

Changement destination : Supprimé

SUPPRESSION D'UN CHANGEMENT DE DESTINATION

POUZAUGES - LA FRELONNIÈRE



Légende

Changement destination : Entrepôt

Changement destination : Habitat

Changement destination : Supprimé

SUPPRESSION D'UN CHANGEMENT DE DESTINATION

POUZAUGES - LA FRELONNIÈRE



Légende

Changement destination : Entrepôt

Changement destination : Habitat

Changement destination : Supprimé

SUPPRESSION D'UN CHANGEMENT DE DESTINATION

POUZAUGES - LA LATRIE



Légende

Changement destination : Entrepôt

Changement destination : Habitat

Changement destination : Supprimé

SUPPRESSION D'UN CHANGEMENT DE DESTINATION

POUZAUGES - LA TRALIÈRE



Légende

Changement destination : Entrepôt

Changement destination : Habitat

Changement destination : Supprimé

SUPPRESSION D'UN CHANGEMENT DE DESTINATION

POUZAUGES - LA TRALIÈRE



Légende

Changement destination : Entrepôt

Changement destination : Habitat

Changement destination : Supprimé

SUPPRESSION D'UN CHANGEMENT DE DESTINATION

POUZAUGES - LE COTEAU



Légende

Changement destination : Entrepôt

Changement destination : Habitat

Changement destination : Supprimé

SUPPRESSION D'UN CHANGEMENT DE DESTINATION

POUZAUGES - LE COTEAU



Légende

Changement destination : Entrepôt

Changement destination : Habitat

Changement destination : Supprimé

SUPPRESSION D'UN CHANGEMENT DE DESTINATION

POUZAUGES - LE PASSOUX



Légende

Changement destination : Entrepôt

Changement destination : Habitat

Changement destination : Supprimé

SUPPRESSION D'UN CHANGEMENT DE DESTINATION

POUZAUGES - LE PASSOUX



Légende

Changement destination : Entrepôt

Changement destination : Habitat

Changement destination : Supprimé

SUPPRESSION D'UN CHANGEMENT DE DESTINATION

POUZAUGES - LE PINEAU



Légende

Changement destination : Entrepôt

Changement destination : Habitat

Changement destination : Supprimé

SUPPRESSION D'UN CHANGEMENT DE DESTINATION

POUZAUGES - LE PINEAU



Légende

Changement destination : Entrepôt

Changement destination : Habitat

Changement destination : Supprimé

SUPPRESSION D'UN CHANGEMENT DE DESTINATION

POUZAUGES - LES BARRES



Légende

Changement destination : Entrepôt

Changement destination : Habitat

Changement destination : Supprimé

SUPPRESSION D'UN CHANGEMENT DE DESTINATION

POUZAUGES - PUY GIRAUD



Légende

Changement destination : Entrepôt

Changement destination : Habitat

Changement destination : Supprimé

SUPPRESSION D'UN CHANGEMENT DE DESTINATION

POUZAUGES - THIRÉ



Légende

Changement destination : Entrepôt

Changement destination : Habitat

Changement destination : Supprimé

SUPPRESSION D'UN CHANGEMENT DE DESTINATION

REAUMUR - L'AUBRIÈRE



Légende

Changement destination : Entrepôt

Changement destination : Habitat

Changement destination : Supprimé

SUPPRESSION D'UN CHANGEMENT DE DESTINATION

REAUMUR - L'AUBRIÈRE



Légende

Changement destination : Entrepôt

Changement destination : Habitat

Changement destination : Supprimé

SUPPRESSION D'UN CHANGEMENT DE DESTINATION

REAUMUR - LA PILLAUDIÈRE



Légende

Changement destination : Entrepôt

Changement destination : Habitat

Changement destination : Supprimé

SUPPRESSION D'UN CHANGEMENT DE DESTINATION

REAUMUR - LE PUY GERMON



Légende

Changement destination : Entrepôt

Changement destination : Habitat

Changement destination : Supprimé

SUPPRESSION D'UN CHANGEMENT DE DESTINATION

REAUMUR - LES OUZINIÈRES



Légende

Changement destination : Entrepôt

Changement destination : Habitat

Changement destination : Supprimé

SUPPRESSION D'UN CHANGEMENT DE DESTINATION

REAUMUR - LES OUZINIÈRES



Légende

- Changement destination : Entrepôt
- Changement destination : Habitat
- Changement destination : Supprimé

SUPPRESSION D'UN CHANGEMENT DE DESTINATION

REAUMUR - LES OUZINIÈRES



Légende

Changement destination : Entrepôt

Changement destination : Habitat

Changement destination : Supprimé

SUPPRESSION D'UN CHANGEMENT DE DESTINATION

SAINT-MESMIN - L'AUDRAIRE



Légende

Changement destination : Entrepôt

Changement destination : Habitat

Changement destination : Supprimé

SUPPRESSION D'UN CHANGEMENT DE DESTINATION

SAINT-MESMIN - L'AUDRAIRE



Légende

Changement destination : Entrepôt

Changement destination : Habitat

Changement destination : Supprimé

SUPPRESSION D'UN CHANGEMENT DE DESTINATION

SAINT-MESMIN - L'AUDRAIRE



Légende

Changement destination : Entrepôt

Changement destination : Habitat

Changement destination : Supprimé

SUPPRESSION D'UN CHANGEMENT DE DESTINATION

SAINT-MESMIN - LA CIBRETIÈRE



Légende

Changement destination : Entrepôt

Changement destination : Habitat

Changement destination : Supprimé

SUPPRESSION D'UN CHANGEMENT DE DESTINATION

SAINT-MESMIN - LA CIBRETIÈRE



Légende

Changement destination : Entrepôt

Changement destination : Habitat

Changement destination : Supprimé

SUPPRESSION D'UN CHANGEMENT DE DESTINATION

SAINT-MESMIN - LA FROMENTINIÈRE



Légende

Changement destination : Entrepôt

Changement destination : Habitat

Changement destination : Supprimé

SUPPRESSION D'UN CHANGEMENT DE DESTINATION

SAINT-MESMIN - LA FROMENTINIÈRE



Légende

Changement destination : Entrepôt

Changement destination : Habitat

Changement destination : Supprimé

SUPPRESSION D'UN CHANGEMENT DE DESTINATION

SAINT-MESMIN - LA GRANDE BRANLE



Légende

Changement destination : Entrepôt

Changement destination : Habitat

Changement destination : Supprimé

SUPPRESSION D'UN CHANGEMENT DE DESTINATION

SAINT-MESMIN - LA GUILLERIE



Légende

Changement destination : Entrepôt

Changement destination : Habitat

Changement destination : Supprimé

SUPPRESSION D'UN CHANGEMENT DE DESTINATION

SAINT-MESMIN - LA GUILLERIE



Légende

Changement destination : Entrepôt

Changement destination : Habitat

Changement destination : Supprimé

SUPPRESSION D'UN CHANGEMENT DE DESTINATION

SAINT-MESMIN - LA LIMOUZINIÈRE



Légende

Changement destination : Entrepôt

Changement destination : Habitat

Changement destination : Supprimé

SUPPRESSION D'UN CHANGEMENT DE DESTINATION

SAINT-MESMIN - LA LUNIÈRE



Légende

Changement destination : Entrepôt

Changement destination : Habitat

Changement destination : Supprimé

SUPPRESSION D'UN CHANGEMENT DE DESTINATION

SAINT-MESMIN - LA MÉSANCHÈRE



Légende

Changement destination : Entrepôt

Changement destination : Habitat

Changement destination : Supprimé

SUPPRESSION D'UN CHANGEMENT DE DESTINATION

SAINT-MESMIN - LA MÉSANCHÈRE



Légende

Changement destination : Entrepôt

Changement destination : Habitat

Changement destination : Supprimé

SUPPRESSION D'UN CHANGEMENT DE DESTINATION

SAINT-MESMIN - LA MÉSANCHÈRE



Légende

Changement destination : Entrepôt

Changement destination : Habitat

Changement destination : Supprimé

SUPPRESSION D'UN CHANGEMENT DE DESTINATION

SAINT-MESMIN - LA MÉSANCHÈRE



Légende

Changement destination : Entrepôt

Changement destination : Habitat

Changement destination : Supprimé

SUPPRESSION D'UN CHANGEMENT DE DESTINATION

SAINT-MESMIN - LA NAUDIÈRE



Légende

Changement destination : Entrepôt

Changement destination : Habitat

Changement destination : Supprimé

SUPPRESSION D'UN CHANGEMENT DE DESTINATION

SAINT-MESMIN - LA NAUDIÈRE



Légende

Changement destination : Entrepôt

Changement destination : Habitat

Changement destination : Supprimé

SUPPRESSION D'UN CHANGEMENT DE DESTINATION

SAINT-MESMIN - LA NOUETTE



Légende

Changement destination : Entrepôt

Changement destination : Habitat

Changement destination : Supprimé

SUPPRESSION D'UN CHANGEMENT DE DESTINATION

SAINT-MESMIN - LA PASSUITIÈRE



Légende

Changement destination : Entrepôt

Changement destination : Habitat

Changement destination : Supprimé

SUPPRESSION D'UN CHANGEMENT DE DESTINATION

SAINT-MESMIN - LA PASSUITIÈRE



Légende

Changement destination : Entrepôt

Changement destination : Habitat

Changement destination : Supprimé

SUPPRESSION D'UN CHANGEMENT DE DESTINATION

SAINT-MESMIN - LA PETITE BRANLE



Légende

Changement destination : Entrepôt

Changement destination : Habitat

Changement destination : Supprimé

SUPPRESSION D'UN CHANGEMENT DE DESTINATION

SAINT-MESMIN - LA PINAUDIÈRE



Légende

Changement destination : Entrepôt

Changement destination : Habitat

Changement destination : Supprimé

SUPPRESSION D'UN CHANGEMENT DE DESTINATION

SAINT-MESMIN - LA RAMBAUDIÈRE



Légende

Changement destination : Entrepôt

Changement destination : Habitat

Changement destination : Supprimé

SUPPRESSION D'UN CHANGEMENT DE DESTINATION

SAINT-MESMIN - LA RAMBAUDIÈRE



Légende

Changement destination : Entrepôt

Changement destination : Habitat

Changement destination : Supprimé

SUPPRESSION D'UN CHANGEMENT DE DESTINATION

SAINT-MESMIN - LA RAMBAUDIÈRE



Légende

Changement destination : Entrepôt

Changement destination : Habitat

Changement destination : Supprimé

SUPPRESSION D'UN CHANGEMENT DE DESTINATION

SAINT-MESMIN - LA RAMBAUDIÈRE



Légende

Changement destination : Entrepôt

Changement destination : Habitat

Changement destination : Supprimé

SUPPRESSION D'UN CHANGEMENT DE DESTINATION

SAINT-MESMIN - LA RONDAIS



Légende

Changement destination : Entrepôt

Changement destination : Habitat

Changement destination : Supprimé

SUPPRESSION D'UN CHANGEMENT DE DESTINATION

SAINT-MESMIN - LA RONDAIS



Légende

Changement destination : Entrepôt

Changement destination : Habitat

Changement destination : Supprimé

SUPPRESSION D'UN CHANGEMENT DE DESTINATION

SAINT-MESMIN - LA RONDAIS



Légende

Changement destination : Entrepôt

Changement destination : Habitat

Changement destination : Supprimé

SUPPRESSION D'UN CHANGEMENT DE DESTINATION

SAINT-MESMIN - LA TÉRINIÈRE



Légende

Changement destination : Entrepôt

Changement destination : Habitat

Changement destination : Supprimé

SUPPRESSION D'UN CHANGEMENT DE DESTINATION

SAINT-MESMIN - LA VEILLERIÈRE



Légende

Changement destination : Entrepôt

Changement destination : Habitat

Changement destination : Supprimé

SUPPRESSION D'UN CHANGEMENT DE DESTINATION

SAINT-MESMIN - LE NEY



Légende

Changement destination : Entrepôt

Changement destination : Habitat

Changement destination : Supprimé

SUPPRESSION D'UN CHANGEMENT DE DESTINATION

SAINT-MESMIN - LE NEY



Légende

Changement destination : Entrepôt

Changement destination : Habitat

Changement destination : Supprimé

SUPPRESSION D'UN CHANGEMENT DE DESTINATION

SAINT-MESMIN - LE NEY



Légende

Changement destination : Entrepôt

Changement destination : Habitat

Changement destination : Supprimé

SUPPRESSION D'UN CHANGEMENT DE DESTINATION

SAINT-MESMIN - LE PLESSIS



Légende

Changement destination : Entrepôt

Changement destination : Habitat

Changement destination : Supprimé

SUPPRESSION D'UN CHANGEMENT DE DESTINATION

SAINT-MESMIN - LE PUY BERTONNEAU



Légende

Changement destination : Entrepôt

Changement destination : Habitat

Changement destination : Supprimé

SUPPRESSION D'UN CHANGEMENT DE DESTINATION

SAINT-MESMIN - LE PUY BERTONNEAU



Légende

Changement destination : Entrepôt

Changement destination : Habitat

Changement destination : Supprimé

SUPPRESSION D'UN CHANGEMENT DE DESTINATION

SAINT-MESMIN - LE PUY BERTONNEAU



Légende

Changement destination : Entrepôt

Changement destination : Habitat

Changement destination : Supprimé

SUPPRESSION D'UN CHANGEMENT DE DESTINATION

SAINT-MESMIN - LE PUY BERTONNEAU



Légende

Changement destination : Entrepôt

Changement destination : Habitat

Changement destination : Supprimé

SUPPRESSION D'UN CHANGEMENT DE DESTINATION

SAINT-MESMIN - LE PUY BERTONNEAU



Légende

Changement destination : Entrepôt

Changement destination : Habitat

Changement destination : Supprimé

SUPPRESSION D'UN CHANGEMENT DE DESTINATION

SAINT-MESMIN - LE PUY BERTONNEAU



Légende

Changement destination : Entrepôt

Changement destination : Habitat

Changement destination : Supprimé

SUPPRESSION D'UN CHANGEMENT DE DESTINATION

SAINT-MESMIN - LÉNARDIÈRE



Légende

Changement destination : Entrepôt

Changement destination : Habitat

Changement destination : Supprimé

SUPPRESSION D'UN CHANGEMENT DE DESTINATION

SAINT-MESMIN - LÉNARDIÈRE



Légende

Changement destination : Entrepôt

Changement destination : Habitat

Changement destination : Supprimé

SUPPRESSION D'UN CHANGEMENT DE DESTINATION

SAINT-MESMIN - MONTBAIL



Légende

Changement destination : Entrepôt

Changement destination : Habitat

Changement destination : Supprimé

SUPPRESSION D'UN CHANGEMENT DE DESTINATION

SAINT-MESMIN - MONTBAIL



Légende

Changement destination : Entrepôt

Changement destination : Habitat

Changement destination : Supprimé

SUPPRESSION D'UN CHANGEMENT DE DESTINATION

SEVREMONT - BEL-AIR



Légende

Changement destination : Entrepôt

Changement destination : Habitat

Changement destination : Supprimé

SUPPRESSION D'UN CHANGEMENT DE DESTINATION

SEVREMONT - L'ÉPRON



Légende

Changement destination : Entrepôt

Changement destination : Habitat

Changement destination : Supprimé

SUPPRESSION D'UN CHANGEMENT DE DESTINATION

SEVREMONT - LA BAIRE



Légende

Changement destination : Entrepôt

Changement destination : Habitat

Changement destination : Supprimé

SUPPRESSION D'UN CHANGEMENT DE DESTINATION

SEVREMONT - LA BAIRE



Légende

Changement destination : Entrepôt

Changement destination : Habitat

Changement destination : Supprimé

SUPPRESSION D'UN CHANGEMENT DE DESTINATION

SEVREMONT - LA BARITAUDE



Légende

Changement destination : Entrepôt

Changement destination : Habitat

Changement destination : Supprimé

SUPPRESSION D'UN CHANGEMENT DE DESTINATION

SEVREMONT - LA BARRE



Légende

Changement destination : Entrepôt

Changement destination : Habitat

Changement destination : Supprimé

SUPPRESSION D'UN CHANGEMENT DE DESTINATION

SEVREMONT - LA BARRE



Légende

Changement destination : Entrepôt

Changement destination : Habitat

Changement destination : Supprimé

SUPPRESSION D'UN CHANGEMENT DE DESTINATION

SEVREMONT - LA BÉGAUDIÈRE



Légende

Changement destination : Entrepôt

Changement destination : Habitat

Changement destination : Supprimé

SUPPRESSION D'UN CHANGEMENT DE DESTINATION

SEVREMONT - LA BICHONNIÈRE



Légende

Changement destination : Entrepôt

Changement destination : Habitat

Changement destination : Supprimé

SUPPRESSION D'UN CHANGEMENT DE DESTINATION

SEVREMONT - LA BRETONNIÈRE (SAINT-MICHEL-MONT-MERCURE)



Légende

Changement destination : Entrepôt

Changement destination : Habitat

Changement destination : Supprimé

SUPPRESSION D'UN CHANGEMENT DE DESTINATION

SEVREMONT - LA BURLANDIÈRE



Légende

Changement destination : Entrepôt

Changement destination : Habitat

Changement destination : Supprimé

SUPPRESSION D'UN CHANGEMENT DE DESTINATION

SEVREMONT - LA CROIX BARAT



Légende

Changement destination : Entrepôt

Changement destination : Habitat

Changement destination : Supprimé

SUPPRESSION D'UN CHANGEMENT DE DESTINATION

SEVREMONT - LA FAIE



Légende

Changement destination : Entrepôt

Changement destination : Habitat

Changement destination : Supprimé

SUPPRESSION D'UN CHANGEMENT DE DESTINATION

SEVREMONT - LA FAIE



Légende

Changement destination : Entrepôt

Changement destination : Habitat

Changement destination : Supprimé

SUPPRESSION D'UN CHANGEMENT DE DESTINATION

SEVREMONT - LA FALORDIÈRE BASSE



Légende

Changement destination : Entrepôt

Changement destination : Habitat

Changement destination : Supprimé

SUPPRESSION D'UN CHANGEMENT DE DESTINATION

SEVREMONT - LA FALORDIÈRE BASSE



Légende

Changement destination : Entrepôt

Changement destination : Habitat

Changement destination : Supprimé

SUPPRESSION D'UN CHANGEMENT DE DESTINATION

SEVREMONT - LA FALORDIÈRE BASSE



Légende

Changement destination : Entrepôt

Changement destination : Habitat

Changement destination : Supprimé

SUPPRESSION D'UN CHANGEMENT DE DESTINATION

SEVREMONT - LA FROMENTINIÈRE



Légende

Changement destination : Entrepôt

Changement destination : Habitat

Changement destination : Supprimé

SUPPRESSION D'UN CHANGEMENT DE DESTINATION

SEVREMONT - LA FROMENTINIÈRE



Légende

Changement destination : Entrepôt

Changement destination : Habitat

Changement destination : Supprimé

SUPPRESSION D'UN CHANGEMENT DE DESTINATION

SEVREMONT - LA GIRARDIÈRE



Légende

Changement destination : Entrepôt

Changement destination : Habitat

Changement destination : Supprimé

SUPPRESSION D'UN CHANGEMENT DE DESTINATION

SEVREMONT - LA GRANDE BRENONIÈRE



Légende

Changement destination : Entrepôt

Changement destination : Habitat

Changement destination : Supprimé

SUPPRESSION D'UN CHANGEMENT DE DESTINATION

SEVREMONT - LA GRANDE GRASSIÈRE



Légende

Changement destination : Entrepôt

Changement destination : Habitat

Changement destination : Supprimé

SUPPRESSION D'UN CHANGEMENT DE DESTINATION

SEVREMONT - LA HAUTE DORTIÈRE



Légende

Changement destination : Entrepôt

Changement destination : Habitat

Changement destination : Supprimé

SUPPRESSION D'UN CHANGEMENT DE DESTINATION

SEVREMONT - LA HAUTE RALIÈRE



Légende

Changement destination : Entrepôt

Changement destination : Habitat

Changement destination : Supprimé

SUPPRESSION D'UN CHANGEMENT DE DESTINATION

SEVREMONT - LA HAUTE RALIÈRE



Légende

Changement destination : Entrepôt

Changement destination : Habitat

Changement destination : Supprimé

SUPPRESSION D'UN CHANGEMENT DE DESTINATION

SEVREMONT - LA JAUBRETIÈRE



Légende

Changement destination : Entrepôt

Changement destination : Habitat

Changement destination : Supprimé

SUPPRESSION D'UN CHANGEMENT DE DESTINATION

SEVREMONT - LA MANELIÈRE



Légende

Changement destination : Entrepôt

Changement destination : Habitat

Changement destination : Supprimé

SUPPRESSION D'UN CHANGEMENT DE DESTINATION

SEVREMONT - LA MANELIÈRE



Légende

Changement destination : Entrepôt

Changement destination : Habitat

Changement destination : Supprimé

SUPPRESSION D'UN CHANGEMENT DE DESTINATION

SEVREMONT - LA MARQUISIÈRE



Légende

Changement destination : Entrepôt

Changement destination : Habitat

Changement destination : Supprimé

SUPPRESSION D'UN CHANGEMENT DE DESTINATION

SEVREMONT - LA MARRONNIÈRE



Légende

Changement destination : Entrepôt

Changement destination : Habitat

Changement destination : Supprimé

SUPPRESSION D'UN CHANGEMENT DE DESTINATION

SEVREMONT - LA MAURIÈRE



Légende

Changement destination : Entrepôt

Changement destination : Habitat

Changement destination : Supprimé

SUPPRESSION D'UN CHANGEMENT DE DESTINATION

SEVREMONT - LA MAURIÈRE



Légende

Changement destination : Entrepôt

Changement destination : Habitat

Changement destination : Supprimé

SUPPRESSION D'UN CHANGEMENT DE DESTINATION

SEVREMONT - LA MAURIÈRE



Légende

Changement destination : Entrepôt

Changement destination : Habitat

Changement destination : Supprimé

SUPPRESSION D'UN CHANGEMENT DE DESTINATION

SEVREMONT - LA MÉTAIRIE NEUVE



Légende

Changement destination : Entrepôt

Changement destination : Habitat

Changement destination : Supprimé

SUPPRESSION D'UN CHANGEMENT DE DESTINATION

SEVREMONT - LA MONNIÈRE BASSE



Légende

Changement destination : Entrepôt

Changement destination : Habitat

Changement destination : Supprimé

SUPPRESSION D'UN CHANGEMENT DE DESTINATION

SEVREMONT - LA PAYNAUDIÈRE



Légende

Changement destination : Entrepôt

Changement destination : Habitat

Changement destination : Supprimé

SUPPRESSION D'UN CHANGEMENT DE DESTINATION

SEVREMONT - LA POLEGÈRE



Légende

Changement destination : Entrepôt

Changement destination : Habitat

Changement destination : Supprimé

SUPPRESSION D'UN CHANGEMENT DE DESTINATION

SEVREMONT - LA TRAVERSIÈRE



Légende

Changement destination : Entrepôt

Changement destination : Habitat

Changement destination : Supprimé

SUPPRESSION D'UN CHANGEMENT DE DESTINATION

SEVREMONT - LA TRAVERSIÈRE



Légende

Changement destination : Entrepôt

Changement destination : Habitat

Changement destination : Supprimé

SUPPRESSION D'UN CHANGEMENT DE DESTINATION

SEVREMONT - LA TREMBLAIE



Légende

Changement destination : Entrepôt

Changement destination : Habitat

Changement destination : Supprimé

SUPPRESSION D'UN CHANGEMENT DE DESTINATION

SEVREMONT - LA TREMBLAIE



Légende

Changement destination : Entrepôt

Changement destination : Habitat

Changement destination : Supprimé

SUPPRESSION D'UN CHANGEMENT DE DESTINATION

SEVREMONT - LA TRÉQUINIÈRE



Légende

Changement destination : Entrepôt

Changement destination : Habitat

Changement destination : Supprimé

SUPPRESSION D'UN CHANGEMENT DE DESTINATION

SEVREMONT - LA VERDONNIÈRE



Légende

Changement destination : Entrepôt

Changement destination : Habitat

Changement destination : Supprimé

SUPPRESSION D'UN CHANGEMENT DE DESTINATION

SEVREMONT - LA VERDONNIÈRE



Légende

Changement destination : Entrepôt

Changement destination : Habitat

Changement destination : Supprimé

SUPPRESSION D'UN CHANGEMENT DE DESTINATION

SEVREMONT - LA VERDONNIÈRE



Légende

Changement destination : Entrepôt

Changement destination : Habitat

Changement destination : Supprimé

SUPPRESSION D'UN CHANGEMENT DE DESTINATION

SEVREMONT - LE MESNIL



Légende

Changement destination : Entrepôt

Changement destination : Habitat

Changement destination : Supprimé

SUPPRESSION D'UN CHANGEMENT DE DESTINATION

SEVREMONT - LE MOULIN RAIMOND



Légende

Changement destination : Entrepôt

Changement destination : Habitat

Changement destination : Supprimé

SUPPRESSION D'UN CHANGEMENT DE DESTINATION

SEVREMONT - LE VIEIL ÉTANG



Légende

Changement destination : Entrepôt

Changement destination : Habitat

Changement destination : Supprimé

SUPPRESSION D'UN CHANGEMENT DE DESTINATION

SEVREMONT - LE VIEL ÉTANG



Légende

Changement destination : Entrepôt

Changement destination : Habitat

Changement destination : Supprimé

SUPPRESSION D'UN CHANGEMENT DE DESTINATION

SEVREMONT - LES AGEAUX HAUTS



Légende

Changement destination : Entrepôt

Changement destination : Habitat

Changement destination : Supprimé

SUPPRESSION D'UN CHANGEMENT DE DESTINATION

SEVREMONT - LES EMBRANDIÈRES



Légende

Changement destination : Entrepôt

Changement destination : Habitat

Changement destination : Supprimé

SUPPRESSION D'UN CHANGEMENT DE DESTINATION

SEVREMONT - PUY BOBET



Légende

Changement destination : Entrepôt

Changement destination : Habitat

Changement destination : Supprimé

SUPPRESSION D'UN CHANGEMENT DE DESTINATION

TALLUD-SAINTE-GEMME - LA LIZARDIÈRE



Légende

Changement destination : Entrepôt

Changement destination : Habitat

Changement destination : Supprimé

SUPPRESSION D'UN CHANGEMENT DE DESTINATION

TALLUD-SAINTE-GEMME - LA MAISON NEUVE



Légende

Changement destination : Entrepôt

Changement destination : Habitat

Changement destination : Supprimé

SUPPRESSION D'UN CHANGEMENT DE DESTINATION

TALLUD-SAINTE-GEMME - LA RENAUDIÈRE



Légende

Changement destination : Entrepôt

Changement destination : Habitat

Changement destination : Supprimé

SUPPRESSION D'UN CHANGEMENT DE DESTINATION

TALLUD-SAINTE-GEMME - LA TONNELLE



Légende

Changement destination : Entrepôt

Changement destination : Habitat

Changement destination : Supprimé

SUPPRESSION D'UN CHANGEMENT DE DESTINATION

TALLUD-SAINTE-GEMME - LA VENDRIE



Légende

Changement destination : Entrepôt

Changement destination : Habitat

Changement destination : Supprimé

SUPPRESSION D'UN CHANGEMENT DE DESTINATION

TALLUD-SAINTE-GEMME - LE TALLUD



Légende

Changement destination : Entrepôt

Changement destination : Habitat

Changement destination : Supprimé

Plan Local d'Urbanisme Intercommunal
Communauté de communes du Pays de Pouzauges

Règlement graphique – Atlas des bâtiments autorisés à changer de destination

- Bâtiments supprimés de la liste, après l'enquête publique de la MDC 1

SUPPRESSION DE BATIMENT AUTORISE A CHANGER DE DESTINATION

SEVREMONT - l'aubonnière



Légende

★ changement destination maintenu

★ changement destination ajouté

★ changement destination supprimé

SUPPRESSION DE BATIMENT AUTORISE A CHANGER DE DESTINATION

SEVREMONT - la comté



Légende changement destination maintenu | changement destination ajouté | changement destination supprimé

SUPPRESSION DE BATIMENT AUTORISE A CHANGER DE DESTINATION

SEVREMONT - la comté



Légende changement destination maintenu | changement destination ajouté | changement destination supprimé

SUPPRESSION DE BATIMENT AUTORISE A CHANGER DE DESTINATION

SEVREMONT - la comté



Légende changement destination maintenu | changement destination ajouté | changement destination supprimé

SUPPRESSION DE BATIMENT AUTORISE A CHANGER DE DESTINATION

SEVREMONT - la comté



Légende changement destination maintenu | changement destination ajouté | changement destination supprimé

SUPPRESSION DE BATIMENT AUTORISE A CHANGER DE DESTINATION

SEVREMONT - la dortière basse



Légende ★ changement destination maintenu ★ changement destination ajouté ★ changement destination supprimé

SUPPRESSION DE BATIMENT AUTORISE A CHANGER DE DESTINATION

SEVREMONT - la monnière basse



Légende ★ changement destination maintenu ★ changement destination ajouté ★ changement destination supprimé

SUPPRESSION DE BATIMENT AUTORISE A CHANGER DE DESTINATION

SEVREMONT - les ageaux bas



Légende changement destination maintenu | changement destination ajouté | changement destination supprimé

Plan Local d'Urbanisme Intercommunal
Communauté de communes du Pays de Pouzauges

Règlement graphique – Atlas des bâtiments autorisés à changer de destination

- Liste complète à l'issue des modifications effectuées à l'occasion de la MDC 1

LISTE COMPLETE DES BATIMENTS AUTORISES A CHANGER DE DESTINATION SUITE A LA MDC N°1

CHAVAGNES-LES-REDOUX - la bernatière



Légende ★ Changement de destination pour entrepôt ★ Changement de destination pour habitat

LISTE COMPLETE DES BATIMENTS AUTORISES A CHANGER DE DESTINATION SUITE A LA MDC N°1

CHAVAGNES-LES-REDOUX - la bernatière



Légende ★ Changement de destination pour entrepôt ★ Changement de destination pour habitat

LISTE COMPLETE DES BATIMENTS AUTORISES A CHANGER DE DESTINATION SUITE A LA MDC N°1

CHAVAGNES-LES-REDOUX - la garneraie



Légende ★ Changement de destination pour entrepôt ★ Changement de destination pour habitat

LISTE COMPLETE DES BATIMENTS AUTORISES A CHANGER DE DESTINATION SUITE A LA MDC N°1

CHAVAGNES-LES-REDOUX - la garneraie



Légende ★ Changement de destination pour entrepôt ★ Changement de destination pour habitat

LISTE COMPLETE DES BATIMENTS AUTORISES A CHANGER DE DESTINATION SUITE A LA MDC N°1

CHAVAGNES-LES-REDOUX - la luzaudière



Légende ★ Changement de destination pour entrepôt ★ Changement de destination pour habitat

LISTE COMPLETE DES BATIMENTS AUTORISES A CHANGER DE DESTINATION SUITE A LA MDC N°1

CHAVAGNES-LES-REDOUX - la luzaudière



Légende ★ Changement de destination pour entrepôt ★ Changement de destination pour habitat

LISTE COMPLETE DES BATIMENTS AUTORISES A CHANGER DE DESTINATION SUITE A LA MDC N°1

CHAVAGNES-LES-REDOUX - la luzaudière



Légende ★ Changement de destination pour entrepôt ★ Changement de destination pour habitat

LISTE COMPLETE DES BATIMENTS AUTORISES A CHANGER DE DESTINATION SUITE A LA MDC N°1

CHAVAGNES-LES-REDOUX - la taillée



Légende ★ Changement de destination pour entrepôt ★ Changement de destination pour habitat

LISTE COMPLETE DES BATIMENTS AUTORISES A CHANGER DE DESTINATION SUITE A LA MDC N°1

CHAVAGNES-LES-REDOUX - les redoux



Légende ★ Changement de destination pour entrepôt ★ Changement de destination pour habitat

LISTE COMPLETE DES BATIMENTS AUTORISES A CHANGER DE DESTINATION SUITE A LA MDC N°1

CHAVAGNES-LES-REDOUX - les redoux



Légende ★ Changement de destination pour entrepôt ★ Changement de destination pour habitat

LISTE COMPLETE DES BATIMENTS AUTORISES A CHANGER DE DESTINATION SUITE A LA MDC N°1

CHAVAGNES-LES-REDOUX - les redoux



Légende ★ Changement de destination pour entrepôt ★ Changement de destination pour habitat

LISTE COMPLETE DES BATIMENTS AUTORISES A CHANGER DE DESTINATION SUITE A LA MDC N°1

CHAVAGNES-LES-REDOUX - les redoux



Légende ★ Changement de destination pour entrepôt ★ Changement de destination pour habitat

LISTE COMPLETE DES BATIMENTS AUTORISES A CHANGER DE DESTINATION SUITE A LA MDC N°1

LA MEILLERAIE-TILLAY - la barre pillotte



Légende ★ Changement de destination pour entrepôt ★ Changement de destination pour habitat

LISTE COMPLETE DES BATIMENTS AUTORISES A CHANGER DE DESTINATION SUITE A LA MDC N°1

LA MEILLERAIE-TILLAY - la buchetière



Légende ★ Changement de destination pour entrepôt ★ Changement de destination pour habitat

LISTE COMPLETE DES BATIMENTS AUTORISES A CHANGER DE DESTINATION SUITE A LA MDC N°1

LA MEILLERAIE-TILLAY - la bujaudière



Légende

★ Changement de destination pour entrepôt

★ Changement de destination pour habitat

LISTE COMPLETE DES BATIMENTS AUTORISES A CHANGER DE DESTINATION SUITE A LA MDC N°1

LA MEILLERAIE-TILLAY - la gandouinière



Légende ★ Changement de destination pour entrepôt ★ Changement de destination pour habitat

LISTE COMPLETE DES BATIMENTS AUTORISES A CHANGER DE DESTINATION SUITE A LA MDC N°1

LA MEILLERAIE-TILLAY - la grande orissière



Légende ★ Changement de destination pour entrepôt ★ Changement de destination pour habitat

LISTE COMPLETE DES BATIMENTS AUTORISES A CHANGER DE DESTINATION SUITE A LA MDC N°1

LA MEILLERAIE-TILLAY - la petite vinatière



Légende ★ Changement de destination pour entrepôt ★ Changement de destination pour habitat

LISTE COMPLETE DES BATIMENTS AUTORISES A CHANGER DE DESTINATION SUITE A LA MDC N°1

LA MEILLERAIE-TILLAY - la regoutière



Légende ★ Changement de destination pour entrepôt ★ Changement de destination pour habitat

LISTE COMPLETE DES BATIMENTS AUTORISES A CHANGER DE DESTINATION SUITE A LA MDC N°1

LA MEILLERAIE-TILLAY - la salboire



Légende ★ Changement de destination pour entrepôt ★ Changement de destination pour habitat

LISTE COMPLETE DES BATIMENTS AUTORISES A CHANGER DE DESTINATION SUITE A LA MDC N°1

LA MEILLERAIE-TILLAY - la salboire



Légende ★ Changement de destination pour entrepôt ★ Changement de destination pour habitat

LISTE COMPLETE DES BATIMENTS AUTORISES A CHANGER DE DESTINATION SUITE A LA MDC N°1

LA MEILLERAIE-TILLAY - la salboire



Légende ★ Changement de destination pour entrepôt ★ Changement de destination pour habitat

LISTE COMPLETE DES BATIMENTS AUTORISES A CHANGER DE DESTINATION SUITE A LA MDC N°1

LA MEILLERAIE-TILLAY - la treillardière



Légende ★ Changement de destination pour entrepôt ★ Changement de destination pour habitat

LISTE COMPLETE DES BATIMENTS AUTORISES A CHANGER DE DESTINATION SUITE A LA MDC N°1

LA MEILLERAIE-TILLAY - le bois boissonnière



Légende ★ Changement de destination pour entrepôt ★ Changement de destination pour habitat

LISTE COMPLETE DES BATIMENTS AUTORISES A CHANGER DE DESTINATION SUITE A LA MDC N°1

LA MEILLERAIE-TILLAY - tillay



Légende ★ Changement de destination pour entrepôt ★ Changement de destination pour habitat

LISTE COMPLETE DES BATIMENTS AUTORISES A CHANGER DE DESTINATION SUITE A LA MDC N°1

LA MEILLERAIE-TILLAY - tillay



Légende ★ Changement de destination pour entrepôt ★ Changement de destination pour habitat

LISTE COMPLETE DES BATIMENTS AUTORISES A CHANGER DE DESTINATION SUITE A LA MDC N°1

LA MEILLERAIE-TILLAY - tillay



Légende ★ Changement de destination pour entrepôt ★ Changement de destination pour habitat

LISTE COMPLETE DES BATIMENTS AUTORISES A CHANGER DE DESTINATION SUITE A LA MDC N°1

LA MEILLERAIE-TILLAY - tillay



Légende

★ Changement de destination pour entrepôt

★ Changement de destination pour habitat

LISTE COMPLETE DES BATIMENTS AUTORISES A CHANGER DE DESTINATION SUITE A LA MDC N°1

LE BOUPERE - la bue



Légende ★ Changement de destination pour entrepôt ★ Changement de destination pour habitat

LISTE COMPLETE DES BATIMENTS AUTORISES A CHANGER DE DESTINATION SUITE A LA MDC N°1

LE BOUPERE - la champrenière



Légende

★ Changement de destination pour entrepôt

★ Changement de destination pour habitat

LISTE COMPLETE DES BATIMENTS AUTORISES A CHANGER DE DESTINATION SUITE A LA MDC N°1

LE BOUPERE - la fatonnière



Légende ★ Changement de destination pour entrepôt ★ Changement de destination pour habitat

LISTE COMPLETE DES BATIMENTS AUTORISES A CHANGER DE DESTINATION SUITE A LA MDC N°1

LE BOUPERE - la goujardière



Légende ★ Changement de destination pour entrepôt ★ Changement de destination pour habitat

LISTE COMPLETE DES BATIMENTS AUTORISES A CHANGER DE DESTINATION SUITE A LA MDC N°1

LE BOUPERE - la grosselinière



Légende ★ Changement de destination pour entrepôt ★ Changement de destination pour habitat

LISTE COMPLETE DES BATIMENTS AUTORISES A CHANGER DE DESTINATION SUITE A LA MDC N°1

LE BOUPERE - la maisonnette



Légende ★ Changement de destination pour entrepôt ★ Changement de destination pour habitat

LISTE COMPLETE DES BATIMENTS AUTORISES A CHANGER DE DESTINATION SUITE A LA MDC N°1

LE BOUPERE - la michotière



Légende ★ Changement de destination pour entrepôt ★ Changement de destination pour habitat

LISTE COMPLETE DES BATIMENTS AUTORISES A CHANGER DE DESTINATION SUITE A LA MDC N°1

LE BOUPERE - la michotière



Légende ★ Changement de destination pour entrepôt ★ Changement de destination pour habitat

LISTE COMPLETE DES BATIMENTS AUTORISES A CHANGER DE DESTINATION SUITE A LA MDC N°1

LE BOUPERE - la noue



Légende ★ Changement de destination pour entrepôt ★ Changement de destination pour habitat

LISTE COMPLETE DES BATIMENTS AUTORISES A CHANGER DE DESTINATION SUITE A LA MDC N°1

LE BOUPERE - la pelissonnière



Légende ★ Changement de destination pour entrepôt ★ Changement de destination pour habitat

LISTE COMPLETE DES BATIMENTS AUTORISES A CHANGER DE DESTINATION SUITE A LA MDC N°1

LE BOUPERE - la poitevinière



Légende ★ Changement de destination pour entrepôt ★ Changement de destination pour habitat

LISTE COMPLETE DES BATIMENTS AUTORISES A CHANGER DE DESTINATION SUITE A LA MDC N°1

LE BOUPERE - la roche



Légende ★ Changement de destination pour entrepôt ★ Changement de destination pour habitat

LISTE COMPLETE DES BATIMENTS AUTORISES A CHANGER DE DESTINATION SUITE A LA MDC N°1

LE BOUPERE - Le Fief Milon



Légende ★ Changement de destination pour entrepôt ★ Changement de destination pour habitat

LISTE COMPLETE DES BATIMENTS AUTORISES A CHANGER DE DESTINATION SUITE A LA MDC N°1

LE BOUPERE - le moulin



Légende ★ Changement de destination pour entrepôt ★ Changement de destination pour habitat

LISTE COMPLETE DES BATIMENTS AUTORISES A CHANGER DE DESTINATION SUITE A LA MDC N°1

LE BOUPERE - le moulin



Légende ★ Changement de destination pour entrepôt ★ Changement de destination pour habitat

LISTE COMPLETE DES BATIMENTS AUTORISES A CHANGER DE DESTINATION SUITE A LA MDC N°1

MONSIREIGNE - château de bois tiffrais



Légende

★ Changement de destination pour entrepôt

★ Changement de destination pour habitat

LISTE COMPLETE DES BATIMENTS AUTORISES A CHANGER DE DESTINATION SUITE A LA MDC N°1

MONSIREIGNE - château de bois tiffrais



Légende ★ Changement de destination pour entrepôt ★ Changement de destination pour habitat

LISTE COMPLETE DES BATIMENTS AUTORISES A CHANGER DE DESTINATION SUITE A LA MDC N°1

MONSIREIGNE - la baudonnière



Légende ★ Changement de destination pour entrepôt ★ Changement de destination pour habitat

LISTE COMPLETE DES BATIMENTS AUTORISES A CHANGER DE DESTINATION SUITE A LA MDC N°1

MONSIREIGNE - la bouillatrie



Légende ★ Changement de destination pour entrepôt ★ Changement de destination pour habitat

LISTE COMPLETE DES BATIMENTS AUTORISES A CHANGER DE DESTINATION SUITE A LA MDC N°1

MONSIREIGNE - la louraie

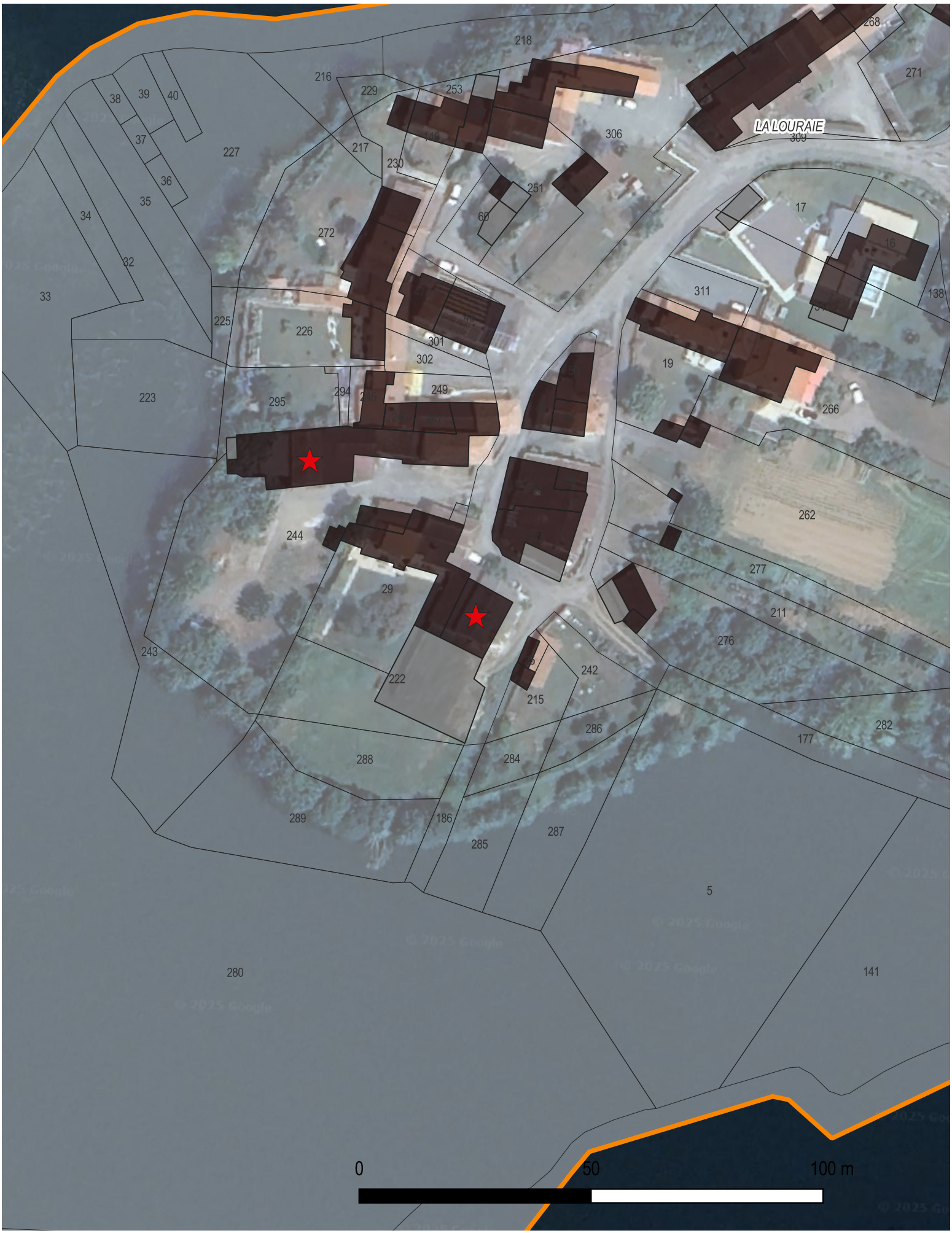

LISTE COMPLETE DES BATIMENTS AUTORISES A CHANGER DE DESTINATION SUITE A LA MDC N°1

MONSIREIGNE - la louraie



Légende ★ Changement de destination pour entrepôt ★ Changement de destination pour habitat

LISTE COMPLETE DES BATIMENTS AUTORISES A CHANGER DE DESTINATION SUITE A LA MDC N°1

MONSIREIGNE - la pierre saint-benoit



Légende ★ Changement de destination pour entrepôt ★ Changement de destination pour habitat

LISTE COMPLETE DES BATIMENTS AUTORISES A CHANGER DE DESTINATION SUITE A LA MDC N°1

MONSIREIGNE - la pierre saint-benoit



Légende ★ Changement de destination pour entrepôt ★ Changement de destination pour habitat

LISTE COMPLETE DES BATIMENTS AUTORISES A CHANGER DE DESTINATION SUITE A LA MDC N°1

MONSIREIGNE - le clos des forges



Légende ★ Changement de destination pour entrepôt ★ Changement de destination pour habitat

LISTE COMPLETE DES BATIMENTS AUTORISES A CHANGER DE DESTINATION SUITE A LA MDC N°1

MONSIREIGNE - le clos des forges



Légende ★ Changement de destination pour entrepôt ★ Changement de destination pour habitat

LISTE COMPLETE DES BATIMENTS AUTORISES A CHANGER DE DESTINATION SUITE A LA MDC N°1

MONSIREIGNE - le coudrais



Légende ★ Changement de destination pour entrepôt ★ Changement de destination pour habitat

LISTE COMPLETE DES BATIMENTS AUTORISES A CHANGER DE DESTINATION SUITE A LA MDC N°1

MONSIREIGNE - le petit tillay



Légende ★ Changement de destination pour entrepôt ★ Changement de destination pour habitat

LISTE COMPLETE DES BATIMENTS AUTORISES A CHANGER DE DESTINATION SUITE A LA MDC N°1

MONSIREIGNE - les minées



Légende ★ Changement de destination pour entrepôt ★ Changement de destination pour habitat

LISTE COMPLETE DES BATIMENTS AUTORISES A CHANGER DE DESTINATION SUITE A LA MDC N°1

MONSIREIGNE - monsireigne



Légende ★ Changement de destination pour entrepôt ★ Changement de destination pour habitat

LISTE COMPLETE DES BATIMENTS AUTORISES A CHANGER DE DESTINATION SUITE A LA MDC N°1

MONSIREIGNE - petit chantefoin



Légende ★ Changement de destination pour entrepôt ★ Changement de destination pour habitat

LISTE COMPLETE DES BATIMENTS AUTORISES A CHANGER DE DESTINATION SUITE A LA MDC N°1

MONTOURNAIS - fonteneau



Légende ★ Changement de destination pour entrepôt ★ Changement de destination pour habitat

LISTE COMPLETE DES BATIMENTS AUTORISES A CHANGER DE DESTINATION SUITE A LA MDC N°1

MONTOURNAIS - la baffrie



Légende ★ Changement de destination pour entrepôt ★ Changement de destination pour habitat

LISTE COMPLETE DES BATIMENTS AUTORISES A CHANGER DE DESTINATION SUITE A LA MDC N°1

MONTOURNAIS - la charrie



Légende ★ Changement de destination pour entrepôt ★ Changement de destination pour habitat

LISTE COMPLETE DES BATIMENTS AUTORISES A CHANGER DE DESTINATION SUITE A LA MDC N°1

MONTOURNAIS - la fatonnière



Légende ★ Changement de destination pour entrepôt ★ Changement de destination pour habitat

LISTE COMPLETE DES BATIMENTS AUTORISES A CHANGER DE DESTINATION SUITE A LA MDC N°1

MONTOURNAIS - la fumoire



Légende ★ Changement de destination pour entrepôt ★ Changement de destination pour habitat

LISTE COMPLETE DES BATIMENTS AUTORISES A CHANGER DE DESTINATION SUITE A LA MDC N°1

MONTOURNAIS - la garneraie



Légende ★ Changement de destination pour entrepôt ★ Changement de destination pour habitat

LISTE COMPLETE DES BATIMENTS AUTORISES A CHANGER DE DESTINATION SUITE A LA MDC N°1

MONTOURNAIS - la gouraudière



Légende ★ Changement de destination pour entrepôt ★ Changement de destination pour habitat

LISTE COMPLETE DES BATIMENTS AUTORISES A CHANGER DE DESTINATION SUITE A LA MDC N°1

MONTOURNAIS - la gouraudière



Légende ★ Changement de destination pour entrepôt ★ Changement de destination pour habitat

LISTE COMPLETE DES BATIMENTS AUTORISES A CHANGER DE DESTINATION SUITE A LA MDC N°1

MONTOURNAIS - la jarrie



Légende ★ Changement de destination pour entrepôt ★ Changement de destination pour habitat

LISTE COMPLETE DES BATIMENTS AUTORISES A CHANGER DE DESTINATION SUITE A LA MDC N°1

MONTOURNAIS - la maisonnette du champfrou



Légende ★ Changement de destination pour entrepôt ★ Changement de destination pour habitat

LISTE COMPLETE DES BATIMENTS AUTORISES A CHANGER DE DESTINATION SUITE A LA MDC N°1

MONTOURNAIS - la mignardière



Légende ★ Changement de destination pour entrepôt ★ Changement de destination pour habitat

LISTE COMPLETE DES BATIMENTS AUTORISES A CHANGER DE DESTINATION SUITE A LA MDC N°1

MONTOURNAIS - la mignardière



Légende ★ Changement de destination pour entrepôt ★ Changement de destination pour habitat

LISTE COMPLETE DES BATIMENTS AUTORISES A CHANGER DE DESTINATION SUITE A LA MDC N°1

MONTOURNAIS - la rampillonnière



Légende ★ Changement de destination pour entrepôt ★ Changement de destination pour habitat

LISTE COMPLETE DES BATIMENTS AUTORISES A CHANGER DE DESTINATION SUITE A LA MDC N°1

MONTOURNAIS - la roche



Légende ★ Changement de destination pour entrepôt ★ Changement de destination pour habitat

LISTE COMPLETE DES BATIMENTS AUTORISES A CHANGER DE DESTINATION SUITE A LA MDC N°1

MONTOURNAIS - la tiffraire



Légende ★ Changement de destination pour entrepôt ★ Changement de destination pour habitat

LISTE COMPLETE DES BATIMENTS AUTORISES A CHANGER DE DESTINATION SUITE A LA MDC N°1

MONTOURNAIS - le grand bois



Légende ★ Changement de destination pour entrepôt ★ Changement de destination pour habitat

LISTE COMPLETE DES BATIMENTS AUTORISES A CHANGER DE DESTINATION SUITE A LA MDC N°1

MONTOURNAIS - le haut sevreau



Légende ★ Changement de destination pour entrepôt ★ Changement de destination pour habitat

LISTE COMPLETE DES BATIMENTS AUTORISES A CHANGER DE DESTINATION SUITE A LA MDC N°1

MONTOURNAIS - le lay



Légende ★ Changement de destination pour entrepôt ★ Changement de destination pour habitat

LISTE COMPLETE DES BATIMENTS AUTORISES A CHANGER DE DESTINATION SUITE A LA MDC N°1

MONTOURNAIS - le petit pin



Légende ★ Changement de destination pour entrepôt ★ Changement de destination pour habitat

LISTE COMPLETE DES BATIMENTS AUTORISES A CHANGER DE DESTINATION SUITE A LA MDC N°1

MONTOURNAIS - le pont à l'âne



Légende

★ Changement de destination pour entrepôt

★ Changement de destination pour habitat

LISTE COMPLETE DES BATIMENTS AUTORISES A CHANGER DE DESTINATION SUITE A LA MDC N°1

MONTOURNAIS - les gibaudières



Légende ★ Changement de destination pour entrepôt ★ Changement de destination pour habitat

LISTE COMPLETE DES BATIMENTS AUTORISES A CHANGER DE DESTINATION SUITE A LA MDC N°1

MONTOURNAIS - les gibaudières



Légende ★ Changement de destination pour entrepôt ★ Changement de destination pour habitat

LISTE COMPLETE DES BATIMENTS AUTORISES A CHANGER DE DESTINATION SUITE A LA MDC N°1

MONTOURNAIS - les gibaudières



Légende ★ Changement de destination pour entrepôt ★ Changement de destination pour habitat

LISTE COMPLETE DES BATIMENTS AUTORISES A CHANGER DE DESTINATION SUITE A LA MDC N°1

MONTOURNAIS - périer



Légende ★ Changement de destination pour entrepôt ★ Changement de destination pour habitat

LISTE COMPLETE DES BATIMENTS AUTORISES A CHANGER DE DESTINATION SUITE A LA MDC N°1

MONTOURNAIS - puyplet de bas



Légende ★ Changement de destination pour entrepôt ★ Changement de destination pour habitat

LISTE COMPLETE DES BATIMENTS AUTORISES A CHANGER DE DESTINATION SUITE A LA MDC N°1

MONTOURNAIS - puyplet de bas



Légende ★ Changement de destination pour entrepôt ★ Changement de destination pour habitat

LISTE COMPLETE DES BATIMENTS AUTORISES A CHANGER DE DESTINATION SUITE A LA MDC N°1

MONTOURNAIS - puyplet de haut



Légende ★ Changement de destination pour entrepôt ★ Changement de destination pour habitat

LISTE COMPLETE DES BATIMENTS AUTORISES A CHANGER DE DESTINATION SUITE A LA MDC N°1

POUZAUGES - bède



Légende ★ Changement de destination pour entrepôt ★ Changement de destination pour habitat

LISTE COMPLETE DES BATIMENTS AUTORISES A CHANGER DE DESTINATION SUITE A LA MDC N°1

POUZAUGES - bède



Légende ★ Changement de destination pour entrepôt ★ Changement de destination pour habitat

LISTE COMPLETE DES BATIMENTS AUTORISES A CHANGER DE DESTINATION SUITE A LA MDC N°1

POUZAUGES - bède



Légende ★ Changement de destination pour entrepôt ★ Changement de destination pour habitat

LISTE COMPLETE DES BATIMENTS AUTORISES A CHANGER DE DESTINATION SUITE A LA MDC N°1

POUZAUGES - champorté



Légende ★ Changement de destination pour entrepôt ★ Changement de destination pour habitat

LISTE COMPLETE DES BATIMENTS AUTORISES A CHANGER DE DESTINATION SUITE A LA MDC N°1

POUZAUGES - la barre jean



Légende ★ Changement de destination pour entrepôt ★ Changement de destination pour habitat

LISTE COMPLETE DES BATIMENTS AUTORISES A CHANGER DE DESTINATION SUITE A LA MDC N°1

POUZAUGES - la bréjonnerie



Légende ★ Changement de destination pour entrepôt ★ Changement de destination pour habitat

LISTE COMPLETE DES BATIMENTS AUTORISES A CHANGER DE DESTINATION SUITE A LA MDC N°1

POUZAUGES - la coculière



Légende ★ Changement de destination pour entrepôt ★ Changement de destination pour habitat

LISTE COMPLETE DES BATIMENTS AUTORISES A CHANGER DE DESTINATION SUITE A LA MDC N°1

POUZAUGES - la coculière



Légende ★ Changement de destination pour entrepôt ★ Changement de destination pour habitat

LISTE COMPLETE DES BATIMENTS AUTORISES A CHANGER DE DESTINATION SUITE A LA MDC N°1

POUZAUGES - la coculière



Légende ★ Changement de destination pour entrepôt ★ Changement de destination pour habitat

LISTE COMPLETE DES BATIMENTS AUTORISES A CHANGER DE DESTINATION SUITE A LA MDC N°1

POUZAUGES - la colombière



Légende ★ Changement de destination pour entrepôt ★ Changement de destination pour habitat

LISTE COMPLETE DES BATIMENTS AUTORISES A CHANGER DE DESTINATION SUITE A LA MDC N°1

POUZAUGES - la goupilière



Légende ★ Changement de destination pour entrepôt ★ Changement de destination pour habitat

LISTE COMPLETE DES BATIMENTS AUTORISES A CHANGER DE DESTINATION SUITE A LA MDC N°1

POUZAUGES - la grande audérie



Légende ★ Changement de destination pour entrepôt ★ Changement de destination pour habitat

LISTE COMPLETE DES BATIMENTS AUTORISES A CHANGER DE DESTINATION SUITE A LA MDC N°1

POUZAUGES - la mournière



Légende ★ Changement de destination pour entrepôt ★ Changement de destination pour habitat

LISTE COMPLETE DES BATIMENTS AUTORISES A CHANGER DE DESTINATION SUITE A LA MDC N°1

POUZAUGES - la nouette



Légende

★ Changement de destination pour entrepôt

★ Changement de destination pour habitat

LISTE COMPLETE DES BATIMENTS AUTORISES A CHANGER DE DESTINATION SUITE A LA MDC N°1

POUZAUGES - les barres



Légende ★ Changement de destination pour entrepôt ★ Changement de destination pour habitat

LISTE COMPLETE DES BATIMENTS AUTORISES A CHANGER DE DESTINATION SUITE A LA MDC N°1

POUZAUGES - les barres



Légende ★ Changement de destination pour entrepôt ★ Changement de destination pour habitat

LISTE COMPLETE DES BATIMENTS AUTORISES A CHANGER DE DESTINATION SUITE A LA MDC N°1

POUZAUGES - puy giraud



Légende ★ Changement de destination pour entrepôt ★ Changement de destination pour habitat

LISTE COMPLETE DES BATIMENTS AUTORISES A CHANGER DE DESTINATION SUITE A LA MDC N°1

POUZAUGES - puy giraud



Légende ★ Changement de destination pour entrepôt ★ Changement de destination pour habitat

LISTE COMPLETE DES BATIMENTS AUTORISES A CHANGER DE DESTINATION SUITE A LA MDC N°1

REAUMUR - l'antézière



Légende ★ Changement de destination pour entrepôt ★ Changement de destination pour habitat

LISTE COMPLETE DES BATIMENTS AUTORISES A CHANGER DE DESTINATION SUITE A LA MDC N°1

REAUMUR - l'aubrière



Légende ★ Changement de destination pour entrepôt ★ Changement de destination pour habitat

LISTE COMPLETE DES BATIMENTS AUTORISES A CHANGER DE DESTINATION SUITE A LA MDC N°1

REAUMUR - l'aubrière



Légende ★ Changement de destination pour entrepôt ★ Changement de destination pour habitat

LISTE COMPLETE DES BATIMENTS AUTORISES A CHANGER DE DESTINATION SUITE A LA MDC N°1

REAUMUR - l'olivière



Légende ★ Changement de destination pour entrepôt ★ Changement de destination pour habitat

LISTE COMPLETE DES BATIMENTS AUTORISES A CHANGER DE DESTINATION SUITE A LA MDC N°1

REAUMUR - la cabane



Légende ★ Changement de destination pour entrepôt ★ Changement de destination pour habitat

LISTE COMPLETE DES BATIMENTS AUTORISES A CHANGER DE DESTINATION SUITE A LA MDC N°1

REAUMUR - la cour des champs



Légende ★ Changement de destination pour entrepôt ★ Changement de destination pour habitat

LISTE COMPLETE DES BATIMENTS AUTORISES A CHANGER DE DESTINATION SUITE A LA MDC N°1

REAUMUR - la grange



Légende

★ Changement de destination pour entrepôt

★ Changement de destination pour habitat

LISTE COMPLETE DES BATIMENTS AUTORISES A CHANGER DE DESTINATION SUITE A LA MDC N°1

REAUMUR - la grange



Légende ★ Changement de destination pour entrepôt ★ Changement de destination pour habitat

LISTE COMPLETE DES BATIMENTS AUTORISES A CHANGER DE DESTINATION SUITE A LA MDC N°1

REAUMUR - la noue



Légende ★ Changement de destination pour entrepôt ★ Changement de destination pour habitat

LISTE COMPLETE DES BATIMENTS AUTORISES A CHANGER DE DESTINATION SUITE A LA MDC N°1

REAUMUR - la touche



Légende ★ Changement de destination pour entrepôt ★ Changement de destination pour habitat

LISTE COMPLETE DES BATIMENTS AUTORISES A CHANGER DE DESTINATION SUITE A LA MDC N°1

REAUMUR - la touche



Légende ★ Changement de destination pour entrepôt ★ Changement de destination pour habitat

LISTE COMPLETE DES BATIMENTS AUTORISES A CHANGER DE DESTINATION SUITE A LA MDC N°1

REAUMUR - les ouzinières



Légende ★ Changement de destination pour entrepôt ★ Changement de destination pour habitat

LISTE COMPLETE DES BATIMENTS AUTORISES A CHANGER DE DESTINATION SUITE A LA MDC N°1

REAUMUR - les ouzinières



Légende ★ Changement de destination pour entrepôt ★ Changement de destination pour habitat

LISTE COMPLETE DES BATIMENTS AUTORISES A CHANGER DE DESTINATION SUITE A LA MDC N°1

REAUMUR - les ouzinières



Légende ★ Changement de destination pour entrepôt ★ Changement de destination pour habitat

LISTE COMPLETE DES BATIMENTS AUTORISES A CHANGER DE DESTINATION SUITE A LA MDC N°1

SAINT-MESMIN - beauregard



Légende

★ Changement de destination pour entrepôt

★ Changement de destination pour habitat

LISTE COMPLETE DES BATIMENTS AUTORISES A CHANGER DE DESTINATION SUITE A LA MDC N°1

SAINT-MESMIN - belle fontaine



Légende ★ Changement de destination pour entrepôt ★ Changement de destination pour habitat

LISTE COMPLETE DES BATIMENTS AUTORISES A CHANGER DE DESTINATION SUITE A LA MDC N°1

SAINT-MESMIN - l'audraire



Légende ★ Changement de destination pour entrepôt ★ Changement de destination pour habitat

LISTE COMPLETE DES BATIMENTS AUTORISES A CHANGER DE DESTINATION SUITE A LA MDC N°1

SAINT-MESMIN - l'audraire



Légende ★ Changement de destination pour entrepôt ★ Changement de destination pour habitat

LISTE COMPLETE DES BATIMENTS AUTORISES A CHANGER DE DESTINATION SUITE A LA MDC N°1

SAINT-MESMIN - l'audrière



Légende ★ Changement de destination pour entrepôt ★ Changement de destination pour habitat

LISTE COMPLETE DES BATIMENTS AUTORISES A CHANGER DE DESTINATION SUITE A LA MDC N°1

SAINT-MESMIN - la balière



Légende

★ Changement de destination pour entrepôt

★ Changement de destination pour habitat

LISTE COMPLETE DES BATIMENTS AUTORISES A CHANGER DE DESTINATION SUITE A LA MDC N°1

SAINT-MESMIN - la balière



Légende ★ Changement de destination pour entrepôt ★ Changement de destination pour habitat

LISTE COMPLETE DES BATIMENTS AUTORISES A CHANGER DE DESTINATION SUITE A LA MDC N°1

SAINT-MESMIN - la chaignais haute



Légende ★ Changement de destination pour entrepôt ★ Changement de destination pour habitat

LISTE COMPLETE DES BATIMENTS AUTORISES A CHANGER DE DESTINATION SUITE A LA MDC N°1

SAINT-MESMIN - la chaignais haute



Légende ★ Changement de destination pour entrepôt ★ Changement de destination pour habitat

LISTE COMPLETE DES BATIMENTS AUTORISES A CHANGER DE DESTINATION SUITE A LA MDC N°1

SAINT-MESMIN - la chaignais haute



Légende ★ Changement de destination pour entrepôt ★ Changement de destination pour habitat

LISTE COMPLETE DES BATIMENTS AUTORISES A CHANGER DE DESTINATION SUITE A LA MDC N°1

SAINT-MESMIN - la chaignais haute



Légende

★ Changement de destination pour entrepôt

★ Changement de destination pour habitat

LISTE COMPLETE DES BATIMENTS AUTORISES A CHANGER DE DESTINATION SUITE A LA MDC N°1

SAINT-MESMIN - la chaignais haute



Légende ★ Changement de destination pour entrepôt ★ Changement de destination pour habitat

LISTE COMPLETE DES BATIMENTS AUTORISES A CHANGER DE DESTINATION SUITE A LA MDC N°1

SAINT-MESMIN - la chemillardière



Légende ★ Changement de destination pour entrepôt ★ Changement de destination pour habitat

LISTE COMPLETE DES BATIMENTS AUTORISES A CHANGER DE DESTINATION SUITE A LA MDC N°1

SAINT-MESMIN - la glamière

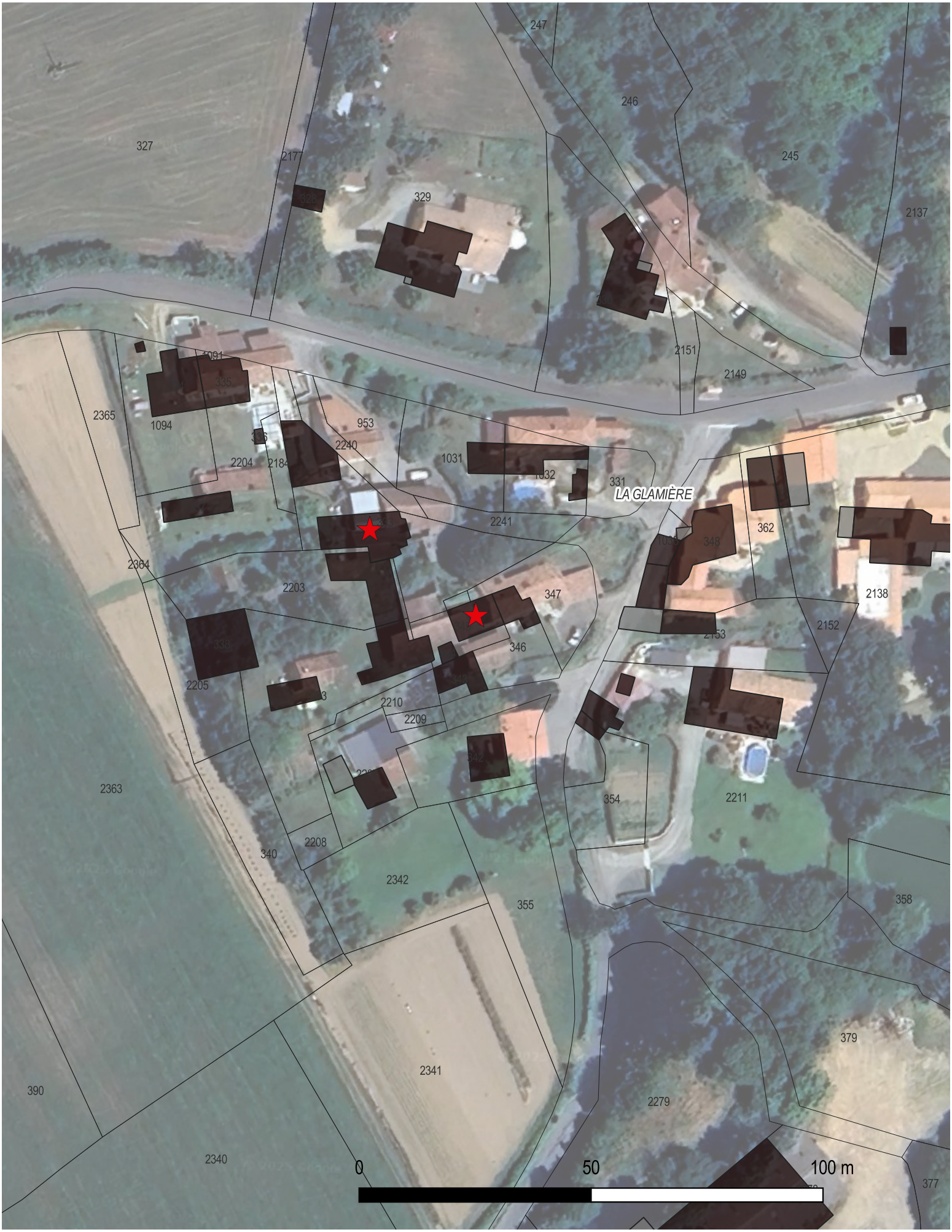

Légende ★ Changement de destination pour entrepôt ★ Changement de destination pour habitat

LISTE COMPLETE DES BATIMENTS AUTORISES A CHANGER DE DESTINATION SUITE A LA MDC N°1

SAINT-MESMIN - la glamière



Légende ★ Changement de destination pour entrepôt ★ Changement de destination pour habitat

LISTE COMPLETE DES BATIMENTS AUTORISES A CHANGER DE DESTINATION SUITE A LA MDC N°1

SAINT-MESMIN - la grossière



Légende ★ Changement de destination pour entrepôt ★ Changement de destination pour habitat

LISTE COMPLETE DES BATIMENTS AUTORISES A CHANGER DE DESTINATION SUITE A LA MDC N°1

SAINT-MESMIN - la grossière



Légende ★ Changement de destination pour entrepôt ★ Changement de destination pour habitat

LISTE COMPLETE DES BATIMENTS AUTORISES A CHANGER DE DESTINATION SUITE A LA MDC N°1

SAINT-MESMIN - la limouzinière



Légende

★ Changement de destination pour entrepôt

★ Changement de destination pour habitat

LISTE COMPLETE DES BATIMENTS AUTORISES A CHANGER DE DESTINATION SUITE A LA MDC N°1

SAINT-MESMIN - la loge



Légende ★ Changement de destination pour entrepôt ★ Changement de destination pour habitat

LISTE COMPLETE DES BATIMENTS AUTORISES A CHANGER DE DESTINATION SUITE A LA MDC N°1

SAINT-MESMIN - la nouette



Légende ★ Changement de destination pour entrepôt ★ Changement de destination pour habitat

LISTE COMPLETE DES BATIMENTS AUTORISES A CHANGER DE DESTINATION SUITE A LA MDC N°1

SAINT-MESMIN - la nouette



Légende ★ Changement de destination pour entrepôt ★ Changement de destination pour habitat

LISTE COMPLETE DES BATIMENTS AUTORISES A CHANGER DE DESTINATION SUITE A LA MDC N°1

SAINT-MESMIN - la pinaudière



Légende ★ Changement de destination pour entrepôt ★ Changement de destination pour habitat

LISTE COMPLETE DES BATIMENTS AUTORISES A CHANGER DE DESTINATION SUITE A LA MDC N°1

SAINT-MESMIN - la rambaudière



Légende ★ Changement de destination pour entrepôt ★ Changement de destination pour habitat

LISTE COMPLETE DES BATIMENTS AUTORISES A CHANGER DE DESTINATION SUITE A LA MDC N°1

SAINT-MESMIN - la rochefenouil



Légende ★ Changement de destination pour entrepôt ★ Changement de destination pour habitat

LISTE COMPLETE DES BATIMENTS AUTORISES A CHANGER DE DESTINATION SUITE A LA MDC N°1

SAINT-MESMIN - la rochefenouil



Légende ★ Changement de destination pour entrepôt ★ Changement de destination pour habitat

LISTE COMPLETE DES BATIMENTS AUTORISES A CHANGER DE DESTINATION SUITE A LA MDC N°1

SAINT-MESMIN - la rochefenouil



Légende ★ Changement de destination pour entrepôt ★ Changement de destination pour habitat

LISTE COMPLETE DES BATIMENTS AUTORISES A CHANGER DE DESTINATION SUITE A LA MDC N°1

SAINT-MESMIN - la rochefenouil



Légende ★ Changement de destination pour entrepôt ★ Changement de destination pour habitat

LISTE COMPLETE DES BATIMENTS AUTORISES A CHANGER DE DESTINATION SUITE A LA MDC N°1

SAINT-MESMIN - la saunerie



Légende ★ Changement de destination pour entrepôt ★ Changement de destination pour habitat

LISTE COMPLETE DES BATIMENTS AUTORISES A CHANGER DE DESTINATION SUITE A LA MDC N°1

SAINT-MESMIN - la saunerie



Légende ★ Changement de destination pour entrepôt ★ Changement de destination pour habitat

LISTE COMPLETE DES BATIMENTS AUTORISES A CHANGER DE DESTINATION SUITE A LA MDC N°1

SAINT-MESMIN - la touche



Légende ★ Changement de destination pour entrepôt ★ Changement de destination pour habitat

LISTE COMPLETE DES BATIMENTS AUTORISES A CHANGER DE DESTINATION SUITE A LA MDC N°1

SAINT-MESMIN - la travaillère



Légende ★ Changement de destination pour entrepôt ★ Changement de destination pour habitat

LISTE COMPLETE DES BATIMENTS AUTORISES A CHANGER DE DESTINATION SUITE A LA MDC N°1

SAINT-MESMIN - la travaillère



Légende ★ Changement de destination pour entrepôt ★ Changement de destination pour habitat

LISTE COMPLETE DES BATIMENTS AUTORISES A CHANGER DE DESTINATION SUITE A LA MDC N°1

SAINT-MESMIN - la veillerière



Légende ★ Changement de destination pour entrepôt ★ Changement de destination pour habitat

LISTE COMPLETE DES BATIMENTS AUTORISES A CHANGER DE DESTINATION SUITE A LA MDC N°1

SAINT-MESMIN - la veillerière



Légende ★ Changement de destination pour entrepôt ★ Changement de destination pour habitat

LISTE COMPLETE DES BATIMENTS AUTORISES A CHANGER DE DESTINATION SUITE A LA MDC N°1

SAINT-MESMIN - la veillerière



Légende ★ Changement de destination pour entrepôt ★ Changement de destination pour habitat

LISTE COMPLETE DES BATIMENTS AUTORISES A CHANGER DE DESTINATION SUITE A LA MDC N°1

SAINT-MESMIN - le plessis



Légende ★ Changement de destination pour entrepôt ★ Changement de destination pour habitat

LISTE COMPLETE DES BATIMENTS AUTORISES A CHANGER DE DESTINATION SUITE A LA MDC N°1

SAINT-MESMIN - le plessis



Légende ★ Changement de destination pour entrepôt ★ Changement de destination pour habitat

LISTE COMPLETE DES BATIMENTS AUTORISES A CHANGER DE DESTINATION SUITE A LA MDC N°1

SAINT-MESMIN - les marmenières



Légende ★ Changement de destination pour entrepôt ★ Changement de destination pour habitat

LISTE COMPLETE DES BATIMENTS AUTORISES A CHANGER DE DESTINATION SUITE A LA MDC N°1

SAINT-MESMIN - les marmenières



Légende ★ Changement de destination pour entrepôt ★ Changement de destination pour habitat

LISTE COMPLETE DES BATIMENTS AUTORISES A CHANGER DE DESTINATION SUITE A LA MDC N°1

SAINT-MESMIN - les marmenières



Légende ★ Changement de destination pour entrepôt ★ Changement de destination pour habitat

LISTE COMPLETE DES BATIMENTS AUTORISES A CHANGER DE DESTINATION SUITE A LA MDC N°1

SAINT-MESMIN - purchain



Légende ★ Changement de destination pour entrepôt ★ Changement de destination pour habitat

LISTE COMPLETE DES BATIMENTS AUTORISES A CHANGER DE DESTINATION SUITE A LA MDC N°1

SAINT-MESMIN - robineau



Légende ★ Changement de destination pour entrepôt ★ Changement de destination pour habitat

LISTE COMPLETE DES BATIMENTS AUTORISES A CHANGER DE DESTINATION SUITE A LA MDC N°1

SAINT-MESMIN - roidan

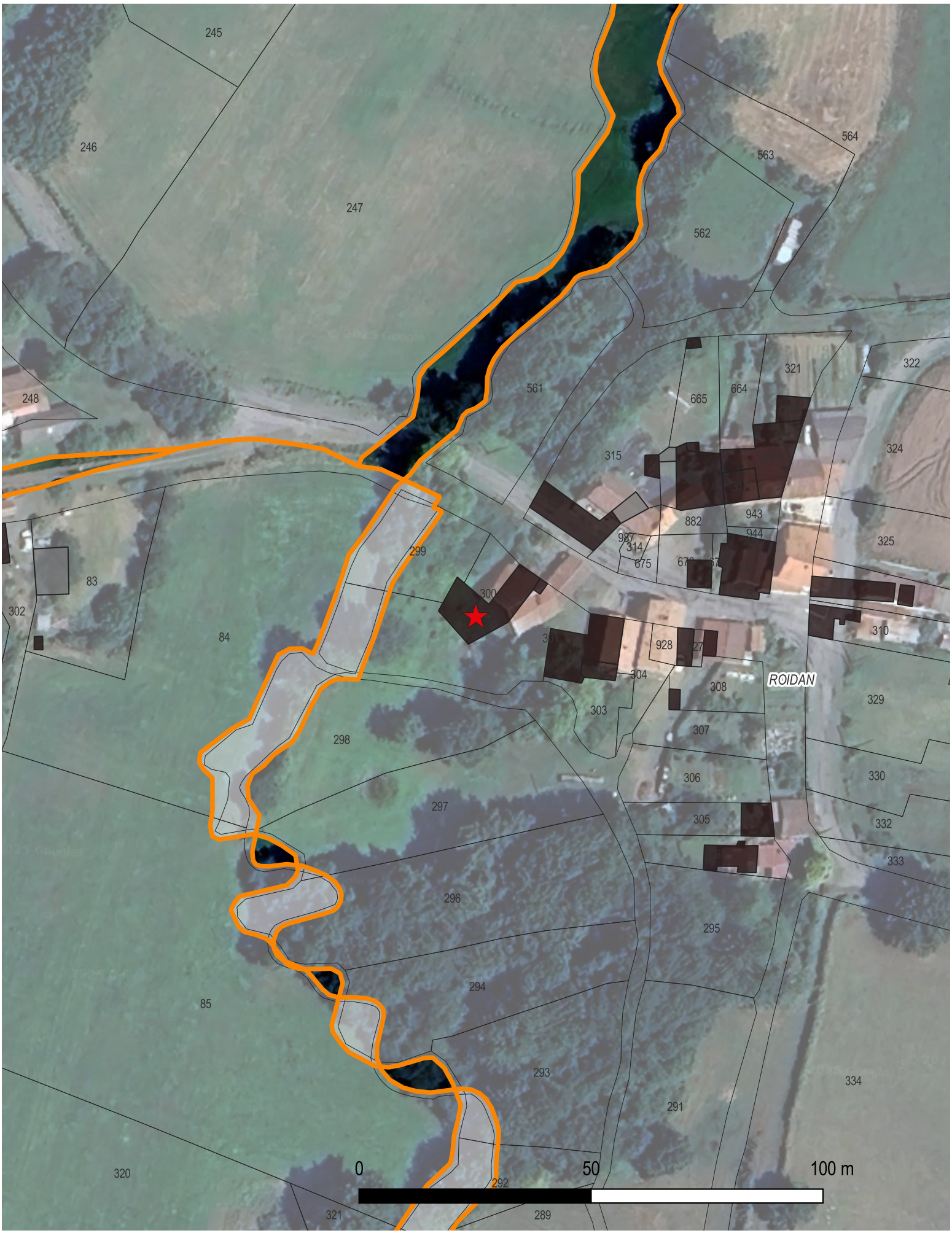

Légende ★ Changement de destination pour entrepôt ★ Changement de destination pour habitat

LISTE COMPLETE DES BATIMENTS AUTORISES A CHANGER DE DESTINATION SUITE A LA MDC N°1

SAINT-MESMIN - ruban



Légende

★ Changement de destination pour entrepôt

★ Changement de destination pour habitat

LISTE COMPLETE DES BATIMENTS AUTORISES A CHANGER DE DESTINATION SUITE A LA MDC N°1

SAINT-MESMIN - tutet



Légende ★ Changement de destination pour entrepôt ★ Changement de destination pour habitat

LISTE COMPLETE DES BATIMENTS AUTORISES A CHANGER DE DESTINATION SUITE A LA MDC N°1

SEVREMONT - brie



Légende

★ Changement de destination pour entrepôt

★ Changement de destination pour habitat

LISTE COMPLETE DES BATIMENTS AUTORISES A CHANGER DE DESTINATION SUITE A LA MDC N°1

SEVREMONT - charain



Légende ★ Changement de destination pour entrepôt ★ Changement de destination pour habitat

LISTE COMPLETE DES BATIMENTS AUTORISES A CHANGER DE DESTINATION SUITE A LA MDC N°1

SEVREMONT - l'audrière



Légende ★ Changement de destination pour entrepôt ★ Changement de destination pour habitat

LISTE COMPLETE DES BATIMENTS AUTORISES A CHANGER DE DESTINATION SUITE A LA MDC N°1

SEVREMONT - la baire



Légende ★ Changement de destination pour entrepôt ★ Changement de destination pour habitat

LISTE COMPLETE DES BATIMENTS AUTORISES A CHANGER DE DESTINATION SUITE A LA MDC N°1

SEVREMONT - la bardonnière



Légende ★ Changement de destination pour entrepôt ★ Changement de destination pour habitat

LISTE COMPLETE DES BATIMENTS AUTORISES A CHANGER DE DESTINATION SUITE A LA MDC N°1

SEVREMONT - La Bégaudière



Légende

★ Changement de destination pour entrepôt

★ Changement de destination pour habitat

LISTE COMPLETE DES BATIMENTS AUTORISES A CHANGER DE DESTINATION SUITE A LA MDC N°1

SEVREMONT - la burlandière



Légende ★ Changement de destination pour entrepôt ★ Changement de destination pour habitat

LISTE COMPLETE DES BATIMENTS AUTORISES A CHANGER DE DESTINATION SUITE A LA MDC N°1

SEVREMONT - la buzenière



Légende ★ Changement de destination pour entrepôt ★ Changement de destination pour habitat

LISTE COMPLETE DES BATIMENTS AUTORISES A CHANGER DE DESTINATION SUITE A LA MDC N°1

SEVREMONT - la dortière basse



Légende ★ Changement de destination pour entrepôt ★ Changement de destination pour habitat

LISTE COMPLETE DES BATIMENTS AUTORISES A CHANGER DE DESTINATION SUITE A LA MDC N°1

SEVREMONT - La Jaubretière



Légende

★ Changement de destination pour entrepôt

★ Changement de destination pour habitat

LISTE COMPLETE DES BATIMENTS AUTORISES A CHANGER DE DESTINATION SUITE A LA MDC N°1

SEVREMONT - la lambretière



Légende ★ Changement de destination pour entrepôt ★ Changement de destination pour habitat

LISTE COMPLETE DES BATIMENTS AUTORISES A CHANGER DE DESTINATION SUITE A LA MDC N°1

SEVREMONT - la maurière



Légende ★ Changement de destination pour entrepôt ★ Changement de destination pour habitat

LISTE COMPLETE DES BATIMENTS AUTORISES A CHANGER DE DESTINATION SUITE A LA MDC N°1

SEVREMONT - la maurière



Légende ★ Changement de destination pour entrepôt ★ Changement de destination pour habitat

LISTE COMPLETE DES BATIMENTS AUTORISES A CHANGER DE DESTINATION SUITE A LA MDC N°1

SEVREMONT - la monnière basse



Légende ★ Changement de destination pour entrepôt ★ Changement de destination pour habitat

LISTE COMPLETE DES BATIMENTS AUTORISES A CHANGER DE DESTINATION SUITE A LA MDC N°1

SEVREMONT - la rabinière



Légende ★ Changement de destination pour entrepôt ★ Changement de destination pour habitat

LISTE COMPLETE DES BATIMENTS AUTORISES A CHANGER DE DESTINATION SUITE A LA MDC N°1

SEVREMONT - la sauzaie



Légende ★ Changement de destination pour entrepôt ★ Changement de destination pour habitat

LISTE COMPLETE DES BATIMENTS AUTORISES A CHANGER DE DESTINATION SUITE A LA MDC N°1

SEVREMONT - le mesnil



Légende ★ Changement de destination pour entrepôt ★ Changement de destination pour habitat

LISTE COMPLETE DES BATIMENTS AUTORISES A CHANGER DE DESTINATION SUITE A LA MDC N°1

SEVREMONT - le mesnil



Légende ★ Changement de destination pour entrepôt ★ Changement de destination pour habitat

LISTE COMPLETE DES BATIMENTS AUTORISES A CHANGER DE DESTINATION SUITE A LA MDC N°1

SEVREMONT - le moulin au chat



Légende ★ Changement de destination pour entrepôt ★ Changement de destination pour habitat

LISTE COMPLETE DES BATIMENTS AUTORISES A CHANGER DE DESTINATION SUITE A LA MDC N°1

SEVREMONT - le moulin au chat



Légende ★ Changement de destination pour entrepôt ★ Changement de destination pour habitat

LISTE COMPLETE DES BATIMENTS AUTORISES A CHANGER DE DESTINATION SUITE A LA MDC N°1

SEVREMONT - le moulin au chat



Légende ★ Changement de destination pour entrepôt ★ Changement de destination pour habitat

LISTE COMPLETE DES BATIMENTS AUTORISES A CHANGER DE DESTINATION SUITE A LA MDC N°1

SEVREMONT - le moulin croué



Légende ★ Changement de destination pour entrepôt ★ Changement de destination pour habitat

LISTE COMPLETE DES BATIMENTS AUTORISES A CHANGER DE DESTINATION SUITE A LA MDC N°1

SEVREMONT - le moulin croué



Légende ★ Changement de destination pour entrepôt ★ Changement de destination pour habitat

LISTE COMPLETE DES BATIMENTS AUTORISES A CHANGER DE DESTINATION SUITE A LA MDC N°1

SEVREMONT - les marionnières



Légende ★ Changement de destination pour entrepôt ★ Changement de destination pour habitat

LISTE COMPLETE DES BATIMENTS AUTORISES A CHANGER DE DESTINATION SUITE A LA MDC N°1

SEVREMONT - les marionnières



Légende ★ Changement de destination pour entrepôt ★ Changement de destination pour habitat

LISTE COMPLETE DES BATIMENTS AUTORISES A CHANGER DE DESTINATION SUITE A LA MDC N°1

SEVREMONT - les marionnières



Légende

★ Changement de destination pour entrepôt

★ Changement de destination pour habitat

LISTE COMPLETE DES BATIMENTS AUTORISES A CHANGER DE DESTINATION SUITE A LA MDC N°1

SEVREMONT - sainte-marie



Légende ★ Changement de destination pour entrepôt ★ Changement de destination pour habitat

LISTE COMPLETE DES BATIMENTS AUTORISES A CHANGER DE DESTINATION SUITE A LA MDC N°1

SEVREMONT - vilcreux



Légende ★ Changement de destination pour entrepôt ★ Changement de destination pour habitat

LISTE COMPLETE DES BATIMENTS AUTORISES A CHANGER DE DESTINATION SUITE A LA MDC N°1

SEVREMONT - villeneuve



Légende ★ Changement de destination pour entrepôt ★ Changement de destination pour habitat

LISTE COMPLETE DES BATIMENTS AUTORISES A CHANGER DE DESTINATION SUITE A LA MDC N°1

TALLUD-SAINTE-GEMME - la goënière



Légende ★ Changement de destination pour entrepôt ★ Changement de destination pour habitat

LISTE COMPLETE DES BATIMENTS AUTORISES A CHANGER DE DESTINATION SUITE A LA MDC N°1

TALLUD-SAINTE-GEMME - la pelletrie



Légende ★ Changement de destination pour entrepôt ★ Changement de destination pour habitat

LISTE COMPLETE DES BATIMENTS AUTORISES A CHANGER DE DESTINATION SUITE A LA MDC N°1

TALLUD-SAINTE-GEMME - la riotière



Légende

★ Changement de destination pour entrepôt

★ Changement de destination pour habitat