COMMUNAUTÉ DE COMMUNES DU PAYS DE POUZAUGES (85)

Sites archéologiques

Élaboration du Plan Local d'Urbanisme Intercommunal,
prescrite le 13 octobre 2015
arrêté le 9 avril 2019

DOSSIER APPROUVÉ LE :

Vu pour être annexé à la délibération,
Monsieur le Président

atelierurbanova urbanisme & architecture

Eric ENON Paysagiste concepteur

Eau-Méga Conseil en Environnement

Géo Vendée

Zonage archéologique de la commune LE BOUPERE, Service régional de l'archéologie, DRAC des Pays de la Loire, Annexe à l'arrêté n°XXXX du XXXXXX

Zone	Seuil en m^2	Entité archéologique	Vestiges significatifs connus à ce jour
1	100	85 031 0008	édifice fortifié, [MED]
2	100	85 031 0009	château non fortifié, [MED]
3	100	85 031 0010	édifice fortifié, [MED]
4	100	85 031 0017	fossé, maison forte, [MED]
5	100	85 031 0001	cimetière, sarcophage, [MED]
5	100	85 031 0005	cimetière, incinération, [BRO]
5	100	85 031 0004	prieuré, [MED]
6	3000	85 182 0013	souterrain, [IND]
7	3000	85 031 0013	enclos, [IND]
8	3000	85 031 0014	enclos, [IND]
9	3000	85 031 0019	enclos, [IND]
10	3000	85 031 0011	enclos, [IND]
11	3000	85 031 0016	enclos, [IND]
12	3000	85 031 0006	chemin, enclos, fosse, [IND]
13	3000	85 031 0015	enclos, enclos, fossés (réseau de), fossés (réseau de), parcellaire, parcellaire, [IND]
14	3000	85 031 0018	enclos, [IND]
15	3000	85 031 0007	enclos (système d'), enclos (système d'), [FER]
16	3000	85 031 0003	enclos, [IND]
17	10000	85 031 0002	occupation, occupation, [GAL]

Zonage archéologique de la commune LES CHATELLIERS-CHATEAUMUR, Service régional de l'archéologie, DRAC des Pays de la Loire, Annexe à l'arrêté n°XXXX du XXXXXX

Zone	Seuil en m^2	Entité archéologique	Vestiges significatifs connus à ce jour
1	100	85 063 0001	château fort, [MED]
2	100	85 063 0002	prieuré, sarcophage, [MED]
2	100	85 063 0003	tumulus, [IND]
3	3000	85 063 0007	souterrain, [MED]
4	3000	85 063 0006	enclos, [IND]
5	3000	85 063 0004	souterrain, [MED]

Zonage archéologique de la commune CHAVAGNES-LES-REDOUX, Service régional de l'archéologie, DRAC des Pays de la Loire. Annexe à l'arrêté n°XXXX du XXXXXX

Zone	Seuil en m^2	Entité archéologique	Vestiges significatifs connus à ce jour
1	100	85 066 0002	cimetière, prieuré, [MED]
2	3000	85 066 0001	enceinte, [IND]
3	3000	85 066 0004	enclos, [IND]

Zonage archéologique de la commune LA FLOCELLIERE, Service régional de l'archéologie, DRAC des Pays de la Loire, Annexe à l'arrêté n°XXXX du XXXXXX

Zone	Seuil en m^2	Entité archéologique	Vestiges significatifs connus à ce jour
1	100	85 090 0005	édifice fortifié, [MED]
2	100	85 090 0008	édifice fortifié, [MED]
3	100	85 090 0003	édifice fortifié, [MED]
4	100	85 090 0002	château fort, [MED]
5	100	85 090 0001	cimetière, prieuré, [MED]
6	100	85 090 0004	édifice fortifié, [REC]
7	100	85 090 0006	édifice fortifié, [MED]
8	100	85 090 0007	édifice fortifié, [MED]
9	3000	85 090 0011	enclos, [IND]
10	3000	85 090 0012	enclos, [IND]
11	3000	85 090 0013	bâtiment, [IND]
12	3000	85 090 0014	enclos, [IND]
13	3000	85 090 0015	souterrain, [MED]
14	3000	85 090 0009	enclos, [IND]
15	10000	85 090 0010	carrière, [MED]

Zonage archéologique de la commune LA MEILLERAIE-TILLAY, Service régional de l'archéologie, DRAC des Pays de la Loire, Annexe à l'arrêté n°XXXX du XXXXXX

Zone	Seuil en m^2	Entité archéologique	Vestiges significatifs connus à ce jour
1	100	85 140 0001	château non fortifié, [REC]
2	3000	85 140 0003	souterrain, [MED]
3	3000	85 140 0004	souterrain, [MED]

Zonage archéologique de la commune MONSIREIGNE, Service régional de l'archéologie, DRAC des Pays de la Loire, Annexe à l'arrêté n°XXXX du XXXXXX

Zone	Seuil en m^2	Entité archéologique	Vestiges significatifs connus à ce jour
1	100	85 145 0001	menhir, [NEO]
2	100	85 145 0002	cimetière, église, [MED]
3	100	85 282 0004	maison, [MED]
4	100	85 145 0004	inhumation, sarcophage, [MED]
5	3000	85 145 0003	enclos, ferme, [IND]

Zone	Seuil en m^2	Entité archéologique	Vestiges significatifs connus à ce jour
1	100	85 147 0004	édifice fortifié, [MED]
2	100	85 147 0005	cimetière, prieuré, [MED]
3	3000	85 182 0011	souterrain, [MED]
4	3000	85 147 0003	enclos, fosse, [IND]
5	3000	85 147 0006	fosse, souterrain, [MED]
6	3000	85 147 0009	souterrain, [MED]
7	3000	85 147 0008	souterrain, [MED]
8	3000	85 147 0011	souterrain, [MED]
9	3000	85 147 0012	souterrain, [MED]
10	3000	85 147 0001	enclos, [IND]
11	3000	85 147 0007	souterrain, [MED]
12	3000	85 147 0002	enclos, enclos, enclos, [IND]
12	3000	85 147 0010	souterrain, souterrain, [MED]

Zonage archéologique de la commune LA POMMERAIE-SUR-SEVRE, Service régional de l'archéologie, DRAC des Pays de la Loire. Annexe à l'arrêté n°XXXX du XXXXXX

Zone	Seuil en m^2	Entité archéologique	Vestiges significatifs connus à ce jour
1	100	85 180 0003	édifice fortifié, [MED]
2	100	85 180 0004	maison, [MED]
3	100	85 254 0005	maison, maison, souterrain, souterrain, [MED]
4	100	85 180 0002	église, [MED]
5	3000	85 180 0005	souterrain, [MED]
6	3000	85 180 0007	souterrain, [MED]
7	3000	85 180 0006	souterrain, [IND]
8	3000	85 180 0008	occupation, silo, souterrain, [MED]

Zone	Seuil en m^2	Entité archéologique	Vestiges significatifs connus à ce jour
1	20	85 182 0004	bloc orné, temple, [GAL]
2	100	85 090 0004	édifice fortifié, [REC]
3	100	85 182 0008	maison forte, [MED]
4	100	85 182 0015	manoir, souterrain, [MED]
5	100	85 182 0022	chapelle, [MED]
6	100	85 182 0024	chapelle, manoir, [MED]
7	100	85 182 0025	manoir, [MED]
8	100	85 182 0027	manoir, [MED]
9	100	85 182 0028	manoir, [MED]
10	100	85 182 0029	manoir, [MED]
11	100	85 182 0030	manoir, [MED]
12	100	85 182 0031	manoir, [MED]
13	100	85 182 0032	manoir, [MED]
14	100	85 182 0033	manoir, [MED]
15	100	85 182 0034	manoir, [MED]
16	100	85 182 0023	chapelle, cimetière, [MED]
17	100	85 182 0006	cimetière, prieuré, [MED]
17	100	85 182 0026	manoir, [MED]
18	100	85 182 0009	maison forte, édifice fortifié, [MED]
18	100	85 182 0021	prieuré, [MED]
19	100	85 182 0007	cimetière, inhumation, prieuré, [MED]
19	100	85 182 0005	château fort, enceinte urbaine, [MED]
20	3000	85 182 0013	souterrain, [IND]
21	3000	85 182 0011	souterrain, [MED]
22	3000	85 182 0010	souterrain, [MED]
23	3000	85 182 0002	souterrain, [MED]
24	3000	85 182 0003	souterrain, [MED]
25	3000	85 182 0018	souterrain, [MED]
26	3000	85 182 0016	souterrain, [MED]
26	3000	85 182 0017	souterrain, [MED]
27	3000	85 182 0012	enclos (système d'), fosse, trou de poteau, [FER]
27	3000	85 182 0019	enclos, [FER]
28	10000	85 182 0001	mobilier en surface, [NEO]
29	10000	85 090 0010	carrière, [MED]
30	10000	85 182 0014	fosse, occupation, [FER]
31	10000	85 182 0020	occupation, [GAL]

Zone	Seuil en m^2	Entité archéologique	Vestiges significatifs connus à ce jour
1	100	85 187 0002	cimetière, inhumation, sarcophage, église, [MED]
1	100	85 187 0003	inhumation, sarcophage, [MED]
2	100	85 187 0007	maison, [MED]
2	100	85 187 0008	chapelle, prieuré, [MED]
3	3000	85 187 0004	enclos, fossé, [IND]
4	3000	85 187 0005	enclos, [IND]
5	3000	85 187 0006	enclos (système d'), ferme, [IND]
6	3000	85 147 0001	enclos, [IND]
7	3000	85 187 0013	enclos, fosse, habitat, trou de poteau, [FER]
8	3000	85 187 0009	souterrain, [MED]
9	3000	85 187 0010	enclos, enclos, [IND]
10	10000	85 187 0011	silo, [FER]
11	10000	85 187 0012	fosse, fossés (réseau de), [FER]

Zone	Seuil en m^2	Entité archéologique	Vestiges significatifs connus à ce jour
1	100	85 254 0001	dolmen, [NEO]
2	100	85 254 0002	maison, [MED]
3	100	85 254 0003	maison, [MED]
4	100	85 254 0005	maison, maison, souterrain, souterrain, [MED]
5	100	85 254 0006	maison forte, [MED]
6	100	85 254 0004	maison, [MED]
7	3000	85 254 0007	enclos, [IND]
8	3000	85 254 0009	souterrain, [MED]
9	3000	85 254 0010	souterrain, [MED]
10	3000	85 254 0011	souterrain, [MED]
11	3000	85 254 0012	souterrain, [MED]
12	3000	85 254 0008	enclos, fossé, [IND]

Zonage archéologique de la commune SAINT-MICHEL-MONT-MERCURE, Service régional de l'archéologie, DRAC des Pays de la Loire. Annexe à l'arrêté n°XXXX du XXXXXX

Zone	Seuil en m^2	Entité archéologique	Vestiges significatifs connus à ce jour
1	100	85 257 0004	maison forte, [MED]
2	100	85 257 0005	maison forte, [MED]
3	3000	85 257 0006	souterrain, [MED]
4	3000	85 257 0009	souterrain, [MED]
5	3000	85 257 0002	enclos, [IND]
6	3000	85 257 0010	souterrain, [MED]
7	3000	85 257 0007	ferme, [FER]
8	10000	85 257 0001	amas de débitage, [IND]
9	10000	85 257 0003	mobilier en surface, [GAL]

Zonage archéologique de la commune TALLUD-SAINTE-GEMME, Service régional de l'archéologie, DRAC des Pays de la Loire, Annexe à l'arrêté n°XXXX du XXXXXX

Zone	Seuil en m^2	Entité archéologique	Vestiges significatifs connus à ce jour
1	100	85 287 0001	édifice fortifié, [MED]
2	100	85 287 0002	édifice fortifié, [MED]

DIRECTION GÉNÉRALE DES FINANCES PUBLIQUES

EXTRAIT DU PLAN CADASTRAL

EA n°: 85.145.0001

Département :
VENDEE

Commune :
MONSIREIGNE

Section : ZC
Feuille : 000 ZC 01

Échelle d'origine : 1/2000
Échelle d'édition : 1/1000

Date d'édition : 19/11/2015
(fuseau horaire de Paris)

Coordonnées en projection : RGF93CC47

Le plan visualisé sur cet extrait est géré par le centre des impôts foncier suivant :
Fontenay le Comte
Place Marcel Henri B P 324 85206
85206 Fontenay le Comte
tél. 02 51 50 30 10 -fax 02 51 50 30 18
cdif.fontenay-le-comte@dgfip.finances.gouv.fr

Cet extrait de plan vous est délivré par :

cadastre.gouv.fr
©2014 Ministère des Finances et des Comptes publics

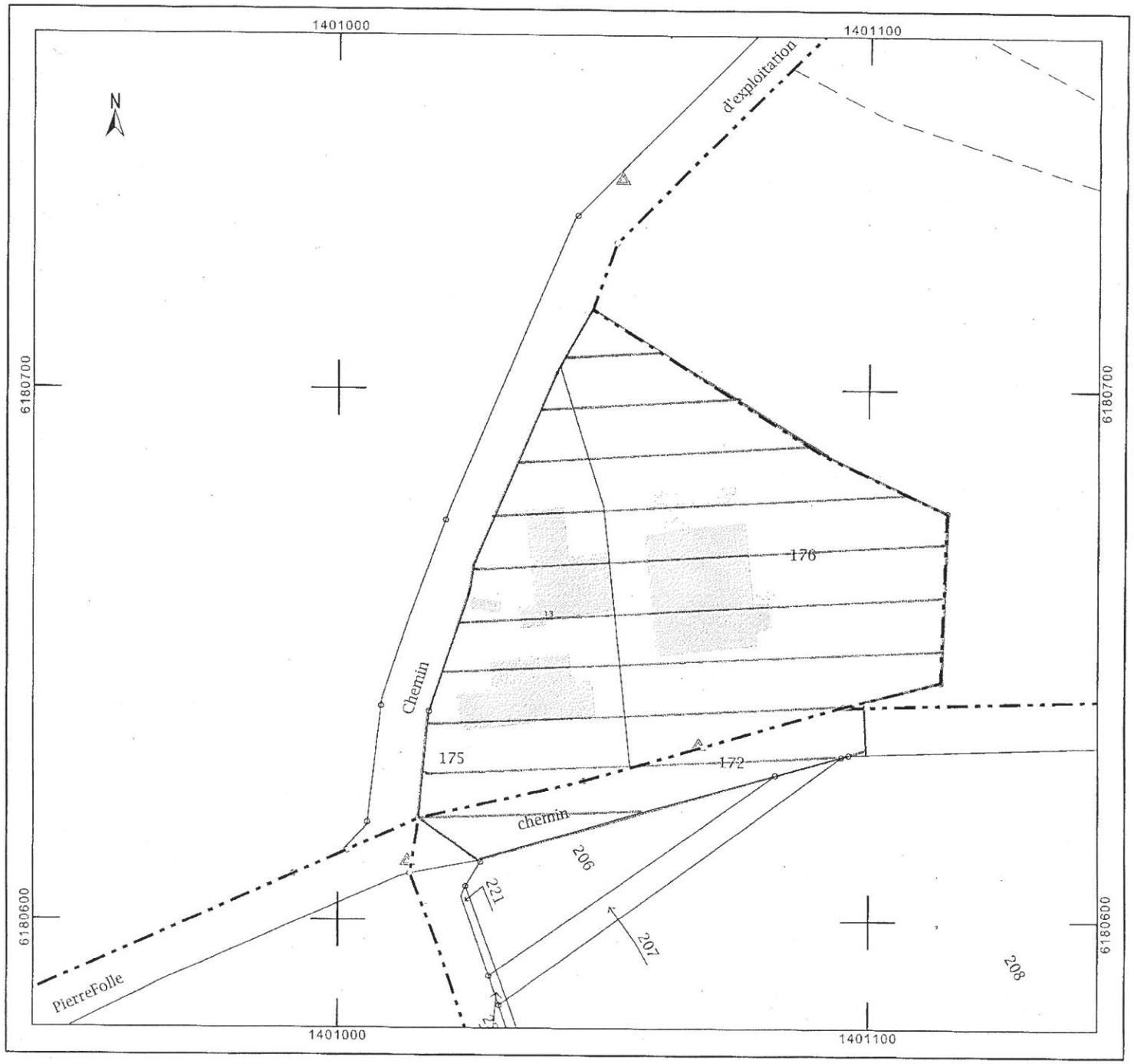

DIRECTION GÉNÉRALE DES FINANCES PUBLIQUES

EXTRAIT DU PLAN CADASTRAL

EA n° 85.188.0004

Département :
VENDEE

Commune :
POUZAUGES

Section : E
Feuille : 000 E 02

Échelle d'origine : 1/2000
Échelle d'édition : 1/4000

Date d'édition : 19/11/2015
(fuseau horaire de Paris)

Coordonnées en projection : RGF93CC47

Le plan visualisé sur cet extrait est géré par le centre des impôts foncier suivant :
Fontenay le Comte
Place Marcel Henri B P 324 85206
85206 Fontenay le Comte
tél. 02 51 50 30 10 -fax 02 51 50 30 18
cdif.fontenay-le-comte@dgfip.finances.gouv.fr

Cet extrait de plan vous est délivré par :

cadastre.gouv.fr
©2014 Ministère des Finances et des Comptes publics



DIRECTION GÉNÉRALE DES FINANCES PUBLIQUES

EXTRAIT DU PLAN CADASTRAL

EA n° 85.254.0001

Département :
VENDEE

Commune :
SAINT-MESMIN

Section : A
Feuille : 000 A 02

Échelle d'origine : 1/2000
Échelle d'édition : 1/1000

Date d'édition : 19/11/2015
(fuseau horaire de Paris)

Coordonnées en projection : RGF93CC47

Le plan visualisé sur cet extrait est géré par le centre des impôts foncier suivant :
Fontenay le Comte
Place Marcel Henri B P 324 85206
85206 Fontenay le Comte
tél. 02 51 50 30 10 -fax 02 51 50 30 18
cdif.fontenay-le-comte@dgfip.finances.gouv.fr

Cet extrait de plan vous est délivré par :

cadastre.gouv.fr
©2014 Ministère des Finances et des Comptes publics

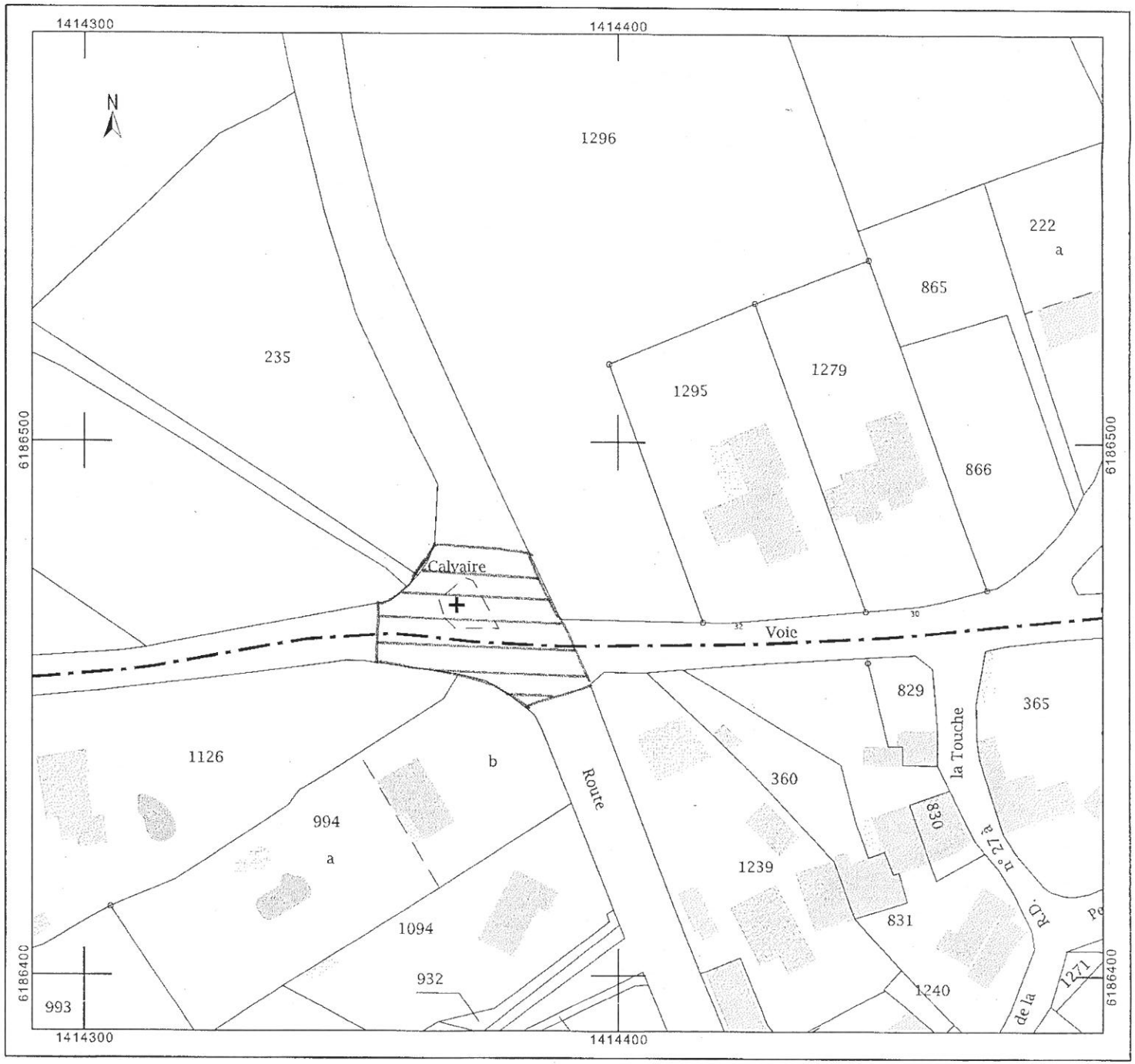

Carte des zones de présomption de prescriptions archéologiques de la commune (élaborée à partir des vestiges significatifs connus au 25 mai 2014) : LE BOUPERE

Annexe à l'arrêté n°XXXX du XXXXXX

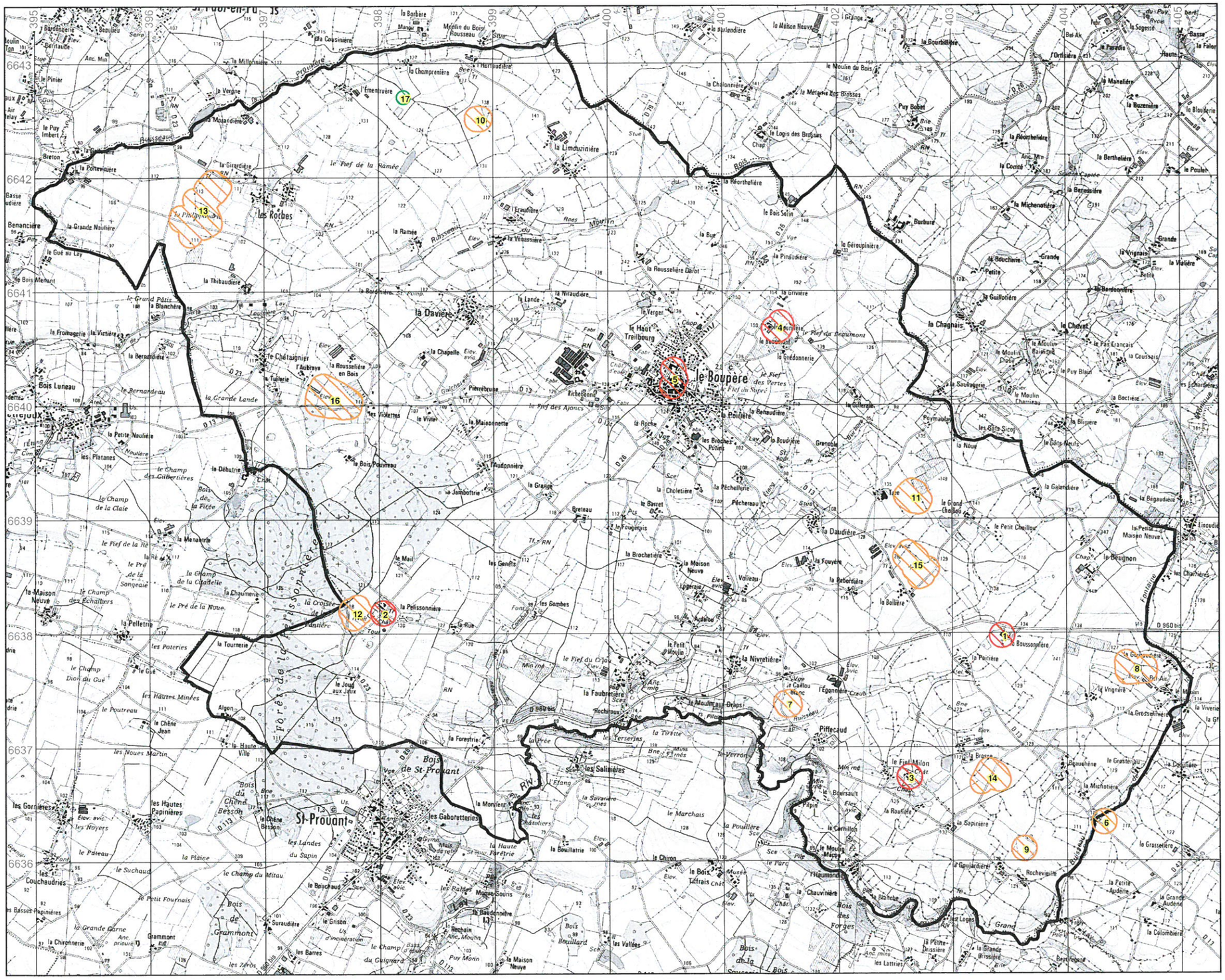

Carte des zones de présomption de prescriptions archéologiques de la commune (élaborée à partir des vestiges significatifs connus au 25 mai 2014) : LES CHATELLIERS-CHATEAUMUR

Annexe à l'arrêté n°XXXX du XXXXXX

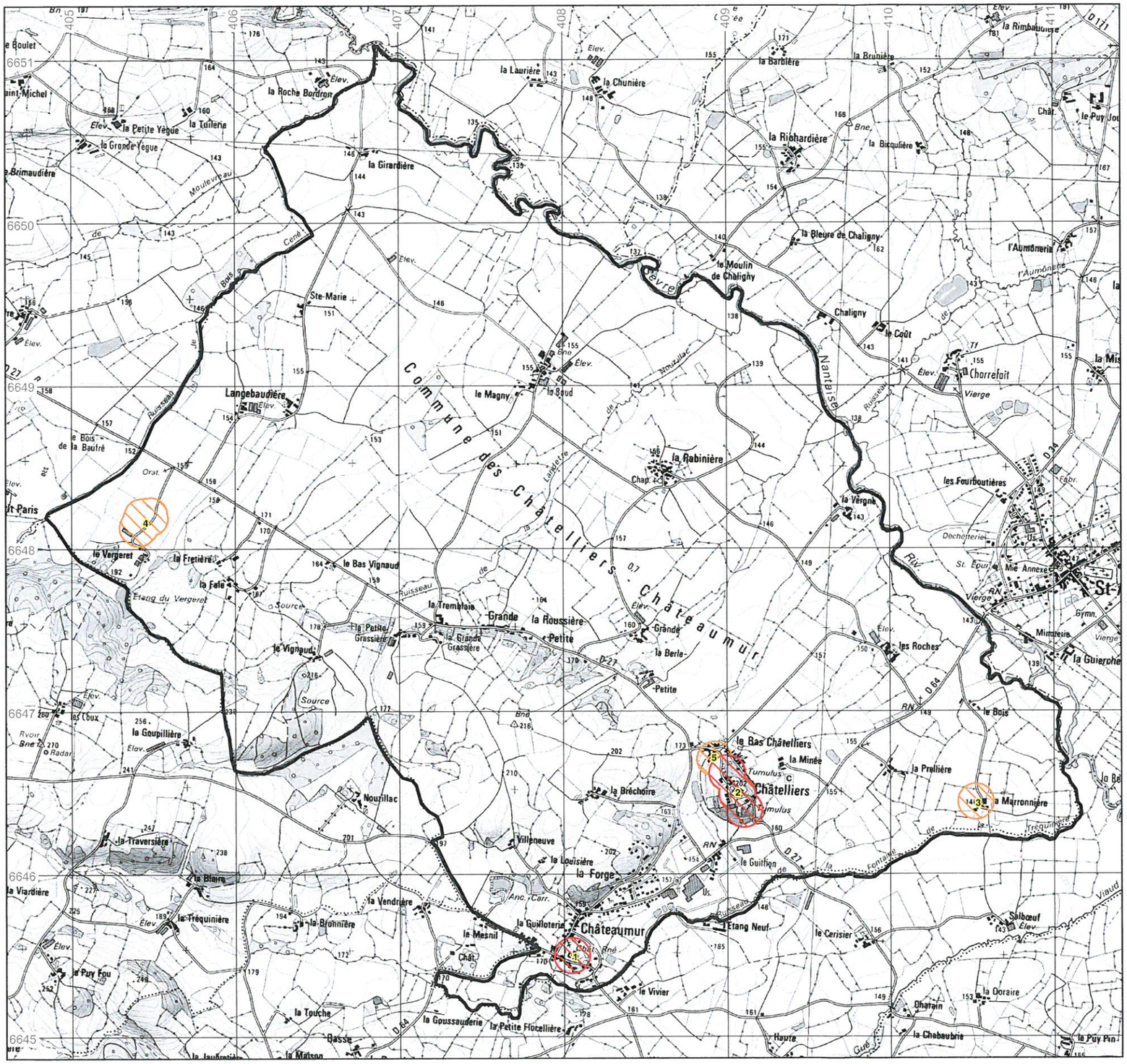

Carte des zones de présomption de prescriptions archéologiques de la commune (élaborée à partir des vestiges significatifs connus au 25 mai 2014) : CHAVAGNES-LES-REDOUX

Annexe à l'arrêté n°XXXX du XXXXXX

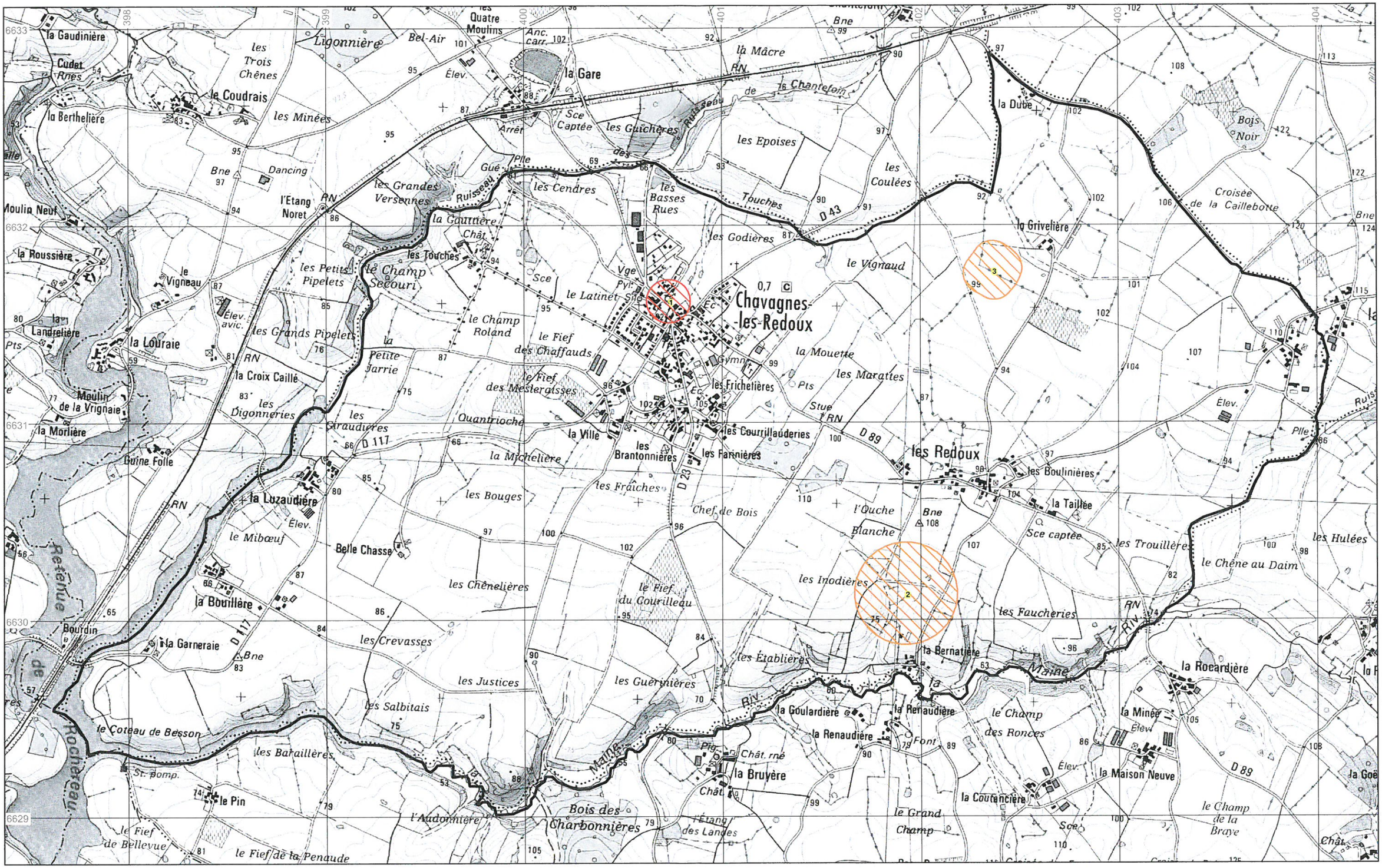
Chavagnes-les-Redoux
les Redoux
la Gare
la Gaudinière
Cudet
le Coudrais
la Berthelière
les Minées
Ligonnière
les Trois Chênes
Bel-Air
les Quatre Moulins
la Mâcre
la Dube
Bois Noir
Croisée de la Cailleborte
les Epoises
les Coulées
les Grandes Versennes
l'Etang Noret
Moulin Neuf
la Roussière
le Champ Secouri
les Petits Pipelets
le Vigneau
la Landrelière
la Louraie
les Grands Pipelets
la Croix Caillé
Moulin de la Vrignaie
la Morlière
Ruine Folle
les Digonneries
les Graudières
la Luzaudière
le Mibœuf
Belle Chasse
la Bouillère
Bourdin
la Garneraie
le Coteau de Besson
les Baraillères
le Pin
le Fief de Bellevue
le Fief de la Penaude
l'Audonnière
Bois des Charbonnières
Retenue de la Rocheteau
les Cendres
les Basses Rues
les Godières
le Vignaud
la Grivelière
le Champ Roland
le Fief des Chaffauds
le Fief des Mestergisses
le Latinet
la Ville
les Brantonnières
les Courrillauderies
les Farinières
les Frichetières
la Mouette
les Marattes
les Fraîches
la Michelière
les Bouges
les Chênelières
les Crevasses
les Justices
les Salbitais
les Guérinières
le Fief du Courilleau
les Inodières
les Établières
les Faucheries
la Bernatière
la Goulardière
la Renaudière
la Bruyère
le Champ des Ronces
la Rocardière
la Minée
la Maison Neuve
la Courancière
le Grand Champ
l'Etang des Landes
les Boulinières
la Taillée
les Trouillères
le Chêne au Daim
les Hulées
le Champ de la Braye
Maine
Touches
D 43
D 89
D 117
D 23
RN
Gymn.
Stue
Pts
Font
Sce captée
Sce Captée
Ruisseau des Touches
Ruisseau de 16 Chantefoin
Ruisseau de Gué Plle
Ruisseau la Gautière
Ruisseau de Chef de Bois
Ruisseau de l'Ouche Blanche
Ruisseau de la Taillée
Ruisseau de la Maine
Ruisseau de la Rocheteau
Ruisseau de la Retenue
Ruisseau de la Goë
Ruisseau de la Maine
Ruisseau de la Maine
Ruisseau de la Maine

Carte des zones de présomption de prescriptions archéologiques de la commune (élaborée à partir des vestiges significatifs connus au 25 mai 2014) : LA FLOCELLIERE

Annexe à l'arrêté n°XXXX du XXXXXX

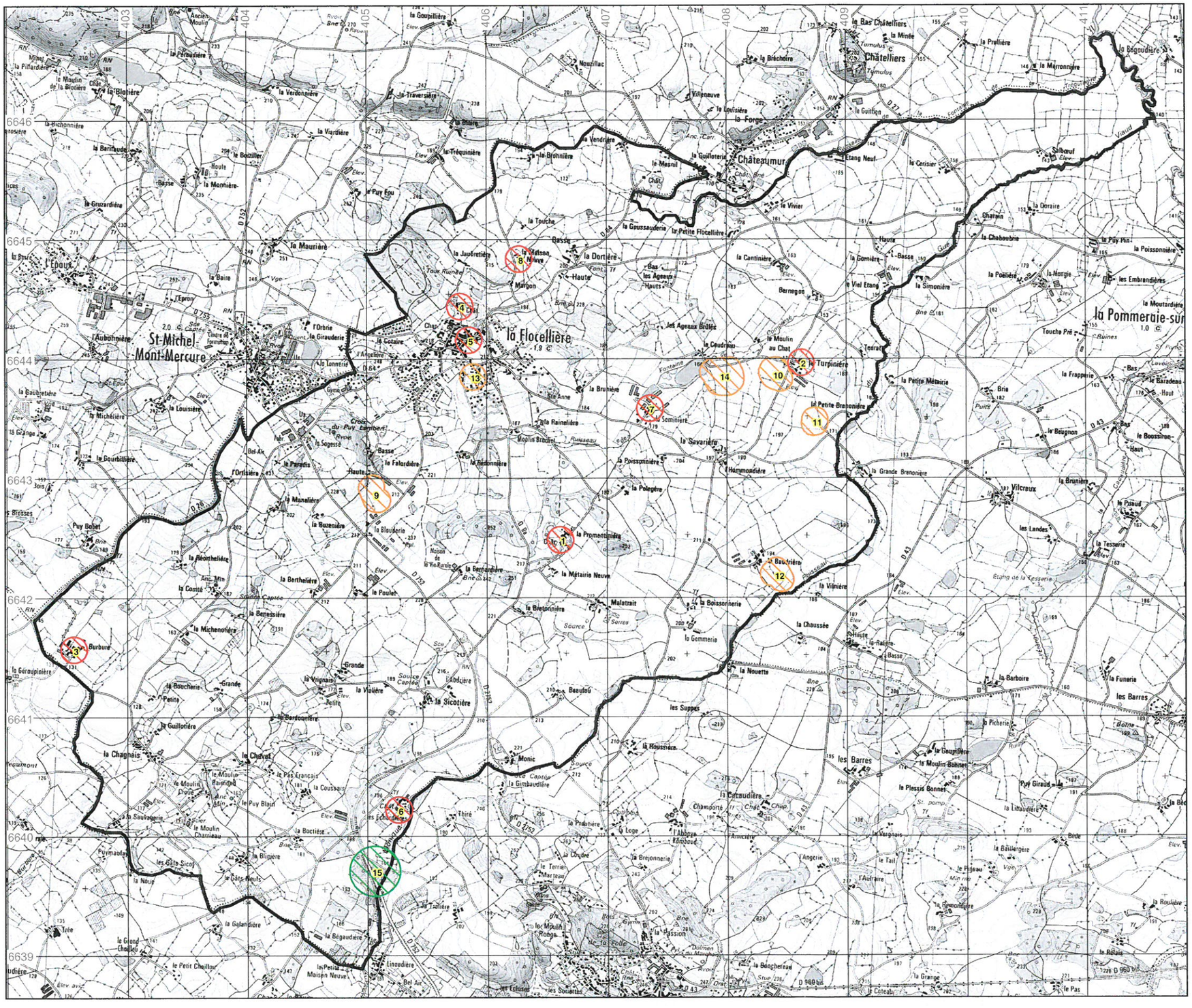

Carte des zones de présomption de prescriptions archéologiques de la commune (élaborée à partir des vestiges significatifs connus au 25 mai 2014) : LA MEILLERAIE-TILLAY

Annexe à l'arrêté n°XXXX du XXXXXX

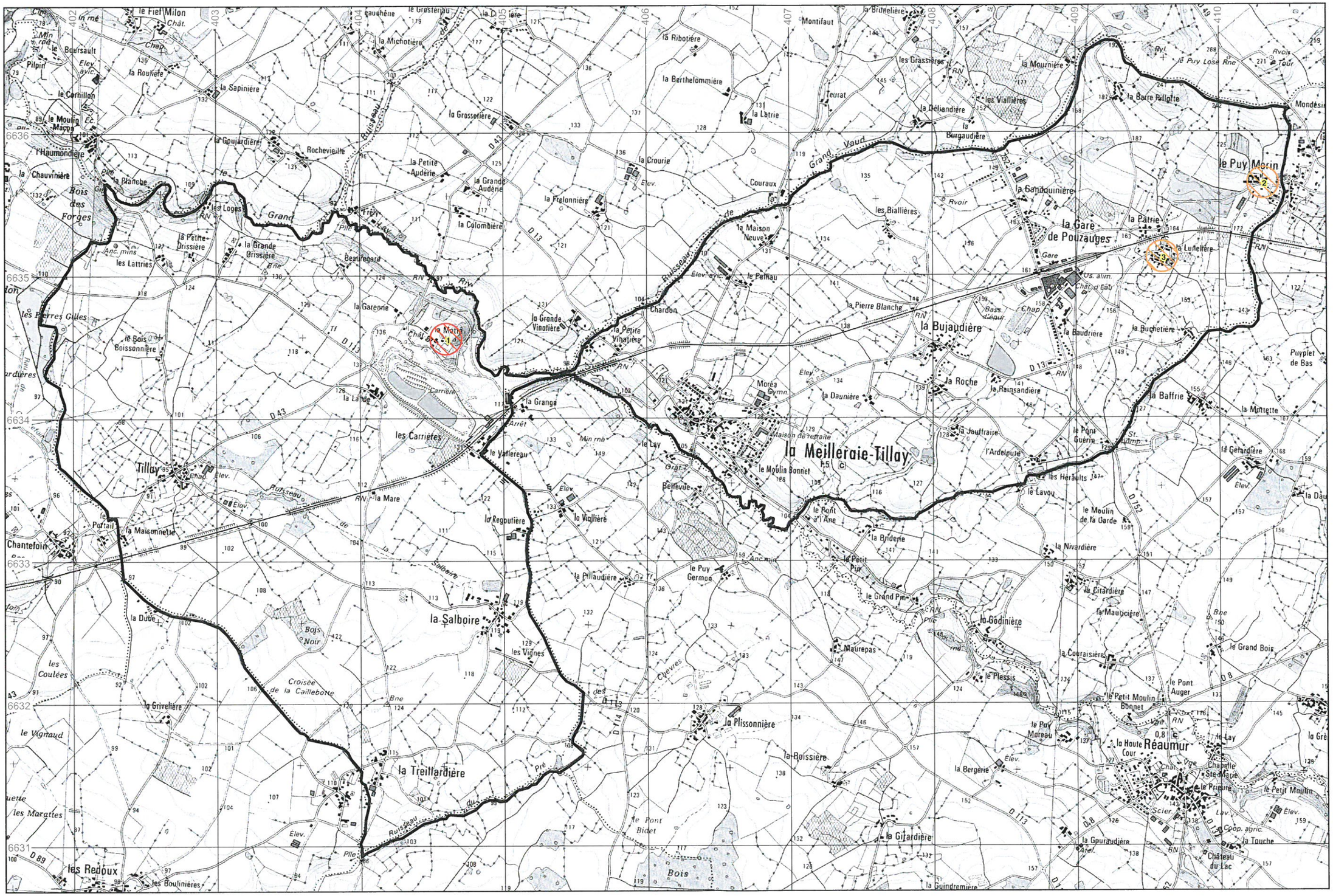

Carte des zones de présomption de prescriptions archéologiques de la commune (élaborée à partir des vestiges significatifs connus au 25 mai 2014) : MONSIREIGNE

Annexe à l'arrêté n°XXXX du XXXXXX

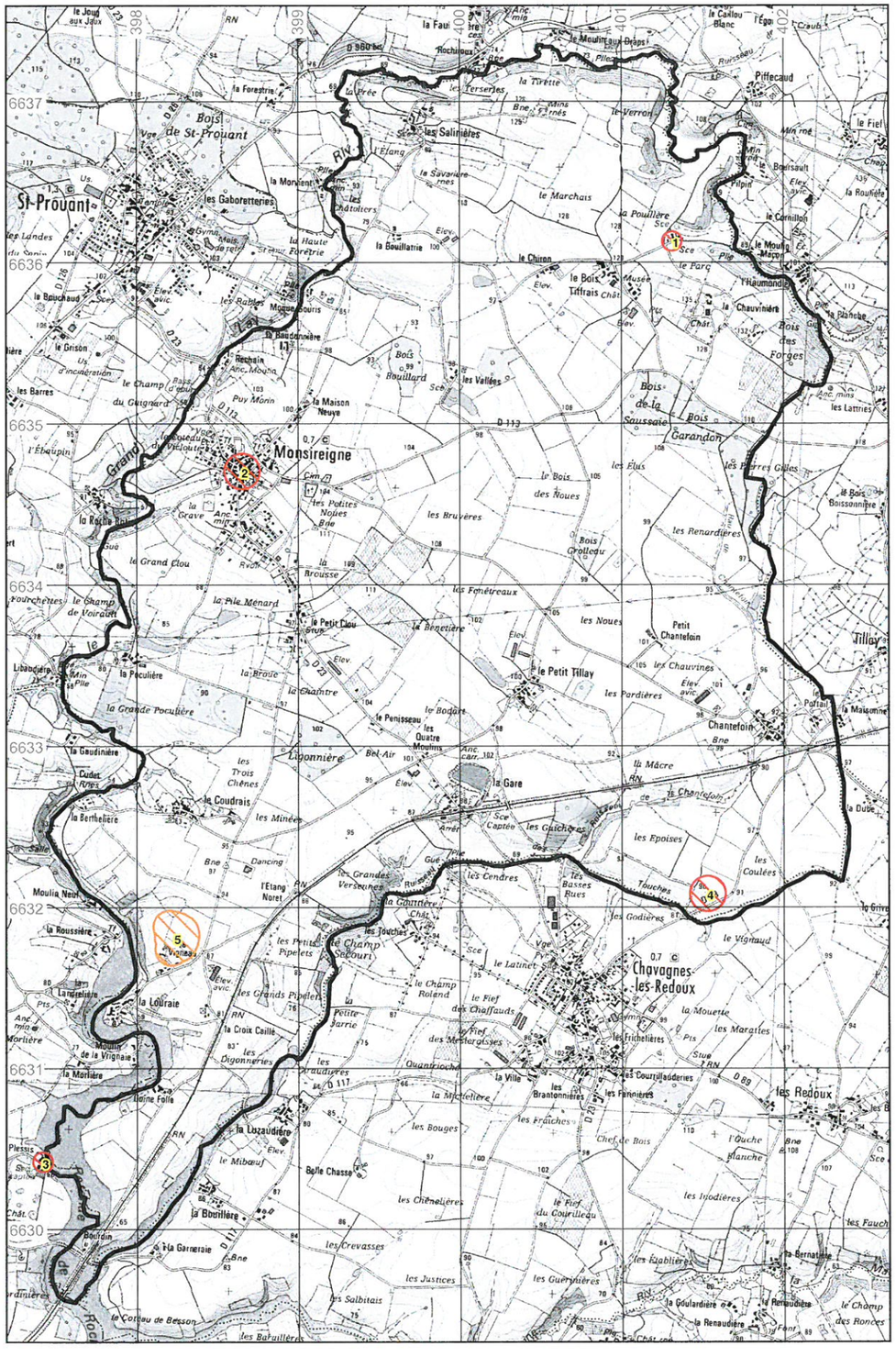

Carte des zones de présomption de prescriptions archéologiques de la commune (élaborée à partir des vestiges significatifs connus au 25 mai 2014) : MONTOURNAIS

Annexe à l'arrêté n°XXXX du XXXXXX

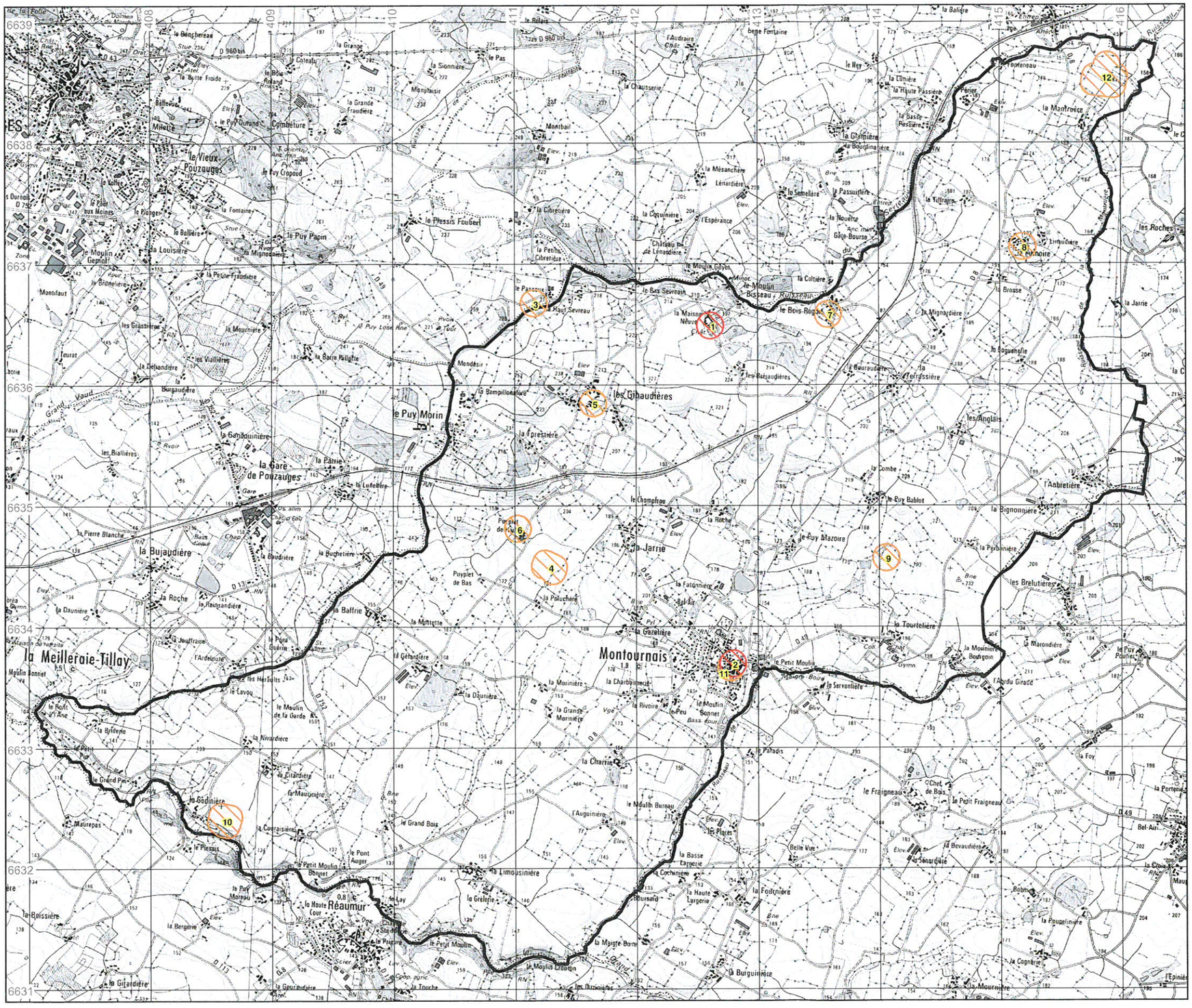
Montournais
la Meilleraie-Tillay
Réaumur
la Gare de Pouzauges
le Vieux Pouzauges
les Ghaudières
le Puy Morin
la Jarrie
la Bujaudière
les Roches
la Mignardière
la Boguenière
les Anglais
l'Anbretière
la Mantrenée
la Glatinière
la Bourdinaière
la Mésanchère
la Passaudière
la Tuffrairie
la Nouette
la Gâte-Bourse
la Coltière
le Bois-Rogue
le Moulin Bisseau
le Haut Sevreau
le Bas Sevreau
le Pressis Foubert
la Petite Cibretière
la Cibretière
la Coquinière
l'Espérance
le Moulin Gibot
le Puy Papin
la Petite Fraudière
la Mournière
la Défandière
la Burgaudière
la Gampillonnière
la Gambounnière
la Patrie
la Pierre Blanche
la Roche
la Baffrie
la Motiette
la Gazelière
la Palucherie
la Fatonnière
le Puy Mazoire
le Tourtelière
la Marondière
le Petit Moulin
le Servonlière
l'Abrdu Girard
le Paradis
la Charrie
le Moulin Bureau
le Fraigneau
le Petit Fraigneau
la Bevaudière
la Foy
la Portenie
la Foutrnière
la Limousinière
la Basse Largerie
la Haute Largerie
la Cochonière
la Maigre-Borne
la Burguinière
la Mournière
la Pouplinière
la Cognerie
la Bignonnière
les Brelutières
la Perbonnière
la Jarrie
la Brosse
la Jarrie
la Tuilière
la Haute Passière
la Basse Passière
le Mey
la Balière
Torneau
Périer
la Grande Fraudière
la Grange
le Coteau
la Butte Froide
Bellevue
Milotte
le Puy Durand
Commeture
la Sionnière
Montplaisir
la Chausserie
Montbail
la Fontaine
la Ballière
la Louisière
le Moulin Gemot
la Brunelière
Montfaut
la Petite Fraudière
les Grassières
les Viaillères
la Barre Pallette
Teurat
la Gare
la Luneterie
la Pierre Blanche
la Daunière
la Jauffraure
l'Ardeloute
les Herbaults
le Lavou
le Moulin de la Garde
la Nivaudière
la Bridonne
le Petit Pin
le Grand Pin
la Citardière
la Maucrière
la Godinière
Maurepas
la Contraisière
le Plessis
le Pont Auger
le Petit Moulin Bonnet
le Pont Moreau
la Haute Cour
la Bergerie
la Boissière
la Gifardière
la Touche
la Gournardière
le Champfroc
la Roche
Puypiet de Bas
Puypiet de Haut
la Gétardière
la Morinière
la Charbonnerie
la Grande Morinière
la Rivoire
le Peu
le Moulin Bonnet
la Daunière
le Grand Bois
la Guignonnière
les Places
Belle Vue
la Touche
les Ruzinières
le Moulin Chabon
le Petit Moulin
la Grelerie
la Prestrière
la Gampillonnière
les Bobaudières
la Mignardière
la Mésanchère
la Tuilière
la Haute Passière
la Basse Passière
le Mey
la Balière
Torneau
Périer
la Mantrenée
la Glatinière
la Bourdinaière
la Passaudière
la Tuffrairie
la Nouette
la Gâte-Bourse
la Coltière
le Bois-Rogue
le Moulin Bisseau
le Haut Sevreau
le Bas Sevreau
le Pressis Foubert
la Petite Cibretière
la Cibretière
la Coquinière
l'Espérance
le Moulin Gibot
le Puy Papin
la Petite Fraudière
la Mournière
la Défandière
la Burgaudière
la Gampillonnière
la Gambounnière
la Patrie
la Pierre Blanche
la Roche
la Baffrie
la Motiette
la Gazelière
la Palucherie
la Fatonnière
le Puy Mazoire
le Tourtelière
la Marondière
le Petit Moulin
le Servonlière
l'Abrdu Girard
le Paradis
la Charrie
le Moulin Bureau
le Fraigneau
le Petit Fraigneau
la Bevaudière
la Foy
la Portenie
la Foutrnière
la Limousinière
la Basse Largerie
la Haute Largerie
la Cochonière
la Maigre-Borne
la Burguinière
la Mournière
la Pouplinière
la Cognerie
la Bignonnière
les Brelutières
la Perbonnière
la Jarrie
la Brosse
la Jarrie
la Tuilière
la Haute Passière
la Basse Passière
le Mey
la Balière
Torneau
Périer
la Mantrenée
la Glatinière
la Bourdinaière
la Mésanchère

Carte des zones de présomption de prescriptions archéologiques de la commune (élaborée à partir des vestiges significatifs connus au 25 mai 2014) : LA POMMERAIE-SUR-SEVRE

Annexe à l'arrêté n°XXXX du XXXXXX

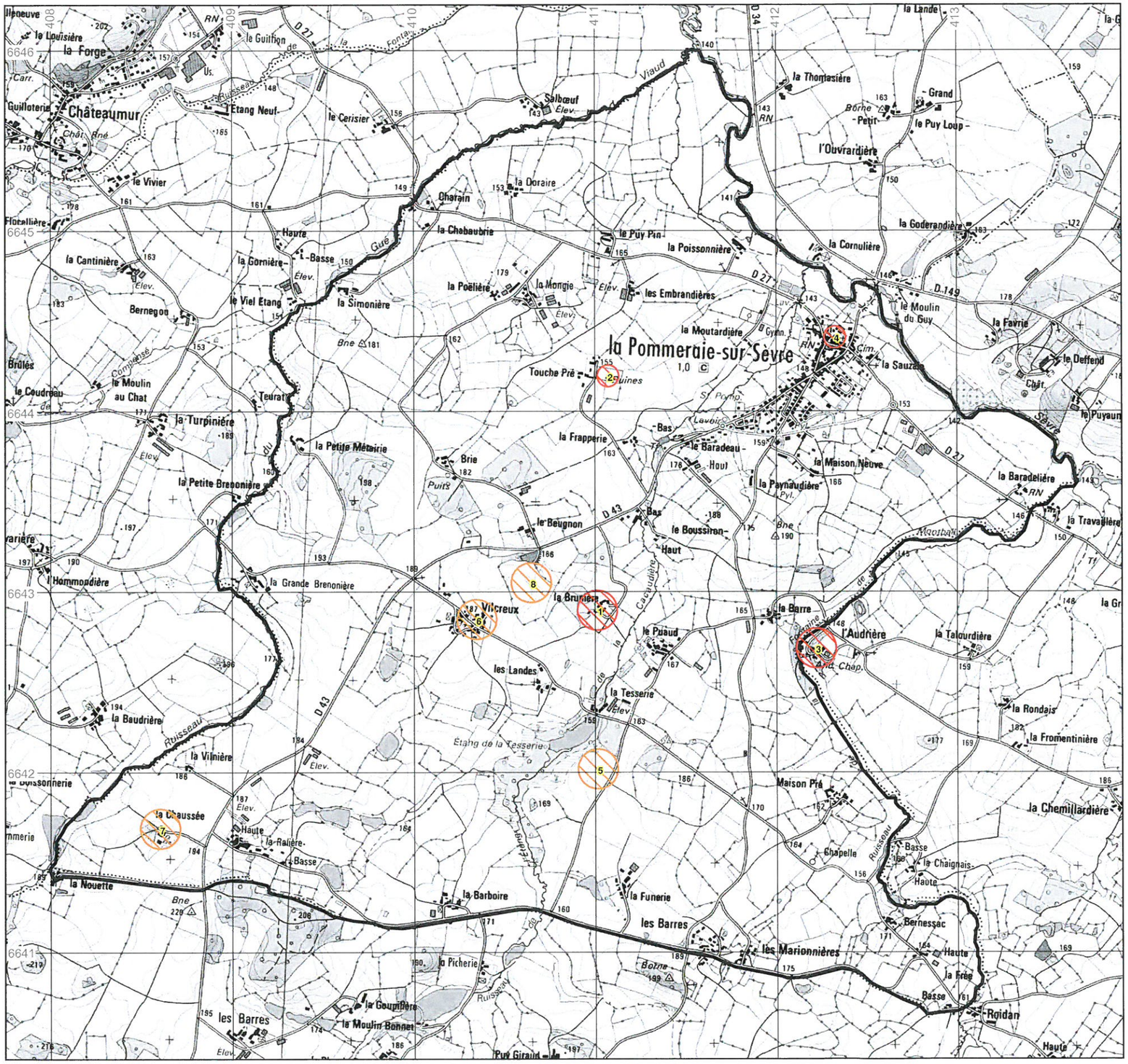

Carte des zones de présomption de prescriptions archéologiques de la commune (élaborée à partir des vestiges significatifs connus au 25 mai 2014) : POUZAUGES

Annexe à l'arrêté n°XXXX du XXXXXX

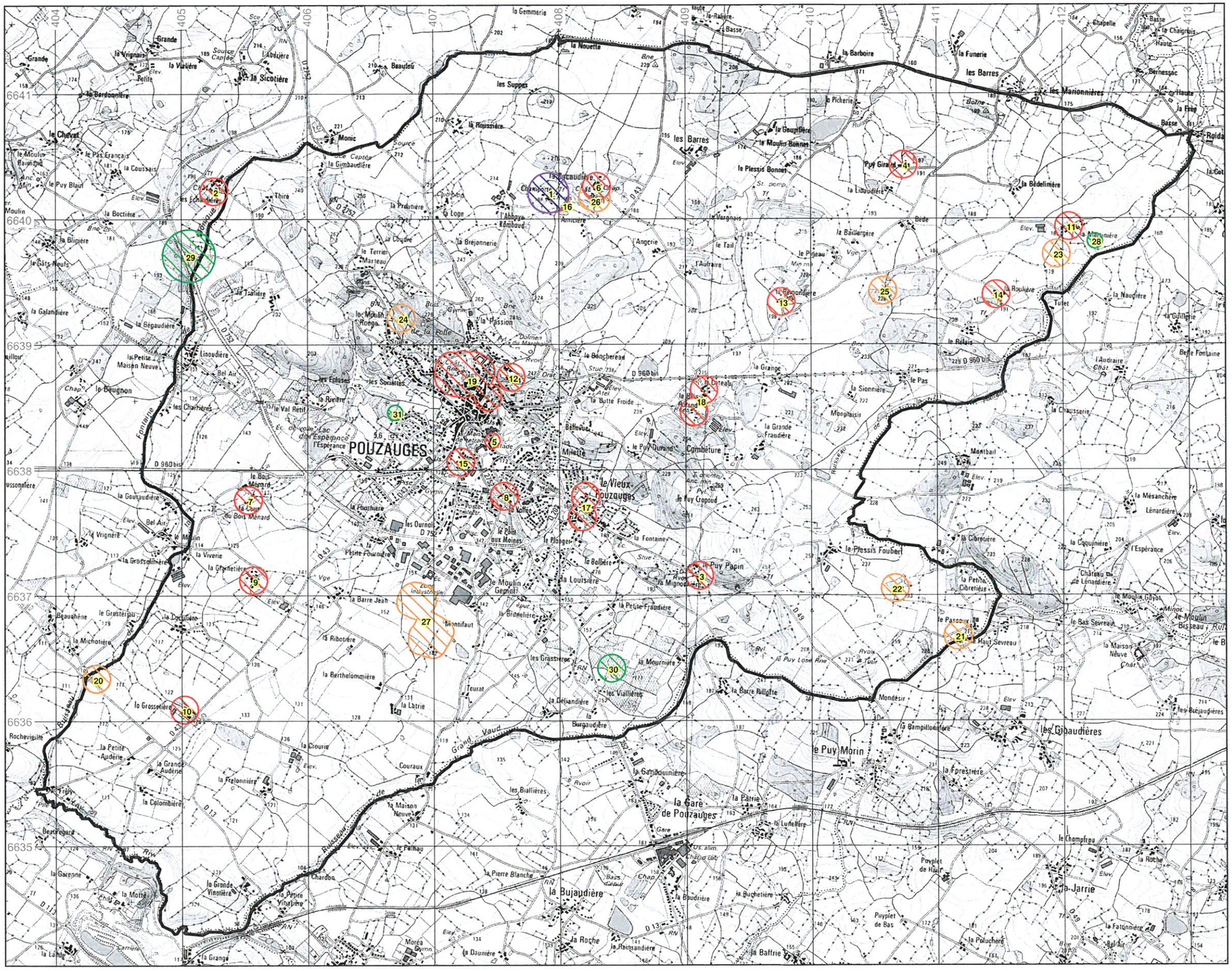
POUZAUGES
la Gare de Pouzauges
le Vieux-Pouzauges
la Bujaudière
le Puy Morin
les Gibaudières
la Bédelinière
les Barres
le Plessis Bonnet
le Plessis Foubert
la Barboire
la Nouette
la Roussière
la Sicotière
la Viaudière
la Vrignais
le Berdonnière
le Chevet
le Pas Français
le Puy Blain
la Coussais
la Boctière
la Blignière
le Gâts Neufs
la Galandière
la Bégaudière
la Petite Maison Neuve
le Beugnon
la Petite Audière
la Grande Audière
la Colombière
la Garenne
la Motte
la Lande
la Grange
la Grosselière
la Michotière
le Grosteriau
la Beauchêne
la Viverie
la Grenetière
le Bois Ménard
la Cour du Bois Ménard
le Val Retif
la Rivière
les Ecluses
les Sociétés
le Bouchereau
la Passion
le Moulin Rouge
la Folie
la Coudre
la Prudhère
la Loge
la Gimbaudière
la Gombaudière
la Jaudonnière
la Bretonnière
la Vergnais
l'Angerie
le Tail
l'Auvraie
la Baillergère
la Rongondière
la Roulière
la Naudière
la Guillerie
le Relais
la Grange
la Sionnière
le Pas
la Chausserie
la Mésanchère
la Cibrerière
la Coquinière
la Petite Cibrerière
le Haut Sevreau
le Bas Sevreau
la Maison Neuve
le Moulin Bisseau
le Moulin Gilyot
la Gampillonnière
la Forestière
la Gandouinière
la Patrie
la Lurellière
la Baudrière
la Buchetière
la Roche
la Jarrie
la Fatonnière
la Poluchère
le Champfreu
Puyplet de Haut
Puyplet de Bas
la Baffrie
le Hainsandière
la Daunière
Morée
la Petite Fourrière
la Fourrière
les Ournots
le Pont aux Moines
le Plongeon
la Barre Jean
la Ribotière
la Berthelommière
la Lattrie
la Grosselière
la Crourie
la Prélonnière
la Petite Vinatière
la Grande Vinatière
le Peinau
la Pierre Blanche
la Fontaine
la Bollière
la Louisière
la Petite Fraudière
la Grande Fraudière
la Bruderière
la Migoudière
le Puy Papin
le Puy Crapaud
le Puy Durand
Combeture
Mielle
Bellevue
la Butte Froide
la Barre Rillotte
la Mournière
les Viaillères
la Défiandière
Burgaudière
les Grassières
Montifaut
Teurat
Couraux
les Baillières
Monbrun
Monbrunet
Monbrunais
Monbrunière
Montbail
Mondésir
Bede
Puy Girard
Puy Gironde
Puy Morin
Puy Papin
Puy Crapaud
Puy Durand
Puy Losse
Puy Rigaud
Puy Rigaudeau
Puy Rigaudière
Puy Rigaudin
Puy Rigaudon
Puy Rigaudonnière
Puy Rigaudonnet
Puy Rigaudonnière
Puy Rigaudonnet
Puy Rigaudonnière
Puy Rigaudonnet

Carte des zones de présomption de prescriptions archéologiques de la commune (élaborée à partir des vestiges significatifs connus au 25 mai 2014) : REAUMUR

Annexe à l'arrêté n°XXXX du XXXXXX

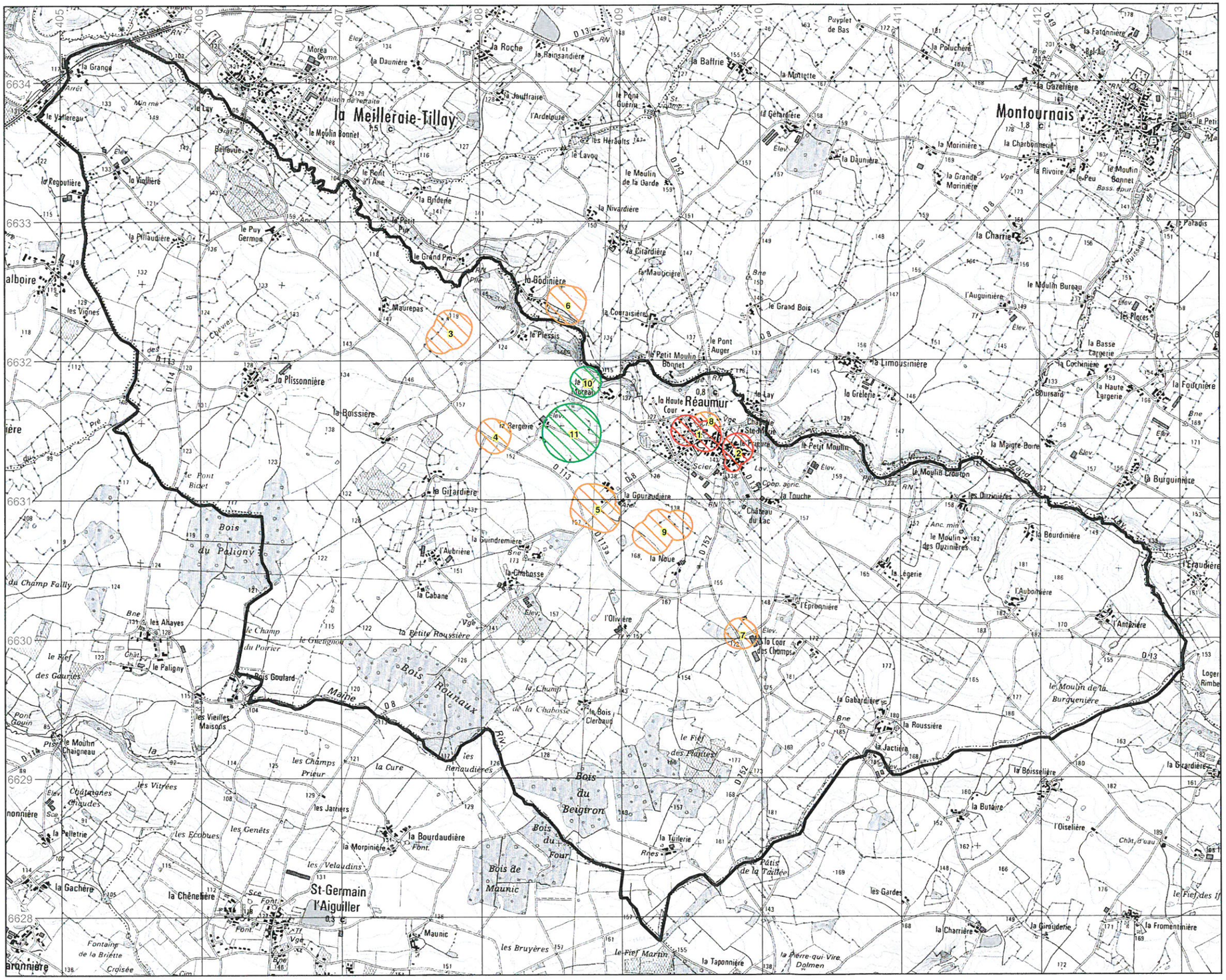

Carte des zones de présomption de prescriptions archéologiques de la commune (élaborée à partir des vestiges significatifs connus au 25 mai 2014) : SAINT-MESMIN

Annexe à l'arrêté n°XXXX du XXXXXX

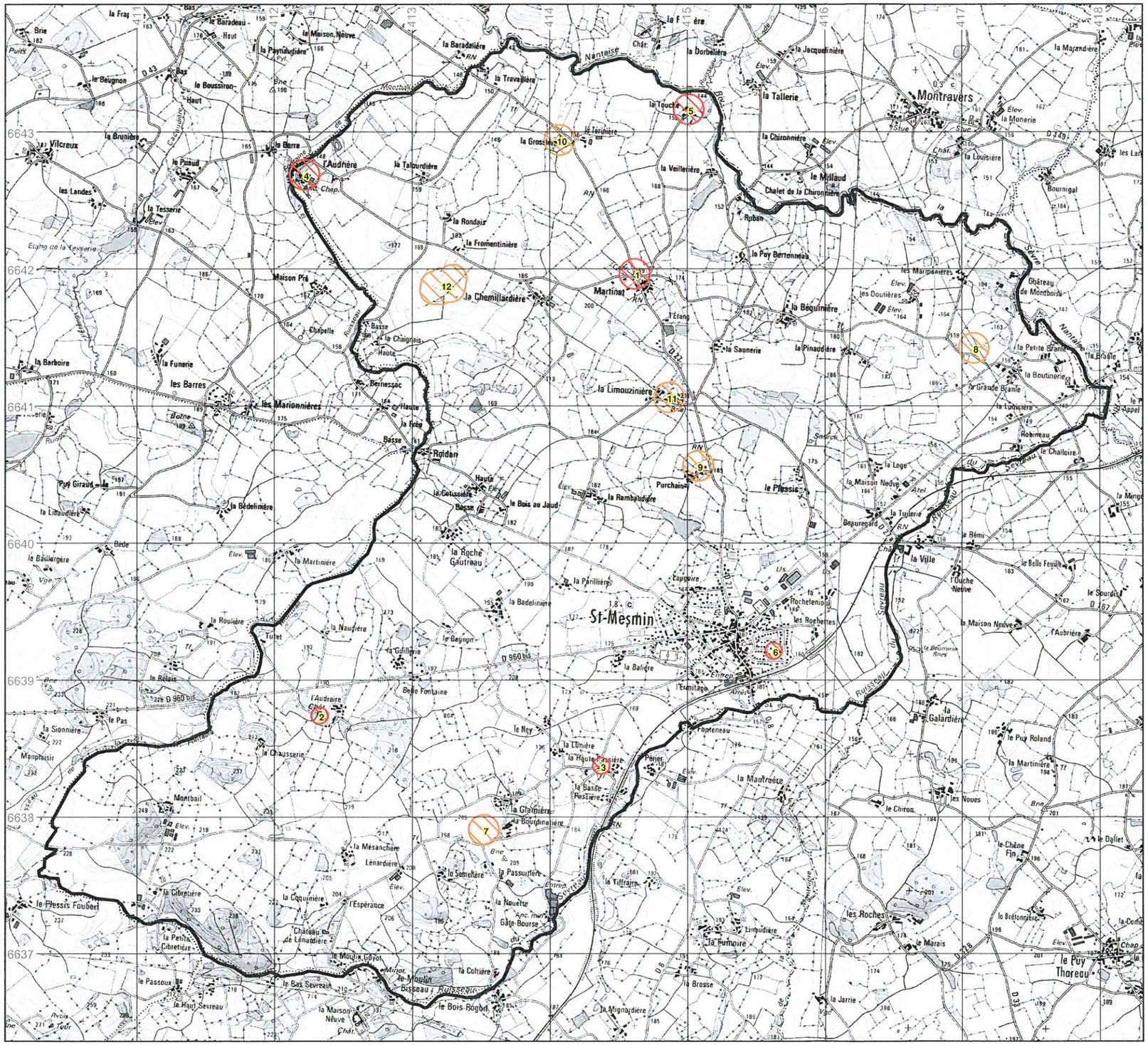

Carte des zones de présomption de prescriptions archéologiques de la commune (élaborée à partir des vestiges significatifs connus au 25 mai 2014) : SAINT-MICHEL-MONT-MERCURE

Annexe à l'arrêté n°XXXX du XXXXXX

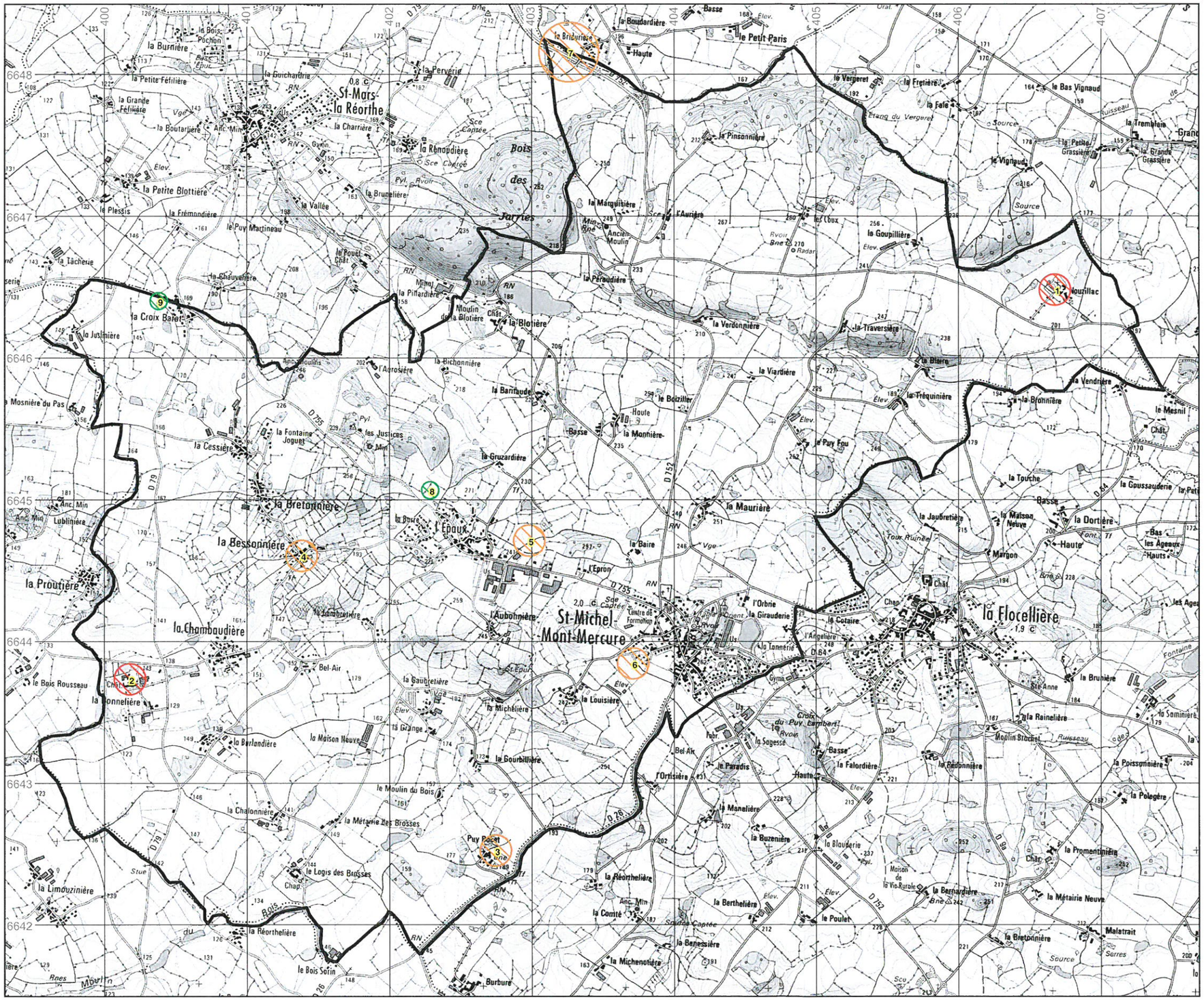

Carte des zones de présomption de prescriptions archéologiques de la commune (élaborée à partir des vestiges significatifs connus au 25 mai 2014) : TALLUD-SAINTE-GEMME

Annexe à l'arrêté n°XXXX du XXXXXX

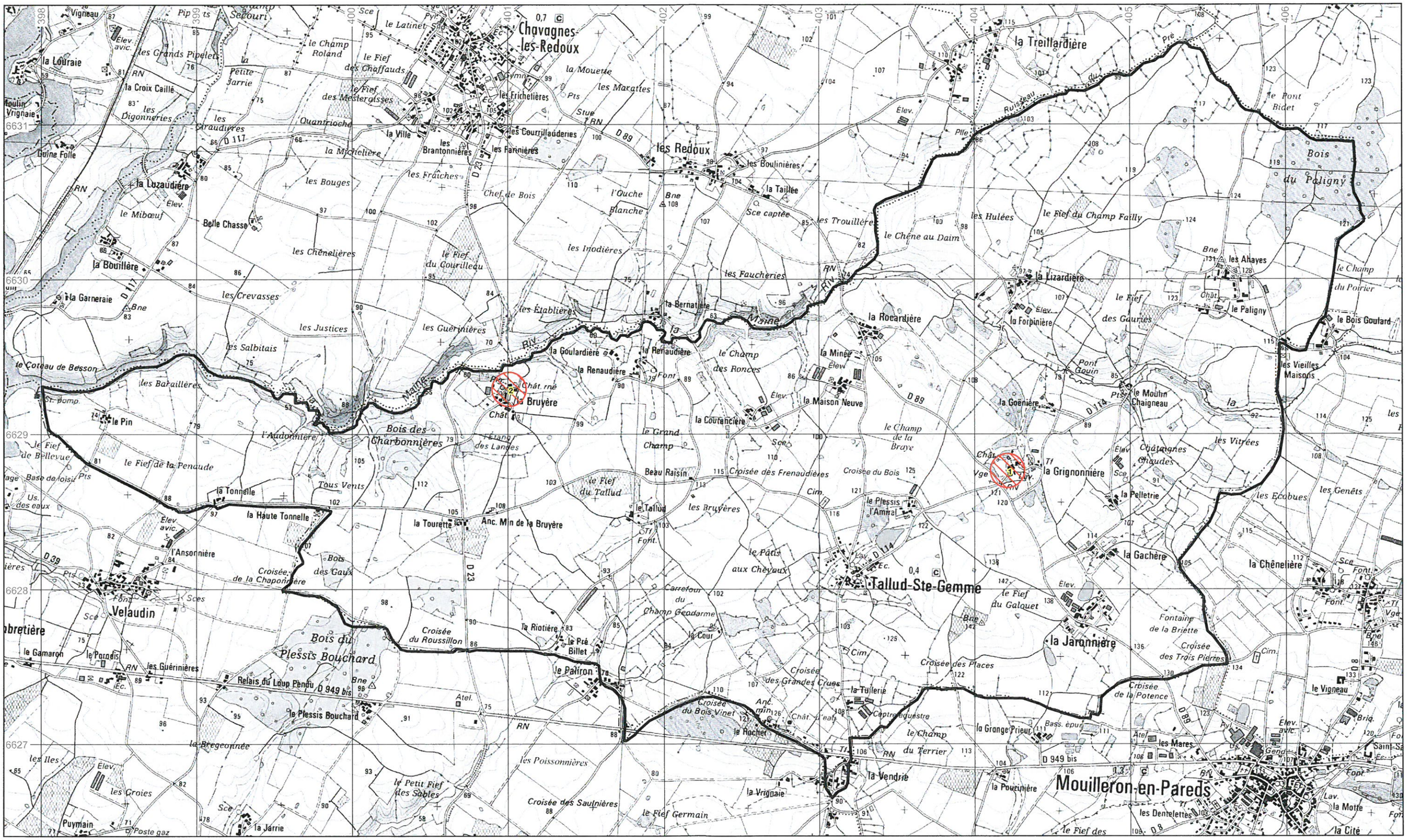
Chavagnes-les-Redoux
les Redoux
Tallud-Ste-Gemme
Mouilleron-en-Pareds
la Treillardière
la Louraie
la Croix Caillé
la Luzaudière
la Bouillère
la Garneraie
Belle Chasse
le Champ Roland
le Fief des Chaffauds
le Fief des Mestergisses
les Frichelières
la Mouette
les Marattes
les Courrillauderies
les Farnières
les Brantonnières
la Ville
les Boulinières
la Taillée
les Hulées
le Fief du Champ Failly
le Chêne au Daim
les Troullières
les Faucheries
la Lizardière
la Forpinière
le Paligny
le Bois Goulard
les Vieilles Maisons
le Champ du Poirier
le Fief des Gaunes
la Rocardière
la Minée
la Maison Neuve
la Goenière
le Moulin Chaigneau
la Grignonnière
la Pelletrie
les Châtaignes Chaudes
les Vitrées
les Ecobues
les Genêts
la Gachère
la Chênelière
le Pont Bidet
Bois du Paligny
la Renaudière
la Goulardière
la Renaudière
la Bernatière
les Etablières
les Inodières
les Chênelières
les Crevasses
les Justices
les Guérinières
les Salbitais
les Baraillères
le Coteau de Besson
le Pin
la Bruyère
Bois des Charbonnières
l'Audonnière
le Fief de la Penaude
la Tonnelle
la Haute Tonnelle
l'Ansonnière
Velaudin
Bois du Plessis Bouchard
le Plessis Bouchard
la Tourette
Anc. Min de la Bruyère
le Fief du Tallud
le Tallud
les Bruyères
Beau Raisin
Croisée des Frenaudières
Croisée du Bois
le Plessis l'Amiral
le Pâtis aux Chevaux
Carrefour du Champ Gendarme
la Cour
la Riotière
le Pré Billet
le Palfron
Croisée du Roussillon
Croisée du Bois Vinet
le Rocher
la Tuilerie
Croisée des Grandes Crues
Croisée des Places
la Jaronnière
Croisée de la Potence
Fontaine de la Briette
Croisée des Trois Pierres
le Vigneau
la Vendrie
la Vrignaie
la Poyzinière
les Mares
les Dentelettes
la Motte
la Cité
le Champ des Ronces
le Champ de la Braye
le Champ du Terrier
le Grand Champ
la Coutancière
le Fief du Galquet
le Fief de Bellevue
le Fief Germain
le Fief des Sables
les Poissonnières
Croisée des Sautnières
la Bregeonnée
les Iles
les Croies
Puymain
la Jarrie
Tous Vents
Relais du Loup Pendu
le Gamaron
le Poteau
la Haute Tonnelle
Croisée de la Chaponnière
Bois des Gaux
Etang des Landes
Etang du Tallud
Etang de la Bruyère
Etang des Sables
Etang de la Jarrie
Etang de la Vrignaie
Etang de la Motte
Etang de la Cité
Etang de la Chênelière
Etang de la Gachère
Etang de la Goenière
Etang de la Grignonnière
Etang de la Jaronnière
Etang de la Rocardière
Etang de la Forpinière
Etang de la Lizardière
Etang de la Taillée
Etang de la Boulinières
Etang de la Ville
Etang de la Louraie
Etang de la Croix Caillé
Etang de la Garneraie
Etang de la Bouillère
Etang de la Luzaudière
Etang de la Tonnelle
Etang de la Haute Tonnelle
Etang de l'Ansonnière
Etang de Velaudin
Etang de la Tourette
Etang de la Bruyère
Etang de la Renaudière
Etang de la Goulardière
Etang de la Bernatière
Etang de la Minée
Etang de la Maison Neuve
Etang de la Coutancière
Etang de la Grand Champ
Etang de la Braye
Etang de la Terrier
Etang de la Vendrie
Etang de la Poyzinière
Etang de la Mares
Etang de la Dentelettes

PATRIMOINE ARCHÉOLOGIQUE
Communauté de Communes du Pays de Pouzauges

N

TOUTES CES ZONES S'APPELLENT DORÉNAVANT:

ZONES DE PRÉSOMPTION DE PRESCRIPTIONS ARCHÉOLOGIQUES

CONTOUR COMMUNAUTÉ DE COMMUNES

ZONE DE SENSIBILITÉ ARCHÉOLOGIQUE

ZONE DE PRÉSOMPTION DE PRESCRIPTION ARCHÉOLOGIQUE (RÉCENTE)

Liberté • Égalité • Fraternité
RÉPUBLIQUE FRANÇAISE

PRÉFET
DE LA VENDÉE

Source : DRAC ® © PCI 2015

Direction départementale des Territoires et de la Mer de la Vendée

© DDTM de la Vendée - mars 2016 - SUA/PU - patrimoine archéologique - Communauté de communes du Pays de Pouzauges .wor

www.developpement-durable.gouv.fr - www.agriculture.gouv.fr