




# LES BRÉSEUX

## ELABORATION DU PLAN LOCAL D'URBANISME



### 5.1. ANNEXES SANITAIRES – PLAN DU RÉSEAU D'EAU POTABLE

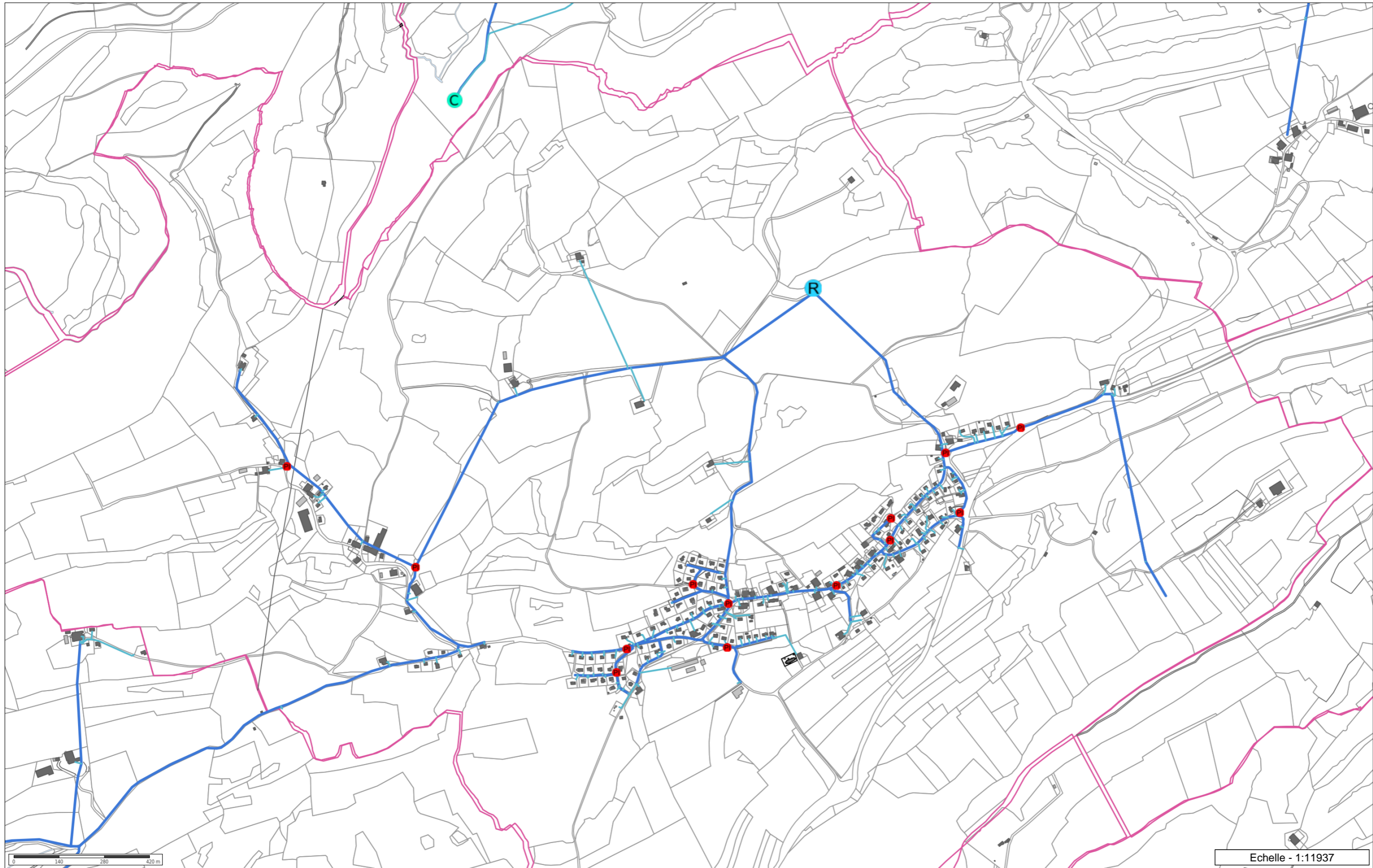
#### APPROBATION

<p>Vu pour être annexé à notre arrêté ou délibération en date de ce jour,</p> <p>Le, 20 janvier 2026</p> <p>Le Maire, Alexandre MONNET</p> 	<p>Élaboration du P.L.U. prescrite le :</p>	<p>15/09/2021</p>
<p>Pour copie conforme,</p> <p>Le Maire,</p>	<p>P.L.U. Arrêté le :</p> <p>Arrêté d'enquête publique du :</p> <p>Enquête publique du :</p> <p>au :</p>	<p>06/05/2024</p> <p>19 mai 2025</p> <p>10 juin 2025</p> <p>18 juillet 2025</p>
<p>P.L.U. approuvé le :</p>	<p>20 janvier 2026</p>	






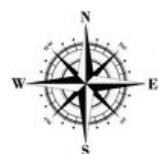
**Bureau  
Natura**

Environnement  
Urbanisme



**Légende**

-  Bache
-  Captage
-  Réservoir
-  Station pompage
-  Surpresseur
-  Usine de traitement
-  AEP Défense Incendie
-  AEP Branchement
-  AEP Canalisation
-  AEP Arc fictif
-  Numéro voie
-  Aqueduc
-  Détail linéaire du réseau routier (pont, viaduc)
-  Détail linéaire du réseau routier
-  Réseau ferré
-  Commune
-  Emprise voie privée
-  Pièce d'eau
-  Cimetière
-  Cours d'eau
-  Bâtiment léger
-  Bâtiment privé
-  Parcelle



Les informations contenues sur les cartes ne sont pas contractuelles, elles ne peuvent en aucun cas engager la responsabilité de la collectivité.