PLAN DE GESTION INTEGREE
MALBUISSON

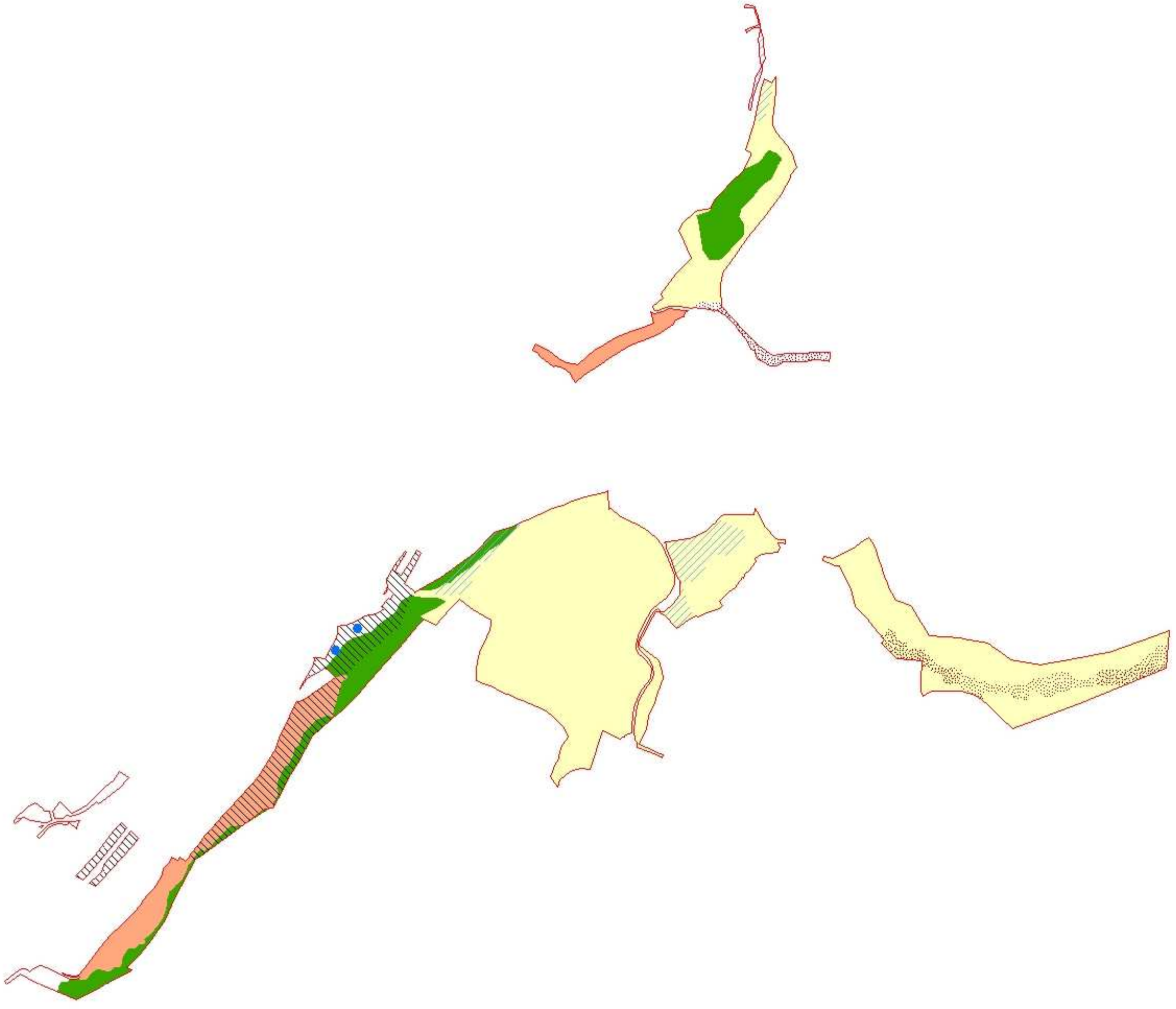

Principaux enjeux

- périmètre PGI
- pastoral
- sylvopastoral
- sylvicole
- paysage et tourisme
- urbanisme
- patrimoine
- captage

1:11 000

N

0 500 Mètres

Direction Territoriale de Franche-Comté
14 rue Plançon - BP 51581
25010 Besançon cedex 3

Reproduction Interdite
Cartographie ONF 2013 / DG

PLAN DE GESTION INTEGREE
MALBUISSON

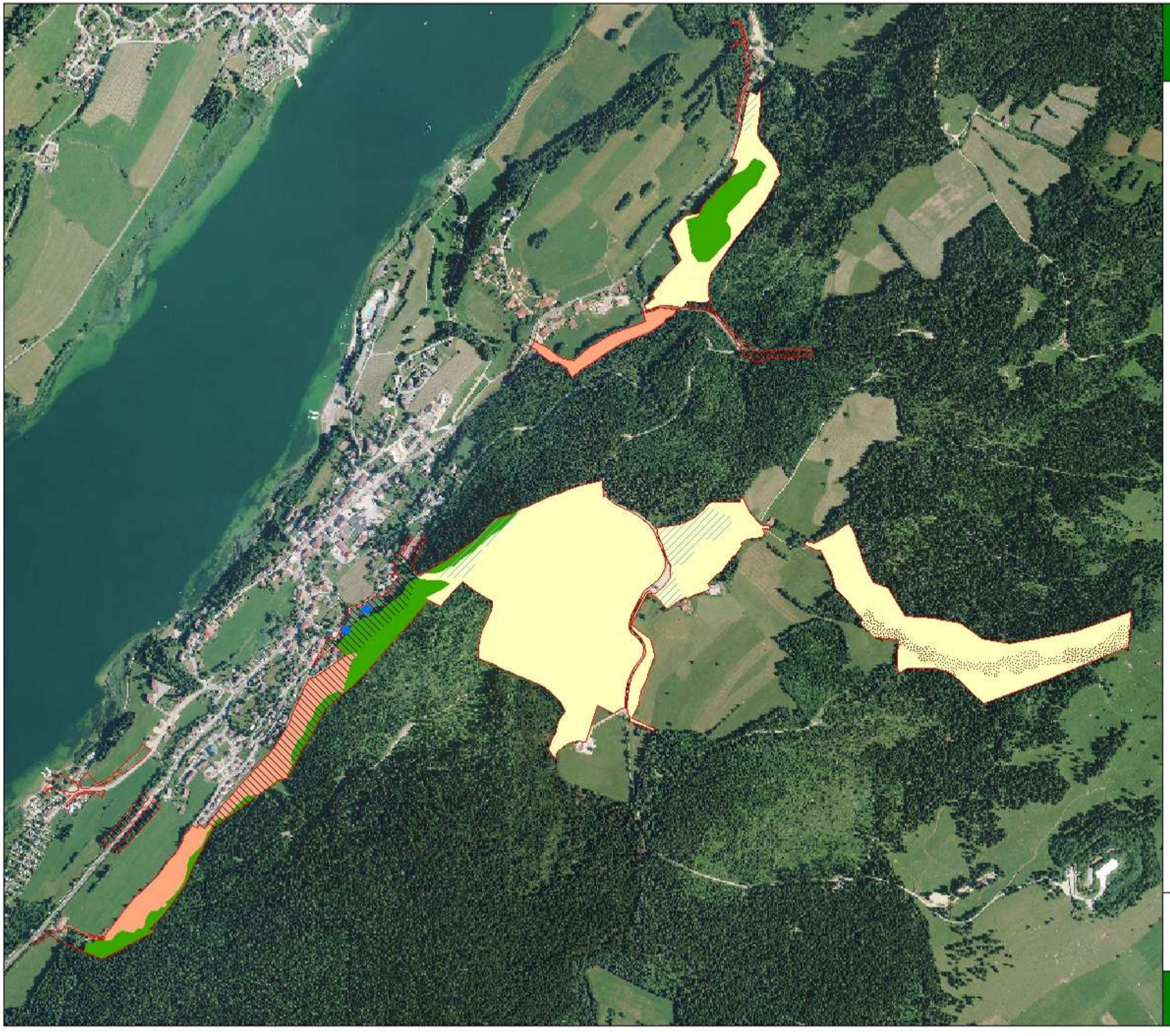

Principaux enjeux

- périmètre PGI
- pastoral
- sylvopastoral
- sylvicole
- paysage et tourisme
- urbanisme
- patrimoine
- captage

1:11 000

N

0 500 Mètres

Direction Territoriale de Franche-Comté
14 rue Plançon - BP 51581
25010 Besançon cedex 3

BD ORTHO ® IGN 2006 - Reproduction Interdite
Cartographie ONF 2013 / DG

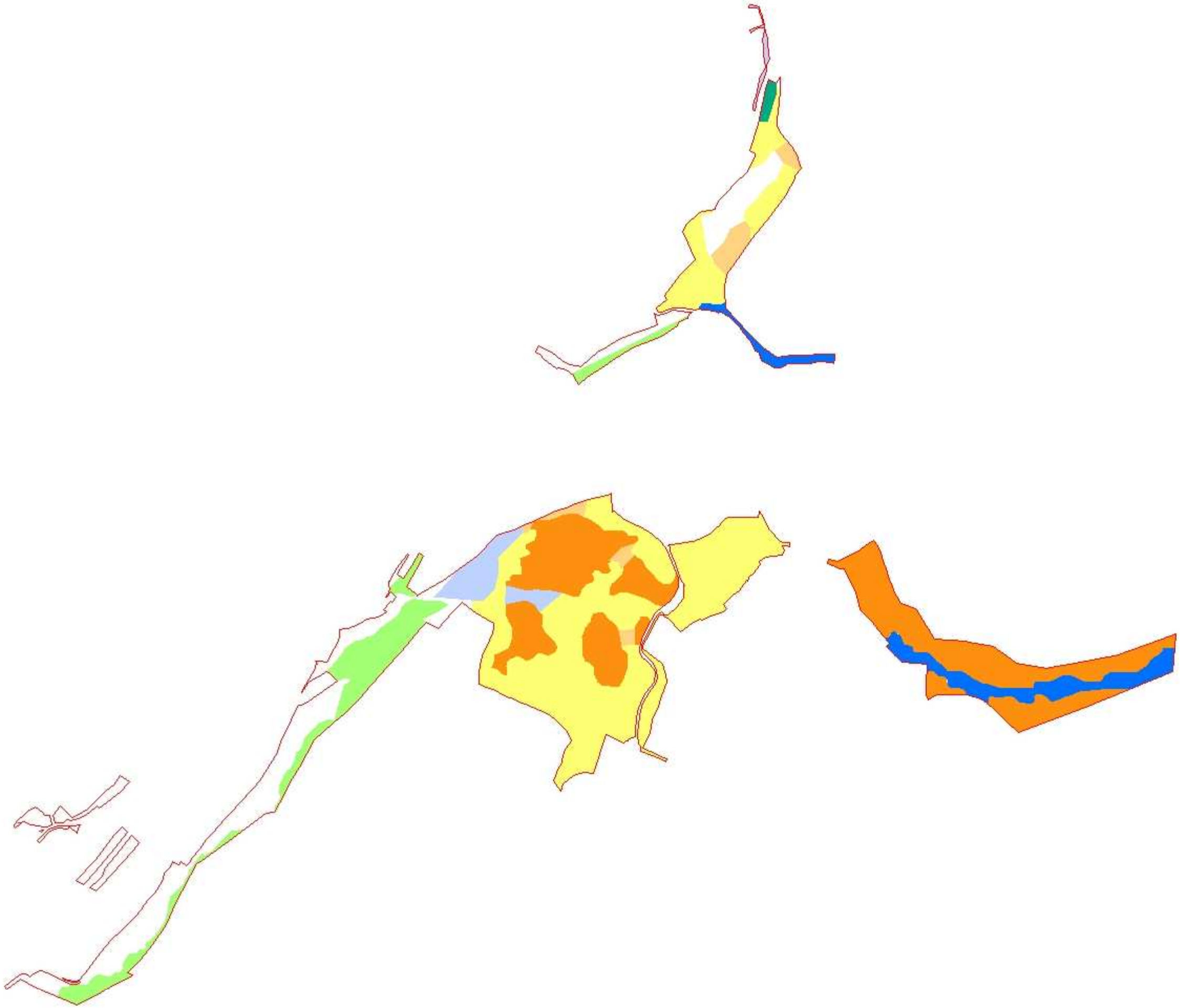

PLAN DE GESTION INTEGREE
MALBUISSON

Actions à mener dans le cadre du PGI

- périmètre PGI
- débroussaillage
- ouverture des liaisons entre pâtures ouvertes
- ouverture du réseau de pâturage (couloirs, chambres, clairières)
- ouverture paysagère
- ouverture et maintien de la lisière boisée
- bosquet à conserver
- remise en état des anciennes vies

1:11 000

N

0 510 Mètres

Direction Territoriale de Franche-Comté
14 rue Plançon - BP 51581
25010 Besançon cedex 3

Reproduction Interdite
Cartographie ONF 2013 / DG

PLAN DE GESTION INTEGREE
MALBUISSON

Actions à mener dans le cadre du PGI

- périmètre PGI
- débroussaillage
- ouverture des liaisons entre pâtures ouvertes
- ouverture du réseau de pâturage (couloirs, chambres, clairières)
- ouverture paysagère
- ouverture et maintien de la lisière boisée
- bosquet à conserver
- remise en état des anciennes vies

1:11 000

N

0 510 Mètres

Direction Territoriale de Franche-Comté
14 rue Plançon - BP 51581
25010 Besançon cedex 3

BD ORTHO ® IGN 2006 - Reproduction Interdite
Cartographie ONF 2013 / DG