COMMUNE DE GUICHEN

PLAN LOCAL D'URBANISME





5.2 - EXTRAIT DU PLAN DE ZONAGE
Plan des Prescriptions et Informations

Commune de Guichen
Plan Local d'Urbanisme

Révision générale n°2 du PLU approuvée le 20 décembre 2023

Echelle : 1 / 10 000°

Agence Poste
Espace Performance
Bâtiment Alizé
35760 Saint-Grégoire
Tél. 02 23 20 04 04
www.agence-poste.fr

DM EAU
14 Chaussée
35136 St-Jacques-de-la-Lande
Tél. 02 99 47 65 63
www.dmeau.fr

Archipel Urbanisme / Architecture
Bâtiment Alizé 2 rue Louis Jacquet
Parc d'activités Performance 2
35760 Saint-Grégoire
www.archipel.fr

PRESCRIPTIONS

- Emplacement Réservé et n° d'opération *(R.151-34-4° du CU)*
- Emplacement Réservé pour mixité sociale et n° d'op° *(L.151-41-4° du CU)*
- Cohérence urbaine à valoriser *(L.151-19 du CU)*
- Constructions remarquables *(L.151-19 du CU)*
- Constructions à caractère patrimonial *(L.151-19 du CU)*
- Petit patrimoine à conserver *(L.151-19 du CU)*
- Patrimoine géologique *(L.151-19 du CU)*
- Bâtiments pouvant changer de destination
- Itinéraires doux existants
- Itinéraires doux à créer
- Marge de recul
- Marge de recul (Loi Barnier)
- Linéaires de commerces *(L.151-16 du CU)*
- Périmètres de centralité *(L.151-16 du CU)*
- Trame Verte et Bleue *(L.151-23 du CU)*
- Espace Boisé Classé à protéger, à créer ou à conserver *(L.113-1 du CU)*
- Bois, haie, alignement d'arbres *(L.151-19 et L.151-23 du CU)*
- Réservoirs de biodiversité bocagers *(R.151-43-4° du CU)*
- Localisation de cours d'eau *(L.151-23 du CU)*
- Zone humide* *(L.151-23 du CU)*
- Zone humide* supprimée *(L.151-23 du CU)*
- Zone humide* de compensation *(L.151-23 du CU)*
- Secteur présentant un risque d'inondation

INFORMATIONS

- Périmètres des OAP sectorielles - Secteurs stratégiques
- Périmètres des OAP sectorielles - Petits secteurs en milieu urbain
- Périmètres de la Zone d'Aménagement Différé
- Secteur inondable - Zone rouge *(voir Annexe PPRI)*
- Secteur inondable - Zone bleue *(voir Annexe PPRI)*
- Secteur inondable - Zone d'expansion des crues *(voir Annexe PPRI)*
- AZI - Atlas des Zones Inondables

** Une zone humide étant un milieu vivant et donc évolutif, l'inventaire des zones humides ne peut pas être définitif, ni exhaustif. Les mesures de préservation et de protection prévues par le présent règlement doivent donc s'appliquer non seulement aux zones humides inventoriées, mais aussi à celles susceptibles d'être découvertes ultérieurement (lors d'une intervention dans un terrain par exemple).*

LISTE DES EMPLACEMENTS RESERVES

N° DE L'OPERATION	DEFINITION DE L'OPERATION	BENEFICIAIRE	SURFACE (en m²)
1	Rectification et déviation de la RD 131 (visibilité) - Route du Boël	Département	627
2	Terrain des gens du voyage	Commune	4 681
3	Création d'une liaison douce - Pont-Réan	Commune	523
4	Liaison piétonne entre la rue du 11 Novembre et la rue Théodore Botrel avec aménagement d'un square	Commune	182
5	Elargissement de la rue de Launay / CR 9	Commune	2 653
6	Accès à aménager - Rue Louis Ampère	Commune	143
7	Liaison piétonne entre la rue du 11 Novembre et la rue Théodore Botrel avec aménagement d'un square	Commune	130
8	Réserve pour extension de la station d'épuration	Commune	5 311
9	Réserves pour extension de la déchetterie	Commune	9 043
10	Aménagement d'une aire de stationnement rue de Fagues	Commune	581
11	Réserve pour aménagement d'accès, d'aire de loisirs/stationnement - Secteur de Pont-Réan, à proximité du moulin	Commune	724
12	Extension du cimetière de Pont-Réan	Commune	1 592

LISTE DES EMPLACEMENTS RESERVES POUR MIXITE SOCIALE

N° DE L'OPERATION	DEFINITION DE L'OPERATION	BENEFICIAIRE	SURFACE (en m²)
1	Programme avec un minimum de 30% de logements locatifs sociaux	Commune	2 075

0 100 m 500 m 1 000 m

N

29 novembre 2023 - GEO I 64 - Échelle d'origine : A0+ (990x1230) au 1/10000

Commune de GOVEN

Commune de BRUZ

Commune de LASSY

Commune de LAILLE

Commune de GUIGNEN

Commune de BOURG-DES-COMPTES

Commune de SAINT-SENOUX

Agence Ponts
Parc d'activités de Saint-Aubin-de-Locquenay
Rue Blaise Pascal
CS 20181
35136 Saint-Jacques-de-la-Lande
02 23 20 81 77
contact@agence-ponts.fr

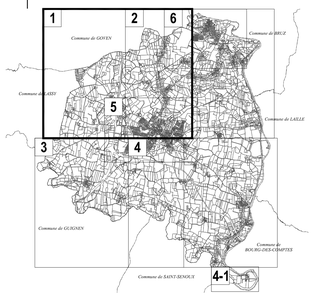
DM EAU
15 Cité Descartes
BP 16122
35512 Cesson-Sévigné Cedex
02 99 47 60 63
www.dm-eau.fr

Architecte Urbaniste et Architecte
Bâtiment l'Atrium 2 (rez de jardin) - 9 rue Louis Jacquet
Parc de la Vigne - 35135 Chantepie
02 99 54 54 54
www.a2-architecte.fr

COMMUNE DE GUICHEN

PLAN LOCAL D'URBANISME





5.2 - EXTRAIT DU PLAN DE ZONAGE
Plan des Prescriptions et Informations
Planche 01

GUICHEN PONT-RÉAN

Commune de Guichen
Plan Local d'Urbanisme

Révision générale n°2 du PLU approuvée le 20 décembre 2023

Echelle : 1 / 5 000°

PRESCRIPTIONS

- Emplacement Réservé et n° d'opération *(R.151-34-4° du CU)*
- Emplacement Réservé pour mixité sociale et n° d'op° *(L.151-41-4° du CU)*
- Cohérence urbaine à valoriser *(L.151-19 du CU)*
- Constructions remarquables *(L.151-19 du CU)*
- Constructions à caractère patrimonial *(L.151-19 du CU)*
- Petit patrimoine à conserver *(L.151-19 du CU)*
- Patrimoine géologique *(L.151-19 du CU)*
- Bâtiments pouvant changer de destination
- Itinéraires doux existants
- Itinéraires doux à créer
- Marge de recul
- Marge de recul (Loi Barnier)
- Linéaires de commerces *(L.151-16 du CU)*
- Périmètres de centralité *(L.151-16 du CU)*
- Trame Verte et Bleue *(L.151-23 du CU)*
- Espace Boisé Classé à protéger, à créer ou à conserver *(L.113-1 du CU)*
- Bois, haie, alignement d'arbres *(L.151-19 et L.151-23 du CU)*
- Réservoirs de biodiversité bocagers *(R.151-43-4° du CU)*
- Localisation de cours d'eau *(L.151-23 du CU)*
- Zone humide* *(L.151-23 du CU)*
- Zone humide* supprimée *(L.151-23 du CU)*
- Zone humide* de compensation *(L.151-23 du CU)*
- Secteur présentant un risque d'inondation

INFORMATIONS

- Périmètres des OAP sectorielles - Secteurs stratégiques
- Périmètres des OAP sectorielles - Petits secteurs en milieu urbain
- Périmètres de la Zone d'Aménagement Différé
- Secteur inondable - Zone rouge *(voir Annexe PPRI)*
- Secteur inondable - Zone bleue *(voir Annexe PPRI)*
- Secteur inondable - Zone d'expansion des crues *(voir Annexe PPRI)*
- AZI - **A**tlas des **Z**ones **I**nondables

** Une zone humide étant un milieu vivant et donc évolutif, l'inventaire des zones humides ne peut pas être définitif, ni exhaustif. Les mesures de préservation et de protection prévues par le présent règlement doivent donc s'appliquer non seulement aux zones humides inventoriées, mais aussi à celles susceptibles d'être découvertes ultérieurement (lors d'une intervention dans un terrain par exemple).*

LISTE DES EMPLACEMENTS RESERVES

N° DE L'OPERATION	DEFINITION DE L'OPERATION	BENEFICIAIRE	SURFACE (en m²)
1	Rectification et déviation de la RD 131 (visibilité) - Route du Boël	Département	627
2	Terrain des gens du voyage	Commune	4 681
3	Création d'une liaison douce - Pont-Réan	Commune	523
4	Liaison piétonne entre la rue du 11 Novembre et la rue Théodore Botrel avec aménagement d'un square	Commune	182
5	Elargissement de la rue de Launay / CR 9	Commune	2 653
6	Accès à aménager - Rue Louis Ampère	Commune	143
7	Liaison piétonne entre la rue du 11 Novembre et la rue Théodore Botrel avec aménagement d'un square	Commune	130
8	Réserve pour extension de la station d'épuration	Commune	5 311
9	Réserves pour extension de la déchetterie	Commune	9 043
10	Aménagement d'une aire de stationnement rue de Fagues	Commune	581
11	Réserve pour aménagement d'accès, d'aire de loisirs/stationnement - Secteur de Pont-Réan, à proximité du moulin	Commune	724
12	Extension du cimetiere de Pont-Réan	Commune	1 592

LISTE DES EMPLACEMENTS RESERVES POUR MIXITE SOCIALE

N° DE L'OPERATION	DEFINITION DE L'OPERATION	BENEFICIAIRE	SURFACE (en m²)
1	Programme avec un minimum de 30% de logements locatifs sociaux	Commune	2 075

N

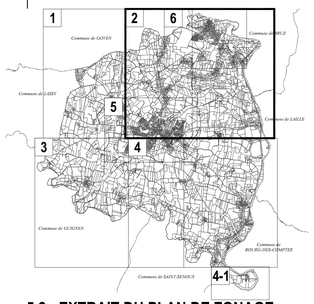
0 50 m 250 m 500 m

23 novembre 2023 - CU / MI - Échelle d'origine : A0+ (841/1189) au 1/500

COMMUNE DE GUICHEN

PLAN LOCAL D'URBANISME





5.2 - EXTRAIT DU PLAN DE ZONAGE
Plan des Prescriptions et Informations
Planche 02

Commune de Guichen
Plan Local d'Urbanisme

Révision générale n°2 du PLU approuvée le 20 décembre 2023

Echelle : 1 / 5 000°

PRESCRIPTIONS

- Emplacement Réservé et n° d'opération *(R.151-34-4° du CU)*
- Emplacement Réservé pour mixité sociale et n° d'op° *(L.151-41-4° du CU)*
- Cohérence urbaine à valoriser *(L.151-19 du CU)*
- Constructions remarquables *(L.151-19 du CU)*
- Constructions à caractère patrimonial *(L.151-19 du CU)*
- Petit patrimoine à conserver *(L.151-19 du CU)*
- Patrimoine géologique *(L.151-19 du CU)*
- Bâtiments pouvant changer de destination
- Itinéraires doux existants
- Itinéraires doux à créer
- Marge de recul
- Marge de recul (Loi Barnier)
- Linéaires de commerces *(L.151-16 du CU)*
- Périmètres de centralité *(L.151-16 du CU)*
- Trame Verte et Bleue *(L.151-23 du CU)*
- Espace Boisé Classé à protéger, à créer ou à conserver *(L.113-1 du CU)*
- Bois, haie, alignement d'arbres *(L.151-19 et L.151-23 du CU)*
- Réservoirs de biodiversité bocagers *(R.151-43-4° du CU)*
- Localisation de cours d'eau *(L.151-23 du CU)*
- Zone humide* *(L.151-23 du CU)*
- Zone humide* supprimée *(L.151-23 du CU)*
- Zone humide* de compensation *(L.151-23 du CU)*
- Secteur présentant un risque d'inondation

INFORMATIONS

- Périmètres des OAP sectorielles - Secteurs stratégiques
- Périmètres des OAP sectorielles - Petits secteurs en milieu urbain
- Périmètres de la Zone d'Aménagement Différé
- Secteur inondable - Zone rouge *(voir Annexe PPRI)*
- Secteur inondable - Zone bleue *(voir Annexe PPRI)*
- Secteur inondable - Zone d'expansion des crues *(voir Annexe PPRI)*
- AZI - **A**tlas des **Z**ones **I**nondables

** Une zone humide étant un milieu vivant et donc évolutif, l'inventaire des zones humides ne peut pas être définitif, ni exhaustif. Les mesures de préservation et de protection prévues par le présent règlement doivent donc s'appliquer non seulement aux zones humides inventoriées, mais aussi à celles susceptibles d'être découvertes ultérieurement (lors d'une intervention dans un terrain par exemple).*

LISTE DES EMPLACEMENTS RESERVES

N° DE L'OPERATION	DEFINITION DE L'OPERATION	BENEFICIAIRE	SURFACE (en m²)
1	Rectification et déviation de la RD 131 (visibilité) - Route du Boël	Département	627
2	Terrain des gens du voyage	Commune	4 681
3	Création d'une liaison douce - Pont-Réan	Commune	523
4	Liaison piétonne entre la rue du 11 Novembre et la rue Théodore Botrel avec aménagement d'un square	Commune	182
5	Elargissement de la rue de Launay / CR 9	Commune	2 653
6	Accès à aménager - Rue Louis Ampère	Commune	143
7	Liaison piétonne entre la rue du 11 Novembre et la rue Théodore Botrel avec aménagement d'un square	Commune	130
8	Réserve pour extension de la station d'épuration	Commune	5 311
9	Réserves pour extension de la déchetterie	Commune	9 043
10	Aménagement d'une aire de stationnement rue de Fagues	Commune	581
11	Réserve pour aménagement d'accès, d'aire de loisirs/stationnement - Secteur de Pont-Réan, à proximité du moulin	Commune	724
12	Extension du cimetiere de Pont-Réan	Commune	1 592

LISTE DES EMPLACEMENTS RESERVES POUR MIXITE SOCIALE

N° DE L'OPERATION	DEFINITION DE L'OPERATION	BENEFICIAIRE	SURFACE (en m²)
1	Programme avec un minimum de 30% de logements locatifs sociaux	Commune	2 075

0 50 m 250 m 500 m

N

Agence Ponts
Bâtiment Ponts et Chaussées
Rue Louis Lumière
35230 Saint-Aubin-du-Cormier
02 99 69 91 77
contact@agence-ponts.fr
www.agence-ponts.fr

DM EAU
15 Cité Jouanne
35 133 Javené
02 99 47 60 63
www.dm-eau.fr

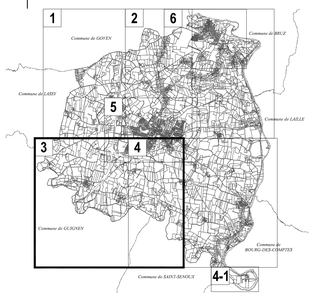
Architecte / Urbaniste / Architecture
Bâtiment l'Atrium (entrée gauche) - 12 rue Louis Jacquard
ZA de la Croix Rouge - CS 26 838 - 35 768 Saint-Grégoire Cedex 2
02 99 23 48 48 - contact@a2-architectes.fr
www.a2-architectes.fr

29 novembre 2023 - GG / SM - Échelle d'origine : 40m 000/1000 au 1/500°

COMMUNE DE GUICHEN

PLAN LOCAL D'URBANISME





5.2 - EXTRAIT DU PLAN DE ZONAGE
Plan des Prescriptions et Informations
Planche 03

Commune de Guichen
Plan Local d'Urbanisme

Révision générale n°2 du PLU approuvée le 20 décembre 2023

Echelle : 1 / 5 000°

PRESCRIPTIONS

- Emplacement Réservé et n° d'opération *(R.151-34-4° du CU)*
- Emplacement Réservé pour mixité sociale et n° d'op° *(L.151-41-4° du CU)*
- Cohérence urbaine à valoriser *(L.151-19 du CU)*
- Constructions remarquables *(L.151-19 du CU)*
- Constructions à caractère patrimonial *(L.151-19 du CU)*
- Petit patrimoine à conserver *(L.151-19 du CU)*
- Patrimoine géologique *(L.151-19 du CU)*
- Bâtiments pouvant changer de destination
- Itinéraires doux existants
- Itinéraires doux à créer
- Marge de recul
- Marge de recul (Loi Barnier)
- Linéaires de commerces *(L.151-16 du CU)*
- Périmètres de centralité *(L.151-16 du CU)*
- Trame Verte et Bleue *(L.151-23 du CU)*
- Espace Boisé Classé à protéger, à créer ou à conserver *(L.113-1 du CU)*
- Bois, haie, alignement d'arbres *(L.151-19 et L.151-23 du CU)*
- Réservoirs de biodiversité bocagers *(R.151-43-4° du CU)*
- Localisation de cours d'eau *(L.151-23 du CU)*
- Zone humide* *(L.151-23 du CU)*
- Zone humide* supprimée *(L.151-23 du CU)*
- Zone humide* de compensation *(L.151-23 du CU)*
- Secteur présentant un risque d'inondation

INFORMATIONS

- Périmètres des OAP sectorielles - Secteurs stratégiques
- Périmètres des OAP sectorielles - Petits secteurs en milieu urbain
- Périmètres de la Zone d'Aménagement Différé
- Secteur inondable - Zone rouge *(voir Annexe PPRI)*
- Secteur inondable - Zone bleue *(voir Annexe PPRI)*
- Secteur inondable - Zone d'expansion des crues *(voir Annexe PPRI)*
- AZI - **A**tlas des **Z**ones **I**nondables

** Une zone humide étant un milieu vivant et donc évolutif, l'inventaire des zones humides ne peut pas être définitif, ni exhaustif. Les mesures de préservation et de protection prévues par le présent règlement doivent donc s'appliquer non seulement aux zones humides inventoriées, mais aussi à celles susceptibles d'être découvertes ultérieurement (lors d'une intervention dans un terrain par exemple).*

LISTE DES EMPLACEMENTS RESERVES

N° DE L'OPERATION	DEFINITION DE L'OPERATION	BENEFICIAIRE	SURFACE (en m²)
1	Rectification et déviation de la RD 131 (visibilité) - Route du Boël	Département	627
2	Terrain des gens du voyage	Commune	4 681
3	Création d'une liaison douce - Pont-Réan	Commune	523
4	Liaison piétonne entre la rue du 11 Novembre et la rue Théodore Botrel avec aménagement d'un square	Commune	182
5	Elargissement de la rue de Launay / CR 9	Commune	2 653
6	Accès à aménager - Rue Louis Ampère	Commune	143
7	Liaison piétonne entre la rue du 11 Novembre et la rue Théodore Botrel avec aménagement d'un square	Commune	130
8	Réserve pour extension de la station d'épuration	Commune	5 311
9	Réserves pour extension de la déchetterie	Commune	9 043
10	Aménagement d'une aire de stationnement rue de Faigues	Commune	581
11	Réserve pour aménagement d'accès, d'aire de loisirs/stationnement - Secteur de Pont-Réan, à proximité du moulin	Commune	724
12	Extension du cimetière de Pont-Réan	Commune	1 592

LISTE DES EMPLACEMENTS RESERVES POUR MIXITE SOCIALE

N° DE L'OPERATION	DEFINITION DE L'OPERATION	BENEFICIAIRE	SURFACE (en m²)
1	Programme avec un minimum de 30% de logements locatifs sociaux	Commune	2 075

N

0 50 m 250 m 500 m

Agence Ouest
Parc d'activités de la Forêt
Bâtiment 3
35230 Saint-Aubin-du-Cormier
02 99 77 47 77
www.scenesdouest.fr

DM EAU
Parc d'activités de la Forêt
Bâtiment 1
35230 Saint-Aubin-du-Cormier
02 99 47 60 83
www.dm-eau.fr

Architecte Urbaniste et Architecte
Bâtiment 1804 au 2ème - 9 rue Louis Jacquet
Parc de la Haute Marche - CS 70 308
35 538 Noyal-sur-Vilaine cedex 2
02 99 23 48 48
www.a2-architecte.fr

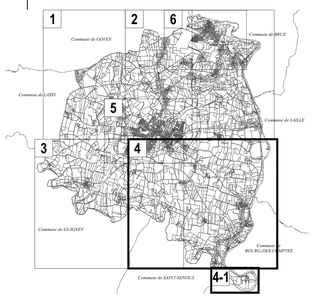
29 novembre 2022 - DG / VM - Échelle d'origine : A0+ 2000/5000 au 1/5000°

COMMUNE DE GUICHEN

PLAN LOCAL D'URBANISME







5.2 - EXTRAIT DU PLAN DE ZONAGE
Plan des Prescriptions et Informations
Planche 04

Commune de Guichen
Plan Local d'Urbanisme

Révision générale n°2 du PLU approuvée le 20 décembre 2023

Echelle : 1 / 5 000°

PRESCRIPTIONS

- Emplacement Réservé et n° d'opération *(R.151-34-4° du CU)*
- Emplacement Réservé pour mixité sociale et n° d'op° *(L.151-41-4° du CU)*
- Cohérence urbaine à valoriser *(L.151-19 du CU)*
- Constructions remarquables *(L.151-19 du CU)*
- Constructions à caractère patrimonial *(L.151-19 du CU)*
- Petit patrimoine à conserver *(L.151-19 du CU)*
- Patrimoine géologique *(L.151-19 du CU)*
- Bâtiments pouvant changer de destination
- Itinéraires doux existants
- Itinéraires doux à créer
- Marge de recul
- Marge de recul (Loi Barnier)
- Linéaires de commerces *(L.151-16 du CU)*
- Périmètres de centralité *(L.151-16 du CU)*
- Trame Verte et Bleue *(L.151-23 du CU)*
- Espace Boisé Classé à protéger, à créer ou à conserver *(L.113-1 du CU)*
- Bois, haie, alignement d'arbres *(L.151-19 et L.151-23 du CU)*
- Réservoirs de biodiversité bocagers *(R.151-43-4° du CU)*
- Localisation de cours d'eau *(L.151-23 du CU)*
- Zone humide* *(L.151-23 du CU)*
- Zone humide* supprimée *(L.151-23 du CU)*
- Zone humide* de compensation *(L.151-23 du CU)*
- Secteur présentant un risque d'inondation

INFORMATIONS

- Périmètres des OAP sectorielles - Secteurs stratégiques
- Périmètres des OAP sectorielles - Petits secteurs en milieu urbain
- Périmètres de la Zone d'Aménagement Différé
- Secteur inondable - Zone rouge *(voir Annexe PPRI)*
- Secteur inondable - Zone bleue *(voir Annexe PPRI)*
- Secteur inondable - Zone d'expansion des crues *(voir Annexe PPRI)*
- AZI - Atlas des Zones Inondables

** Une zone humide étant un milieu vivant et donc évolutif, l'inventaire des zones humides ne peut pas être définitif, ni exhaustif. Les mesures de préservation et de protection prévues par le présent règlement doivent donc s'appliquer non seulement aux zones humides inventoriées, mais aussi à celles susceptibles d'être découvertes ultérieurement (lors d'une intervention dans un terrain par exemple).*

LISTE DES EMPLACEMENTS RESERVES

N° DE L'OPERATION	DEFINITION DE L'OPERATION	BENEFICIAIRE	SURFACE (en m²)
1	Rectification et déviation de la RD 131 (visibilité) - Route du Boël	Département	627
2	Terrain des gens du voyage	Commune	4 681
3	Création d'une liaison douce - Pont-Réan	Commune	523
4	Liaison piétonne entre la rue du 11 Novembre et la rue Théodore Botrel avec aménagement d'un square	Commune	182
5	Elargissement de la rue de Launay / CR 9	Commune	2 653
6	Accès à aménager - Rue Louis Ampère	Commune	143
7	Liaison piétonne entre la rue du 11 Novembre et la rue Théodore Botrel avec aménagement d'un square	Commune	130
8	Réserve pour extension de la station d'épuration	Commune	5 311
9	Réserves pour extension de la déchetterie	Commune	9 043
10	Aménagement d'une aire de stationnement rue de Figaues	Commune	581
11	Réserve pour aménagement d'accès, d'aire de loisirs/stationnement - Secteur de Pont-Réan, à proximité du moulin	Commune	724
12	Extension du cimetière de Pont-Réan	Commune	1 592

LISTE DES EMPLACEMENTS RESERVES POUR MIXITE SOCIALE

N° DE L'OPERATION	DEFINITION DE L'OPERATION	BENEFICIAIRE	SURFACE (en m²)
1	Programme avec un minimum de 30% de logements locatifs sociaux	Commune	2 075

0 50 m 250 m 500 m

N

Agence Ouest
Parc d'activités
Bâtiment 16
35235 Saint-Aubin-du-Cormier Cedex
Tél. 02 99 77 47 77
www.sotraplan.com

DM 3
DM EAU
Bâtiment 16 bis Le Parc
35136 Saint-Jacques-de-la-Lande
Tél. 02 99 47 60 83
www.dm-eau.fr

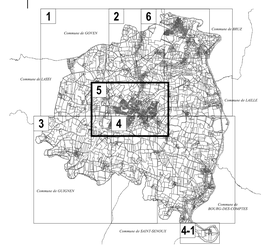
ARCHITECTE Urbaniste et Architecte
Bâtiment 16bis au Parc - 16 rue Louis Jacquet
35136 Saint-Jacques-de-la-Lande - 2e étage
Tél. 02 99 27 75 75 - Fax 09 72 13 13 75
www.a2-architect.fr

29 novembre 2022 - GIS / 1/4 - Échelle d'origine : A2+ (594x1189) au 1/5000

COMMUNE DE GUICHEN

PLAN LOCAL D'URBANISME





5.2 - EXTRAIT DU PLAN DE ZONAGE
Plan des Prescriptions et Informations
Planche 05

Commune de Guichen
Plan Local d'Urbanisme

Révision générale n°2 du PLU approuvée le 20 décembre 2023

Echelle : 1 / 2 500°

PRESCRIPTIONS

- Emplacement Réservé et n° d'opération *(R.151-34-4° du CU)*
- Emplacement Réservé pour mixité sociale et n° d'op° *(L.151-41-4° du CU)*
- Cohérence urbaine à valoriser *(L.151-19 du CU)*
- Constructions remarquables *(L.151-19 du CU)*
- Constructions à caractère patrimonial *(L.151-19 du CU)*
- Petit patrimoine à conserver *(L.151-19 du CU)*
- Patrimoine géologique *(L.151-19 du CU)*
- Bâtiments pouvant changer de destination
- Itinéraires doux existants
- Itinéraires doux à créer
- Marge de recul
- Marge de recul (Loi Barnier)
- Linéaires de commerces *(L.151-16 du CU)*
- Périmètres de centralité *(L.151-16 du CU)*
- Trame Verte et Bleue *(L.151-23 du CU)*
- Espace Boisé Classé à protéger, à créer ou à conserver *(L.113-1 du CU)*
- Bois, haie, alignement d'arbres *(L.151-19 du CU)*
- Réservoirs de biodiversité bocagers *(R.151-43-4° du CU)*
- Localisation de cours d'eau *(L.151-23 du CU)*
- Zone humide* *(L.151-23 du CU)*
- Zone humide* supprimée *(L.151-23 du CU)*
- Zone humide* de compensation *(L.151-23 du CU)*
- Secteur présentant un risque d'inondation

INFORMATIONS

- Périmètres des OAP sectorielles - Secteurs stratégiques
- Périmètres des OAP sectorielles - Petits secteurs en milieu urbain
- Périmètres de la Zone d'Aménagement Différé
- Secteur inondable - Zone rouge *(voir Annexe PPRI)*
- Secteur inondable - Zone bleue *(voir Annexe PPRI)*
- Secteur inondable - Zone d'expansion des crues *(voir Annexe PPRI)*
- AZI - Atlas des Zones Inondables

** Une zone humide désigne un milieu vivant et donc évolutif. L'inventaire des zones humides ne peut pas être définitif, ni exhaustif. Les mesures de préservation et de protection prévues par le présent règlement doivent donc s'appliquer non seulement aux zones humides inventoriées, mais aussi à celles susceptibles d'être découvertes ultérieurement (lors d'une intervention dans un terrain par exemple).*

LISTE DES EMPLACEMENTS RESERVES

N° DE L'OPERATION	DEFINITION DE L'OPERATION	BENEFICIAIRE	SURFACE (en m²)
1	Rectification et déviation de la RD 131 (visibilité) - Route du Boël	Département	627
2	Terrain des gens du voyage	Commune	4 681
3	Création d'une liaison douce - Pont-Réan	Commune	523
4	Liaison piétonne entre la rue du 11 Novembre et la rue Théodore Botrel avec aménagement d'un square	Commune	182
5	Elargissement de la rue de Launay / CR 9	Commune	2 653
6	Accès à aménager - Rue Louis Ampère	Commune	143
7	Liaison piétonne entre la rue du 11 Novembre et la rue Théodore Botrel avec aménagement d'un square	Commune	130
8	Réserve pour extension de la station d'épuration	Commune	5 311
9	Réserves pour extension de la déchetterie	Commune	9 043
10	Aménagement d'une aire de stationnement rue de Fagues	Commune	581
11	Réserve pour aménagement d'accès, d'aire de loisirs/stationnement - Secteur de Pont-Réan, à proximité du moulin	Commune	724
12	Extension du cimetiere de Pont-Réan	Commune	1 592

LISTE DES EMPLACEMENTS RESERVES POUR MIXITE SOCIALE

N° DE L'OPERATION	DEFINITION DE L'OPERATION	BENEFICIAIRE	SURFACE (en m²)
1	Programme avec un minimum de 30% de logements locatifs sociaux	Commune	2 075

0 50 m 250 m

N

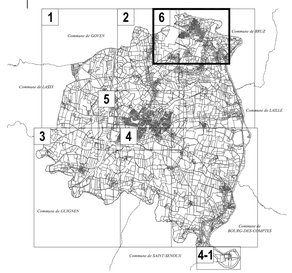
Document CC / CM / Etude Urgence - DO_PROJ/PIECES n°5.2.pdf

COMMUNE DE GUICHEN

PLAN LOCAL D'URBANISME







5.2 - EXTRAIT DU PLAN DE ZONAGE
Plan des Prescriptions et Informations
Planche 06

Commune de Guichen
Plan Local d'Urbanisme

Révision générale n°2 du PLU approuvée le 20 décembre 2023

Echelle : 1 / 2 500e

PRESCRIPTIONS

- Emplacement Réservé et n° d'opération *(R.151-34-4° du CU)*
- Emplacement Réservé pour mixité sociale et n° d'op° *(L.151-41-4° du CU)*
- Cohérence urbaine à valoriser *(L.151-19 du CU)*
- Constructions remarquables *(L.151-19 du CU)*
- Constructions à caractère patrimonial *(L.151-19 du CU)*
- Petit patrimoine à conserver *(L.151-19 du CU)*
- Patrimoine géologique *(L.151-19 du CU)*
- Bâtiments pouvant changer de destination
- Itinéraires doux existants
- Itinéraires doux à créer
- Marge de recul
- Marge de recul (Loi Barnier)
- Linéaires de commerces *(L.151-16 du CU)*
- Périmètres de centralité *(L.151-16 du CU)*
- Trame Verte et Bleue *(L.151-23 du CU)*
- Espace Boisé Classé à protéger, à créer ou à conserver *(L.113-1 du CU)*
- Bois, haie, alignement d'arbres *(L.151-19 du CU)*
- Réservoirs de biodiversité bocagers *(R.151-43-4° du CU)*
- Localisation de cours d'eau *(L.151-23 du CU)*
- Zone humide* *(L.151-23 du CU)*
- Zone humide* supprimée *(L.151-23 du CU)*
- Zone humide* de compensation *(L.151-23 du CU)*
- Secteur présentant un risque d'inondation

INFORMATIONS

- Périmètres des OAP sectorielles - Secteurs stratégiques
- Périmètres des OAP sectorielles - Petits secteurs en milieu urbain
- Périmètres de la Zone d'Aménagement Différé
- Secteur inondable - Zone rouge *(voir Annexe PPRI)*
- Secteur inondable - Zone bleue *(voir Annexe PPRI)*
- Secteur inondable - Zone d'expansion des crues *(voir Annexe PPRI)*
- AZI - Atlas des Zones Inondables

** Une zone humide étant un milieu vivant et donc évolutif, l'inventaire des zones humides ne peut pas être définitif, ni exhaustif. Les mesures de préservation et de protection prévues par le présent règlement doivent donc s'appliquer non seulement aux zones humides inventoriées, mais aussi à celles susceptibles d'être découvertes ultérieurement (lors d'une intervention dans un terrain par exemple).*

LISTE DES EMPLACEMENTS RESERVES

N° DE L'OPERATION	DEFINITION DE L'OPERATION	BENEFICIAIRE	SURFACE (en m²)
1	Rectification et déviation de la RD 131 (visibilité) - Route du Boël	Département	627
2	Terrain des gens du voyage	Commune	4 681
3	Création d'une liaison douce - Pont-Réan	Commune	523
4	Liaison piétonne entre la rue du 11 Novembre et la rue Théodore Botrel avec aménagement d'un square	Commune	182
5	Elargissement de la rue de Launay / CR 9	Commune	2 653
6	Accès à aménager - Rue Louis Ampère	Commune	143
7	Liaison piétonne entre la rue du 11 Novembre et la rue Théodore Botrel avec aménagement d'un square	Commune	130
8	Réserve pour extension de la station d'épuration	Commune	5 311
9	Réserves pour extension de la déchetterie	Commune	9 043
10	Aménagement d'une aire de stationnement rue de Fagues	Commune	581
11	Réserve pour aménagement d'accès, d'aire de loisirs/stationnement - Secteur de Pont-Réan, à proximité du moulin	Commune	724
12	Extension du cimetière de Pont-Réan	Commune	1 592

LISTE DES EMPLACEMENTS RESERVES POUR MIXITE SOCIALE

N° DE L'OPERATION	DEFINITION DE L'OPERATION	BENEFICIAIRE	SURFACE (en m²)
1	Programme avec un minimum de 30% de logements locatifs sociaux	Commune	2 075

0 50 m 250 m

N

Aizinc Roise
Urbanisme - Habitat - Paysage
Agence
35 250 Saint-Aubin-du-Cormier
02 23 16 51 77

DM2U
Agence
35 135 Chancé
09 83 77 66 61

Atelier 4 Urbanisme / Architecture
Agence Mayenne / Ille-et-Vilaine
Dugenet-Clézio SCP
53 000 Laval
02 43 91 17 77

29 novembre 2023 - GIS / MB - Échelle d'origine : A0 + (850x1200) au 1/500e