



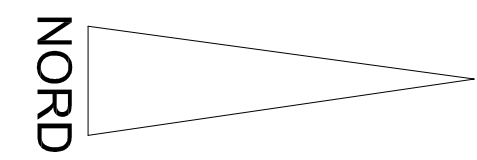


**RESEAU DEAU POTABLE**

Ø125 Diamètre de canalisation

-  puits
-  Poteaux incendie Ø100
-  Poteaux incendie Ø80
-  compteur général

La position, la nature des canalisations et la géométrie des fonds de plan sont fournis par la commune et données à titre indicatif. Elles n'engagent en aucun cas la responsabilité de la société émettrice du plan. Toute précision nécessaire sera confirmée par relevé de terrain ou sondage.



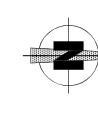
**COMMUNE DE PUILLY LES FEURS**

RESEAU DEAU POTABLE

**3.4**

PLAN LOCAL DURBANISME 2007

ECHELLE : 1 / 7 500°  
2 000°



PROJET ARRETE  
LE 6.11.2009

APPROBATION  
LE

COPIE CONFORME  
LE

MODIFICATIONS  
LE