ARRETE DU PRESIDENT

ARRETE N°2025.00007

MISE À JOUR DU PLAN LOCAL D'URBANISME (PLU) DE LA COMMUNE DE RIVE-DE-GIER MODIFICATION DU PLAN DE PRÉVENTION DES RISQUES NATURELS PRÉVISIBLES D'INONDATION (PPRNPI)

Le Président de la métropole de Saint-Etienne Métropole,

VU l'article L.5211-9 du Code Général des Collectivités Territoriales,

VU le Code de l'urbanisme et notamment les articles R153-18 et R151-53

VU l'article L.153-60 du Code de l'urbanisme qui indique que les servitudes mentionnées à l'article L.151-43 sont notifiées par l'autorité administrative compétente de l'Etat au président de l'établissement public ou au maire, et que ceux-ci les annexent sans délai par arrêté au plan local d'urbanisme,

VU l'article L.562-4 du Code de l'environnement qui indique que le plan de prévention des risques naturels prévisibles approuvé vaut servitude d'utilité publique et qu'il doit être annexé au plan local d'urbanisme,

VU l'arrêté préfectoral n°DT-17- 0889 en date du 08 novembre 2017 portant approbation du Plan de Prévention des Risques Naturels Prévisibles d'Inondation (PPRNPi) de la rivière « le Gier » et de ses affluents : les ruisseaux le Janon, le Ricolin, le Langonand, l'Arlos, la Mornante, l'Onzion, les Arcs, le Fay, le Frein, la Faverge, le Dorlay, le Collénon, la Durèze, l'Egarande, le Féloin, le Beaulieu, le Couzon, le Bourbouillon, le Frigerin, le Bozançon, la Gaise, le Grand Malval, le Lozange, le Mézerin, la Vareille, la Combe d'Allier, le Godivert et le Cotéon concernant les communes de Saint-Etienne, Saint-Jean Bonnefonds, Saint-Chamond, Doizieux, la Terrasse-sur-Dorlay, Saint-Paul-en-Jarez, Lorette, la Grand-Croix, L'Horme, Châteauneuf, Rive-de-Gier, Genilac, Chagnon, Saint-Martin-la-Plaine, Saint-Joseph, Tartaras, Dargoire,

VU l'arrêté préfectoral n°DT-23-918 du 15 janvier 2024 prescrivant la modification du PPRNPI du Gier sur les communes de Saint-Etienne, Saint-Chamond, l'Horme, Saint-Paul-en-Jarez, Genilac, Rive-de-Gier, Châteauneuf, Tartaras et Saint-Martin-la-Plaine,

VU l'arrêté préfectoral n°DT-24-0360 du 20 juin 2024 portant approbation de la modification du Plan de Prévention des Risques Naturels Prévisibles d'inondation (PPRNPI) de la rivière « le Gier » et ses affluents sur le territoire des communes de Saint-Etienne, Saint-Chamond, L'Horme, Saint-Paul-en-Jarez, Genilac, Rive-de-Gier, Châteauneuf, Tartaras et Saint-Martin-la-Plaine,

CONSIDERANT que les annexes des PLU des communes concernées par cette modification doivent être mises à jour,

ARRETE

ARTICLE 1

Le plan local d'urbanisme de la commune de Rive-de-Gier est mis à jour à compter de la date du présent arrêté.

Envoyé en préfecture via DOTELEC -
Envoyé en préfecture le 20 janvier 2025
Reçu en préfecture le 20 janvier 2025
Publié le 20 janvier 2025
ID : 99_AR-042-244200770-20250120-A20250000710

ARTICLE 2
La mise à jour a pour effet d'intégrer dans le dossier de PLU (Annexes / 42186_ppri_20240620.pdf) la servitude d'utilité publique affectant l'utilisation du sol intitulée « Plan de Prévention des Risques Naturels Prévisibles d'inondation » conformément aux dispositions de l'article 3 de l'arrêté préfectoral n°DT-24- 0360 en date du 20 juin 2024 portant approbation de la modification du Plan de Prévention des Risques Naturels Prévisibles d'inondation (PPRNPi) de la Rivière « le Gier » et de ses affluents.

ARTICLE 3
Le présent arrêté sera affiché pendant un mois au moins au siège de Saint-Etienne Métropole et à la mairie de Rive-de-Gier.

ARTICLE 4
Conformément aux dispositions prévues par l'article R.421-5 du Code de justice administrative, le présent arrêté est susceptible de recours contentieux devant le tribunal administratif de Lyon dans un délai de 2 mois à compter de sa notification ou de sa publication. Le présent arrêté peut aussi faire l'objet d'un recours gracieux auprès de son auteur dans un délai de 2 mois à compter de sa notification ou de sa publication. Le recours contentieux peut alors être engagé dans un délai de 2 mois à compter, soit de la décision explicite de rejet du recours gracieux, soit de la décision implicite de rejet.

ARTICLE 5
Monsieur le Directeur Général des Services de Saint-Etienne Métropole est chargé de l'exécution du présent arrêté qui sera :

- notifié à Monsieur le Maire de la commune de Rive-de-Gier,
- notifié à Monsieur le Préfet de la Loire,
- notifié à Monsieur le Directeur Départemental des Territoires de la Loire,
- notifié à Monsieur le Trésorier Payeur Général de la Loire.

Fait à Saint-Etienne, le 20/01/2025

Reçu notification
Le

Le Président,

Gaël PERDRIAU

PRÉFET
DE LA LOIRE
Liberté
Égalité
Fraternité

Direction Départementale des Territoires

Arrêté n° DT – 24-0360
Portant approbation de modification du Plan de Prévention des Risques Naturels Prévisibles d'Inondations (PPRNPi) de la rivière « le Gier » et ses affluents sur le territoire des communes de : Saint-Étienne, Saint-Chamond, l'Horme, Saint-Paul en Jarez, Génilac, Rive-de-Gier, Châteauneuf, Tartaras et Saint-Martin la Plaine.

Le Préfet de la Loire

Vu le Code de l'environnement et notamment ses articles L 562-1 à L 562-9, R 562-10-1 et R 562-10-2 , R 562-12 relatifs aux plans de prévention des risques naturels prévisibles.

Vu le Code de l'environnement et notamment ses articles L 125-5 et R 125-23 à R 125-27 relatifs à l'information des acquéreurs et des locataires de biens immobiliers sur les risques naturels et technologiques majeurs, les risques miniers et la pollution des sols.

Vu le Code de l'urbanisme, notamment ses articles L 151-43 et L 153-60.

Vu le Code de la construction et de l'habitation.

Vu le Code des assurances, notamment ses articles L 125-1 à L 125-6.

Vu le décret n°95-1089 du 05 octobre 1995 relatif aux plans de prévention des risques naturels.

Vu le décret n° 2019-715 du 5 juillet 2019 relatif aux plans de prévention des risques concernant les aléas débordement de cours d'eau et submersion marine.

Vu le décret n° 2011-765 du 28 juin 2011 relatif à la procédure d'élaboration, de révision et de modification des plans de prévention des risques naturels prévisibles.

Vu le décret du 11 janvier 2023 nommant Monsieur Alexandre ROCHATTE préfet de la Loire.

Vu l'arrêté inter-préfectoral n° DT-17-0889 du 08 novembre 2017 approuvant le PPRNPi du Gier et de ses affluents.

Vu l'avis de l'autorité environnementale rendu par décision du 11 février 2021 après consultation pour examen au cas par cas en application de l'article R. 122-18 du Code de l'environnement.

Vu l'arrêté préfectoral n° DT-23-918 du 15 janvier 2024 prescrivant la modification du PPRNPi du Gier sur les communes de Saint-Étienne, Saint-Chamond, l'Horme, Saint-Paul en Jarez, Génilac, Rive de Gier, Châteauneuf, Tartaras et Saint-Martin la Plaine.

Vu la consultation lancée le 4 mars 2024 par le Préfet de la Loire auprès des collectivités et du public.

Vu l'avis favorable émis par le conseil municipal de Châteauneuf, en date du 19 mars 2024.

Vu l'avis favorable émis par le conseil municipal de Rive-de-Gier, en date du 25 mars 2024.

Vu l'avis favorable émis par le conseil municipal de L'Horme, en date du 26 mars 2024.

Vu les avis réputés favorables, en l'absence de réponse du conseil municipal à la consultation dans un délai de deux mois, des conseils municipaux des communes de Saint-Étienne, Saint-Chamond, Saint-Paul-en-Jarez, Génilac, Tartaras et Saint-Martin-la-Plaine.

Vu l'avis réputé favorable, en l'absence de réponse à la consultation dans un délai de deux mois de la Métropole de Saint-Étienne Métropole.

Vu le bilan de la consultation relatif à la procédure de modification du PPRNPi du Gier établi par la direction départementale de la Loire.

Vu les pièces du dossier concernant la modification du PPRNPi du Gier.

Sur proposition du secrétaire général de la préfecture de la Loire ;

ARRÊTE

Article 1er : Est approuvé, tel qu'il est annexé au présent arrêté, le dossier modificatif du PPRNPi du Gier et ses affluents.

Article 2 : Le dossier modificatif du PPRNPi du Gier comprend les pièces suivantes :

- le présent arrêté d'approbation de la modification ;
- les cartes de zonage modifiées pour les communes concernées.

Il est consultable en ligne sur les sites internet des services de l'État du département de la Loire : www.loire.gouv.fr.

Les pièces administratives constitutives du dossier réglementaire sont inchangées.

Article 3 : Le PPRNPi modifié vaut servitude d'utilité publique et devra être annexé aux plans locaux d'urbanisme des communes concernées pré-citées dans un délai de trois mois conformément aux dispositions de l'article L 151-43 et L 153-60 du Code de l'urbanisme.

Article 4 : Le présent arrêté ainsi que les documents qui lui sont annexés seront notifiés :

- aux maires des communes précitées ;
- au président de la Métropole de Saint-Étienne Métropole.

Article 5 : Le présent arrêté ainsi que les documents qui lui sont annexés sont tenus à la disposition du public :

- à la Direction Départementale des Territoires de la Loire, service aménagement et planification, mission risques ;
- au siège des mairies susvisées ;
- au siège de la Métropole de Saint-Étienne Métropole.

Article 6 : Publicité

Conformément aux dispositions réglementaires en vigueur, le présent arrêté est :

1) publié au recueil des actes administratifs de la préfecture ;

2) affiché, aux lieux habituels d'affichage, et éventuellement en tout autre lieu dans les mairies et au siège de la Métropole de Saint-Étienne Métropole, **pendant un délai minimum d'un mois** selon tous procédés en usage. Procès-verbal de cette formalité sera dressé par les soins du maire et du président de la Métropole de Saint-Étienne Métropole ;

Un avis sera inséré par les soins de la Direction Départementale des Territoires de la Loire et à ses frais dans un journal diffusé dans le département de la Loire.

Article 7 : Le préfet, secrétaire général de la préfecture de la Loire, les maires des communes susvisées, le directeur départemental des Territoires de la Loire, le président de la Métropole de Saint-Étienne Métropole sont chargés, chacun en ce qui le concerne, de l'exécution du présent arrêté.

Article 8 : Le présent arrêté est susceptible de recours devant le tribunal administratif compétent de la Loire dans un délai de deux mois à compter de la publication du présent arrêté au recueil des actes administratifs de la préfecture de la Loire.

Ce recours contentieux peut être déposé par écrit auprès de la juridiction ou au moyen de l'application www.telerecours.fr

Saint-Étienne, le 20 JUIN 2024

Le Préfet

Alexandre ROCHATTE

PRÉFET
DE LA LOIRE

Liberté
Égalité
Fraternité

Direction Départementale des Territoires

Arrêté n° DT – 23 – 918
Portant prescription de modification du Plan de Prévention des Risques Naturels Prévisibles d'Inondations (PPRNPi) de la rivière « le Gier » et ses affluents sur le territoire des communes de : Saint-Étienne, Saint-Chamond, l'Horme, Saint-Paul en Jarez, Génilac, Rive-de-Gier, Châteauneuf, Tartaras et Saint-Martin la Plaine.

Le Préfet de la Loire

Vu le Code de l'environnement et notamment ses articles L 562-1 à L 562-9, R 562-10-1 et R 562-10-2 , R 562-12 relatifs aux plans de prévention des risques naturels prévisibles.

Vu le Code de l'environnement et notamment ses articles L 125-5 et R 125-23 à R 125-27 relatifs à l'information des acquéreurs et des locataires de biens immobiliers sur les risques naturels et technologiques majeurs, les risques miniers et la pollution des sols.

Vu le Code de l'urbanisme, notamment ses articles L 151-43 et L 153-60.

Vu le Code de la construction et de l'habitation.

Vu le Code des assurances, notamment ses articles L 125-1 à L 125-6.

Vu le décret n°95-1089 du 05 octobre 1995 relatif aux plans de prévention des risques naturels.

Vu le décret n° 2019-715 du 5 juillet 2019 relatif aux plans de prévention des risques concernant les aléas débordement de cours d'eau et sumersion marine.

Vu le décret n° 2011-765 du 28 juin 2011 relatif à la procédure d'élaboration, de révision et de modification des plans de prévention des risques naturels prévisibles.

Vu le décret du 11 janvier 2023 nommant Monsieur Alexandre ROCHATTE préfet de la Loire.

Vu l'arrêté inter-préfectoral n° DT-17-0889 du 08 novembre 2017 approuvant le PPRNPi du Gier et de ses affluents.

Vu l'avis de l'autorité environnementale rendu par décision du 11 février 2021 après consultation pour examen au cas par cas en application de l'article R. 122-18 du Code de l'environnement.

Vu les pièces du dossier modificatif concernant le PPRNPi de la rivière « le Gier » et ses affluents.

Considérant qu'il y a lieu de corriger des erreurs matérielles de zones inondables bleues sur les plans de zonage du PPRNPi approuvé concernant les communes de Saint-Étienne, Saint-Chamond, l'Horme, Saint-Paul en Jarez, Génilac, Rive de Gier, Châteauneuf, Tartaras et Saint-Martin la Plaine suite à des erreurs de reprographie involontaires sur la cartographie finale.

Considérant que cette modification intègre aussi une rectification de l'affichage de cotes réglementaires sur le ruisseau de l'Onzion et la commune de l'Horme, qui est de nature à conforter les résultats des études sur lesquelles est fondé le zonage réglementaire du PPRNPi du Gier et de ses affluents approuvé.

Considérant que cette modification intègre aussi l'affichage de la zone rouge centre urbain de Saint-Chamond conformément au document soumis à enquête publique.

Considérant que les modifications apportées postérieurement à l'enquête publique ne remettent pas en cause l'économie générale du PPRNPi de la rivière « le Gier » et ses affluents.

Sur proposition du secrétaire général de la préfecture de la Loire ;

ARRETE

Article 1er : Les cartographies de zonage des communes de Saint-Étienne, Saint-Chamond, l'Horme, Saint-Paul en Jarez, Génilac, Rive de Gier, Châteauneuf, Tartaras et Saint-Martin la Plaine sont concernées par la procédure de modification du PPRNPi du Gier.

Article 2 : Le projet modificatif du PPRNPi du Gier comprend les pièces suivantes :

- le présent arrêté de prescription de la modification ;
- une note de présentation des modifications ainsi que son annexe cartographique ;
- les cartes de zonage modifiées pour les communes concernées.

Il est consultable en ligne sur les sites internet des services de l'État du département de la Loire : www.loire.gouv.fr.

Les pièces administratives constitutives du dossier réglementaire sont inchangées.

Article 3 : Le projet podificatif du PPRNPi du Gier est soumis à avis du conseil municipal des communes visées à l'article 1er et de la Métropole de Saint-Etienne Métropole.

Article 4 : Afin d'informer le public de cette modification, il sera procédé à une consultation dans les communes de Saint-Étienne, Saint-Chamond, l'Horme, Saint-Paul en Jarez, Génilac, Rive de Gier, Châteauneuf, Tartaras et Saint-Martin la Plaine, dans les formes prescrites par les articles du Code de l'environnement sus-visés.

Cette consultation sera ouverte pendant une durée de 30 jours minimums consécutifs dans les communes précitées, soit du lundi 4 mars 2024 8 heures au vendredi 5 avril 2024 16 heures.

La Direction Départementale des territoires de la Loire est chargée de transmettre les documents aux formats exploitables par la collectivité à Saint-Étienne Métropole et aux maires des communes précitées.

Article 5 : Le public pourra consigner ses observations sur un registre numérique dédié à l'adresse suivante : https://www.registre-numerique.fr/modification-pprnpi-gier

Article 6 : Un avis au public, destiné à annoncer l'ouverture de la consultation sera affiché huit jours au moins avant l'ouverture de la procédure et pendant toute sa durée par les soins des maires de Saint-Étienne, Saint-

Chamond, l'Horme, Saint-Paul en Jarez, Génilac, Rive de Gier, Châteauneuf, Tartaras et Saint-Martin la Plaine et le président de la Métropole de Saint-Étienne Métropole.

Article 7 : Le présent arrêté ainsi que les documents qui lui sont annexés seront notifiés :

- aux maires des communes précitées ;
- au président de la Métropole de Saint-Étienne Métropole.

Article 8 : Le présent arrêté ainsi que les documents qui lui sont annexés sont tenus à la disposition du public :

- à la Direction Départementale des Territoires de la Loire, service aménagement et planification, mission risques ;
- au siège des mairies susvisées ;
- au siège de la Métropole de Saint-Étienne Métropole.

Article 9 : Publicité

Conformément aux dispositions réglementaires en vigueur, le présent arrêté est :

1) publié au recueil des actes administratifs de la préfecture ;

2) affiché, aux lieux habituels d'affichage, et éventuellement en tout autre lieu dans les mairies et au siège de la Métropole de Saint-Étienne Métropole, **pendant un délai minimum d'un mois** selon tous procédés en usage. Procès-verbal de cette formalité sera dressé par les soins du maire et du président de la Métropole de Saint-Étienne Métropole ;

Un avis sera inséré par les soins de la Direction Départementale des Territoires de la Loire et à ses frais dans un journal diffusé dans le département de la Loire.

Article 10 : Le préfet, secrétaire général de la préfecture de la Loire, les maires des communes susvisées, le directeur départemental des Territoires de la Loire, le président de la Métropole de Saint-Étienne Métropole sont chargés, chacun en ce qui le concerne, de l'exécution du présent arrêté.

Article 11 : Le présent arrêté est susceptible de recours devant le tribunal administratif compétent de la Loire dans un délai de deux mois à compter de la publication du présent arrêté au recueil des actes administratifs de la préfecture de la Loire.

Ce recours contentieux peut être déposé par écrit auprès de la juridiction ou au moyen de l'application www.telerecours.fr

Saint-Étienne, le 15 JAN. 2024

Le Préfet

Alexandre ROCHATTE

PRÉFET
DE LA LOIRE
Liberté
Égalité
Fraternité

Direction Départementale des Territoires

Service Aménagement Planification

Mission Risques

Plan de Prévention des Risques Naturels Prévisibles d'Inondation (PPRNPi)

du Gier et de ses affluents

-

NOTE DE PRÉSENTATION

du dossier de modification

juin 2024

Direction Départementale des Territoires de la Loire – 2 avenue Grüner CS 90509
Allée B 42007 ST ETIENNE cedex 1 - Standard – 04 77 43 80 00
Site internet : www.loire.gouv.fr

SOMMAIRE

INTRODUCTION.....3

I - OBJET DE LA MODIFICATION.....4

1 – Justification de la procédure retenue.....4

2 – Justification de la modification du PPRNPi du Gier engagée.....4

II - NATURE ET IMPACT DE LA MODIFICATION.....5

1 – Sur les pièces réglementaires du dossier approuvé.....5

2 – Sur les pièces informatives du dossier approuvé.....6

3 – Sur l'accès à l'information et au dossier approuvé.....6

ANNEXES.....7

INTRODUCTION

À l'échelle de la France, les politiques publiques sur les risques se sont développées autour de trois axes : la prévention, l'indemnisation et la gestion de crise. La politique de prévention du risque inondation vise à prendre en compte ce risque, très présent sur tout le territoire français, afin d'assurer la sécurité de la population et de limiter les conséquences néfastes de l'inondation, tout en s'inscrivant dans une politique de développement durable.

Il s'agit d'une politique concertée entre les services de l'État qui élaborent les PPR, les collectivités et la population. Elle s'articule autour de plusieurs axes d'intervention dont notamment, dans le cadre des Plans de Prévention des Risques Naturels Prévisibles inondations (PPRNPi), la connaissance du risque et la maîtrise de l'urbanisation.

Le renforcement de la politique de prévention des inondations engagé par l'État au niveau national s'est traduit, au niveau du département de la Loire, par la prescription de plusieurs Plans de Prévention des Risques Naturels Prévisibles inondations (PPRNPi).

Le Plan de Prévention des Risques Naturels Prévisibles d'inondation (PPRNPi) du Gier et de ses affluents a été établi en application des articles L. 562-1 à L. 562-9 du Code de l'environnement. Institué par la loi du 2 février 1995, c'est un outil réglementaire de gestion du risque d'inondation.

Le PPRNPi du Gier et de ses affluents a été prescrit par un arrêté inter-préfectoral n° EA-09-765 le 9 septembre 2009 sur l'ensemble du bassin versant par les préfets de la Loire et du Rhône.

À l'issue des nombreuses études hydrologiques et hydrauliques, de la prise en compte de la fréquence des inondations et des crues importantes constatées et de concertations avec les collectivités, le PPRNPi du Gier et de ses affluents a été approuvé par arrêté inter-préfectoral du 08 novembre 2017.

Toutefois, des constats d'erreurs sur la reproduction des documents graphiques sur le périmètre du département de la Loire conduisent aujourd'hui l'État à engager une procédure de modification ponctuelle. Conformément à l'application de l'article R562-10-2 du Code de l'environnement, cette procédure de modification sera prescrite par arrêté préfectoral.

I – OBJET DE LA MODIFICATION

1 – Justification de la procédure retenue

La procédure mise en œuvre est conforme à l'article R.562-10-2 du Code de l'environnement relatif à la procédure de révision ou de modification du PPRNPi. Elle est prescrite par un arrêté préfectoral qui précise l'objet de la modification, définit les modalités de la concertation et de l'association des communes et des Établissements Publics de Coopération Intercommunale (EPCI) concernés.

Conformément aux dispositions de l'article R.562-10-1, il est entendu que les changements apportés au PPRNPi ne portent pas atteinte à l'économie générale du plan tel qu'il a été approuvé après l'enquête publique et qu'il est de nature à « rectifier une erreur matérielle ».

Les modalités de cette modification sont décrites dans la circulaire du 28 novembre 2011 relative au décret n° 2011-765 du 28 juin 2011 relatif à la procédure d'élaboration, de révision et de modification des plans de prévention des risques naturels prévisibles.

Les adaptations envisagées ont donc vocation à entrer dans le champ de la procédure de modification car elles n'entraînent pas de modifications substantielles par rapport aux dispositions antérieures. La cartographie ainsi mise à jour ne constitue pas une modification de l'emprise des zones inondables ni le niveau de vulnérabilité, elle est sans incidence sur l'application du PPRNPi dans le PLU et n'induit pas l'urbanisation de nouveaux secteurs.

2 – Justification de la modification du PPRNPi du Gier engagée

La procédure de modification du PPRNPi du Gier engagée va permettre de procéder plus rapidement à des adaptations mineures des cartographies, sans organiser d'enquête publique. Les cartes nouvellement modifiées sont conformes à celles soumises à l'enquête publique qui s'est déroulée du 28 novembre 2016 au 06 janvier 2017 inclus. Le dossier respecte par ailleurs le rapport et les conclusions motivées de la commission d'enquête du 04 février 2017.

À la lecture des pièces graphiques du document approuvé, le dossier s'est avéré source d'incompréhensions ou de mauvaises interprétations de la lecture graphique sur plusieurs communes du bassin du Gier. Il s'agit d'erreurs de reprographie qui ne concernent que les fonds graphiques utilisés, la couleur de certaines pastilles de couleurs et de cotes réglementaires qui n'ont pas été affichées correctement.

Les services de l'État, par courrier du représentant du Directeur Départemental des Territoires de la Loire, ont donc informé Saint-Étienne Métropole et les communes concernées par courrier du 4 avril 2018. Les plans modifiés au format papier et un DVD contenant l'ensemble des cartes modifiées ainsi que la table de zonage réglementaire au format « système d'information géographique » (SIG) ont été transmis aux collectivités.

La phase de consultation du public n'a pas suscité de réactions : aucune observation n'a été déposée sur le registre numérique. Les communes concernées par le projet de modification du PPRi n'ont pas fait d'observation.

II – NATURE ET IMPACT DE LA MODIFICATION

L'approbation du nouveau plan emporte abrogation des dispositions correspondantes de l'ancien plan. Les modifications ne concernent que des erreurs de représentation et de reprographie des cartographies de zonage.

1 – Sur les pièces réglementaires du dossier approuvé

Les erreurs concernent essentiellement l'affichage de surfaces en zone bleue sur certaines infrastructures et en dehors des zones à enjeux. Elles concernent également :

- un problème de cadrage du périmètre de la ville de Saint-Étienne sur le lieu-dit de la Chabure,
- l'affichage de la zone rouge centre urbain de la commune de Saint-Chamond
- la conformité des cotes réglementaires sur la commune de l'Horme (ruisseau de l'Onzion).

Sur les arrêtés préfectoraux de prescription et d'approbation

Aucune modification des documents initiaux.

Sur la note de présentation

Aucune modification du document initial.

Sur les cartographies de zonage réglementaires

Carte n°1 – Saint-Étienne – lieu-dit « La Chabure ». La rectification porte sur un problème de cadrage du plan ; il manquait sur le dossier approuvé une emprise communale en zone inondable.

Carte n°4 – Saint-Chamond 2/2 – la zone rouge hachurée de centre urbain est affichée.

Carte n°5 – L'Horme – mise à jour de pastilles en zone bleue sur l'Onzion et mise à jour des cotes réglementaires conformes à l'emprise de la zone inondable ;

Carte n°6 – Saint-Paul en Jarez – mise à jour de l'emprise de la zone bleue sur le Dorlay (pastillage)

Carte n°9 – Génilac – mise à jour de l'emprise de la zone bleue sur la commune limitrophe de Rive de Gier. (Pas d'impact sur Génilac)

Carte n° 10a – Rive de Gier plans 1/2 – mise à jour de l'emprise de la zone bleue sur le Gier et ses affluents.

Carte n°10b – Rive de Gier plans 1/2 – mise à jour de l'emprise de la zone bleue sur le Gier et ses affluents.

Carte n°11 – Châteauneuf – mise à jour de l'emprise de la zone bleue sur les parcelles de l'entreprise Arcelor Mittal et mise à jour de l'emprise de la zone bleue sur la commune limitrophe de Rive de Gier.

Carte n°14 – Tartaras – mise à jour de l'emprise de la zone bleue.

Carte n°22 – Saint-Martin la Plaine – mise à jour de l'emprise de la zone bleue.

Les fonds relatifs au cadastre et aux infrastructures ainsi que le périmètre des zones inondables sont inchangés sur l'ensemble du bassin.

Les cotes réglementaires :

Les cotes réglementaires correspondent à la ligne d'eau maximale de la crue de référence (crue centennale modélisée) augmentée de 30 centimètres. Le rattachement altimétrique est celui du Nivellement Généralisé de la France (IGN 69).

Sur le ruisseau de l'Onzion certaines cotes réglementaires reportées sur le plan de la commune de l'Horme sont erronées. Elles n'ont pas été mises en conformité avec l'emprise de la zone inondable identifiée dans le cadre de l'étude complémentaire Artélia de septembre 2014.

Sur le règlement

Aucune modification du document initial et sa carte annexe.

2 – Sur les pièces informatives du dossier approuvé

Aucune modification du document initial sauf sur les cotes des PHE (plus hautes eaux) du plan des aléas de la commune de l'Horme.

3 – Sur l'accès à l'information et au dossier approuvé

L'ensemble du dossier de modification concernant le département de la Loire a été mis à jour sur le SIDE (site internet des services de l'État).

Les modifications n'ont pas d'impact sur la table du zonage réglementaire qui a été intégrée dans le système d'information géographique sur les couches SIG du dossier disponibles sur dat@ra et le site GPU.

Cela ne modifie pas non plus les modalités d'annexion aux plans locaux d'urbanisme des communes situées dans le périmètre de la métropole de Saint-Étienne métropole et concernées par le PPRNPi approuvé, annexion qui a été effectuée par Saint-Étienne Métropole en février 2018.

Une mise à jour des pièces réglementaires (cartes de zonage) est effectuée sur le site internet des services de l'État (SIDE) faisant référence au PPRNPi du Gier accessible par le lien suivant :

https://www.loire.gouv.fr/Actions-de-l-Etat/Risques-naturels.-miniers-et-technologiques/Risques-naturels/Les-plans-de-prevention-des-risques-inondation-PPRI/Le-PPRNPi-du-BASSIN-DU-GIER-et-de-ses-affluents/Le-PPRNPi-du-Gier-approuve-par-arrete-inter-prefectoral-du-08-novembre-2017

Direction Départementale des Territoires de la Loire

Service Aménagement et Planification

Cellule Risques

Liberté • Égalité • Fraternité
RÉPUBLIQUE FRANÇAISE

PRÉFET DE LA LOIRE
PRÉFET DU RHÔNE

Direction Départementale des Territoires du Rhône

Service Planification Aménagement Risques

Unité Prévention des Risques

Plan de Prévention des Risques Naturels Prévisibles d'Inondation (PPRNPi) du Gier et de ses affluents

RÈGLEMENT

Septembre 2017

(* voir le glossaire)

SOMMAIRE

TITRE I – PORTÉE DU PPRNPI, DISPOSITIONS GÉNÉRALES.....5
ARTICLE 1 : CHAMP D'APPLICATION.....5
1.1 – OBJET DU PPRNPi.....5
1.2 – OBJECTIFS DU PPRNPi.....6
1.3 – ZONAGE RÈGLEMENTAIRE.....7
ARTICLE 2 : EFFETS DU PPRNPi.....8
ARTICLE 3 : RAPPELS DES AUTRES RÉGLEMENTATIONS EN VIGUEUR.....9
TITRE II – RÉGLEMENTATION DES PROJETS.....10
ARTICLE 1 : DISPOSITIONS APPLICABLES À LA ZONE ROUGE.....10
1.1 – CONDITIONS DE RÉALISATION.....10
1.2 – CONDITIONS D'UTILISATION.....15
1.3 – CONDITIONS D'EXPLOITATION.....16
ARTICLE 2 : DISPOSITIONS APPLICABLES À LA ZONE ROUGE HACHURÉE.....17
2.1 – CONDITIONS DE RÉALISATION.....17
2.2 – CONDITIONS D'UTILISATION.....22
2.3 – CONDITIONS D'EXPLOITATION.....23
ARTICLE 3 : DISPOSITIONS APPLICABLES A LA ZONE ROUGE CENTRE URBAIN 24
3.1 – CONDITIONS DE RÉALISATION.....24
3.2 – CONDITIONS D'UTILISATION.....28
3.3 – CONDITIONS D'EXPLOITATION.....29
ARTICLE 4 : DISPOSITIONS APPLICABLES À LA ZONE BLEUE.....30
4.1 – CONDITIONS DE RÉALISATION.....31
4.2 – CONDITIONS D'UTILISATION.....35
4.3 – CONDITIONS D'EXPLOITATION.....36
ARTICLE 5 : DISPOSITIONS APPLICABLES À LA ZONE BLANCHE DE MAÎTRISE DE RUISSELLEMENT.....37
5.1 - PRESCRIPTIONS.....38
5.2- CONDITIONS D'EXPLOITATION.....38
TITRE III – MESURES DE PRÉVENTION, DE PROTECTION ET DE SAUVEGARDE.....39
ARTICLE 1 - MESURES DE PRÉVENTION.....39
ARTICLE 2 - MESURES DE PROTECTION.....39
ARTICLE 3 - MESURES DE SAUVEGARDE.....40
TITRE IV – MESURES SUR LES BIENS ET ACTIVITÉS EXISTANTS.....41
ARTICLE 1 - SÉCURITÉ DES PERSONNES.....41
ARTICLE 2 - LIMITER LES DOMMAGES ET FACILITER LE RETOUR A LA NORMALE.....42
GLOSSAIRE.....44

CONTENU DU DOCUMENT :

Le titre I rappelle la portée du PPRNPi et les dispositions générales.

Le titre II « réglementation des projets » détermine les conditions réglementaires d'occupation ou d'utilisation du sol, au vu du risque inondation, en fonction du zonage considéré (rouge, bleu, blanc).

Le titre III « mesures de prévention, de protection et de sauvegarde » sont les mesures d'ensemble que doivent prendre des particuliers, gestionnaires de réseaux ou d'établissements et les mesures collectives de la compétence d'un maître d'ouvrage public.

Le titre IV « mesures sur les biens et activités existants » vise l'adaptation ponctuelle des biens ou de leur utilisation au risque (par diminution de la vulnérabilité ou de l'aléa).

(* voir le glossaire)

TITRE I – Portée du PPRNPi, dispositions générales

ARTICLE 1 : CHAMP D'APPLICATION

Conformément à l'article L 562-3 du Code de l'environnement, le Plan de Prévention des Risques Naturels est approuvé par arrêté préfectoral.

Le PPRNPi a été prescrit le 9 septembre 2009 par l'arrêté inter-préfectoral n°EA-09-765 sur 40 communes (pour leur territoire compris dans le bassin versant du Gier).

Le règlement de la zone blanche ne s'applique que pour les communes du département du Rhône, les communes du département de la Loire sont couvertes par l'application du schéma directeur assainissement eaux pluviales de la Communauté Urbaine de Saint-Etienne-Métropole, applicable en mars 2016. Les prescriptions de ce schéma sont identiques à celles de la zone blanche.

Communes concernées par le PPRNPI dans le département de la Loire :
Saint-Étienne, Saint-Jean-Bonnefonds, Saint-Chamond, Doizieux, la Terrasse-sur-Dorlay, Saint-Paul-en-Jarez, Lorette, la Grand-Croix, l'Horme, Châteauneuf, Rive-de-Gier, Génilac, Chagnon, Saint-Martin la Plaine, Saint-Joseph, Tartaras et Dargoire.

Communes concernées par le PPRNPI dans le département du Rhône :
Longes, Trèves, Échalas, Saint-Jean-de-Touslas, Saint-Romain-en-Gier, Saint-Andéol-le-Château, les Haies, Riverie, Chabanière[1], Sainte-Catherine et Givors.

Le présent règlement s'applique à la totalité de ce territoire soumis au risque d'inondation du Gier et de ses affluents ayant fait l'objet d'une cartographie d'aléas.

Affluents modélisés en partie : le Janon, le Ricolin, le Langonand, l'Arlos, la Mornante, l'Onzion, les Arcs, le Fay, le Frein, la Faverge, le Dorlay, le Collénon, la Durèze, l'Egarande, le Féloin, le Beaulieu, le Couzon, le Bourbouillon, le Frigerin, le Bozançon, la Gaise, le Grand Malval, le Lozange, le Mézerin , la Vareille, la Combe d'Allier, le Godivert et le Cotéon.

Toutes les dispositions du PPRNPi sont applicables à la date de publication au recueil des actes administratifs de l'arrêté préfectoral d'approbation.

1.1 – OBJET DU PPRNPi

L'article L562-1 du Code de l'environnement met en exergue l'objet du PPRNPi. Cet article dispose que :

I. - L'État élabore et met en application des plans de prévention des risques naturels prévisibles tels que les inondations, les mouvements de terrain, les avalanches, les incendies de forêt, les séismes, les éruptions volcaniques, les tempêtes ou les cyclones.

II. - Ces plans ont pour objet, en tant que de besoin :

1° De délimiter les zones exposées aux risques, en tenant compte de la nature et de l'intensité du risque encouru, d'y interdire tout type de construction, d'ouvrage, d'aménagement ou d'exploitation agricole, forestière, artisanale, commerciale ou industrielle ou, dans le cas où des constructions, ouvrages, aménagements ou exploitations agricoles, forestières, artisanales, commerciales ou industrielles, notamment afin de ne pas aggraver le risque pour les vies humaines, pourraient y être autorisés, prescrire les conditions dans lesquelles ils doivent être réalisés, utilisés ou exploités ;

1 La commune de Chabanière est une nouvelle commune depuis 2017, regroupant Saint-Maurice-sur-Dargoire, Saint-Sorlin et Saint-Didier-sous-Riverie.

(* voir le glossaire)

2° De délimiter les zones qui ne sont pas directement exposées aux risques mais où des constructions, des ouvrages, des aménagements ou des exploitations agricoles, forestières, artisanales, commerciales ou industrielles pourraient aggraver des risques ou en provoquer de nouveaux et y prévoir des mesures d'interdiction ou des prescriptions telles que prévues au 1° ;

3° De définir les mesures de prévention, de protection et de sauvegarde qui doivent être prises, dans les zones mentionnées au 1° et au 2°, par les collectivités publiques dans le cadre de leurs compétences, ainsi que celles qui peuvent incomber aux particuliers ;

4° De définir, dans les zones mentionnées au 1° et au 2°, les mesures relatives à l'aménagement, l'utilisation ou l'exploitation des constructions, des ouvrages, des espaces mis en culture ou plantés existants à la date de l'approbation du plan qui doivent être prises par les propriétaires, exploitants ou utilisateurs.

III. - La réalisation des mesures prévues aux 3° et 4° du II peut être rendue obligatoire en fonction de la nature et de l'intensité du risque dans un délai de cinq ans, pouvant être réduit en cas d'urgence. A défaut de mise en conformité dans le délai prescrit, le préfet peut, après mise en demeure non suivie d'effet, ordonner la réalisation de ces mesures aux frais du propriétaire, de l'exploitant ou de l'utilisateur.

1.2 – OBJECTIFS DU PPRNPi

La première priorité de l'État est de **préserver les vies humaines**.

La deuxième priorité est de **réduire le coût des dommages** liés à une inondation pour la collectivité nationale qui assure, au travers de la loi sur l'indemnisation des catastrophes naturelles (articles L121-16 et L125-1 et suivants du Code des assurances), une solidarité financière vis-à-vis des occupants des zones exposées aux risques naturels.

La troisième priorité est de **préserver l'équilibre et la qualité des milieux naturels**, et notamment du fonctionnement des cours d'eau *(d'après la circulaire du 30 avril 2002)*

Au regard de ces priorités les objectifs du PPRNPi visent à :

- **Assurer la sécurité des personnes** en interdisant les implantations humaines dans les zones les plus dangereuses où la sécurité des personnes ne peut être garantie.
- **Ne pas augmenter les enjeux** exposés, en limitant strictement l'urbanisation et l'accroissement de la vulnérabilité dans les zones inondables.
- **Diminuer les dommages** potentiels en réduisant la vulnérabilité des biens et des activités dans les zones inondables.
- **Préserver les capacités d'écoulement et les champs d'expansion des crues** pour ne pas aggraver les risques dans les zones situées en amont et en aval.
- **Éviter tout endiguement** ou remblais nouveau qui ne serait pas justifié par la protection de lieux fortement urbanisés.

(* voir le glossaire)

1.3 – ZONAGE RÈGLEMENTAIRE

Division du territoire en 5 zones :

Les zones **exposées** à un risque d'inondation sont réparties en différentes zones :

Voir l'article L562-1 du code de l'environnement, ci-dessus repris dans « 1.1 – objet du PPRNPi ».

- zone **Rouge**, fortement exposée au risque (aléa fort), ou à préserver strictement (autres aléas en champ d'expansion de crue). Cette zone correspond également aux espaces urbanisés inondés et isolés en cas de crue (difficulté d'évacuation des personnes dans les délais).
- Zone **Rouge hachurée**, moyennement à fortement exposée au risque, située dans une zone d'activités industrielles.
- Zone **Rouge centre urbain**, fortement exposée au risque (aléa fort) et située en centre urbain (renouvellement urbain).
- zone **Bleue**, faiblement ou moyennement exposée au risque, située dans une zone urbanisée, ou formant un « hameau » en espace non urbanisé.
- zone **Blanche** n'est pas exposée à un risque d'inondation mais correspond à une zone de maîtrise du ruissellement pluvial, afin de ne pas aggraver le risque d'inondation dans les zones déjà exposées.

Ces zones figurent au plan de zonage.

Ces zones résultent du croisement de deux variables :

- L'intensité de l'**aléa** (*) qui se décompose en trois classes : fort, moyen, faible.
- Les **enjeux** (*) traduits par le mode d'occupation du sol qui comprennent notamment :
  - Les **centres urbains** qui se caractérisent notamment par leur histoire, une occupation du sol de fait importante, une continuité bâtie et la mixité des usages entre logements, commerces et services ;
  - Les autres **secteurs urbanisés** qui ne présentent pas l'ensemble des caractéristiques d'historicité, de densité, de continuité et de mixité du bâti ;
  - Les **zones rurales** ou **champs d'expansion** des crues(*) à préserver.

Intensité de l'aléa	Enjeux	Zonage appliqué
Aléa fort	Pas d'enjeu urbain Centre urbain Centre renouvellement urbain Autres enjeux	**ROUGE** **ROUGE** **ROUGE centre urbain** **ROUGE**
Aléas faible et moyen	Pas d'enjeu urbain Espaces urbanisés isolés en cas de crue Zone industrielle Urbanisation ou contexte urbain	**ROUGE** **ROUGE** **ROUGE hachuré** **BLEU**

La zone blanche s'inscrit au-delà des zones exposées au risque, sur l'ensemble du territoire.

Avertissement concernant les zones non inondables limitrophes des zones inondables :

En dehors des zones définies dans le zonage réglementaire du présent PPRNPi, le risque inondation normalement prévisible est très faible jusqu'à l'aléa de la crue de référence retenue. Cependant, pour la réalisation et l'utilisation des sous-sols et dispositifs enterrés, il appartient aux maîtres d'ouvrage de prendre en compte la présence possible d'une nappe souterraine et l'éventualité, à proximité des zones cartographiées, d'une crue supérieure à la crue de référence.

(* voir le glossaire)

Définition des crues et cotes réglementaires(*) :

La crue prise comme référence dans le PPRNPi du Gier et de ses affluents est la **crue centennale modélisée.**

L'atlas cartographique comprend notamment la carte des aléas qui indique les différents niveaux d'aléas.

La carte du zonage réglementaire indique les **cotes réglementaires(*)** à prendre en compte (prise en compte du risque). Elle correspond à la cote de la **crue centennale modélisée** telle qu'elle figure sur les cartes informatives **augmentée de 30 cm**.

Les plans de zonage réglementaire indiquent les **cotes réglementaires(*)** à prendre en compte par profil en travers ou par secteur. Entre deux profils en travers, la règle d'interpolation(*) s'applique.

ARTICLE 2 : EFFETS DU PPRNPi

Qui est responsable de l'application du présent règlement ?

La nature et les conditions d'exécution des mesures et techniques de prévention prises pour l'application du présent règlement sont définies et mises en œuvre sous la responsabilité du maître d'ouvrage et du maître d'œuvre concernés par les constructions, travaux et installations visés.

Qu'en est-il des biens et activités existants antérieurement à la publication du PPRNPi ?

Les biens et activités existants antérieurement à l'approbation du PPRNPi continuent de bénéficier du régime général de garantie prévu par les articles L. 125-1 à L. 125-6 du Code des assurances, lorsque l'état de catastrophe naturelle est constaté par arrêté interministériel. Ils doivent cependant respecter les mesures précisées dans le titre IV.

Quel est le délai pour se conformer au règlement ?

Pour les biens et activités implantés antérieurement à l'approbation de ce plan, le propriétaire ou l'exploitant dispose d'un délai maximal de 5 ans pour se conformer aux prescriptions (voir *chapitre 2* de chaque titre, et mesures du *titre IV*), sauf disposition particulière de celui-ci.

Quel sera le coût pour la mise en conformité des constructions existantes ?

En application de l'article R562-5 du Code de l'environnement, les mesures de prévention des risques naturels prévisibles concernant les biens existants antérieurement à l'approbation de ce plan ne peuvent entraîner un coût supérieur à 10% de la valeur vénale ou estimée des biens à la date d'approbation du présent PPRNPi.

A qui s'impose le PPRNPi ?

Le règlement et le zonage réglementaire s'imposent à toute personne publique ou privée même lorsqu'il existe un document d'urbanisme.

Conformément aux articles L. 126-1 et R. 123-14-1 du Code de l'urbanisme, le Plan de Prévention des Risques Naturels doit être annexé aux Schémas de Cohérence Territoriale (SCOT), aux Plans Locaux d'Urbanisme (PLU) anciennement Plan d' Occupation des Sols (POS) et aux cartes communales dans un délai de 3 mois à compter de son approbation.

Toute demande d'autorisation d'occupation ou d'utilisation du sol dans le périmètre inondable défini par le PPRNPi devra être accompagnée des éléments d'information permettant d'apprécier la conformité du projet(*) aux règles d'urbanisme instituées par le règlement du PPRNPi. Notamment, les cotes en m NGF du terrain naturel et du projet devront être fournies. Dans les cas prévus dans le règlement où la construction est subordonnée à la réalisation d'une étude préalable permettant d'en déterminer les conditions de réalisation, d'utilisation ou d'exploitation, le dossier devra être complété par une attestation établie par l'architecte du projet ou un expert agréé. Ce dernier doit certifier la réalisation de cette étude et constatant que le projet prend en compte ces conditions au stade de la conception (art. R431-16 du code de l'urbanisme). Ces dispositions s'appliquent notamment aux changements de destination.

Le plan de prévention des risques naturels d'inondation approuvé vaut **servitude d'utilité publique** en application de l'article L 562-4 du Code de l'environnement.

(* voir le glossaire)

Quels sont les recours contre le PPRNPi ?

Les possibilités de recours pour les tiers sont possibles devant un tribunal administratif. Les recours contre les PPRNPi sont précisés dans la réglementation en vigueur du Code de justice administrative.

Quels sont les sanctions pour non-respect du PPRNPi ?

Le non-respect des mesures imposées par le PPRN est sanctionné par le Code de l'urbanisme, le Code pénal et le Code des assurances, comme le stipule les articles L 562-1 et L. 562-5 du Code de l'environnement. Se référer aux réglementations en vigueurs.

Quelle est la procédure de modification du PPRNPi ?

Le plan de prévention des risques naturels peut être révisé ou modifié sur la base d'une évolution de la connaissance ou du contexte.

Article L562-4-1 du code de l'environnement :

"I. — Le plan de prévention des risques naturels prévisibles peut être révisé selon les formes de son élaboration. Toutefois, lorsque la révision ne porte que sur une partie du territoire couvert par le plan, la concertation, les consultations et l'enquête publique mentionnées à l'article L. 562-3 sont effectuées dans les seules communes sur le territoire desquelles la révision est prescrite.

II.— Le plan de prévention des risques naturels prévisibles peut également être modifié. La procédure de modification est utilisée à condition que la modification envisagée ne porte pas atteinte à l'économie générale du plan. Le dernier alinéa de l'article L. 562-3 n'est pas applicable à la modification. Aux lieu et place de l'enquête publique, le projet de modification et l'exposé de ses motifs sont portés à la connaissance du public en vue de permettre à ce dernier de formuler des observations pendant le délai d'un mois précédant l'approbation par le préfet de la modification."

ARTICLE 3 : RAPPELS DES AUTRES RÉGLEMENTATIONS EN VIGUEUR

Le présent règlement ne préjuge pas des règles, éventuellement plus restrictives, prises dans le cadre du document d'urbanisme ni de prescriptions qui pourraient être imposées dans le cadre d'une autre législation, notamment au titre du code de l'environnement.

Il s'applique sous réserve des dispositions réglementaires édictées par ailleurs (loi sur l'Eau- réglementation sur les Installations Classées pour la Protection de l'Environnement (ICPE)- les Plans Locaux d'Urbanisme (PLU)- les zonages d'assainissement communaux…).

(* voir le glossaire)

TITRE II - Réglementation des projets

PROJETS NOUVEAUX et PROJETS SUR LES BIENS ET ACTIVITÉS EXISTANTS

Conformément à l'article R431.9 du Code de l'urbanisme, lorsque le projet est situé dans une zone inondable délimitée par un plan de prévention des risques naturels d'inondation, les cotes du plan masse sont rattachées au nivellement général de la France IGN69 (en mètre NGF).

ARTICLE 1 : DISPOSITIONS APPLICABLES À LA ZONE ROUGE

Il s'agit d'une zone qui :

- *soit est soumise à des risques forts ;*
- *soit est vouée à être préservée de l'urbanisation quel que soit l'aléa, compte-tenu des objectifs de préservation des champs d'expansion des crues de la zone ;*
- *soit de limiter strictement sa vulnérabilité compte tenu des enjeux de gestion de crise d'évacuation. Deux secteurs sont concernés sur la commune de Givors : la zone commerciale des 2 vallées et le quartier des Cornets.*

De ce fait, les travaux, constructions, installations sont strictement réglementés, en vue de ne pas accroître la vulnérabilité des biens et des personnes, et afin de maintenir les capacités d'expansion des crues.

Se référer au titre IV « mesures sur les biens et activités existants ».

1.1 – CONDITIONS DE RÉALISATION

1.1.1 – RÈGLES D'URBANISME

1.1.1.1 – Interdictions

SONT INTERDITS :

- toutes nouvelles **constructions** exceptées celles autorisées avec prescriptions dans le paragraphe suivant « 1.1.1.2-prescriptions »,
- les **changements d'usage et de destination des locaux situés sous la cote réglementaire(*)**, qui augmentent la vulnérabilité(*) des personnes ou des biens.

  Sont par exemple interdits :

  garage/local de stockage → habitation/commerce
- les **aménagements internes** conduisant à l'augmentation du nombre de logements,
- les **changements d'usage et de destination des locaux situés au-dessus de la cote réglementaire(*)**, conduisant à l'augmentation du nombre de logements, ou à la création d'établissements recevant du public (ERP), ou lorsqu'ils conduisent à l'implantation nouvelle de locaux nécessaires à la gestion d'une crise, ou qui intéressent les personnes les plus vulnérables.
- les **travaux usuels d'entretien** (*) et de gestion courante des biens et activités, s'ils augmentent la vulnérabilité des personnes ou des biens, sous la cote réglementaire(*),
- la création et l'extension de **sous-sol**,

(* voir le glossaire)

- toute **surélévation** autre que celle d'un rez-de-chaussée par l'ajout d'un seul étage supplémentaire, sans création de logement additionnel,
- la reconstruction (*) d'un bâtiment, lorsqu'elle fait suite à un sinistre causé directement ou indirectement par une crue,
- les reconstructions nécessaires à la **gestion d'une crise** : les reconstructions intéressant la défense, la sécurité civile et le maintien de l'ordre public (caserne de pompiers, gendarmerie...),
- les reconstructions qui intéressent les **personnes les plus vulnérables**, à savoir : les équipements hospitaliers, les résidences de personnes âgées médicalisées, les établissements spécialisés pour personnes handicapées, les établissements pré-scolaires (garderies, haltes-garderies, crèches…), les établissements scolaires,
- les **bâtiments agricoles** fermés,
- toutes **extensions**, exceptées celles autorisées avec prescriptions dans le paragraphe suivant « 1.1.1.2-prescriptions »,
- la création et l'extension de **parkings**(*),
- la création et l'extension de **campings**, ainsi que l'aménagement d'aire d'accueil permanent ou temporaire de caravanes, mobil-homes, camping-car,…
- les **plates-formes** de stockage,
- les **travaux** de terrassement, d'excavation ou de dessouchage ayant pour effet d'affouiller les berges,
- les **travaux** ayant pour effet de déstabiliser les ouvrages de couvertures ou de faire obstacle au libre écoulement des eaux,
- les **remblais et talus** autres que ceux liés à la mise hors d'eau des bâtiments, des équipements publics et aux infrastructures de transport dans la mesure où ils ne font pas obstacle au libre écoulement de l'eau,
- les **remblais et talus** sauf ceux nécessaires à l'amélioration des écoulements de cours d'eau, et ayant fait l'objet d'une procédure d'autorisation ou de déclaration au titre du Code de l'Environnement,
- les **déblais,** qui ne constituent pas une mesure compensatoire lorsqu'ils augmentent le risque à l'aval,
- les **digues**, sauf justifications expresses liées à la protection de lieux fortement urbanisés,et ayant fait l'objet d'une procédure d'autorisation ou de déclaration au titre du Code de l'Environnement,
- les **clôtures** faisant obstacle à l'écoulement des eaux,
- les **piscines** hors sol.

1.1.1.2 – <u>Prescriptions</u>

Reconstruction (*):

La reconstruction totale ou partielle d'un bâtiment, y compris ses annexes (garage, abri…) doit avoir un coefficient d'emprise au sol (CES)(*) et une surface de plancher (*) inférieurs ou égaux à ceux d'origine.

Le **premier plancher** de la construction doit être réalisé au-dessus de la cote réglementaire(*). Pour cela, la construction doit être construite sur vide sanitaire non aménageable, sur remblais ou pilotis. Les **remblais nécessaires à la mise hors d'eau** des bâtiments à construire doivent être strictement limités à l'emprise du bâti et à son accès immédiat (à 2m maximum du bâti).

(* voir le glossaire)

Un recul de 10m de part et d'autres des berges (*) des cours d'eau (à ciel ouvert), ou depuis le pied des ouvrages de protection ayant une hauteur > 1 m par rapport au terrain naturel d'assiette du projet, est à prendre en compte. Voir les cas particuliers explicités dans le glossaire.

Changements d'usage et de destination :

Dans le cas de changements d'usage et de destination des locaux situés sous la cote réglementaire(*), une étude sera réalisée par le pétitionnaire pour justifier du maintien ou de la baisse de la vulnérabilité. Dans le cadre du permis de construire une attestation sera fournie conformément à l'article R.431-16 du code de l'urbanisme.

Mise en sécurité des locaux techniques et mise aux normes des bâtiments existants :

La construction de nouveaux bâtiments ou l'extension de bâtiments existants est autorisée si celles-ci permettent la mise en sécurité des locaux techniques (chaufferie, électricité...) de bâtiments existants, ou la mise aux normes de ces bâtiments existants avant la date d'approbation du PPRNi. Cette autorisation concerne :

- les locaux techniques vulnérables aux inondations et situés au-dessous de la cote de crue centennale augmentée de 30cm,
- la mise aux normes imposée par une réglementation.

Équipements particuliers :

Les constructions et installations nécessaires à des équipements collectifs ou à des services publics sous réserve de prendre en compte le risque inondation dans leur conception (ex: pylones, transformateurs...) :

- que le fonctionnement de l'installation ne soit pas perturbé en cas de crue ;
- et que le niveau de la ligne d'eau et l'emprise de la zone inondable ne soient pas modifiés au niveau des enjeux existants.

Clôtures :

Les clôtures doivent être montées sans fondation faisant saillie au sol et ne doivent pas comporter de muret de soubassement, de manière à ne pas faire obstacle à l'écoulement des eaux.

Terrasses :

Les terrasses doivent être ouvertes sur au moins deux pans et être réalisées au niveau du terrain naturel, sans remblai.

Auvents :

Les auvents sur bâtiments existants doivent s'appuyer sur des façades existantes afin de ne pas modifier les écoulements et la circulation de l'eau. La création de auvents ne doit pas conduire à la création de nouvelles parois verticales, ni à l'implantation d'ouvrages de descente de charge (piliers) dans une bande de 10m des berges du cours d'eau. Voir les cas particuliers explicités dans le glossaire.

(* voir le glossaire)

Bâtiments agricoles :

Les bâtiments agricoles doivent :

- être ouverts sur au moins deux pans dans le sens de l'écoulement. Cette ouverture doit permettre le libre écoulement de l'eau entre le niveau du terrain naturel et la cote réglementaire (cote de la crue centennale + 30 cm), sans toutefois pouvoir être inférieure à 50 cm.
- comprendre un refuge au-dessus de la cote de référence.

Serres :

Les serres nécessaires à l'activité agricole doivent être pourvues d'un dispositif permettant le libre écoulement des eaux entre le niveau du terrain naturel et la cote réglementaire (*).

Les serres doivent :

- être disposées dans le sens principal du courant ;
- et être distantes entre elles d'au moins cinq mètres.

Loisirs :

Les espaces verts, aires de sports et de loisir en plein air, aires de jeux, équipements sportifs doivent être construits sans remblais et conserver le champ d'expansion des crues(*).

Les constructions annexes (vestiaires, buvette,...) et les extensions des annexes existantes doivent respecter les conditions suivantes :

- les planchers doivent être construits au-dessus de la cote réglementaire(*) ;
- elles doivent être transparentes à l'écoulement des crues (sur pilotis ou vide sanitaire assurant exclusivement le stockage des eaux en cas de crue) ;
- l'emprise au sol totale des surfaces nouvellement construites depuis la date d'approbation du PPRNPi doit être inférieure à 100 m².

Stations d'épuration :

Les créations de STEP**,** et aménagements de STEP existantes, doivent démontrer techniquement et économiquement que le projet ne peut pas se faire hors de la zone inondable ou dans une zone d'aléa plus faible. Des dispositions doivent être prises afin :

- que le fonctionnement de la STEP ne soit pas perturbé en cas de crue ou que le retour à la normale soit facilité ;
- et que le niveau de la ligne d'eau et l'emprise de la zone inondable ne soient pas modifiés au niveau des enjeux existants à la date de construction de la STEP.

Eau potable : équipements de pompage et de traitement

Il doit être démontré techniquement et économiquement que le projet ne peut pas se faire hors de la zone inondable ou dans une zone d'aléa plus faible. Des dispositions doivent être prises afin :

- que le fonctionnement de l'installation ne soit pas perturbé en cas de crue ou que le retour à la normale soit facilité ;
- et que le niveau de la ligne d'eau et l'emprise de la zone inondable ne soient pas modifiés au niveau des enjeux existants.

Confluence Rhône Gier :

Sont autorisés les travaux, constructions et installations, nécessaires à l'entretien, à l'exploitation et au renouvellement des ouvrages hydroélectriques ainsi que les projets affectés à la poursuite de l'objet de la concession relative à l'aménagement du Rhône entre la frontière suisse et la mer, au triple point de vue de l'utilisation de la puissance hydraulique, de la navigation, de l'irrigation et des autres emplois agricoles accordée par l'État au concessionnaire.

(* voir le glossaire)

ZONE ROUGE

1.1.2 – RÈGLES DE CONSTRUCTIONS

PRESCRIPTIONS :

Constructions :

Les constructions doivent être, autant que de possible, **non vulnérables aux inondations :**

- Les constructions doivent être fondées dans le sol de manière à résister aux affouillements, tassements ou érosions localisés.
- Les constructions, ouvrages, doivent résister aux forces dynamiques et statiques engendrées par la crue de référence.
- La structure des constructions nouvelles en sous-sol devra être étanche aux eaux de crue jusqu'à la cote réglementaire.
- Les assises des constructions ne devront pas être appuyées sur les piliers et les voûtes des couvertures.
- Toutes les dispositions doivent être prises pour éviter que l'eau ne remonte par capillarité dans les murs des bâtiments. Éviter par exemple l'emploi de liants à base de plâtre.
- Une arase étanche sera réalisée entre les fondations, murs et parties de la structure situés de part et d'autre de la cote réglementaire.
- En dessous de la cote réglementaire, les menuiseries extérieures devront être soit en métal, soit en PVC, soit en aluminium, excepté pour l'entrée principale ainsi que pour les menuiseries des bâtiments ayant une valeur patrimoniale qui pourront être en bois imputrescible (châtaignier, red-cedar par exemple).
- En dessous de la cote réglementaire, les matériaux d'isolation devront être insensibles à l'immersion (polystyrène extrudé haute densité à cellules fermées par exemple).

Infrastructures :

Les **infrastructures nouvelles** et les **équipements associés** ne doivent pas rehausser les lignes d'eau ni modifier les périmètres des zones exposées au risque. Elles doivent être transparentes à l'écoulement des eaux et les éventuels remblais compensés en volume cote pour cote (*).

Réseaux et équipements électriques :

Les **réseaux et équipements** électriques, électroniques, micro-mécaniques, les installations de chauffage, etc, doivent être placés au-dessus de la cote réglementaire(*), à moins qu'ils ne soient conçus pour être immergés.

Les dispositifs de coupures doivent impérativement être placés hors d'eau.

En outre, pour les installations électriques :

- le comptage EDF, sauf impossibilité technique, sera situé au-dessus de la cote réglementaire ;
- le raccordement entre celui-ci et le tableau de distribution électrique principal sera réalisé sans raccord ni épissures ;
- le tableau de distribution électrique sauf impossibilité technique sera placé dans un espace accessible en cas de crue ;
- les circuits électriques des espaces situés d'une part en-dessous de la cote réglementaire et d'autre part au-dessus de la cote réglementaire seront indépendants.

Réseaux d'assainissement d'eau :

Les **réseaux** seront étanches, protégés contre les affouillements et adaptés pour éviter l'aggravation des risques d'inondation des zones urbanisées par refoulement à partir des cours d'eau ou des zones inondées (clapet anti-retour sur les exutoires, dispositifs anti-refoulement sur le réseau).

Les **réseaux** doivent être munis de tampons verrouillés.

(* voir le glossaire)

Piscines :

Les règles de constructions des piscines doivent prévoir les **variations de pression** en cas de crues. **Un marquage** (piquets, signalétique) doit permettre la localisation du bassin en cas de submersion.

Les **locaux techniques** des piscines doivent être enterrés et étanches.

Mobilier urbain :

Le mobilier d'extérieur doit être ancré ou rendu captif.

Serres :

Les serres doivent être munies d'un dispositif d'arrimage.

1.2 – CONDITIONS D'UTILISATION

SONT INTERDITS :

- l'augmentation de la **capacité d'accueil des parkings**(*),
- l'augmentation de la **capacité d'accueil** (*) **des campings,**
- l'augmentation de la capacité d'accueil (*) des **établissements nécessaires** à la **gestion de crise,**
- l'augmentation de la capacité d'accueil (*) des **établissements accueillant les personnes les plus vulnérables,**
- l'augmentation de la **capacité d'accueil** (*) **des bâtiments recevant du public,**
- l'augmentation **du nombre de logements.**

PRESCRIPTIONS :

Bâtiment agricoles :

Les constructions nouvelles de bâtiments agricoles doivent être destinés au stockage de récoltes ou de matériels susceptibles d'être évacués ou mis hors d'eau.

(* voir le glossaire)

ZONE ROUGE

1.3 – CONDITIONS D'EXPLOITATION

1.3.1 – INTERDICTIONS

SONT INTERDITS :

- le **dépôt** de matières solides à l'air libre (gravas, flottants, végétaux,…), les **décharges**, les plates formes de stockage,
- les **citernes** non enterrées,
- les **plantations d'arbres** à enracinements superficiels (peupliers blancs et/ou cultivars, résineux...),
- les travaux autres que ceux prévus par l'article L211-7 du code de l'environnement.

1.3.2 – PRESCRIPTIONS

Citernes :

Les citernes enterrées doivent être lestées, et les orifices non étanches doivent être placés au-dessus de la cote réglementaire(*).

Stockage de produits :

Le stockage de produits non polluants doit se faire à l'intérieur de locaux existants fermés. Les produits polluants, à l'intérieur de ces mêmes locaux, devront être placés au-dessus de la cote réglementaire(*).

Cultures :

Les **plantations d'arbres**, autres que les cultures annuelles, les vignes, les plantations d'arbres fruitiers, les pépinières et les plantations nécessaires à la protection et à la restauration de la ripisylve, doivent :

- être espacés d'au moins 3 mètres,
- et se situer à plus de 5m par rapport aux hauts de berges (*) des cours d'eau,
- et être élagués régulièrement jusqu'à la cote réglementaire(*), et les produits de coupe et d'élagage évacués immédiatement.

Le **drainage et la collecte** des eaux de ruissellement doivent s'effectuer perpendiculairement à la pente naturelle.

Les serres doivent être munies d'un dispositif d'arrimage.

Parking(*) :

Un **affichage sur le site** doit informer le public du risque.

3.3.3 – RECOMMANDATIONS

Zones agricoles :

Les pratiques culturales privilégieront les méthodes visant à limiter et ne pas aggraver le ruissellement et favoriser l'infiltration : par exemples labours perpendiculaires à la pente, maintien des haies, …

L'utilisation des constructions, des ouvrages et des espaces mis en culture ou plantés doit être conduite de manière à éviter toute aggravation des risques.

(* voir le glossaire)

ARTICLE 2 : DISPOSITIONS APPLICABLES À LA ZONE ROUGE HACHURÉE

Il s'agit d'une zone qui à la fois :
- *est soumise à un aléa inondation moyen ou fort*
- *est située dans une zone d'activités industrielles et artisanales*
- *comporte un bâti existant.*

Compte-tenu des risques d'inondation, les travaux, constructions, installations de cette zone sont strictement réglementés en vue de ne pas accroître la vulnérabilité des personnes et des biens.

Afin de permettre une continuité d'activités, le bâti existant conserve toutefois des possibilités d'aménagements mesurés et non vulnérables aux inondations.

Se référer au titre IV « mesures sur les biens et activités existants ».

2.1 – CONDITIONS DE RÉALISATION

2.1.1 – RÈGLES D'URBANISME

2.1.1.1 – <u>Interdictions</u>

SONT INTERDITS :

- toutes nouvelles **constructions** exceptées celles autorisées avec prescriptions dans le paragraphe suivant « 2.1.1.2-prescriptions »,
- les **changements d'usage et de destination des locaux situés sous la cote réglementaire(*)**, qui augmentent la vulnérabilité(*) des personnes ou des biens.

  Sont par exemple interdits :

  garage/local de stockage → habitation/commerce
- les **aménagements internes** conduisant à l'augmentation du nombre de logements,
- les **changements d'usage et de destination des locaux situés au-dessus de la cote réglementaire(*)**, conduisant à l'augmentation du nombre de logements, ou à la création d'établissements recevant du public (ERP), ou lorsqu'ils conduisent à l'implantation nouvelle de locaux nécessaires à la gestion d'une crise, ou qui intéressent les personnes les plus vulnérables.
- les **changements d'usage et de destination des locaux situés dans une bande de 10m** de par et d'autre des berges des cours d'eau (à ciel ouvert), lorsqu'ils maintiennent ou augmentent la vulnérabilité des personnes ou des biens.
- les **travaux usuels d'entretien** (*) et de gestion courante des biens et activités, s'ils augmentent la vulnérabilité des personnes ou des biens, sous la cote réglementaire(*),
- la création et l'extension de **sous-sol**,
- toute **surélévation** autre que celle d'un rez-de-chaussée par l'ajout d'un seul étage supplémentaire, sans création de logement additionnel,
- la reconstruction (*) d'un bâtiment, lorsqu'elle fait suite à un sinistre causé directement ou indirectement par une crue,
- les reconstructions nécessaires à la **gestion d'une crise** : les reconstructions intéressant la défense, la sécurité civile et le maintien de l'ordre public (caserne de pompiers, gendarmerie...),

(* voir le glossaire)

- les reconstructions qui intéressent les **personnes les plus vulnérables**, à savoir : les équipements hospitaliers, les résidences de personnes âgées médicalisées, les établissements spécialisés pour personnes handicapées, les établissements pré-scolaires (garderies, haltes-garderies, crèches…), les établissements scolaires,
- les **bâtiments agricoles** fermés,
- toutes **extensions**, exceptées les bâtiments industriels, artisanaux et agricoles ouverts,
- la création et l'extension de **parking** (*)
- la création et l'extension de **camping**, ainsi que l'aménagement d'aire d'accueil permanent ou temporaire de caravanes, mobil-homes, camping-car,…
- les **plates-formes** de stockage,
- les **travaux** de terrassement, d'excavation ou de dessouchage ayant pour effet d'affouiller les berges,
- les **travaux** ayant pour effet de déstabiliser les ouvrages de couvertures ou de faire obstacle au libre écoulement des eaux,
- les **remblais et talus** autres que ceux liés à la mise hors d'eau des bâtiments, des équipements publics et aux infrastructures de transport dans la mesure où ils ne font pas obstacle au libre écoulement de l'eau,
- les **remblais et talus** sauf ceux nécessaires à l'amélioration des écoulements de cours d'eau, et ayant fait l'objet d'une procédure d'autorisation ou de déclaration au titre du Code de l'Environnement,
- les **déblais,** qui ne constituent pas une mesure compensatoire lorsqu'ils augmentent le risque à l'aval,
- les **digues**, sauf justifications expresses liées à la protection de lieux fortement urbanisés,et ayant fait l'objet d'une procédure d'autorisation ou de déclaration au titre du Code de l'Environnement,
- les **clôtures** faisant obstacle à l'écoulement des eaux,
- les **piscines** hors sol.

2.1.1.2 – Prescriptions

Changements d'usage et de destination :

Dans le cas de changements d'usage et de destination des locaux situés sous la cote réglementaire(*), une étude sera réalisée par le pétitionnaire pour justifier du maintien ou de la baisse de la vulnérabilité. Dans le cadre du permis de construire une attestation sera fournie conformément à l'article R.431-16 du code de l'urbanisme.

Extensions(*) :

L'ensemble des demandes pour la construction d'extensions(*) de bâtiments existants, depuis la date d'approbation du PPRNPi, comprendra une surface d'emprise au sol maximum de 10% dans la limite de 300m².

Le **premier plancher** de la construction doit être réalisé au-dessus de la cote réglementaire(*). Pour cela, la construction doit être construite sur vide sanitaire non aménageable, sur remblais ou pilotis. Les **remblais nécessaires à la mise hors d'eau** des bâtiments à construire doivent être strictement limités à l'emprise du bâti et à son accès immédiat (à 2m maximum du bâti).

(* voir le glossaire)

ZONE ROUGE HACHURÉE

Un recul de 10m de part et d'autres des berges (*) des cours d'eau (à ciel ouvert), ou depuis le pied des ouvrages de protection ayant une hauteur > 1 m par rapport au terrain naturel d'assiette du projet, est à prendre en compte pour toute extension.

Reconstruction (*):

La reconstruction totale ou partielle d'un bâtiment, y compris ses annexes (garage, abri…) doit avoir un coefficient d'emprise au sol (CES)(*) et une surface de plancher (*) inférieurs ou égaux à ceux d'origine.

Le **premier plancher** de la construction doit être réalisé au-dessus de la cote réglementaire(*). Pour cela, la construction doit être construite sur vide sanitaire non aménageable, sur remblais ou pilotis. Les **remblais nécessaires à la mise hors d'eau** des bâtiments à construire doivent être strictement limités à l'emprise du bâti et à son accès immédiat (à 2m maximum du bâti).

Un recul de 10m de part et d'autres des berges (*) des cours d'eau (à ciel ouvert), ou depuis le pied des ouvrages de protection ayant une hauteur > 1 m par rapport au terrain naturel d'assiette du projet, est à prendre en compte.

Clôtures :

Les clôtures doivent être montées sans fondation faisant saillie au sol et ne doivent pas comporter de muret en soubassement, de manière à ne pas faire obstacle à l'écoulement des eaux.

Terrasses :

Les terrasses doivent être ouvertes sur au moins deux pans et être réalisées au niveau du terrain naturel, sans remblai.

Auvents :

Les auvents sur bâtiments existants doivent s'appuyer sur des façades existantes afin de ne pas modifier les écoulements et la circulation de l'eau. La création de auvents ne doit pas conduire à la création de nouvelles parois verticales, ni à l'implantation d'ouvrages de descente de charge (piliers) dans une bande de 10m des berges du cours d'eau. Voir les cas particuliers explicités dans le glossaire.

(* voir le glossaire)

ZONE ROUGE HACHURÉE

Stations d'épuration :

Les créations de STEP**,** et aménagements de STEP existantes, doivent démontrer techniquement et économiquement que le projet ne peut pas se faire hors de la zone inondable ou dans une zone d'aléa plus faible. Des dispositions doivent être prises afin :

- que le fonctionnement de la STEP ne soit pas perturbé en cas de crue ou que le retour à la normal soit facilité,
- et que le niveau de la ligne d'eau et l'emprise de la zone inondable ne soient pas modifiés au niveau des enjeux existants à la date de construction de la STEP.

Eau potable : équipements de pompage et de traitement

Il doit être démontré techniquement et économiquement que le projet ne peut pas se faire hors de la zone inondable ou dans une zone d'aléa plus faible. Des dispositions doivent être prises afin :

- que le fonctionnement de l'installation ne soit pas perturbé en cas de crue et que le retour à la normal soit facilité,
- et que le niveau de la ligne d'eau et l'emprise de la zone inondable ne soient pas modifiés au niveau des enjeux existants.

Mise en sécurité des locaux techniques et mise aux normes des bâtiments existants :

La construction de nouveaux bâtiments ou l'extension de bâtiments existants est autorisée si celles-ci permettent la mise en sécurité des locaux techniques (chaufferie, électricité...) de bâtiments existants, ou la mise aux normes de ces bâtiments existants avant la date d'approbation du PPRNi. Cette autorisation concerne :

- les locaux techniques vulnérables aux inondations et situés au-dessous de la cote de crue centennale augmentée de 20cm,
- la mise aux normes imposée par une réglementation.

Ces constructions devront respecter les prescriptions des règles de constructions ci-dessous, et leur superficie devra être inférieure à 100m².
Cette extension ne peut pas conduire à une augmentation de la capacité d'accueil (*) de l'établissement.

Équipements particuliers :

Les constructions et installations nécessaires à des équipements collectifs ou à des services publics sous réserve de prendre en compte le risque inondation dans leur conception (ex: pylones, transformateurs...) :

- que le fonctionnement de l'installation ne soit pas perturbé en cas de crue
- et que le niveau de la ligne d'eau et l'emprise de la zone inondable ne soient pas modifiés au niveau des enjeux existants.

(* voir le glossaire)

ZONE ROUGE HACHURÉE

2.1.2 – RÈGLES DE CONSTRUCTIONS

PRESCRIPTIONS :

Constructions :

Les constructions doivent être, autant que de possible, **non vulnérables aux inondations :**

- Les constructions doivent être fondées dans le sol de manière à résister aux affouillements, tassements ou érosions localisés.
- Les constructions, ouvrages, doivent résister aux forces dynamiques et statiques engendrées par la crue de référence.
- La structure des constructions nouvelles en sous-sol devra être étanche aux eaux de crue jusqu'à la cote réglementaire.
- Les assises des constructions ne devront pas être appuyées sur les piliers et les voûtes des couvertures.
- Toutes les dispositions doivent être prises pour éviter que l'eau ne remonte par capillarité dans les murs des bâtiments. Éviter par exemple l'emploi de liants à base de plâtre.
- Une arase étanche sera réalisée entre les fondations, murs et parties de la structure situés de part et d'autre de la cote réglementaire.
- En dessous de la cote réglementaire, les menuiseries extérieures devront être soit en métal, soit en PVC, soit en aluminium, excepté pour l'entrée principale ainsi que pour les menuiseries des bâtiments ayant une valeur patrimoniale qui pourront être en bois imputrescible (châtaignier, red-cedar par exemple).
- En dessous de la cote réglementaire, les matériaux d'isolation devront être insensibles à l'immersion (polystyrène extrudé haute densité à cellules fermées par exemple).

Infrastructures :

Les **infrastructures nouvelles** et les **équipements associés** ne doivent pas rehausser les lignes d'eau ni modifier les périmètres des zones exposées au risque. Elles doivent être transparentes à l'écoulement des eaux et les éventuels remblais compensés en volume cote pour cote (*).

Réseaux et équipements électriques :

Les **réseaux et équipements** électriques, électroniques, micro-mécaniques, les installations de chauffage, etc, doivent être placés au-dessus de la cote réglementaire(*), à moins qu'ils ne soient conçus pour être immergés.

Les dispositifs de coupures doivent impérativement être placés hors d'eau.

En outre, pour les installations électriques :

- le comptage EDF, sauf impossibilité technique, sera situé au-dessus de la cote réglementaire,
- le raccordement entre celui-ci et le tableau de distribution électrique principal sera réalisé sans raccord ni épissures,
- le tableau de distribution électrique sauf impossibilité technique sera placé dans un espace accessible en cas de crue,
- les circuits électriques des espaces situés d'une part en-dessous de la cote réglementaire et d'autre part au-dessus de la cote réglementaire seront indépendants.

(* voir le glossaire)

Réseaux d'assainissement d'eau :

Les **réseaux publics et privatifs** seront étanches, protégés contre les affouillements et adaptés pour éviter l'aggravation des risques d'inondation des zones urbanisées par refoulement à partir des cours d'eau ou des zones inondées (clapet anti-retour sur les exutoires, dispositifs anti-refoulement sur le réseau).

Les **réseaux** doivent être munis de tampons verrouillés.

Piscines :

Les règles de constructions des piscines doivent prévoir les **variations de pression** en cas de crues. **Un marquage** (piquets, signalétique) doit permettre la localisation du bassin en cas de submersion.

Les **locaux techniques** des piscines doivent être enterrés et étanches.

Mobilier urbain :

Le mobilier d'extérieur doit être ancré ou rendu captif.

Serres :

Les serres doivent être munies d'un dispositif d'arrimage.

2.2 – CONDITIONS D'UTILISATION

SONT INTERDITS :

- l'augmentation de la **capacité d'accueil des parkings**(*),
- l'augmentation de la **capacité d'accueil** (*) **des campings,**
- l'augmentation de la capacité d'accueil (*) des **établissements nécessaires** à la **gestion de crise,**
- l'augmentation de la capacité d'accueil (*) des **établissements accueillant les personnes les plus vulnérables,**
- l'augmentation de la **capacité d'accueil** (*) **des bâtiments recevant du public,**
- l'augmentation **du nombre de logements.**

(* voir le glossaire)

ZONE ROUGE HACHURÉE

2.3 – CONDITIONS D'EXPLOITATION

2.3.1 – INTERDICTIONS

SONT INTERDITS :

- le **dépôt** de matières solides à l'air libre (gravas, flottants, végétaux,…), les **décharges**, les plates formes de stockage,
- les **citernes** non enterrées,
- les **plantations d'arbres** à enracinements superficiels (peupliers blancs et/ou cultivars, résineux...),
- les travaux autres que ceux prévus par l'article L211-7 du code de l'environnement.

2.3.2 – PRESCRIPTIONS

Citernes :

Les citernes enterrées doivent être lestées, et les orifices non étanches doivent être placés au-dessus de la cote réglementaire(*).

Stockage de produits :

Le stockage de produits non polluants doit se faire à l'intérieur de locaux existants fermés. Les produits polluants, à l'intérieur de ces mêmes locaux, devront être placés au-dessus de la cote réglementaire(*).

Parking(*) :

Un **affichage sur le site** doit informer le public du risque.

(* voir le glossaire)

ARTICLE 3 : DISPOSITIONS APPLICABLES A LA ZONE ROUGE CENTRE URBAIN

Il s'agit d'une zone qui est soumise a des risques forts en centre urbain, qui concerne le périmètre du centre urbain de Rive de Gier et un secteur du centre-ville de Saint-Chamond.

*Les règles qui s'y appliquent se distinguent de la **zone rouge** concernant notamment la reconstruction, qui est admise pour pouvoir laisser la possibilité de réaliser des opérations de renouvellement urbain lorsqu'elles comprennent des prescriptions de non-vulnérabilité.*

La construction neuve reste cependant interdite, afin de limiter l'entrave au bon écoulement des crues.

Se référer au titre IV « mesures sur les biens et activités existants ».

3.1 – CONDITIONS DE RÉALISATION

3.1.1 – RÈGLES D'URBANISME

3.1.1.1 – INTERDICTIONS

SONT INTERDITS :

- toutes nouvelles **constructions** exceptées celles autorisées avec prescriptions dans le paragraphe suivant « 1.1.1.2-prescriptions »,
- les **changements d'usage et de destination des locaux situés sous la cote réglementaire(*)**, qui maintiennent ou augmentent la vulnérabilité(*) des personnes ou des biens.

  Sont par exemple interdits :

  garage/local de stockage → habitation/commerce
- les **changements d'usage et de destination des locaux situés au-dessus de la cote réglementaire(*)**, conduisant à la création d'établissements recevant du public (ERP), ou lorsqu'ils conduisent à l'implantation nouvelle de locaux nécessaires à la gestion d'une crise, ou qui intéressent les personnes les plus vulnérables.
- les **travaux usuels d'entretien** (*) et de gestion courante des biens et activités, s'ils augmentent la vulnérabilité des personnes ou des biens, sous la cote réglementaire(*),
- la création et l'extension de **sous-sol**,
- la reconstruction (*) d'un bâtiment, lorsqu'elle fait suite à un sinistre causé directement ou indirectement par une crue,
- les reconstructions nécessaires à la **gestion d'une crise** : les reconstructions intéressant la défense, la sécurité civile et le maintien de l'ordre public (caserne de pompiers, gendarmerie...),
- les reconstructions qui intéressent les **personnes les plus vulnérables**, à savoir : les équipements hospitaliers, les résidences de personnes âgées médicalisées, les établissements spécialisés pour personnes handicapées, les établissements pré-scolaires (garderies, haltes-garderies, crèches…), les établissements scolaires,
- les **bâtiments agricoles** fermés,
- toutes **extensions**, exceptées celles autorisées avec prescriptions dans le paragraphe suivant « 1.1.1.2-prescriptions »,
- la création et l'extension de **parkings**(*),

(* voir le glossaire)

- la création et l'extension de **campings**, ainsi que l'aménagement d'aire d'accueil permanent ou temporaire de caravanes, mobil-homes, camping-car, …
- les **plates-formes** de stockage,
- les **travaux** de terrassement, d'excavation ou de dessouchage ayant pour effet d'affouiller les berges,
- les **travaux** ayant pour effet de déstabiliser les ouvrages de couvertures ou de faire obstacle au libre écoulement des eaux,
- les **remblais et talus** autres que ceux liés à la mise hors d'eau des bâtiments, des équipements publics et aux infrastructures de transport dans la mesure où ils ne font pas obstacle au libre écoulement de l'eau,
- les **remblais et talus** sauf ceux nécessaires à l'amélioration des écoulements de cours d'eau, et ayant fait l'objet d'une procédure d'autorisation ou de déclaration au titre du Code de l'Environnement,
- les **déblais,** qui ne constituent pas une mesure compensatoire lorsqu'ils augmentent le risque à l'aval,
- les **digues**, sauf justifications expresses liées à la protection de lieux fortement urbanisés,et ayant fait l'objet d'une procédure d'autorisation ou de déclaration au titre du Code de l'Environnement,
- les **clôtures** faisant obstacle à l'écoulement des eaux,
- les **piscines** hors sol.

1.1.1.2 – Prescriptions

Reconstruction (*):

La reconstruction totale ou partielle d'un bâtiment, y compris ses annexes (garage, abri…) doit avoir un coefficient d'emprise au sol (CES)(*) inférieur ou égal à celui d'origine.

Le **premier plancher** de la construction doit être réalisé au-dessus de la cote réglementaire(*). Pour cela, la construction doit être construite sur vide sanitaire non aménageable, sur remblais ou pilotis. Les **remblais nécessaires à la mise hors d'eau** des bâtiments à construire doivent être strictement limités à l'emprise du bâti et à son accès immédiat (à 2m maximum du bâti).

Un recul de 10m de part et d'autres des berges (*) des cours d'eau (à ciel ouvert), ou depuis le pied des ouvrages de protection ayant une hauteur > 1 m par rapport au terrain naturel d'assiette du projet, est à prendre en compte. Voir les cas particuliers explicités dans le glossaire.

Changements d'usage et de destination :

Dans le cas de changements d'usage et de destination des locaux situés sous la cote réglementaire(*), une étude sera réalisée par le pétitionnaire pour justifier du maintien ou de la baisse de la vulnérabilité. Dans le cadre du permis de construire une attestation sera fournie conformément à l'article R.431-16 du code de l'urbanisme.

Mise en sécurité des locaux techniques et mise aux normes des bâtiments existants :

La construction de nouveaux bâtiments ou l'extension de bâtiments existants est autorisée si celles-ci permettent la mise en sécurité des locaux techniques (chaufferie, électricité...) de bâtiments existants, ou la mise aux normes de ces bâtiments existants avant la date d'approbation du PPRNi. Cette autorisation concerne :

- les locaux techniques vulnérables aux inondations et situés au-dessous de la cote de crue centennale augmentée de 30cm,
- la mise aux normes imposée par une réglementation

(* voir le glossaire)

Équipements particuliers :

Les constructions et installations nécessaires à des équipements collectifs ou à des services publics sous réserve de prendre en compte le risque inondation dans leur conception (ex: pylones, transformateurs...) :

- que le fonctionnement de l'installation ne soit pas perturbé en cas de crue
- et que le niveau de la ligne d'eau et l'emprise de la zone inondable ne soient pas modifiés au niveau des enjeux existants.

Clôtures :

Les clôtures doivent être montées sans fondation faisant saillie au sol et ne doivent pas comporter de muret de soubassement, de manière à ne pas faire obstacle à l'écoulement des eaux.

Terrasses :

Les terrasses doivent être ouvertes sur au moins deux pans et être réalisées au niveau du terrain naturel, sans remblai.

Auvents :

Les auvents sur bâtiments existants doivent s'appuyer sur des façades existantes afin de ne pas modifier les écoulements et la circulation de l'eau. La création de auvents ne doit pas conduire à la création de nouvelles parois verticales, ni à l'implantation d'ouvrages de descente de charge (piliers) dans une bande de 10m des berges du cours d'eau. Voir les cas particuliers explicités dans le glossaire.

Loisirs :

Les espaces verts, aires de sports et de loisir en plein air, aires de jeux, équipements sportifs doivent être construits sans remblais et conserver le champ d'expansion des crues(*).

Les constructions annexes (vestiaires, buvette,...) et les extensions des annexes existantes doivent respecter les conditions suivantes :

- les planchers doivent être construits au-dessus de la cote réglementaire(*),
- elles doivent être transparentes à l'écoulement des crues (sur pilotis ou vide sanitaire assurant exclusivement le stockage des eaux en cas de crue).
- l'emprise au sol totale des surfaces nouvellement construites depuis la date d'approbation du PPRNPi doit être inférieure à 100 m².

(* voir le glossaire)

3.1.2 – RÈGLES DE CONSTRUCTIONS

PRESCRIPTIONS :

Constructions :
Les constructions doivent être, autant que de possible, **non vulnérables aux inondations :**

- Les constructions doivent être fondées dans le sol de manière à résister aux affouillements, tassements ou érosions localisés.
- Les constructions, ouvrages, doivent résister aux forces dynamiques et statiques engendrées par la crue de référence.
- Toutes les dispositions doivent être prises pour éviter que l'eau ne remonte par capillarité dans les murs des bâtiments. Éviter par exemple l'emploi de liants à base de plâtre.

Loisirs :
Les constructions annexes (vestiaires, buvette,...) et les extensions des annexes existantes doivent respecter les conditions suivantes :

- les planchers doivent être construits au-dessus de la cote réglementaire de référence(*),
- elles doivent être transparentes à l'écoulement des crues (sur pilotis ou vide sanitaire assurant exclusivement le stockage des eaux en cas de crue).

Stations d'épuration :
Les créations de STEP**,** et aménagements de STEP existantes, doivent démontrer techniquement et économiquement que le projet ne peut pas se faire hors de la zone inondable ou dans une zone d'aléa plus faible. Des dispositions doivent être prises afin :

- que le fonctionnement de la STEP ne soit pas perturbé en cas de crue
- et que le niveau de la ligne d'eau et l'emprise de la zone inondable ne soient pas modifiés au niveau des enjeux existants à la date de construction de la STEP.

Eau potable : équipements de pompage et de traitement
Il doit être démontré techniquement et économiquement que le projet ne peut pas se faire hors de la zone inondable ou dans une zone d'aléa plus faible. Des dispositions doivent être prises afin :

- que le fonctionnement de l'installation ne soit pas perturbé en cas de crue ;
- et que le niveau de la ligne d'eau et l'emprise de la zone inondable ne soient pas modifiés au niveau des enjeux existants.

Infrastructures :
Les infrastructures nouvelles ne doivent pas rehausser les lignes d'eau ni modifier les périmètres des zones exposées au risque. Elles doivent être transparentes à l'écoulement des eaux et les éventuels remblais compensés en volume.

(* voir le glossaire)

Réseaux et équipements électriques :
Les **réseaux publics et privatifs et équipements** électriques, électroniques, micro-mécaniques, les installations de chauffage, etc, doivent être placés au-dessus de la cote réglementaire de référence(*), à moins qu'ils ne soient conçus pour être immergés.

Les **dispositifs de coupures** doivent impérativement être placés hors d'eau.

Réseaux d'assainissement d'eau :
Les **réseaux** seront étanches, protégés contre les affouillements et adaptés pour éviter l'aggravation des risques d'inondation des zones urbanisées par refoulement à partir des cours d'eau ou des zones inondées (clapet anti-retour sur les exutoires, dispositifs anti-refoulement sur le réseau).
Les **réseaux** doivent être munis de tampons verrouillés.

Piscines :
Les règles de constructions des piscines doivent prévoir les **variations de pression** en cas de crues. **Un marquage** (piquets, signalétique) doit permettre la localisation du bassin en cas de submersion.
Les **locaux techniques** des piscines doivent être enterrés et étanches.

Mobilier urbain :
Le mobilier d'extérieur doit être ancré ou rendu captif.

3.2 – CONDITIONS D'UTILISATION

SONT INTERDITS :

- l'augmentation de la **capacité d'accueil des parkings**(*),
- l'augmentation de la **capacité d'accueil** (*) **des campings,**
- l'augmentation de la **capacité d'accueil (*) des établissements nécessaires** à la **gestion de crise,**
- l'augmentation de la **capacité d'accueil (*) des établissements sensibles,**
- l'augmentation de la **capacité d'accueil** (*) **des bâtiments recevant du public.**

(* voir le glossaire)

3.3 – CONDITIONS D'EXPLOITATION

SONT INTERDITS :

- le **dépôt** de matières solides à l'air libre (gravas, flottants, végétaux,…), les **décharges**, les plates-formes de stockage,
- les **citernes** non enterrées,
- les **plantations d'arbres** à enracinements superficiels (peupliers blancs et/ou cultivars, résineux...),
- les travaux autres que ceux prévus par l'article L211-7(M) du code de l'environnement.

PRESCRIPTIONS

Citernes :
Les citernes enterrées doivent être lestées, et les orifices non étanches doivent être placés au-dessus de la cote réglementaire de référence(*).

Stockage de produits :
Le stockage de produits non polluants doit se faire à l'intérieur de locaux existants fermés. Les produits polluants, à l'intérieur de ces mêmes locaux, devront être placés au-dessus de la cote réglementaire de référence(*).

Cultures :
Les **plantations d'arbres**, autres que les cultures annuelles, les vignes, les plantations d'arbres fruitiers, les pépinières et les plantations nécessaires à la protection et à la restauration de la ripisylve, doivent :

- être espacés d'au moins 3 mètres,
- et se situer à plus de 5m par rapport aux hauts de berges (*) des cours d'eau,
- et être élagués régulièrement jusqu'à la cote réglementaire de référence(*), et les produits de coupe et d'élagage évacués immédiatement.

Le **drainage et la collecte** des eaux de ruissellement doivent s'effectuer perpendiculairement à la pente naturelle.

Parking(*) :
Un **affichage sur le site** doit informer le public du risque.

(* voir le glossaire)

ARTICLE 4 : DISPOSITIONS APPLICABLES À LA ZONE BLEUE

Il s'agit d'une zone urbanisée (centres urbains et autres secteurs urbanisés) qui est soumise à un aléa d'inondation faible ou moyen.

L'urbanisation future y est autorisée, sous le respect de certaines conditions.

Prescription concernant les eaux pluviales : compensation de toute nouvelle imperméabilisation

Les prescriptions sur les eaux pluviales de la zone bleue ne s'appliquent pas sur le territoire du département de la Loire. *Les communes concernées sont en effet couvertes par l'application du schéma directeur assainissement eaux pluviales de la Communauté Urbaine de Saint-Etienne métropole, applicable en mars 2016.* Les prescriptions de ce schéma sont identiques à celles de la zone blanche.

Zonage pluvial

Dans un délai de 5 ans à compter de l'approbation du présent plan de prévention des risques, les communes établiront un zonage pluvial, conformément à l'article L.2224-10 du Code Général des collectivités territoriales, à l'échelle d'un secteur cohérent, et le prendront en compte dans leur plan local d'urbanisme (intégration dans le règlement, plan en annexe).

Le zonage pluvial sera établi avec la contrainte suivante :

L'imperméabilisation nouvelle occasionnée par :

- toute opération d'aménagement ou construction nouvelle,
- toute infrastructure ou équipement,

ne doit pas augmenter le débit naturel en eaux pluviales de la parcelle (ou du tènement). Cette prescription est valable pour **tous les événements pluviaux** jusqu'à l'événement d'occurrence 30 ans. Pour le cas où des ouvrages de rétention doivent être réalisés, le débit de fuite à prendre en compte pour les pluies de faible intensité ne pourra être supérieur au débit maximal par ruissellement sur la parcelle (ou le tènement) avant aménagement pour un événement d'occurrence 5 ans.

Cet objectif de non aggravation pourra être recherché à l'échelle communale voire à l'échelle intercommunale ou de bassin versant dans le cadre d'une approche globale de type schéma directeur. Les règles de non aggravation définies ci-dessus (tènement, débit, occurrence) pourront être ajustées dans les zonages pluviaux à mettre en place à l'échelle communale, sous réserve que soient démontrés la pertinence de l'échelle de réflexions et le respect du principe de non aggravation des inondations sur les crues du Gier et de ses affluents principaux jusqu'à une crue centennale.

Les techniques de gestion alternative des eaux pluviales seront privilégiées pour atteindre cet objectif (maintien d'espaces verts, écoulement des eaux pluviales dans des noues, emploi de revêtements poreux, chaussées réservoir, etc.…).

En l'absence de zonage pluvial

Dans la période comprise entre l'approbation du plan de prévention et celle où le zonage pluvial sera rendu opposable au pétitionnaire, les dispositions suivantes seront appliquées :

- les projets soumis à autorisation ou déclaration en application de la nomenclature annexée à l'article R214-1 du code de l'environnement seront soumis individuellement aux dispositions ci-dessus,
- pour tous les autres projets, y compris ceux pour lesquels le rejet se fait dans un réseau existant, entraînant une imperméabilisation nouvelle supérieure à 100m², les débits seront écrêtés au débit naturel avant aménagement. Le dispositif d'écrêtement sera dimensionné pour limiter ce débit de restitution jusqu'à une pluie d'occurrence 30 ans. Pour des raisons techniques, si le débit sortant calculé à l'aide de la valeur énoncée précédemment, s'établit à moins de 5l/s pour une opération, il pourra être amené à 5l/s.

(* voir le glossaire)

Pour les opérations d'aménagement (ZAC, lotissements, ...), cette obligation pourra être remplie par un traitement collectif des eaux pluviales sans dispositif spécifique à la parcelle, ou par la mise en œuvre d'une solution combinée.

Le pétitionnaire devra réaliser une étude technique permettant de justifier la prise en compte de ces prescriptions.

Les données pluviométriques et les coefficients de Montana à prendre en compte pour les études sont disponibles gratuitement sur le site internet de la métropole de Lyon : grandlyon.com.

Se référer au titre IV « mesures sur les biens et activités existants ».

4.1 – CONDITIONS DE RÉALISATION

4.1.1 – RÈGLES D'URBANISME

4.1.1.1 – Interdictions

SONT INTERDITS :

- l'implantation nouvelle d'établissements nécessaires à la **gestion d'une crise,** par construction nouvelle, extension ou changement de destination : les constructions intéressant la défense, la sécurité civile et le maintien de l'ordre public (caserne de pompiers, gendarmerie...),
- l'implantation nouvelle d'établissements qui intéressent les **personnes les plus vulnérables,** par construction nouvelle, extension ou changement de destination, à savoir : les équipements hospitaliers, les résidences de personnes âgées médicalisées, les établissements spécialisés pour personnes handicapées, les établissements pré-scolaires (garderies, haltes-garderies, crèches…), les établissements scolaires,
- l'implantation nouvelle **d'établissements recevant du public de catégories 1, 2, ou 3 (*)**,
- l'**extension de plus de 20%** de la surface de vente à la date d'approbation du PPRNPi, pour les établissements recevant du public de catégorie 1,
- l'extension ou l'aménagement d'établissements recevant du public de catégories 2 ou 3 qui entraîne le passage à une catégorie supérieure,
- toute extension ou aménagement d'établissements recevant du public entraînant le passage à la 3e, 2e ou 1ère catégorie,
- l'implantation de nouvelles activités utilisant des produits susceptibles de présenter des dangers pour la salubrité ou la sécurité publique en cas d'inondation,
- **l'aménagement ou la création de pièces destinées à l'habitation sous la cote réglementaire(*)**,
- les **changements de destination des locaux situés sous la cote réglementaire(*)**, qui augmentent la vulnérabilité(*) des personnes ou des biens,

  Sont par exemple interdits :

  garage/local de stockage → habitation/commerce
- les **changements d'usage et de destination des locaux situés dans une bande de 10m** de par et d'autre des berges des cours d'eau (à ciel ouvert), lorsqu'ils maintiennent ou augmentent la vulnérabilité des personnes ou des biens.
- les **travaux usuels d'entretien** (*) et de gestion courante des biens et activités, s'ils augmentent la vulnérabilité des personnes ou des biens, sous la cote réglementaire(*),
- la création et l'extension de **sous-sol,** sous la cote réglementaire(*),
- la création et l'extension de **parkings souterrains,**

(* voir le glossaire)

- la création et l'extension de **campings**, ainsi que l'aménagement d'aire d'accueil permanent ou temporaire de caravanes, mobil-homes, camping-car,…
- les **plate-formes** de stockage,
- les **travaux** de terrassement, d'excavation ou de dessouchage ayant pour effet d'affouiller les berges,
- les **travaux** ayant pour effet de déstabiliser les ouvrages de couvertures ou de faire obstacle au libre écoulement des eaux
- les **remblais et talus** autres que ceux liés à la mise hors d'eau des bâtiments, des équipements publics et aux infrastructures de transport dans la mesure où ils ne font pas obstacle au libre écoulement de l'eau,
- les **remblais et talus** sauf ceux nécessaires à l'amélioration des écoulements de cours d'eau, et ayant fait l'objet d'une procédure d'autorisation ou de déclaration au titre du Code de l'Environnement,
- les **déblais**, qui ne constituent pas une mesure compensatoire lorsqu'ils augmentent le risque à l'aval,
- les **digues**, sauf justifications expresses liées à la protection de lieux fortement urbanisés,et ayant fait l'objet d'une procédure d'autorisation ou de déclaration au titre du Code de l'Environnement,
- les **clôtures** faisant obstacle à l'écoulement des eaux,
- les piscines hors-sol.

4.1.1.2 – Prescriptions

Constructions neuves :

Les constructions neuves et leurs annexes (garages, abris de jardin, etc...) doivent avoir un CES (coefficient d'emprise au sol *) inférieur à 50%. Cette règle ne s'applique pas pour les bâtiments à usage d'activité économique en zone industrielle ou artisanale.

Le **premier plancher** de la construction doit être réalisé au-dessus de la cote réglementaire(*). Pour cela, la construction doit être construite sur vide sanitaire non aménageable, sur remblais ou pilotis. Les **remblais nécessaires à la mise hors d'eau** des bâtiments à construire doivent être strictement limités à l'emprise du bâti et à son accès immédiat (à 2m maximum du bâti).

Un recul de 10 mètres de part et d'autres des berges (*) des cours d'eau (à ciel ouvert), ou depuis le pied des ouvrages de protection ayant une hauteur supérieure à 1 mètre par rapport au terrain naturel d'assiette du projet, est à prendre en compte. Voir les cas particuliers explicités dans le glossaire.

Reconstruction (*) :

Dans le cas d'une reconstruction suite à une démolition, la reconstruction peut avoir un CES (*) supérieur à 0,5 sans être supérieur au CES de la construction initiale.

Le **premier plancher** de la construction doit être réalisé au-dessus de la cote réglementaire(*). Pour cela, la construction doit être construite sur vide sanitaire non aménageable, sur remblais ou pilotis. Les **remblais nécessaires à la mise hors d'eau** des bâtiments à construire doivent être strictement limités à l'emprise du bâti et à son accès immédiat (à 2m maximum du bâti).

Un recul de 10m de part et d'autres des berges (*) des cours d'eau (à ciel ouvert), ou depuis le pied des ouvrages de protection ayant une hauteur > 1 m par rapport au terrain naturel d'assiette du projet, est à prendre en compte pour toute reconstruction. Voir les cas particuliers explicités dans le glossaire.

Changements d'usage et de destination:

Dans le cas des locaux situés sous la cote réglementaire(*), une étude sera réalisée par le pétitionnaire pour justifier du maintien ou de la baisse de la vulnérabilité. Dans le cadre du permis de construire une attestation sera fournie conformément à l'article R.431-16 du code de l'urbanisme.

(* voir le glossaire)

Clôtures :

Les **clôtures** doivent être montées sans fondation faisant saillie au sol et ne doivent pas comporter de muret en soubassement, de manière à ne pas faire obstacle à l'écoulement des eaux.

Parkings (*):

La construction de parkings **perméables** doit être réalisée au niveau du terrain naturel, sans remblai.

Bâtiments agricoles :

Les bâtiments agricoles doivent respecter l'ensemble des règles (urbanisme-construction-utilisation-exploitation) relatives aux constructions neuves ou extensions.

Loisirs :

Les espaces verts, aires de sports et de loisir en plein air, aires de jeux, équipements sportifs doivent être sans remblais et conserver le champ d'expansion des crues(*).

Les constructions annexes (vestiaires, buvette, …) et les extensions des annexes existantes doivent respecter l'ensemble des règles (urbanisme-construction-utilisation-exploitation) relatives aux constructions neuves ou extensions.

Stations d'épuration :

Les créations de STEP**,** et aménagements de STEP existantes, doivent démontrer techniquement et économiquement que le projet ne peut pas se faire hors de la zone inondable ou dans une zone d'aléa plus faible. Des dispositions doivent être prises afin :

- que le fonctionnement de la STEP ne soit pas perturbé en cas de crue ou que le retour à la normale soit facilité,
- et que le niveau de la ligne d'eau et l'emprise de la zone inondable ne soient pas modifiés au niveau des enjeux existants à la date de construction de la STEP.

Déchetteries existantes :

L'aménagement, la mise aux normes ou l'extension d'une déchetterie existante est possible dans les conditions suivantes :

- toute extension est limitée au doublement de la capacité existante avant l'approbation du PPRNPi,
- la cote supérieure de l'ensemble des bacs de stockage doit être supérieure à la cote de référence du PPRNPi,
- les bacs de stockage doivent être arrimés.

Eau potable : équipements de pompage et de traitement

Il doit être démontré techniquement et économiquement que le projet ne peut pas se faire hors de la zone inondable ou dans une zone d'aléa plus faible. Des dispositions doivent être prises afin :

- que le fonctionnement de l'installation ne soit pas perturbé en cas de crue ou que le retour à la normale soit facilité,
- et que le niveau de la ligne d'eau et l'emprise de la zone inondable ne soient pas modifiés au niveau des enjeux existants.

Équipements particuliers :

Les constructions et installations nécessaires à des équipements collectifs ou à des services publics sous réserve de prendre en compte le risque inondation dans leur conception (ex: pylones, transformateurs...) :

- que le fonctionnement de l'installation ne soit pas perturbé en cas de crue
- et que le niveau de la ligne d'eau et l'emprise de la zone inondable ne soient pas modifiés au niveau des enjeux existants.

(* voir le glossaire)

ZONE BLEUE

4.1.2 – RÈGLES DE CONSTRUCTIONS

PRESCRIPTIONS

Constructions :

Les **constructions neuves,** y compris **les bâtiments agricoles, les extensions et les reconstructions,** doivent être, autant que de possible, **non vulnérables aux inondations :**

- Les constructions doivent être fondées dans le sol de manière à résister aux affouillements, tassements ou érosions localisés.
- Les constructions, ouvrages, doivent résister aux forces dynamiques et statiques engendrées par la crue de référence.
- La structure des constructions nouvelles en sous-sol devra être étanche aux eaux de crue jusqu'à la cote réglementaire.
- Les assises des constructions ne devront pas être appuyées sur les piliers et les voûtes des couvertures.
- Toutes les dispositions doivent être prises pour éviter que l'eau ne remonte par capillarité dans les murs des bâtiments. Éviter par exemple l'emploi de liants à base de plâtre.
- Une arase étanche sera réalisée entre les fondations, murs et parties de la structure situés de part et d'autre de la cote réglementaire.
- En dessous de la cote réglementaire, les menuiseries extérieures devront être soit en métal, soit en PVC, soit en aluminium, excepté pour l'entrée principale ainsi que pour les menuiseries des bâtiments ayant une valeur patrimoniale qui pourront être en bois imputrescible (châtaignier, red-cedar par exemple).
- En dessous de la cote réglementaire, les matériaux d'isolation devront être insensibles à l'immersion (polystyrène extrudé haute densité à cellules fermées par exemple).

Infrastructures :

Les **infrastructures nouvelles** et les équipements associés ne doivent pas rehausser les lignes d'eau ni modifier les périmètres des zones exposées au risque. Elles doivent être transparentes à l'écoulement des eaux et les éventuels remblais compensés en volume cote pour cote (*).

Réseaux et équipements électriques :

Les **réseaux et équipements** électriques, électroniques, micro-mécaniques, les installations de chauffage, etc, doivent être placés au-dessus de la cote réglementaire(*), à moins qu'ils ne soient conçus pour être immergés.

Les dispositifs de coupures doivent impérativement être placés hors d'eau.

En outre, pour les installations électriques :

- le comptage EDF, sauf impossibilité technique, sera situé au-dessus de la cote réglementaire de référence,
- le raccordement entre celui-ci et le tableau de distribution électrique principal sera réalisé sans raccord ni épissures,
- le tableau de distribution électrique sauf impossibilité technique sera placé dans un espace accessible en cas de crue,
- les circuits électriques des espaces situés d'une part en-dessous de la cote réglementaire de référence et d'autre part au-dessus de la cote réglementaire de référence seront indépendants.

(* voir le glossaire)

ZONE BLEUE

Réseaux d'assainissement d'eau :

Les **réseaux** seront étanches, protégés contre les affouillements* et adaptés pour éviter l'aggravation des risques d'inondation des zones urbanisées par refoulement à partir des cours d'eau ou des zones inondées (clapet anti-retour sur les exutoires, dispositifs anti-refoulement sur le réseau).

Les **réseaux** doivent être munis de tampons verrouillés.

Piscines :

Les règles de constructions des piscines doivent prévoir les variations de pression en cas de crues. Un marquage (piquets, signalétique) doit permettre la localisation du bassin en cas de submersion.

Parkings :

La construction de parkings **perméables** doit avoir une perméabilité minimum de 10^{-6}mm/s.

Parkings en sous-sol existants :

- Les parkings en sous-sol existants devront garantir la sécurité et la protection des personnes et des biens en cas d'inondation.
- Les piétons devront disposer d'un parcours balisé et sécurisé par rapport aux écoulements de la crue, conduisant soit à une zone de refuge, soit directement à une zone située hors de la zone inondable.

Stockage de marchandises :

Les commerces de détail et les restaurants devront disposer d'un emplacement situé au-dessus de la cote réglementaire où seront stockées les marchandises les plus sensibles. Ces dispositions s'appliquent également lors des changements d'enseignes. Des dérogations sont possibles pour les cas dûment justifiés.

Pour les établissements bénéficiant de la dérogation, des dispositions devront être prises pour permettre la mise hors d'eau rapide des marchandises à l'étal.

Les bâtiments, équipements et installations comportant des biens à forte vulnérabilité en raison de leur nombre et/ou de leur valeur, devront disposer d'un emplacement situé au-dessus de la cote réglementaire où seront stockés les biens les plus sensibles (dérogation possible pour les cas dûment motivés). Ces dispositions s'appliquent également lors des changements d'enseignes.

4.2 – CONDITIONS D'UTILISATION

SONT INTERDITS :

- l'augmentation de la capacité d'accueil (*) des **camping(*),**
- l'augmentation de la capacité d'accueil (*) des **établissements nécessaires** à la **gestion de crise,**
- l'augmentation de la capacité d'accueil (*) des é**tablissements accueillant les personnes les plus vulnérables.**

L'utilisation des constructions, des ouvrages et des espaces mis en culture ou plantés doit être conduite de manière à éviter toute aggravation des risques.

(* voir le glossaire)

ZONE BLEUE

4.3 – CONDITIONS D'EXPLOITATION

4.3.1 – INTERDICTIONS

SONT INTERDITS :

- le **dépôt de matières solides** à l'air libre (gravas, flottants, végétaux,…), les décharges, les plate-formes de stockage,
- les **citernes** non enterrées,
- les **plantations d'arbres** à enracinements superficiels (peupliers blancs et/ou cultivars, résineux...),
- les travaux autres que ceux prévus par l'article L211-7 du code de l'environnement.

4.3.2 – PRESCRIPTIONS

Citernes :

Les citernes enterrées doivent être lestées, et les orifices non étanches doivent être placés au-dessus de la cote réglementaire(*).

Stockage de produits :

Le stockage de produits non polluants doit se faire à l'intérieur de locaux existants fermés. Les produits polluants, à l'intérieur de ces mêmes locaux, devront être placés au-dessus de la cote réglementaire(*).

Cultures :

Les **plantations d'arbres**, autres que les cultures annuelles, les vignes, les plantations d'arbres fruitiers, les pépinières et les plantations nécessaires à la protection et à la restauration de la ripisylve, doivent :

- être espacés d'au moins 3 mètres,
- et se situer à plus de 5m par rapport aux hauts de berges (*) des cours d'eau,
- et être élagués régulièrement jusqu'à la cote réglementaire(*), et les produits de coupe et d'élagage évacués immédiatement.

Le **drainage et la collecte** des eaux de ruissellement doivent s'effectuer perpendiculairement à la pente naturelle.

Parking(*) :

Un **affichage sur le site** doit informer le public du risque.

4.3.3 – RECOMMANDATIONS

Zones agricoles :

Les pratiques culturales privilégieront les méthodes visant à limiter et ne pas aggraver le ruissellement et favoriser l'infiltration : par exemples labours perpendiculaires à la pente, maintien des haies, …

L'utilisation des constructions, des ouvrages et des espaces mis en culture ou plantés doit être conduite de manière à éviter toute aggravation des risques.

(* voir le glossaire)

ARTICLE 5 : DISPOSITIONS APPLICABLES À LA ZONE BLANCHE DE MAÎTRISE DE RUISSELLEMENT

Les prescriptions sur les eaux pluviales de la zone blanche ne s'appliquent pas sur le territoire du département de la Loire. *Les communes concernées sont en effet couvertes par l'application du schéma directeur assainissement eaux pluviales de la Communauté Urbaine de Saint-Etienne métropole, applicable en mars 2016.* Les prescriptions de ce schéma sont identiques à celles de la zone blanche.

Cette zone blanche comprend le territoire des communes du département du Rhône sur lesquelles le PPRNPi a été prescrit, et situé en dehors des zones rouges et bleues. Il s'agit d'une zone qui n'est pas soumise au risque inondation. Cependant certains aménagements qui y seraient implantés pourraient aggraver le risque inondation dans les zones déjà exposées.

<u>Prescription concernant les eaux pluviales</u> : compensation de toute nouvelle imperméabilisation

Zonage pluvial

Dans un délai de 5 ans à compter de l'approbation du présent plan de prévention des risques, les communes établiront un zonage pluvial, conformément à l'article L.2224-10 du Code Général des collectivités territoriales, à l'échelle d'un secteur cohérent, et le prendront en compte dans leur plan local d'urbanisme (intégration dans le règlement, plan en annexe).

Le zonage pluvial sera établi avec la contrainte suivante :

L'imperméabilisation nouvelle occasionnée par :

- toute opération d'aménagement ou construction nouvelle,
- toute infrastructure ou équipement,

ne doit pas augmenter le débit naturel en eaux pluviales de la parcelle (ou du tènement). Cette prescription est valable pour **tous les événements pluviaux** jusqu'à l'événement d'occurrence 30 ans. Pour le cas où des ouvrages de rétention doivent être réalisés, le débit de fuite à prendre en compte pour les pluies de faible intensité ne pourra être supérieur au débit maximal par ruissellement sur la parcelle (ou le tènement) avant aménagement pour un événement d'occurrence 5 ans.

Cet objectif de non aggravation pourra être recherché à l'échelle communale voire à l'échelle intercommunale ou de bassin versant dans le cadre d'une approche globale de type schéma directeur. Les règles de non aggravation définies ci-dessus (tènement, débit, occurrence) pourront être ajustées dans les zonages pluviaux à mettre en place à l'échelle communale, sous réserve que soient démontrés la pertinence de l'échelle de réflexions et le respect du principe de non aggravation des inondations sur les crues du Gier et de ses affluents principaux jusqu'à une crue centennale.

Les techniques de gestion alternative des eaux pluviales seront privilégiées pour atteindre cet objectif (maintien d'espaces verts, écoulement des eaux pluviales dans des noues, emploi de revêtements poreux, chaussées réservoir, etc.…).

En l'absence de zonage pluvial

Dans la période comprise entre l'approbation du plan de prévention et celle où le zonage pluvial sera rendu opposable au pétitionnaire, les dispositions suivantes seront appliquées :

- les projets soumis à autorisation ou déclaration en application de la nomenclature annexée à l'article R214-1 du code de l'environnement seront soumis individuellement aux dispositions ci-dessus,
- pour tous les autres projets, y compris ceux pour lesquels le rejet se fait dans un réseau existant, entraînant une imperméabilisation nouvelle supérieure à 100m², les débits seront écrêtés au débit naturel avant aménagement. Le dispositif d'écrêtement sera dimensionné pour limiter ce débit de restitution jusqu'à une pluie d'occurrence 30 ans. Pour des raisons techniques, si le débit sortant calculé à l'aide de la valeur énoncée précédemment, s'établit à moins de 5l/s pour une opération, il pourra être amené à 5l/s.

(* voir le glossaire)

Pour les opérations d'aménagement (ZAC, lotissements, ...), cette obligation pourra être remplie par un traitement collectif des eaux pluviales sans dispositif spécifique à la parcelle, ou par la mise en œuvre d'une solution combinée.

Le pétitionnaire devra réaliser une étude technique permettant de justifier la prise en compte de ces prescriptions.

Les données pluviométriques et les coefficients de Montana à prendre en compte pour les études sont disponibles gratuitement sur le site internet de la métropole de Lyon : grandlyon.com.

5.1 - PRESCRIPTIONS

Un recul de 10m de part et d'autre des berges **(*)** des cours d'eau est à prendre en compte pour toute construction ou reconstruction.Voir les cas particuliers explicités dans le glossaire.

5.2 - CONDITIONS D'EXPLOITATION

RECOMMANDATIONS

<u>Constructions neuves au voisinage des sections de cours d'eau identifiés sur la carte figurant en annexe du présent règlement et non pris en compte dans l'arrêté d'approbation du PPRNPi :</u>

- préalablement à l'ouverture à l'urbanisation de secteurs situés à proximité d'un cours d'eau identifié sur la carte jointe au présent règlement, il est recommandé de prendre en compte le risque localisé d'érosion et d'inondation. Ceci pourra se traduire, dans le règlement du document d'urbanisme, par une marge de recul par rapport aux berges du cours d'eau.

Zones agricoles :

Les pratiques culturales privilégieront les méthodes visant à limiter et ne pas aggraver le ruissellement et favoriser l'infiltration : par exemples labours perpendiculaires à la pente, maintien des haies, …

(* voir le glossaire)

TITRE III – Mesures de prévention, de protection et de sauvegarde

Ces mesures sont définies dans l'article R562-5 du code de l'environnement.

ARTICLE 1 - MESURES DE PRÉVENTION

Entretien des talus, des berges et du lit des cours d'eau

Les propriétaires riverains ont obligation :

- d'entretenir le lit, les talus et les berges de la rivière conformément à l'article L215-14 du code de l'environnement,
- d'évacuer hors de la zone inondable les végétaux coupés.

Sont interdits :

- les dépôts de matières solides,
- le busage du cours d'eau,
- l'évacuation par le cours d'eau des végétaux coupés.

Tous les autres travaux peuvent être réalisés sous réserve de l'obtention préalable de l'ensemble des autorisations administratives nécessaires.

Entretien des biefs, canaux et prises d'eau

Les propriétaires (riverains, associations syndicales autorisées, entreprises privées, etc.) de biefs ou canaux d'arrosage ont obligation de les entretenir afin d'éviter tout débordement. Ainsi, conformément à l'article L215-23 du Code de l'environnement, les propriétaires riverains de canaux d'arrosage désaffectés rétrocédés par les associations syndicales autorisées sont tenus de les entretenir pour maintenir leur fonction d'écoulement des eaux pluviales.

Pour les propriétaires de biefs ou canaux d'irrigation, obligation :

- d'exploitation et d'entretien conformément au code de l'environnement et des autorisations administratives se rapportant à l'ouvrage et à son fonctionnement.

Aménagements fonciers

En cas de procédure d'aménagement foncier agricole et forestier (AFAF), une étude sera conduite pour mesurer l'impact de l'aggravation du ruissellement pour les pluies jusqu'à l'occurrence 100 ans. En cas d'aggravation, des mesures compensatoires seront mises en œuvre.

ARTICLE 2 - MESURES DE PROTECTION

Néant

(* voir le glossaire)

ARTICLE 3 - MESURES DE SAUVEGARDE

Obligations relatives à l'information des populations

En application de l'article 40 de la loi n° 2003-699 du 30 juillet 2003, relative à la prévention des risques technologiques et naturels et à la réparation des dommages, le maire doit informer la population au moins une fois tous les deux ans, par des réunions publiques communales ou tout autre moyen approprié sur :

- les caractéristiques des risques naturels connus sur le territoire communal ;
- les mesures de prévention et de sauvegarde possibles ;
- les dispositions du Plan de Prévention des Risques Naturels ;
- les modalités d'alerte, l'organisation des secours ;
- les mesures prises par la commune pour gérer les risques ainsi que sur les garanties prévues à l'article L. 125-1 du code des assurances.

En application de l'article 42 de la loi n° 2003-699 du 30 juillet 2003, relative à la prévention des risques technologiques et naturels et à la réparation des dommages, le maire avec l'assistance des services de l'État compétents (en matière de police de l'eau) doit procéder à l'inventaire des repères de crues existant sur le territoire communal et établir les repères correspondant aux crues historiques, aux nouvelles crues exceptionnelles. La commune ou le groupement de collectivités territoriales compétent matérialisent, entretiennent et protègent ces repères.

Obligations relatives à la préparation de crise

L'organisation de la sécurité publique en situation de crise repose en premier lieu sur le maire au titre de ses pouvoirs de police (Code général des collectivités territoriales – Pouvoirs de police du maire). Dans ce cadre, le maire a la responsabilité de prendre les mesures nécessaires pour alerter les habitants. Il lui appartient alors de diriger les secours, et rend compte de son action au préfet.

Le Préfet peut prendre la direction des opérations quand :

- le maire n'est plus en mesure de maîtriser seul les événements, ou lorsqu'il fait appel au représentant de l'État,
- le maire s'est abstenu de prendre les mesures nécessaires, le préfet se substitue alors à lui,
- le problème concerne plusieurs communes du département,
- l'événement entraîne le déclenchement d'un plan d'urgence ou du plan ORSEC.

La mise en place d'un plan communal de sauvegarde (PCS) est à la charge des élus de la commune. Ce plan opérationnel doit proposer au maire l'organisation à mettre en place en situation de crise pour :

- assurer aux mieux la protection des personnes, des biens et de l'environnement,
- bien se coordonner avec les secours départementaux et nationaux
- organiser le retour à une situation normale

La mise en place d'un tel plan permet de réagir rapidement face à une situation inattendue. Ce PCS sera mis en place dans un délai de 2 ans à compter de la date d'approbation du PPRNPi du Gier et de ses affluents.

La circulaire n °2002-119 du 29 mai 2002 demande que chaque établissement scolaire élabore son Plan Particulier de Mise en Sûreté (PPMS).

(* voir le glossaire)

TITRE IV - Mesures sur les biens et activités existants

Ces mesures sont applicables aux zones rouges et bleues.

ARTICLE 1 - SÉCURITÉ DES PERSONNES

Mesures obligatoires dans un délai de réalisation de 5 ans à compter de la date d'approbation du PPRNPi

Pour les bâtiments à usage d'habitation :

- obligation de laisser le libre accès aux étages supérieurs,
- en zone rouge, créer un niveau refuge ou une issue au-dessus de la cote réglementaire (*) pour l'évacuation,
- les réseaux (gaz, téléphone, électricité) situés au-dessous de la cote de référence (sauf alimentation étanche de pompe submersible) devront être dotés de dispositifs de mise hors circuit automatique ou rétablis au-dessus de la cote de référence. Un dispositif manuel est également admis en cas d'occupation permanente des locaux. La mise hors circuit devra être effective en cas de montée des eaux,
- les citernes, les cuves et les fosses devront être suffisamment enterrées ou lestées ou surélevées pour résister à la crue de référence. L'orifice de remplissage devra être situé au-dessus de la cote de référence. Les évents devront être situés au moins un mètre au-dessus de la cote de référence.

Pour les bâtiments d'activités publics ou privées, établissements publics :

- obligation de définir un plan d'évacuation ou de protection du personnel et des visiteurs,
- les parkings publics antérieurs à la date de publication du PPRNPi du Gier et de ses affluents devront posséder un plan d'évacuation ou tout du moins un affichage sur le terrain informant de la dangerosité du site.
- les réseaux (gaz, téléphone, électricité) situés au-dessous de la cote de référence (sauf alimentation étanche de pompe submersible) devront être dotés de dispositifs de mise hors circuit automatique ou rétablis au-dessus de la cote de référence. Un dispositif manuel est également admis en cas d'occupation permanente des locaux. La mise hors circuit devra être effective en cas de montée des eaux.
- les citernes, les cuves et les fosses devront être suffisamment enterrées ou lestées ou surélevées pour résister à la crue de référence. L'orifice de remplissage devra être situé au-dessus de la cote de référence. Les évents devront être situés au moins un mètre au-dessus de la cote de référence.

(* voir le glossaire)

ARTICLE 2 - LIMITER LES DOMMAGES ET FACILITER LE RETOUR A LA NORMALE

Mesures obligatoires dans un délai de réalisation de 5 ans à compter de la date d'approbation du PPRNPi

Pour les bâtiments à usage d'habitation :

- limiter selon la construction la pénétration de l'eau (par des systèmes de protection fixes ou mobiles tels que batardeaux, sacs gonflables anti inondation, etc...),
- les équipements électriques (sauf ceux liés à des ouvertures submersibles), électroniques, micro-mécaniques et les appareils électroménagers devront être surélevés,
- afin d'éviter le refoulement des eaux d'égouts, les canalisations d'évacuation des eaux usées devront être équipées de clapets anti-retour automatiques,
- les citernes, les cuves et les fosses devront être suffisamment enterrées ou lestées ou surélevées pour résister à la crue de référence. L'orifice de remplissage devra être situé au-dessus de la cote de référence. Les évents devront être situés au moins un mètre au-dessus de la cote de référence.

Si les travaux de pose de clapets anti-retour et de batardeaux sont réalisés par le particulier, ils pourront faire l'objet d'une subvention au titre du Fonds de Prévention des Risques Naturels Majeurs (FPRNM). Dans le cas où ces travaux sont réalisés par le gestionnaire sur la partie publique du réseau le propriétaire sera exempté de cette prescription.

Pour les bâtiments d'activités publics ou privées, établissements publics, ERP :

- faire réaliser une étude de diagnostic de vulnérabilité par rapport aux inondations, concernant le bâti, les équipements, les matériels et le fonctionnement de l'activité, puis mettre en place des solutions préconisées au vu du résultat de l'étude,
- pour les services d'assainissement et d'alimentation en eau potable, réaliser et mettre en œuvre un plan de protection contre les inondations. Ce plan comprendra l'analyse de la vulnérabilité du réseau et des équipements, et les solutions retenues afin :
  - de réduire la vulnérabilité des constructions et des installations existantes,
  - de maintenir un service minimum pendant la crise,
  - d'optimiser les délais de reprise de l'activité normale.
- les collectivités conduiront une étude permettant une réflexion sur la collecte des ordures ménagères, afin d'éviter le risque d'embâcles : horaires de ramassage, arrimage, centre d'apport volontaire...
- tous les sites de stockage de produits polluants ou flottants, de matières solides à l'air libre (gravas, flottants, végétaux,…), présents avant la date d'approbation du PPRNPi du Gier et de ses affluents d devront prendre les dispositions nécessaires pour éviter le déversement de ces produits lors d'une crue :
  - soit en arrimant les produits,
  - soit en les stockant au-dessus de la cote réglementaire(*),
  - soit en les évacuant des zones rouge, rouge hachurée et bleue.

(* voir le glossaire)

Mesures recommandées lors de la réalisation de travaux
(pour tous travaux correspondant à la mesure)

- traiter les parties métalliques des ossatures de construction,
- éviter les liants à base de plâtre,
- éviter les revêtements de sol et de mur sensibles à l'eau,
- utiliser des matériaux hydrofuges pour l'isolation,
- supprimer les entrées d'eau par des dispositifs d'étanchéité adaptés (système de batardeaux),
- rehausser les réseaux, mettre hors d'eau les équipements électriques,
- installer des pompes d'épuisement pour l'évacuation des eaux dans les niveaux submersibles.

La nature et les conditions d'exécution des mesures de prévention sont définies et mises en œuvre sous la responsabilité du maître d'ouvrage et du maître d'œuvre concernés par les constructions, travaux et installations visés. Ceux-ci sont également tenus d'assurer les opérations de gestion et d'entretien nécessaires pour maintenir la pleine efficacité de ces mesures.

Le coût des travaux qui découlent des obligations est limité à 10% de la valeur vénale ou estimée des biens concernés à la date de publication du plan.

Dans le cas contraire, le propriétaire, exploitant ou utilisateur (art R562-5 de code de l'environnement) ne pourra mettre en œuvre que certaines de ces mesures de prévention de façon à rester dans la limite de 10% de la valeur vénale ou estimée des biens concernés. Ces mesures seront choisies par le propriétaire sous sa propre responsabilité, selon un ordre de priorité lié à la nature et à la disposition des biens visant :

- *en premier lieu, à assurer la sécurité des personnes ;*
- *en second lieu, à minimiser le montant des dommages potentiellement entraînés par les inondations.*

(* voir le glossaire)

Glossaire

Aléa :

Phénomène naturel d'occurrence et d'intensité donnée.

Berges :
Indépendamment de tout risque de débordement, la bande de recul permet de se prémunir des conséquences d'une érosion des berges lors des crues ou d'embâcles en laissant un espace de respiration au cours d'eau et permet le passage des engins notamment pour l'entretien des berges.
La bande de recul a une largeur fixe de 10m, comptée à partir du sommet de la berge naturelle de chaque coté.
Il est admis que la bande de recul de 10m puisse être **réduite dans les cas particuliers** pour lesquels une étude **démontre l'absence de risque d'érosion** (berges non érodables, section hydraulique largement suffisante compte tenu de la taille et de la configuration du bassin versant...).
Ce recul **ne s'applique pas aux ouvrages tels** que certains caniveaux, fossé de drainage, canaux ou quai dont le débit est régulé par construction, même si un libre passage des engins d'entretien reste très souhaitables en général.

Capacité d'accueil :

La capacité d'accueil d'une structure est l'effectif maximum que le bâtiment autorise au regard de sa classification d'Établissement Recevant du Public (ERP) à la date d'approbation du PPRNi.

CES (coefficient d'emprise au sol) :

Le CES est égal au rapport entre l'emprise au sol du bâtiment et la surface du terrain à bâtir. L'emprise au sol du bâtiment est sa projection au sol, y compris ses remblais connexes. Les saillies (débords de toitures, balcons et encorbellements) ne sont pas comptés dans cette emprise.

Le règlement définit, pour les nouveaux projets, une limite maximum du Coefficient d'Emprise au Sol admis.

Exemple : le CES est le rapport entre la surface hors-tout du bâti zoné en bleu, et la partie de la surface de la parcelle touchée par un zonage bleu.

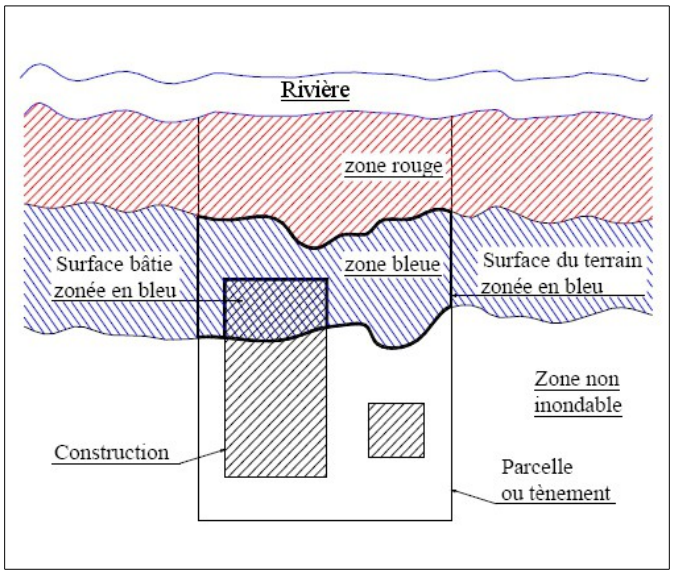

$$CES = \frac{(\text{surface du bâti zoné en bleu})}{(\text{surface du terrain zoné en bleu})}$$

La surface des terrains touchés par un zonage rouge (et/ou blanc) ne doit pas être prise en compte dans le calcul.

Si des constructions existent déjà sur la parcelle (ou le tènement) et sont situées dans la zone bleue, ces constructions doivent être prises en compte dans la surface du bâti.

(* voir le glossaire)

Champ d'expansion :

Le champ d'expansion correspond au lit majeur du cours d'eau. Il s'agit des secteurs non urbanisés ou peu urbanisés indispensables au stockage des importants volumes d'eau apportés par la crue.

Cote pour cote (compensation en volume cote pour cote) :

La compensation « **cote pour cote** » signifie que le déblai est positionné aux mêmes altitudes que le remblai : en d'autres termes, la courbe hauteur NGF - volume du déblai doit être identique à la courbe hauteur NGF - volume du remblai.

Cote réglementaire :

La cote réglementaire qui doit être prise en compte est indiquée sur le plan de zonage réglementaire. Elle correspond, , à la cote de la crue centennale augmentée de 30 cm, ou à une hauteur par rapport au terrain naturel(*).

Les cotes réglementaires sont, soit associées à un profil en travers, soit appliquées sur un secteur déterminé.

Les profils en travers indiquent sur quelle largeur de la zone inondable la cote réglementaire est valable.

- Lorsqu'un terrain est situé entre deux profils, la cote réglementaire doit être calculée par interpolation.
- La cote réglementaire est calculée par rapport à l'angle amont d'un bâtiment.

<u>Exemple d'interpolation :</u>

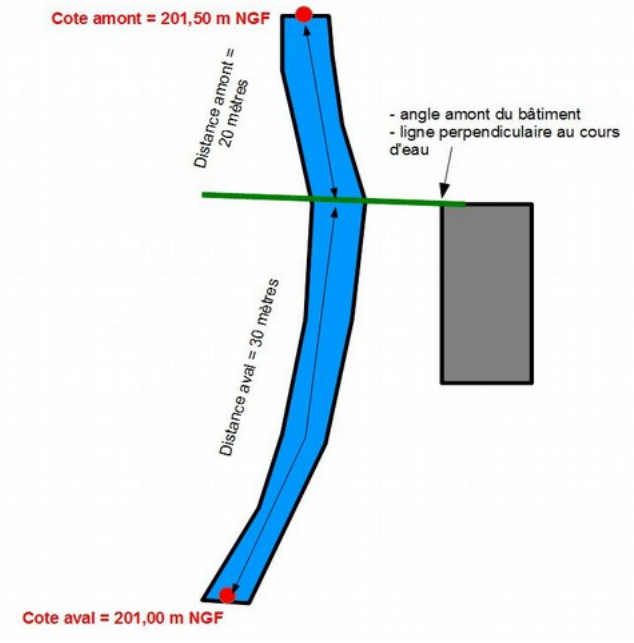

$$\text{Cote réglementaire de référence} = \text{Cote amont} - \frac{(\text{Cote amont} - \text{Cote aval})}{(\text{Distance amont} + \text{Distance aval})} \times \text{Distance amont}$$

$$\text{Cote réglementaire de référence} = 201{,}50 - \left(\frac{0{,}50}{50}\right) \times 20 = 201{,}30\ m\ NGF$$

(* voir le glossaire)

Enjeux :

Les personnes, biens, activités, moyens, patrimoine...susceptibles d'être affectés par un phénomène naturel. Ils peuvent être quantifiés à travers de multiples critères :dommages corporels ou matériels, cessation de production ou d'activité,...

Établissement recevant du public (ERP) :

Les ERP sont répertoriés en 5 catégories, déterminées en fonction de la capacité de l'établissement :

- 1ère catégorie : au-dessus de 1 500 personnes
- 2ème catégorie : de 701 à 1 500 personnes
- 3ème catégorie : de 301 à 700 personnes
- 4ème catégorie : 300 personnes et au-dessous, à l'exception des établissements de 5ème catégorie
- 5ème catégorie : établissements accueillant un nombre de personnes inférieur au seuil dépendant du type d'établissement

Extension :

Il s'agit d'une augmentation de la surface et/ou du volume d'une construction. Elle peut intervenir horizontalement dans la continuité de la construction principale, ou verticalement, par une surélévation de la construction .

Parking :

Les mesures pour les parkings concernent toutes les places de stationnements matérialisées, imperméables ou non, qu'il s'agisse de stationnements sur la voie publique, ou de parkings privés (accueil des clients, des employés, places réservées aux habitants d'une résidence, etc..).

Les stationnements linéaires, le long des voiries notamment, sont également réglementés.

Projet :

La notion de projet regroupe l'ensemble des constructions, ouvrages, aménagements ou exploitations agricoles, forestières, artisanales, commerciales ou industrielles susceptibles d'être réalisé. Il convient donc de considérer que les projets d'extensions de changement de destination ou de reconstruction après sinistre sont comme tout projet nécessitant une déclaration de travaux ou l'obtention préalable d'un permis de construire, réglementés au titre des projets, même s'ils concernent des biens existants en vue de leur adaptation au risque, il convient de les considérer comme des projets d'urbanisme classiques.

Reconstruction :

La reconstruction d'un bâtiment fait nécessairement suite à une démolition de ce bâtiment. Cette démolition peut être totale ou partielle, volontaire ou non volontaire.

(* voir le glossaire)

Surface de plancher :

Elle est définie par l'article R. 112-2 du Code de l'urbanisme:

La surface de plancher de la construction est égale à la somme des surfaces de planchers de chaque niveau clos et couvert, calculée à partir du nu intérieur des façades après déduction :

1° Des surfaces correspondant à l'épaisseur des murs entourant les embrasures des portes et fenêtres donnant sur l'extérieur ;

2° Des vides et des trémies afférentes aux escaliers et ascenseurs ;

3° Des surfaces de plancher d'une hauteur sous plafond inférieure ou égale à 1,80 mètre ;

4° Des surfaces de plancher aménagées en vue du stationnement des véhicules motorisés ou non, y compris les rampes d'accès et les aires de manœuvres ;

5° Des surfaces de plancher des combles non aménageables pour l'habitation ou pour des activités à caractère professionnel, artisanal, industriel ou commercial ;

6° Des surfaces de plancher des locaux techniques nécessaires au fonctionnement d'un groupe de bâtiments ou d'un immeuble autre qu'une maison individuelle au sens de l'article L. 231-1 du code de la construction et de l'habitation, y compris les locaux de stockage des déchets ;

7° Des surfaces de plancher des caves ou des celliers, annexes à des logements, dès lors que ces locaux sont desservis uniquement par une partie commune ;

8° D'une surface égale à 10 % des surfaces de plancher affectées à l'habitation telles qu'elles résultent le cas échéant de l'application des alinéas précédents, dès lors que les logements sont desservis par des parties communes intérieures.

Terrain naturel :

Les cotes réglementaires sont définies, sur certains secteurs, par rapport au terrain naturel. Cette notion mérite d'être explicitée lorsque le terrain naturel présente des irrégularités locales. Les irrégularités locales de la topographie ne doivent pas être prises en compte lorsqu'elles sont de surface faible par rapport à la surface du terrain ou du bâti projeté. Aussi, dans le cas de petites cuvettes, rapidement remplies par les écoulements, la cote du terrain naturel à prendre en compte est celle des terrains environnants.

Travaux usuels d'entretien :

Les travaux usuels d'entretien et de gestion courante sont des travaux d'entretien sur des constructions existantes qui n'entraînent pas de changements de destination de ces constructions. Ils consistent en des traitements de façades et réfections de toitures etc.

(* voir le glossaire)

Vulnérabilité :

Le règlement utilise la notion de vulnérabilité pour désigner les changements de destination des locaux possibles, et ceux qui doivent être interdits.

Les cinq destinations citées à l'article R. 151-27 du code de l'urbanisme ont été classées en trois classes suivant leur vulnérabilité à l'aléa inondation par débordement de cours d'eau comme présenté dans le tableau ci-après :

Classe 1 : destination peu vulnérable	***Classe 2 : destination vulnérable***	***Classe 3 : destination très vulnérable***
Exploitation agricole et forestière *Autres activités des secteurs secondaire ou tertiaire pour la sous-destination « entrepôt »*	*Commerce et activités de service pour les 2 sous destinations : « Artisanat et commerce de détail » et « commerce de gros »* *Autres activités des secteurs secondaire ou tertiaire pour les 3 sous-destinations : « industrie » , « centre de congrès et d'exposition » et « bureaux »*	*Habitation* *Équipements d'intérêt collectif et services publics* *Commerce et activités de service pour les 3 sous destinations : « restauration » , « hébergement hôtelier et touristiques » et « cinéma »*

Classement des destinations ou sous-destinations citées aux articles R.151-27 et R.151-28 du code de l'urbanisme selon leur vulnérabilité aux inondations

Pour des fins d'application directe, le règlement donne d'une manière indicative des exemples courants de changement de destination. En cela, le règlement suppose que la vulnérabilité sera toujours liée à la destination du local, ce qui n'est pas exact.

Ainsi, pour des cas complexes ou peu courants, il est nécessaire d'apprécier la vulnérabilité des biens et des personnes, en fonction du projet, et de l'utilisation réelle des locaux envisagée.

Au sens le plus large, la vulnérabilité exprime le niveau de conséquences prévisibles de l'inondation, sur des personnes, biens, activités, patrimoine… On peut distinguer la vulnérabilité économique, et la vulnérabilité humaine.

La première traduit le degré de perte ou d'endommagement des biens et des activités. Elle désigne le coût du dommage : la remise en état, la valeur des biens perdus, les pertes d'activité…

La vulnérabilité humaine évalue les préjudices potentiels aux personnes, dans leur intégrité physique et morale. Entrent en ligne de compte le nombre de personnes exposées au risque, mais aussi leur capacité de réponse à une situation de crise. Par exemple, les enfants, personnes âgées, handicapés…, présenteront une vulnérabilité importante.

(* voir le glossaire)

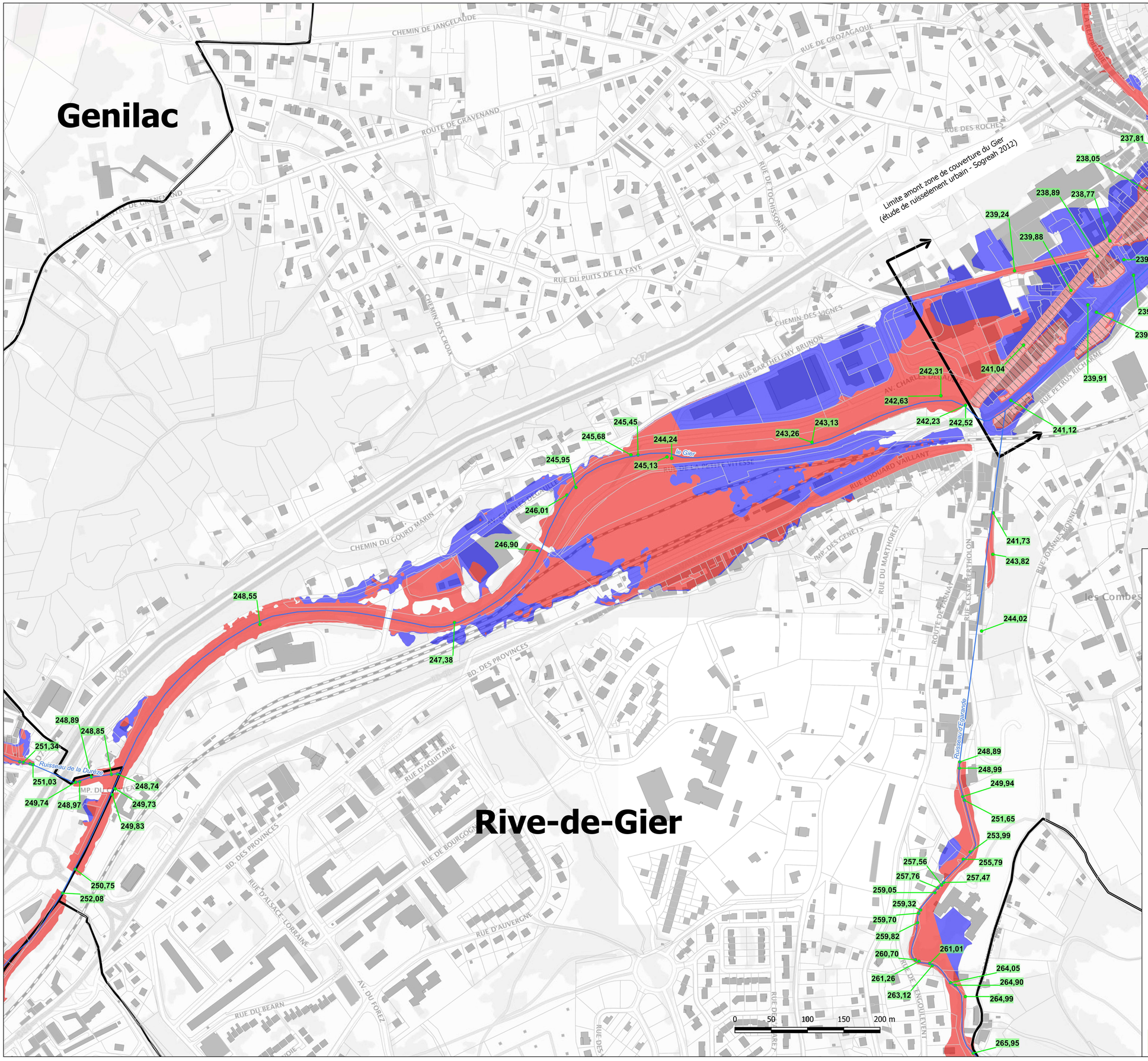

PRÉFET DE LA LOIRE
Liberté
Égalité
Fraternité

PLAN DE PREVENTION DES RISQUES NATURELS PREVISIBLES D'INONDATION DU GIER ET DE SES AFFLUENTS

Carte de zonage

10a - Commune de RIVE DE GIER entrée Ouest 1/2

Légende

- Zone bleue
- Zone rouge
- Zone rouge hachurée de continuité d'activité
- Zone centre urbain
- Réseau hydrographique
- Côte réglementaire en m NGF
- Limite communale
- Limite parcellaire
- Bâtiments
- Limite du bassin versant

Date de la carte : VM_Décembre 2020	Prescription du PPRNPi : 09/09/2009
Echelle : 1/2500ème	Approbation du : 08 novembre 2017

Auteur de la Carte : DDT de la Loire / SAP / Mission Risques

Sources des données : Référentiels : IGN © (BDTopo © 2016-2017) - Cadastre DGI © 2015-2016. Données : DDT 42.
Protocole IGN/MEDDLT/MAAPRAT Octobre 2011 - Autorisation de diffusion : Libre/Restreinte - Reproduction : Interdite

Direction Départementale des Territoires de la Loire - 2, avenue Grüner, allée B - CS 90509 - 42007 Saint Etienne cedex 1
Service Aménagement Planification / Mission Risques

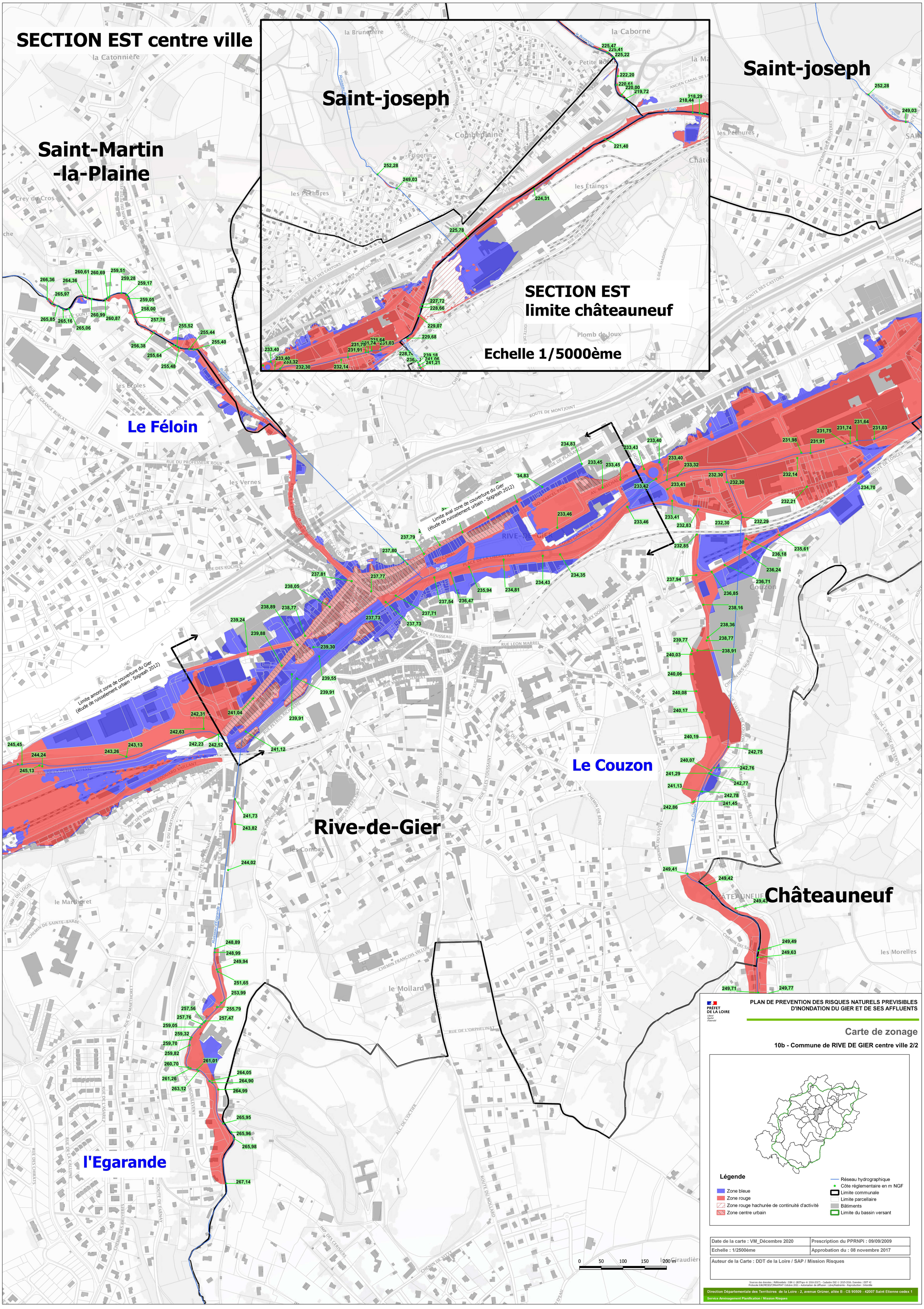

PRÉFET DE LA LOIRE
Liberté
Égalité
Fraternité

PLAN DE PREVENTION DES RISQUES NATURELS PREVISIBLES D'INONDATION DU GIER ET DE SES AFFLUENTS

Carte de zonage

10b - Commune de RIVE DE GIER centre ville 2/2

Légende

- Zone bleue
- Zone rouge
- Zone rouge hachurée de continuité d'activité
- Zone centre urbain
- Réseau hydrographique
- Côte réglementaire en m NGF
- Limite communale
- Limite parcellaire
- Bâtiments
- Limite du bassin versant

Date de la carte : VM_Décembre 2020	Prescription du PPRNPi : 09/09/2009
Echelle : 1/2500ème	Approbation du : 08 novembre 2017

Auteur de la Carte : DDT de la Loire / SAP / Mission Risques

Sources des données : Référentiels : IGN ©- (BDTopo ® 2016-2017) - Cadastre DGI © 2015-2016. Données : DDT 42
Protocole IGN/MEDDLT/MAAPRAT Octobre 2011 - Autorisation de diffusion : Libre/Restreinte - Reproduction : Interdite

Direction Départementale des Territoires de la Loire - 2, avenue Grüner, allée B - CS 90509 - 42007 Saint Etienne cedex 1
Service Aménagement Planification / Mission Risques

Direction Départementale des Territoires de la Loire

Service Aménagement et Planification

Cellule Risques

Liberté • Égalité • Fraternité
RÉPUBLIQUE FRANÇAISE

PRÉFET DE LA LOIRE

PRÉFET DU RHÔNE

Direction Départementale des Territoires du Rhône

Service Planification Aménagement Risques

Unité Prévention des Risques

Arrêté inter-préfectoral n° DT-17-0889
portant approbation du Plan de Prévention des Risques Naturels Prévisibles d'Inondation (PPRNPi) de la rivière « le Gier » et ses affluents :les ruisseaux le Janon, le Ricolin, le Langonand, l'Arlos, la Mornante, l'Onzion, les Arcs, le Fay, le Frein, la Faverge, le Dorlay, le Collénon, la Durèze, l'Egarande, le Féloin, le Beaulieu, le Couzon, le Bourbouillon, le Frigerin, le Bozançon, la Gaise, le Grand Malval, le Lozange, le Mézerin , la Vareille, la Combe d'Allier, le Godivert et le Cotéon

communes concernées dans le département du Rhône :
Longes, Trèves, Échalas, Saint-Jean-de-Touslas, Saint-Romain-en-Gier, Saint-Andéol-le-Château, les Haies, Chabanière, Riverie, Sainte-Catherine et Givors

communes concernées dans le département de la Loire :
Saint-Étienne, Saint-Jean-Bonnefonds, Saint-Chamond, Doizieux, la Terrasse-sur-Dorlay, Saint-Paul-en-Jarez, Lorette, la Grand-Croix, l'Horme, Châteauneuf, Rive-de-Gier, Génilac, Chagnon , Saint-Martin la Plaine, Saint-Joseph, Tartaras, Dargoire

Le Préfet de la Loire,

Le Préfet de la zone de défense Sud-Est,
Préfet de la région Auvergne-Rhône-Alpes,
Préfet du Rhône,

VU le code de l'environnement et notamment ses articles L 562-1 à L 562-9 et R 562-1 à R 562-12 relatifs aux plans de prévention des risques naturels prévisibles ;

VU le code de l'environnement et notamment ses articles L 125-5 et R 125-23 à R 125-27 relatifs à l'information des acquéreurs et des locataires de biens immobiliers sur les risques naturels et technologiques majeurs, les risques miniers et la pollution des sols ;

VU le code de l'urbanisme, notamment ses articles L 151-43 et L 153-60 ;

VU le code de la construction et de l'habitation ;

VU le code des assurances, notamment ses articles L 125-1 à L 125-6 ;

VU le décret modifié n°95-1089 du 5 octobre 1995 relatif aux plans de prévention des risques naturels ;

VU l'article 7 décret n°2012-616 du 2 mai 2012 relatif à l'évaluation de certains plans et documents ayant une incidence sur l'environnement, modifié par l'article 2 du décret n°2013-4 du 2 janvier 2013, qui précise que les plans de prévention des risques prescrits avant le 1er janvier 2013 ne sont pas soumis à évaluation environnementale ;

VU l'arrêté inter-préfectoral n°EA-09-765 du 9 septembre 2009 prescrivant l'établissement d'un Plan de Prévention des Risques Naturels Prévisibles d'inondation (PPRNPi) de la rivière « le Gier » et ses affluents : les ruisseaux le Janon, le Ricolin, le Langonand, l'Arlos, la Mornante,l'Onzion, les Arcs, le Fay, le Frein, la Faverge, le Dorlay, le Collénon, la Durèze, l'Egarande, le Féloin, le Beaulieu, le Couzon, le Bourbouillon, le Frigerin, le Bozançon, la Gaise, le Grand Malval, le Lozange, le Mézerin , la Vareille, la Combe d'Allier, le Godivert et le Cotéon et désignant la Direction Départementale de l'Équipement de l'Agriculture de la Loire comme pilote de l'opération ;

VU l'arrêté préfectoral n° 69-2016-10-05-001 du 05 octobre 2016 relatif à la création de la commune nouvelle de « Chabanière » en lieu et place des communes de Saint-Sorlin, Saint-Maurice-sur-Dargoire et Saint-Didier-sous-Riverie ;

VU la consultation lancée le 20 mai 2016 par les Préfets de la Loire et du Rhône auprès des collectivités territoriales, des établissements publics associés, ainsi que des personnes consultées ;

VU l'avis défavorable émis par le conseil municipal de la commune de Saint-Romain-en-Gier, en date du 24 juin 2016 ;

VU l'avis favorable émis par le conseil municipal de la commune de Saint-Jean-de-Toulas, en date du 27 juin 2016 ;

VU l'avis favorable émis par le conseil municipal de la commune d'Échalas, en date du 28 juin 2016 ;

VU l'avis favorable émis par le conseil municipal de Longes, en date du 21 juin 2016 ;

VU l'avis du maire de Saint-Maurice-sur-Dargoire en date du 13 juillet 2016 ;

VU l'avis favorable sous réserves émis par le conseil municipal de Givors, en date du 28 juin 2016 ;

VU l'avis favorable émis par le conseil municipal de Lorette, en date du 04 juillet 2016 ;

VU l'avis favorable émis par le conseil municipal de La Croix, en date du 30 juin 2016 ;

VU l'avis favorable sous réserves émis par le conseil municipal de Châteauneuf, en date du 12 juillet 2016 ;

VU l'avis favorable émis par le conseil municipal de Génilac, en date du 05 juillet 2016 ;

VU l'avis favorable sous réserves émis par le conseil municipal de Dargoire, en date du 27 juin 2016;

VU l'avis du maire de La Terrasse sur Dorlay en date du 19 juillet 2016 ;

VU l'avis favorable émis par le conseil municipal de Saint-Jean-Bonnefonds, en date du 23 juin 2016;

VU l'avis favorable avec remarques émis par le conseil municipal de Tartaras, en date du 28 juin 2016;

VU l'avis du maire de Doizeux en date du 30 juin 2016 ;

VU les avis réputés favorables, en l'absence de réponse du conseil municipal à la consultation dans un délai de deux mois, des conseils municipaux des communes de Saint-Didier-sous-Riverie, Trèves, Les Haies, Riverie, Saint-Andéol-le-Château, Saint-Maurice-sur-Dargoire, Sainte-Catherine, Rive de Gier, Saint-Chamond, L'horme, Chagnon, Saint-Paul-en-Jarez, Doizeux, Saint-Etienne, Saint-Joseph, Saint-Martin-en-Plaine ;

VU l'avis favorable, avec réserves, émis par le conseil communautaire de la Communauté de Communes du Pays Mornantais, en date du 12 juillet 2016 ;

VU l'avis défavorable émis par le conseil communautaire de la Communauté de communes de la région de Condrieu, en date du 23 juin 2016 ;

VU l'avis favorable, sous réserves, émis par le conseil de la Métropole de Lyon, en date du 27 juin 2016 ;

VU l'avis favorable émis par le bureau syndical du Syndicat de l'Ouest Lyonnais, en date du 22 juin 2016 ;

VU l'avis favorable émis par le bureau syndical du Syndicat Mixte d'Études et de Programmation de l'Agglomération Lyonnais, en date du 1er juillet 2016 ;

VU l'avis favorable avec réserves émis par le comité syndical du Syndicat Intercommunal du Gier Rhodanien, en date du 7r juillet 2016 ;

VU l'avis favorable avec réserves émis par le conseil communautaire de la Communauté Urbaine de Saint-Étienne Métropole, en date du 30 juin 2016 ;

VU l'avis favorable émis par la Chambre d'Agriculture du Rhône, en date du 13 juin 2016 ;

VU l'avis du 29 juillet 2016 de l'Agence Régionale de Santé Auvergne-Rhône-Alpes indiquant que le PPRNPi n'appelle aucune remarque ;

VU l'avis favorable avec observations du 20 juillet 2016 de la Chambre de Commerce et d'Industrie Lyon Métropole ;

VU l'avis favorable, émis par le Conseil Départemental du Rhône, en date du 12 juillet 2016 ;

VU l'avis favorable émis par le Centre Régional de la Propriété Forestière, en date du 20 juillet 2016 ;

VU les avis réputés favorables, en l'absence de réponse à la consultation dans un délai de deux mois, du Conseil départemental de la Loire, du Conseil Régional Auvergne-Rhône-Alpes, de la Chambre des Métiers et de l'Artisanat du Rhône, de la Chambre d'Agriculture de la Loire, du Service Départemental d'Incendie et de Secours de la Loire, du Service Départemental-Métropolitain d'Incendie et de Secours du Rhône, de la Chambre de Commerce et d'Industrie de la Loire, de la Direction Départementale de la protection des Populations de la Loire et du Rhône, de la Direction Départementale de la Cohésion Sociale de la Loire et du Rhône, du Service Interministériel de Défense et de Protection Civile de la Loire et du Rhône, de la délégation de la Loire de l'Agence Régionale de Santé Rhône-Alpes; de l'Académie de Lyon, de l'Agence de l'Eau Rhône-Méditérannée et de la direction régionale de l'environnement, de l'Aménagement et du Logement Auvergne-Rhône-Alpes;

VU le bilan de la concertation relatif au PPRNPi de la rivière « le Gier » et ses affluents établi par les directeurs départementaux des territoires de la Loire et du Rhône ;

VU l'arrêté inter-préfectoral des préfets de la Loire et du Rhône en date du 26 octobre 2016 prescrivant l'ouverture d'une enquête publique relative PPRNPi de la rivière « le Gier » et ses affluents, du lundi 28 novembre 2016 au vendredi 06 janvier 2017 inclus;

VU le rapport et les conclusions motivées de la commission d'enquête en date du 04 février 2017 émettant un avis favorable avec trois réserves et deux recommandations;

VU le rapport final des services instructeurs de la direction départementale des territoires de la Loire et du Rhône, proposant aux Préfets l'approbation du PPRNPi de la rivière « le Gier » et ses affluents ;

VU les pièces du dossier concernant le PPRNPi de la rivière « le Gier » et ses affluents ;

Considérant que les modifications apportées postérieurement à l'enquête publique ne remettent pas en cause l'économie générale du PPRNPi de la rivière « le Gier » et ses affluents ;

Sur proposition du préfet, secrétaire général de la préfecture du Rhône, préfet délégué pour l'égalité des chances et de Monsieur le secrétaire général de la Loire ;

ARRÊTENT

ARTICLE 1er : Est approuvé, tel qu'il est annexé au présent arrêté, le Plan de Prévention des Risques Naturels Prévisibles d'inondation (PPRNPi) de la rivière « le Gier » et ses affluents.

ARTICLE 2 : Le PPRNPi comprend les pièces réglementaires suivantes :

- note de présentation ;
- cartes de zonage ;
- carte de la zone blanche ;
- règlement et sa carte annexe.

Sont également joints à titre d'information :

- cartes des aléas ;
- cartes des enjeux ;
- dossier de concertation.

Il est consultable en ligne sur les sites internet des services de l'État des départements du Rhône et de la Loire : www.rhone.gouv.fr et www.loire.gouv.fr.

ARTICLE 3 : Le PPRNPi vaut servitude d'utilité publique et devra être annexé aux plans locaux d'urbanisme des communes concernées pré-citées dans un délai de trois mois conformément aux dispositions de l'article L 151-43 et L 153-60 du code de l'urbanisme.

ARTICLE 4 : Le présent arrêté ainsi que le plan qui lui est annexé sera notifié :

- aux maires des communes pré-citées ;
- au président de la Métropole de Lyon ;
- au président de la Communauté Urbaine de Saint-Étienne Métropole.

ARTICLE 5 : Le présent arrêté ainsi que le plan qui lui est annexé sont tenus à la disposition du public :

- à la Direction Départementale des Territoires du Rhône, service planification, aménagement risques
- à la Direction Départementale des Territoires de la Loire, service aménagement et planification, cellule risques ;
- à la préfecture de la Loire, Direction des Collectivités et du Développement Local, bureau du contrôle de légalité ;
- au siège des mairies susvisées ;
- au siège de la Métropole de Lyon ;
- au siège de la Communauté Urbaine de Saint-Étienne Métropole.

ARTICLE 6 : Publicité

Conformément aux dispositions réglementaires en vigueur, le présent arrêté est :

1) publié au recueil des actes administratifs de la préfecture ;

2) affiché, aux lieux habituels d'affichage, et éventuellement en tout autre lieu dans les mairies et au siège de la Métropole de Lyon et de la Communauté Urbaine de Saint-Etienne Métropole, **pendant un délai minimum d'un mois** selon tous procédés en usage. Procès-verbal de cette formalité sera dressé par les soins du maire et des présidents de la Métropole de Lyon et de la Communauté Urbaine de Saint-Étienne Métropole ;

3) Un avis sera inséré par les soins des préfets et aux frais de la Direction Départementale des Territoires de la Loire et du Rhône dans un journal diffusé dans le département de la Loire et du Rhône.

ARTICLE 7 : Délais et voies de recours

Le présent arrêté peut être contesté auprès du tribunal administratif de Lyon dans le délai de deux mois à compter de sa publication.

ARTICLE 8 : Le préfet, secrétaire général de la préfecture du Rhône, préfet délégué pour l'égalité des chances, le secrétaire général de la préfecture de la Loire, les maires des communes susvisées, les directeurs départementaux des Territoires de la Loire et du Rhône , les présidents de la Métropole de Lyon et de la Communauté Urbaine de Saint-Étienne Métropole sont chargés, chacun en ce qui le concerne, de l'exécution du présent arrêté.

Fait à Saint-Etienne, le 31 OCT. 2017

Le Préfet

Le Préfet,

Evence RICHARD

Fait à Lyon, le 08 NOV. 2017

Le Préfet

Le préfet
Secrétaire général
Préfet délégué pour l'égalité des chances

Emmanuel AUBRY