IGN *Nivellement Général de la France*

Repère de nivellement

Matricule : **U.C.K3 - 147 BIS**

Système d'altitude : NGF-IGN 1969

87,786 m ***

ALTITUDE NORMALE

Année de dernière détermination : 1987

Repère vu en place en 2003

Type : **REPERE BOULE**

Complément :

Système : RGF93 (ETRS89) - Ellipsoïde : IAG GRS 1980

Longitude (dms) : **0° 28' 26.9'' O** *Latitude (dms) :* **47° 17' 16.0'' N**

Système : RGF93 (ETRS89) - Projection : LAMBERT-93

E (km) : **437.50** *N (km) :* **6693.27**

Département : **MAINE-ET-LOIRE** *Numéro INSEE :* **49086** *Commune :* **TERRANJOU**

Voie suivie : **D.24**

de : **LE PLESSIS** *à :* **THOUARCE**

Coté : **Droit** *PK :* **12,98** *km* *Distance :* **-**

Localisation : **AU LIEU-DIT "LA COUCHETIERE"**

Support : **CHAMBRE DE VISITE DES P.T.T.**

Partie support : **FACE OPPOSEE A LA ROUTE**

Repèrements :

Remarques : *** **Ce repère n'a pas été observé par l'I.G.N.**

Exploitable par GPS depuis une station excentrée

Le repère est au centre de la photo

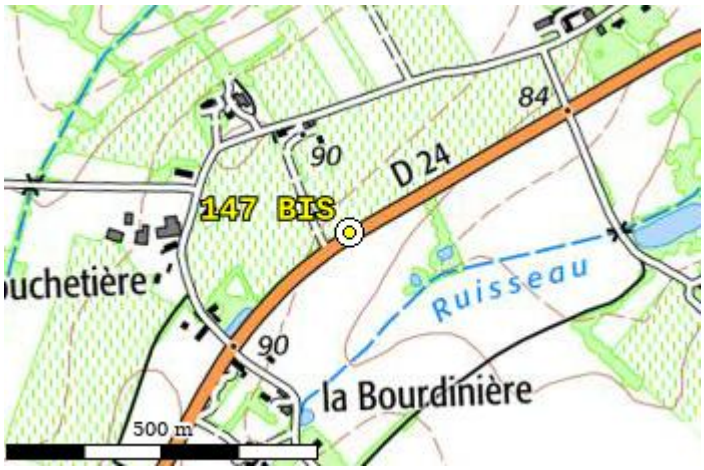

Carte : 1523 THOUARCE

Avertissement

Compte-tenu des risques de déplacement des repères, il est indispensable de rattacher vos opérations de nivellement à plusieurs repères pour les contrôler et en prévoir leur stabilité.
La responsabilité de l'IGN ne saurait être engagée en l'absence d'un tel contrôle. En savoir plus sur les mouvements verticaux.
Toute remarque concernant la destruction, la disparition ou le mauvais état des repères doit être signalée au Service de Géodésie et de Métrologie - prédéfini.ign.fr

Accusé de réception en préfecture
049-200067718-20260701-2026-175-DE_3-DE
Date de réception préfecture : 10/07/2025
Date de réception préfecture : 10/07/2025

© 2009 IGN - INSTITUT NATIONAL DE L'INFORMATION GÉOGRAPHIQUE ET FORESTIÈRE
73 Avenue de Paris 94165 SAINT-MANDE CEDEX

IGN *Nivellement Général de la France*

Repère de nivellement

Système d'altitude : NGF-IGN 1969

Matricule : **U.C.O3 - 113-I**

42,954 m

Année de dernière observation : 1889 - Année de nouveau calcul : 1987

ALTITUDE NORMALE

Repère vu en place en 1959

Type : **R RIVET**

Complément :

Système : RGF93 (ETRS89) - Ellipsoïde : IAG GRS 1980

Longitude (dms) : **0° 24' 20.8'' O** *Latitude (dms) :* **47° 13' 13.1'' N**

Système : RGF93 (ETRS89) - Projection : LAMBERT-93

E (km) : **442.34** *N (km) :* **6685.56**

Département : **MAINE-ET-LOIRE** *Numéro INSEE :* **49086** *Commune :* **TERRANJOU**

Voie suivie : **VOIE FERREE DEPOSEE**

de : **D.167** *à :* **D.156**

Coté : **Droit** *PK :* **-** *Distance :* **2,16** *km du repère* **U.C.O3 - 113**

Localisation :

Support : **PONT SUR LE LAYON (RIVIERE)**

Partie support : **PARAPET AVAL RIVE DROITE, FACE SUPERIEURE**

Repèrements : **A L'AXE**

AU SOMMET

Remarques :

Ce repère n'a pas été photographié !

Carte : 1523 THOUARCE

Avertissement

Compte-tenu des risques de déplacement des repères, il est indispensable de rattacher vos opérations de nivellement à plusieurs repères voisins de réception en préfecture pour vérifier leur stabilité.
La responsabilité de l'IGN ne saurait être engagée en l'absence d'un tel contrôle. En savoir plus sur les mouvements verticaux.
Toute remarque concernant la destruction, la disparition ou le mauvais état des repères doit être signalée au Service de Géodésie et de Métrologie, 6 avenue Pasteur 94165 Saint-Mandé Cedex.

Accusé de réception en préfecture
049-200067718-20260701-1-2026-1-DE 3-DE
Date de télétransmission : 10/07/2026
Date de réception préfecture : 10/07/2026

© 2009 IGN - INSTITUT NATIONAL DE L'INFORMATION GÉOGRAPHIQUE ET FORESTIÈRE
73 Avenue de Paris 94165 SAINT-MANDE CEDEX

IGN *Nivellement Général de la France*

Repère de nivellement

Système d'altitude : NGF-IGN 1969

Matricule : **UV - 120 BIS**

79,682 m

ALTITUDE NORMALE

Année de dernière détermination : 1998

Repère vu en place en 2003

Type : **REPERE BOULE**

Complément :

Système : RGF93 (ETRS89) - Ellipsoïde : IAG GRS 1980

Longitude (dms) : **0° 24' 49.2'' O** *Latitude (dms) :* **47° 13' 50.1'' N**

Système : RGF93 (ETRS89) - Projection : LAMBERT-93

E (km) : **441.79** *N (km) :* **6686.72**

Département : **MAINE-ET-LOIRE** *Numéro INSEE :* **49086** *Commune :* **TERRANJOU**

Voie suivie : **D.83**

de : **MARTIGNE-BRIAND** *à :* **DOUE-LA-FONTAINE**

Coté : **Gauche** *PK :* **1,35** *km* *Distance :* **-**

Localisation : **AU CARREFOUR A L'OUEST DU HAMEAU DE MALIGNE**

Support : **CALVAIRE**

Partie support : **FUT, FACE OPPOSEE A LA D.83**

Repèrements : **A 0.23 M DE L'AUTEL**

A 0.74 M AU-DESSUS DU SOCLE

Remarques : **Exploitable directement par GPS**

Le repère est au centre de la photo

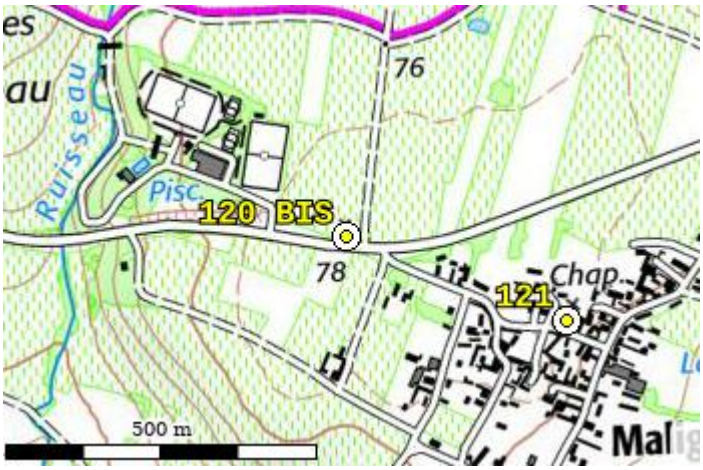

Carte : 1523 THOUARCE

Avertissement

Compte-tenu des risques de déplacement des repères, il est indispensable de rattacher vos opérations de nivellement à plusieurs repères proches de l'un afin de contrôler leur stabilité.
La responsabilité de l'IGN ne saurait être engagée en l'absence d'un tel contrôle. En savoir plus sur les mouvements verticaux.
Toute remarque concernant la destruction, la disparition ou le mauvais état des repères doit être signalée au Service de Géodésie et de Métrologie : gen.dist@ign.fr

Accusé de réception en préfecture
049-200067718-20260701-2026-175-DE 3-DE
Date de réception préfecture : 10/07/2026
Date de réception préfecture : 10/07/2025

© 2009 IGN - INSTITUT NATIONAL DE L'INFORMATION GÉOGRAPHIQUE ET FORESTIÈRE
73 Avenue de Paris 94165 SAINT-MANDE CEDEX

IGN *Nivellement Général de la France*

Repère de nivellement

Système d'altitude : NGF-IGN 1969

Matricule : **UV - 121**

77,628 m

Année de dernière détermination : 1998

ALTITUDE NORMALE

Repère vu en place en 2003

Type : **M REPERE CYLINDRIQUE DU NIVELLEMENT GENERAL**

Complément :

Système : RGF93 (ETRS89) - Ellipsoïde : IAG GRS 1980

Longitude (dms) : **0° 24' 32.6'' O** *Latitude (dms) :* **47° 13' 45.5'' N**

Système : RGF93 (ETRS89) - Projection : LAMBERT-93

E (km) : **442.14** *N (km) :* **6686.57**

Département : **MAINE-ET-LOIRE** *Numéro INSEE :* **49086** *Commune :* **TERRANJOU**

Voie suivie : **D.83**

de : **MARTIGNE-BRIAND** *à :* **DOUE-LA-FONTAINE**

Coté : **Droit** *PK :* **1,60** *km* *Distance :* **0,35** *km du repère* **UV - 120 BIS**

Localisation : **AU HAMEAU DE MALIGNE, A 150 M DE LA D.83**

Support : **CHAPELLE**

Partie support : **MUR DE FACADE ANTERIEUR OUEST D'ENTREE**

Repèrements : **A 0.44 M AU NORD DE LA PORTE**
AU NIVEAU DU SEUIL DE LA PORTE

Remarques : **Exploitable par GPS depuis une station excentrée**

Le repère est au centre de la photo

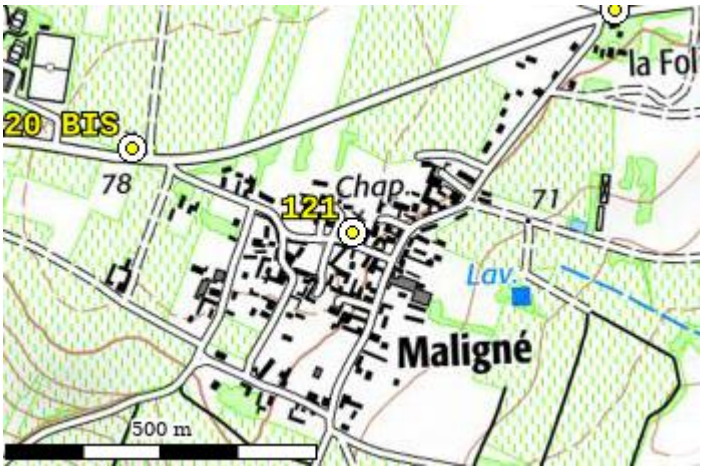

Carte : 1523 THOUARCE

Avertissement

Compte-tenu des risques de déplacement des repères, il est indispensable de rattacher vos opérations de nivellement à plusieurs repères proches de certains dans le cas de leur stabilité.
La responsabilité de l'IGN ne saurait être engagée en l'absence d'un tel contrôle. En savoir plus sur les mouvements verticaux.
Toute remarque concernant la destruction, la disparition ou le mauvais état des repères doit être signalée au Service de Géodésie et de Métrologie - 2 avenue de Paris 94165 Saint-Mandé Cedex

Accusé de réception en préfecture
049-200067718-20260701-2026-175-DE 3-DE
Date de réception préfecture : 10/07/2025
Date de réception préfecture : 10/07/2025

© 2009 IGN - INSTITUT NATIONAL DE L'INFORMATION GÉOGRAPHIQUE ET FORESTIÈRE
73 Avenue de Paris 94165 SAINT-MANDE CEDEX

IGN *Nivellement Général de la France*

Repère de nivellement

Système d'altitude : NGF-IGN 1969

Matricule : **UV - 122**

76,304 m

Année de dernière détermination : 1998

ALTITUDE NORMALE

Repère vu en place en 2003

Type : **M REPERE CYLINDRIQUE DU NIVELLEMENT GENERAL**

Complément :

Système : RGF93 (ETRS89) - Ellipsoïde : IAG GRS 1980

Longitude (dms) : **0° 24' 12.3'' O** *Latitude (dms) :* **47° 13' 57.2'' N**

Système : RGF93 (ETRS89) - Projection : LAMBERT-93

E (km) : **442.58** *N (km) :* **6686.91**

Département : **MAINE-ET-LOIRE** *Numéro INSEE :* **49086** *Commune :* **TERRANJOU**

Voie suivie : **D.83**

de : **MARTIGNE-BRIAND** *à :* **DOUE-LA-FONTAINE**

Coté : **Droit** *PK :* **2,16** *km* *Distance :* **-**

Localisation : **AU CARREFOUR A L'EST DU HAMEAU DE MALIGNE, AU LIEU-DIT "LA FOLIE"**

Support : **MAISON ABANDONNEE**

Partie support : **MUR PIGNON NORD DE LA DEPENDANCE, FACE ROUTE**

Repèrements : **A 3.75 M DE L'EXTREMITE EST**

A 0.74 M AU-DESSUS DU SOL

Remarques : **Exploitable par GPS depuis une station excentrée**

Le repère est au centre de la photo

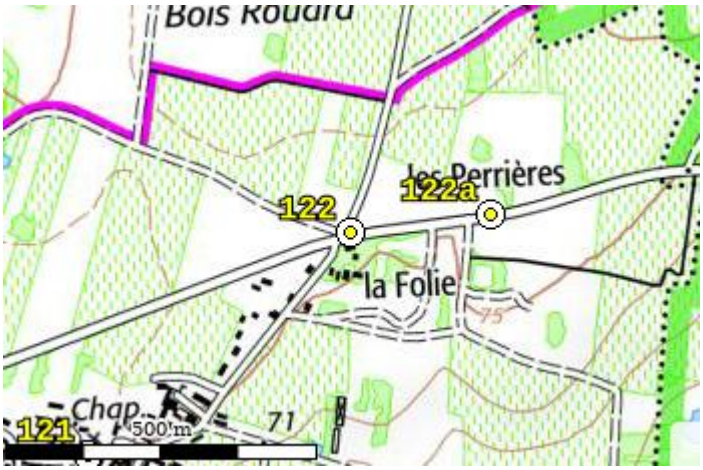

Carte : 1523 THOUARCE

Avertissement

Compte-tenu des risques de déplacement des repères, il est indispensable de rattacher vos opérations de nivellement à plusieurs repères, pour en contrôler leur stabilité.
La responsabilité de l'IGN ne saurait être engagée en l'absence d'un tel contrôle. En savoir plus sur les mouvements verticaux.
Toute remarque concernant la destruction, la disparition ou le mauvais état des repères doit être signalée au Service de Géodésie et de Métrologie - 2 avenue Pasteur - 94165 Saint-Mandé Cedex

Accusé de réception en préfecture
049-200067718-20250901-2026-1-5-DE_3-DE
Date de réception préfecture : 10/07/2025
Date de réception préfecture : 10/07/2025

© 2009 IGN - INSTITUT NATIONAL DE L'INFORMATION GÉOGRAPHIQUE ET FORESTIÈRE
73 Avenue de Paris 94165 SAINT-MANDE CEDEX

IGN *Nivellement Général de la France*

Repère de nivellement

Système d'altitude : NGF-IGN 1969

Matricule : **UV - 117**

73,749 m

Année de dernière détermination : 2010

ALTITUDE NORMALE

Repère vu en place en 2010

Type : **M REPERE CYLINDRIQUE DU NIVELLEMENT GENERAL**

Complément :

Système : RGF93 (ETRS89) - Ellipsoïde : IAG GRS 1980

Longitude (dms) : **0° 25' 47.6'' O** *Latitude (dms) :* **47° 13' 58.6'' N**

Système : RGF93 (ETRS89) - Projection : LAMBERT-93

E (km) : **440.58** *N (km) :* **6687.04**

Département : **MAINE-ET-LOIRE** *Numéro INSEE :* **49086** *Commune :* **TERRANJOU**

Voie suivie : **D.83**

de : **MARTIGNE-BRIAND** *à :* **DOUAI-LA-FONTAINE**

Coté : **Droit** *PK :* **0,03** *Distance :* **0,04** *km du repère* **UV - 116**

Localisation : **AU CARREFOUR AVEC LA D.748**

Support : **EGLISE DE MARTIGNE-BRIAND**

Partie support : **SOUBASSEMENT DU MUR DE FACADE NORD, FACE PLACE**

Repèrements : **A 10.08 M DE L'EXTREMITE OUEST**

A 0.34 M AU-DESSOUS DE L'ARETE SUPERIEURE

Remarques : **Exploitable par GPS depuis une station excentrée**

Ce repère appartient à un triplet.

Liste des repères du triplet : UV - 115 BIS , UV - 116 , UV - 117 , UV - 118

Le repère est au centre de la photo

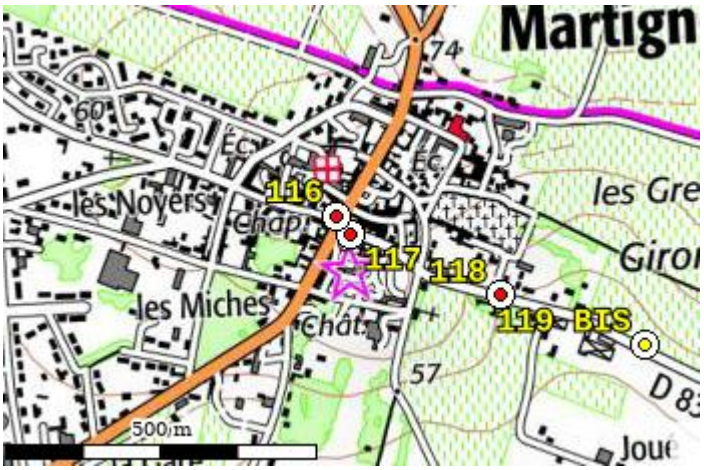

Carte : 1523 THOUARCE

Avertissement

Compte-tenu des risques de déplacement des repères, il est indispensable de rattacher vos opérations de nivellement à plusieurs repères [illegible] leur stabilité.
La responsabilité de l'IGN ne saurait être engagée en l'absence d'un tel contrôle. En savoir plus sur les mouvements verticaux.
Toute remarque concernant la destruction, la disparition ou le mauvais état des repères doit être signalée au Service de Géodésie et de Métrologie [illegible]

Accusé de réception en préfecture
049-200067718-20260701-2026-115-DE 3-DE
Date de télétransmission : 10/07/2026
Date de réception préfecture : 10/07/2025

© 2009 IGN - INSTITUT NATIONAL DE L'INFORMATION GÉOGRAPHIQUE ET FORESTIÈRE
73 Avenue de Paris 94165 SAINT-MANDE CEDEX

IGN *Nivellement Général de la France*

Repère de nivellement

Système d'altitude : NGF-IGN 1969

Matricule : **UV - 118**

62,813 m

Année de dernière détermination : 2010

ALTITUDE NORMALE

Repère vu en place en 2010

Type : **M REPERE CYLINDRIQUE DU NIVELLEMENT GENERAL**

Complément :

Système : RGF93 (ETRS89) - Ellipsoïde : IAG GRS 1980

Longitude (dms) : **0° 25' 36.0'' O** *Latitude (dms) :* **47° 13' 55.4'' N**

Système : RGF93 (ETRS89) - Projection : LAMBERT-93

E (km) : **440.82** *N (km) :* **6686.93**

Département : **MAINE-ET-LOIRE** *Numéro INSEE :* **49086** *Commune :* **TERRANJOU**

Voie suivie : **D.83**

de : **MARTIGNE-BRIAND** *à :* **DOUE-LA-FONTAINE**

Coté : **Droit** *PK :* **0,29** *Distance :* **-**

Localisation : **AU NO 6 AVENUE DU CHATEAU**

Support : **MAISON**

Partie support : **SOUBASSEMENT DU MUR DE FACADE NORD, FACE ROUTE**

Repèrements : **A 0.37 M DE L'EXTREMITE EST**

A 0.11 M AU-DESSOUS DE L'ARETE SUPERIEURE

Remarques : **Exploitable par GPS depuis une station excentrée**

Ce repère appartient à un triplet.

Liste des repères du triplet : UV - 115 BIS , UV - 116 , UV - 117 , UV - 118

Le repère est au centre de la photo

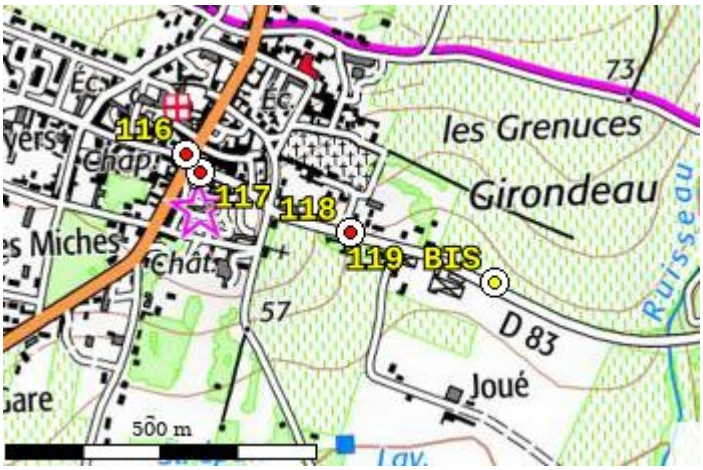

Carte : 1523 THOUARCE

Avertissement

Compte-tenu des risques de déplacement des repères, il est indispensable de rattacher vos opérations de nivellement à plusieurs repères proches et de vérifier leur stabilité.
La responsabilité de l'IGN ne saurait être engagée en l'absence d'un tel contrôle. En savoir plus sur les mouvements verticaux.
Toute remarque concernant la destruction, la disparition ou le mauvais état des repères doit être signalée au Service de Géodésie et de Métrologie - Gestion de la Région.

Accusé de réception en préfecture
049-200067718-20260701-2026-115-DE_3-DE
Date de réception préfecture : 10/07/2026
Date de réception préfecture : 10/07/2025

© 2009 IGN - INSTITUT NATIONAL DE L'INFORMATION GÉOGRAPHIQUE ET FORESTIÈRE
73 Avenue de Paris 94165 SAINT-MANDE CEDEX

IGN *Nivellement Général de la France*

Repère de nivellement

Système d'altitude : NGF-IGN 1969

Matricule : **UV - 114-I**

79,348 m

ALTITUDE NORMALE

Année de dernière détermination : 1998

Repère vu en place en 2003

Type : **R RIVET**

Complément :

Système : RGF93 (ETRS89) - Ellipsoïde : IAG GRS 1980

Longitude (dms) : **0° 25' 52.3'' O** *Latitude (dms) :* **47° 14' 26.9'' N**

Système : RGF93 (ETRS89) - Projection : LAMBERT-93

E (km) : **440.52** *N (km) :* **6687.92**

Département : **MAINE-ET-LOIRE** *Numéro INSEE :* **49086** *Commune :* **TERRANJOU**

Voie suivie : **D.748**

de : **CHAVAGNES** *à :* **MARTIGNE-BRIAND**

Coté : **Gauche** *PK :* **22,10** *km* *Distance :* **-**

Localisation : **A 70 M AU NORD-EST DE LA ROUTE**

Support : **PYLONE HAUTE-TENSION DE L'ANCIENNE LIGNE**

Partie support : **SOCLE SUD-OUEST (LE PLUS PRES DE LA ROUTE)**

Repèrements : **A 0.14 M DE L'ANGLE SUD-OUEST**
FACE SUPERIEURE

Remarques : **Exploitable par GPS depuis une station excentrée**

Le repère est au centre de la photo

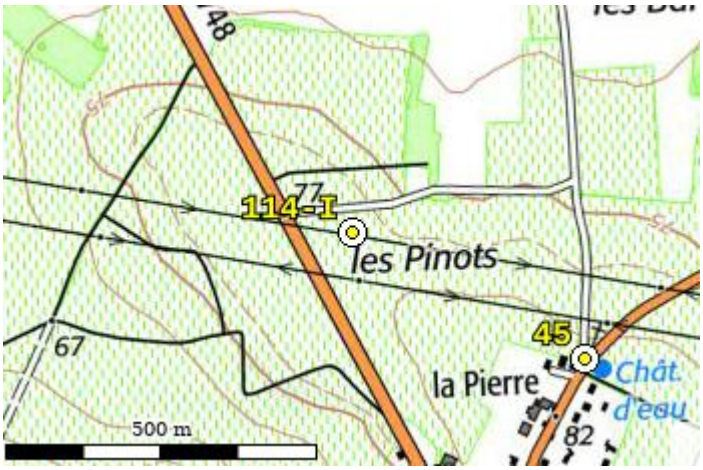

Carte : 1523 THOUARCE

Avertissement

Compte-tenu des risques de déplacement des repères, il est indispensable de rattacher vos opérations de nivellement à plusieurs repères voisins de réception en préfecture pour vérifier leur stabilité.
La responsabilité de l'IGN ne saurait être engagée en l'absence d'un tel contrôle. En savoir plus sur les mouvements verticaux.
Toute remarque concernant la destruction, la disparition ou le mauvais état des repères doit être signalée au Service de Géodésie et de Métrologie, 6 avenue Pasteur 94165 Saint-Mandé Cedex.

Accusé de réception en préfecture
049-200067718-20250701-2026_101-DE
Date de télétransmission : 10/07/2025
Date de réception préfecture : 10/07/2025

© 2009 IGN - INSTITUT NATIONAL DE L'INFORMATION GÉOGRAPHIQUE ET FORESTIÈRE
73 Avenue de Paris 94165 SAINT-MANDE CEDEX

IGN *Nivellement Général de la France*

Repère de nivellement

Système d'altitude : NGF-IGN 1969

Matricule : **UV - 115 BIS**

79,375 m

ALTITUDE NORMALE

Année de dernière détermination : 2010

Repère vu en place en 2010

Type : **M REPERE CYLINDRIQUE DU NIVELLEMENT GENERAL**

Complément :

Système : RGF93 (ETRS89) - Ellipsoïde : IAG GRS 1980

Longitude (dms) : **0° 25' 46.2'' O** *Latitude (dms) :* **47° 14' 14.2'' N**

Système : RGF93 (ETRS89) - Projection : LAMBERT-93

E (km) : **440.63** *N (km) :* **6687.52**

Département : **MAINE-ET-LOIRE** *Numéro INSEE :* **49086** *Commune :* **TERRANJOU**

Voie suivie : **D.748**

de : **CHAVAGNES** *à :* **MARTIGNE-BRIAND**

Coté : **Gauche** *PK :* **22,52** *km* *Distance :* **-**

Localisation : **A L'EXTREMITE NORD-OUEST DU BOURG**

Support : **GARAGE DE L'ENTREPRISE VINICOLE**

Partie support : **MUR DE FACADE OUEST, FACE ROUTE**

Repèrements : **A 0.52 M DE L'EXTREMITE SUD**

A 0.12 M AU-DESSUS DU SOL

Remarques : **Exploitable par GPS depuis une station excentrée**

Ce repère appartient à un triplet.

Liste des repères du triplet : UV - 115 BIS , UV - 116 , UV - 117 , UV - 118

Le repère est au centre de la photo

Carte : 1523 THOUARCE

Avertissement

Compte-tenu des risques de déplacement des repères, il est indispensable de rattacher vos opérations de nivellement à plusieurs repères, pour les contrôler leur stabilité.
La responsabilité de l'IGN ne saurait être engagée en l'absence d'un tel contrôle. En savoir plus sur les mouvements verticaux.
Toute remarque concernant la destruction, la disparition ou le mauvais état des repères doit être signalée au Service de Géodésie et de Métrologie - 2 avenue Pasteur - 94165 Saint-Mandé Cedex

Accusé de réception en préfecture
049-200067718-20260701-2026-115-DE_3-DE
Date de réception préfecture : 10/07/2025
Date de réception préfecture : 10/07/2025

© 2009 IGN - INSTITUT NATIONAL DE L'INFORMATION GÉOGRAPHIQUE ET FORESTIÈRE
73 Avenue de Paris 94165 SAINT-MANDE CEDEX

IGN *Nivellement Général de la France*

Repère de nivellement

Système d'altitude : NGF-IGN 1969

Matricule : **UV - 116**

73,319 m

ALTITUDE NORMALE

Année de dernière détermination : 2010

Repère vu en place en 2010

Type : **B REPERE BOURDALOUE**

Complément : **MAINE**

Système : RGF93 (ETRS89) - Ellipsoïde : IAG GRS 1980

Longitude (dms) : **0° 25' 48.6'' O** *Latitude (dms) :* **47° 13' 59.5'' N**

Système : RGF93 (ETRS89) - Projection : LAMBERT-93

E (km) : **440.56** *N (km) :* **6687.07**

Département : **MAINE-ET-LOIRE** *Numéro INSEE :* **49086** *Commune :* **TERRANJOU**

Voie suivie : **D.748**

de : **CHAVAGNES** *à :* **MARTIGNE-BRIAND**

Coté : **Droit** *PK :* **22,97** *km* *Distance :* **0,50** *km du repère* **UV - 115 BIS**

Localisation : **AU NORD-OUEST DE L'EGLISE DE MARTIGNE-BRIAND, AU NUMERO 27 RUE D'ANJOU**

Support : **MAISON (SALON DE COIFFURE)**

Partie support : **SOUBASSEMENT DU MUR DE FACADE SUD-EST, FACE ROUTE**

Repèrements : **A 3.58 M DE L'EXTREMITE SUD-OUEST**
A 0.50 M AU-DESSOUS DE L'ARETE SUPERIEURE

Remarques : **Exploitable par GPS depuis une station excentrée**
Ce repère appartient à un triplet.
Liste des repères du triplet : UV - 115 BIS , UV - 116 , UV - 117 , UV - 118

Le repère est au centre de la photo

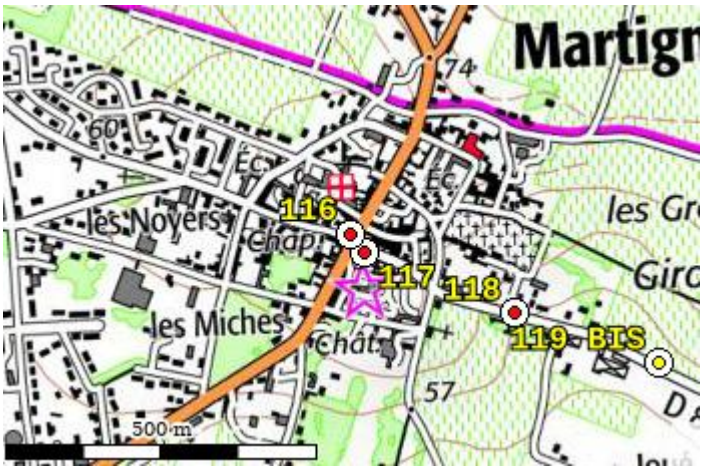

Carte : 1523 THOUARCE

Avertissement

Compte-tenu des risques de déplacement des repères, il est indispensable de rattacher vos opérations de nivellement à plusieurs repères voisins afin de contrôler leur stabilité.
La responsabilité de l'IGN ne saurait être engagée en l'absence d'un tel contrôle. En savoir plus sur les mouvements verticaux.
Toute remarque concernant la destruction, la disparition ou le mauvais état des repères doit être signalée au Service de Géodésie et de Métrologie - prefecture@ign.fr

Accusé de réception en préfecture
049-200067718-20250701-2026-115-DE 3-DE
Date de télétransmission : 10/07/2025
Date de réception préfecture : 10/07/2025

© 2009 IGN - INSTITUT NATIONAL DE L'INFORMATION GÉOGRAPHIQUE ET FORESTIÈRE
73 Avenue de Paris 94165 SAINT-MANDE CEDEX

IGN *Nivellement Général de la France*

Repère de nivellement

Système d'altitude : NGF-IGN 1969

Matricule : **UV - 110**

82,276 m

Année de dernière détermination : 1998

ALTITUDE NORMALE

Repère vu en place en 2003

Type : **M REPERE CYLINDRIQUE DU NIVELLEMENT GENERAL**

Complément :

Système : RGF93 (ETRS89) - Ellipsoïde : IAG GRS 1980

Longitude (dms) : **0° 27' 16.5'' O** *Latitude (dms) :* **47° 16' 11.9'' N**

Système : RGF93 (ETRS89) - Projection : LAMBERT-93

E (km) : **438.89** *N (km) :* **6691.23**

Département : **MAINE-ET-LOIRE** *Numéro INSEE :* **49086** *Commune :* **TERRANJOU**

Voie suivie : **D.748**

de : **BRISSAC** *à :* **MARTIGNE-BRIAND**

Coté : **Droit** *PK :* **18,40** *km* *Distance :* **-**

Localisation : **A 200 M A L'OUEST DE LA ROUTE**

Support : **EGLISE DE CHAVAGNES**

Partie support : **MUR DE FACADE OUEST D'ENTREE DU CLOCHER**

Repèrements : **A 0.52 M DE L'EXTREMITE SUD**
A 0.50 M AU-DESSUS DU SOL

Remarques : **Exploitable par GPS depuis une station excentrée**

Le repère est au centre de la photo

Carte : 1523 THOUARCE

Avertissement

Compte-tenu des risques de déplacement des repères, il est indispensable de rattacher vos opérations de nivellement à plusieurs repères voisins afin de vérifier leur stabilité.
La responsabilité de l'IGN ne saurait être engagée en l'absence d'un tel contrôle. En savoir plus sur les mouvements verticaux.
Toute remarque concernant la destruction, la disparition ou le mauvais état des repères doit être signalée au Service de Géodésie et de Métrologie - 77455 MARNE-LA-VALLEE Cedex 2

Accusé de réception en préfecture
049-200067718-20250701-2026-107-DE
Date de télétransmission : 10/07/2025
Date de réception préfecture : 10/07/2025

© 2009 IGN - INSTITUT NATIONAL DE L'INFORMATION GÉOGRAPHIQUE ET FORESTIÈRE
73 Avenue de Paris 94165 SAINT-MANDE CEDEX

IGN *Nivellement Général de la France*

Repère de nivellement

Système d'altitude : NGF-IGN 1969

Matricule : **UV - 111**

82,252 m

Année de dernière détermination : 1998

ALTITUDE NORMALE

Repère vu en place en 2003

Type : **B REPERE BOURDALOUE**

Complément : **MAINE**

Système : RGF93 (ETRS89) - Ellipsoïde : IAG GRS 1980

Longitude (dms) : **0° 27' 11.0'' O** *Latitude (dms) :* **47° 16' 09.4'' N**

Système : RGF93 (ETRS89) - Projection : LAMBERT-93

E (km) : **439.01** *N (km) :* **6691.15**

Département : **MAINE-ET-LOIRE** *Numéro INSEE :* **49086** *Commune :* **TERRANJOU**

Voie suivie : **D.748**

de : **BRISSAC** *à :* **MARTIGNE-BRIAND**

Coté : **Gauche** *PK :* **18,51** *km* *Distance :* **0,16** *km du repère* **UV - 110**

Localisation : **AU NUMERO 21, RUE NATIONALE**

Support : **MAISON**

Partie support : **MUR DE FACADE OUEST, FACE ROUTE**

Repèrements : **A 0.60 M DE L'EXTREMITE NORD MITOYENNE AU NUMERO 19**
A 0.12 M AU-DESSOUS DE L'ARETE SUPERIEURE

Remarques : **Exploitable par GPS depuis une station excentrée**

Le repère est au centre de la photo

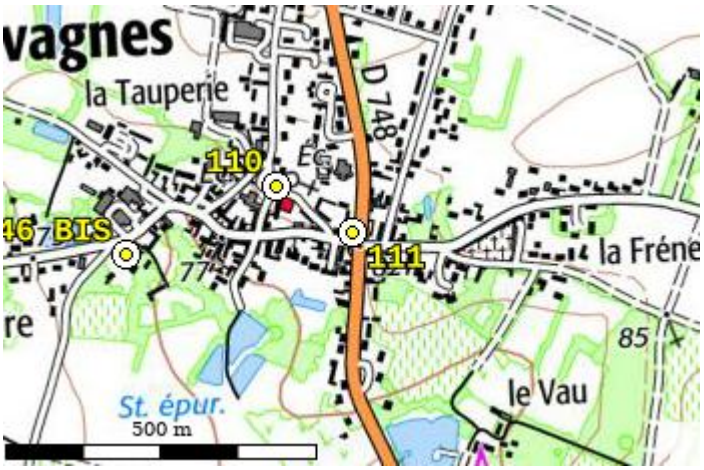

Carte : 1523 THOUARCE

Avertissement

Compte-tenu des risques de déplacement des repères, il est indispensable de rattacher vos opérations de nivellement à plusieurs repères proches de réception en préfecture pour leur stabilité.
La responsabilité de l'IGN ne saurait être engagée en l'absence d'un tel contrôle. En savoir plus sur les mouvements verticaux.
Toute remarque concernant la destruction, la disparition ou le mauvais état des repères doit être signalée au Service de Géodésie et de Métrologie - Représentation de l'IGN

Accusé de réception en préfecture
049-200067718-20260701-2026-115-DE_3-DE
Date de réception préfecture : 07/07/2026
Date de réception préfecture : 10/07/2025

© 2009 IGN - INSTITUT NATIONAL DE L'INFORMATION GÉOGRAPHIQUE ET FORESTIÈRE
73 Avenue de Paris 94165 SAINT-MANDE CEDEX

IGN *Nivellement Général de la France*

Repère de nivellement

Système d'altitude : NGF-IGN 1969

Matricule : **UV - 112**

87,559 m

ALTITUDE NORMALE

Année de dernière détermination : 1998

Repère vu en place en 2003

Type : **M REPERE CYLINDRIQUE DU NIVELLEMENT GENERAL**

Complément :

Système : RGF93 (ETRS89) - Ellipsoïde : IAG GRS 1980

Longitude (dms) : **0° 26' 58.7'' O** *Latitude (dms) :* **47° 15' 42.3'' N**

Système : RGF93 (ETRS89) - Projection : LAMBERT-93

E (km) : **439.23** *N (km) :* **6690.30**

Département : **MAINE-ET-LOIRE** *Numéro INSEE :* **49086** *Commune :* **TERRANJOU**

Voie suivie : **D.748**

de : **CHAVAGNES** *à :* **MARTIGNE-BRIAND**

Coté : **Droit** *PK :* **19,37** *km* *Distance :* **-**

Localisation : **EN FACE DU LIEU-DIT "LA TONNELLE"**

Support : **CALVAIRE**

Partie support : **PIEDESTAL, FACE SUD-OUEST, FACE OPPOSEE A LA ROUTE**

Repèrements : **A L'AXE**

A 0.53 M AU-DESSOUS DE L'ARETE SUPERIEURE

Remarques : **Exploitable par GPS depuis une station excentrée**

Le repère est au centre de la photo

Carte : 1523 THOUARCE

Avertissement

Compte-tenu des risques de déplacement des repères, il est indispensable de rattacher vos opérations de nivellement à plusieurs repères proches de réception en préfecture pour leur stabilité.
La responsabilité de l'IGN ne saurait être engagée en l'absence d'un tel contrôle. En savoir plus sur les mouvements verticaux.
Toute remarque concernant la destruction, la disparition ou le mauvais état des repères doit être signalée au Service de Géodésie et de Métrologie - 2 avenue Pasteur - 94165 Saint-Mandé Cedex

Accusé de réception en préfecture
049-200067718-20260701-2026-175-DE 3-DE
Date de réception préfecture : 07/07/2026
Date de réception préfecture : 10/07/2025

© 2009 IGN - INSTITUT NATIONAL DE L'INFORMATION GÉOGRAPHIQUE ET FORESTIÈRE
73 Avenue de Paris 94165 SAINT-MANDE CEDEX

IGN *Nivellement Général de la France*

Repère de nivellement

Système d'altitude : NGF-IGN 1969

Matricule : **UV - 113**

82,335 m

ALTITUDE NORMALE

Année de dernière détermination : 1998

Repère vu en place en 2003

Type : **B REPERE BOURDALOUE**

Complément : **MAINE-ET-LOIRE**

Système : RGF93 (ETRS89) - Ellipsoïde : IAG GRS 1980

Longitude (dms) : **0° 26' 53.2'' O** *Latitude (dms) :* **47° 15' 36.0'' N**

Système : RGF93 (ETRS89) - Projection : LAMBERT-93

E (km) : **439.33** *N (km) :* **6690.10**

Département : **MAINE-ET-LOIRE** *Numéro INSEE :* **49086** *Commune :* **TERRANJOU**

Voie suivie : **D.748**

de : **CHAVAGNES** *à :* **MARTIGNE-BRIAND**

Coté : **Droit** *PK :* **19,63** *km* *Distance :* **-**

Localisation : **AU LIEU-DIT "LA GROUAS"**

Support : **MAISON**

Partie support : **MUR PIGNON NORD-EST, FACE ROUTE**

Repèrements : **A 0.24 M DE L'EXTREMITE SUD-EST**
A 0.15 M AU-DESSUS DU SOL

Remarques : **Exploitable par GPS depuis une station excentrée**

Le repère est au centre de la photo

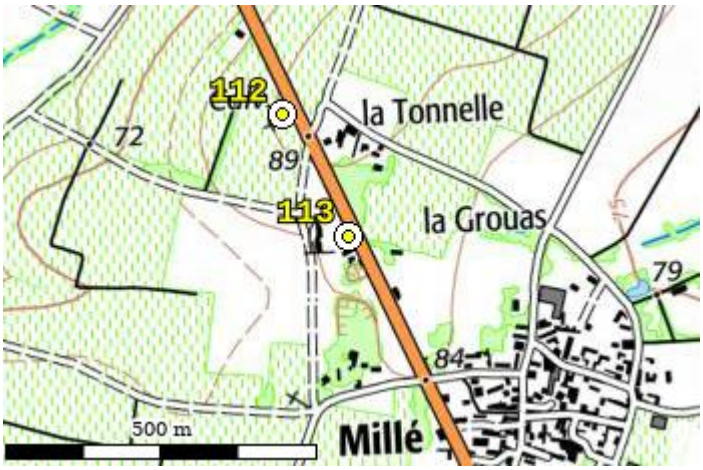

Carte : 1523 THOUARCE

Avertissement

Compte-tenu des risques de déplacement des repères, il est indispensable de rattacher vos opérations de nivellement à plusieurs repères voisins afin de contrôler leur stabilité.
La responsabilité de l'IGN ne saurait être engagée en l'absence d'un tel contrôle. En savoir plus sur les mouvements verticaux.
Toute remarque concernant la destruction, la disparition ou le mauvais état des repères doit être signalée au Service de Géodésie et de Métrologie - Fax : 01 43 98 85 00

Accusé de réception en préfecture
049-200067718-20250701-2025-105-DE-3-DE
Date de télétransmission : 10/07/2025
Date de réception préfecture : 10/07/2025

© 2009 IGN - INSTITUT NATIONAL DE L'INFORMATION GÉOGRAPHIQUE ET FORESTIÈRE
73 Avenue de Paris 94165 SAINT-MANDE CEDEX

IGN *Nivellement Général de la France*

Repère de nivellement

Système d'altitude : NGF-IGN 1969

Matricule : **UV - 106**

68,886 m

Année de dernière détermination : 2010

ALTITUDE NORMALE

Repère vu en place en 2010

Type : **M REPERE CYLINDRIQUE DU NIVELLEMENT GENERAL**

Complément :

Système : RGF93 (ETRS89) - Ellipsoïde : IAG GRS 1980

Longitude (dms) : **0° 26' 59.9'' O** *Latitude (dms) :* **47° 18' 01.4'' N**

Système : RGF93 (ETRS89) - Projection : LAMBERT-93

E (km) : **439.39** *N (km) :* **6694.59**

Département : **MAINE-ET-LOIRE** *Numéro INSEE :* **49086** *Commune :* **TERRANJOU**

Voie suivie : **D.748**

de : **BRISSAC** *à :* **CHAVAGNES**

Coté : **Droit** *PK :* **15,00** *km* *Distance :* **-**

Localisation : **AU NO 9 RUE SAINT-ELOI**

Support : **MAISON**

Partie support : **SOUBASSEMENT DE LA CHAINE D'ANGLE NORD DU MUR DE FACADE EST, FACE ROUTE**

Repèrements : **A 0.15 M DE L'EXTREMITE NORD**

A 0.16 M AU-DESSOUS DE L'ARETE SUPERIEURE

Remarques : **Exploitable par GPS depuis une station excentrée**

Ce repère appartient à un triplet.

Liste des repères du triplet : UV - 104 , UV - 105 , UV - 105a , UV - 106

Le repère est au centre de la photo

Carte : 1523 THOUARCE

Avertissement

Compte-tenu des risques de déplacement des repères, il est indispensable de rattacher vos opérations de nivellement à plusieurs repères pour contrôler leur stabilité.
La responsabilité de l'IGN ne saurait être engagée en l'absence d'un tel contrôle. En savoir plus sur les mouvements verticaux.
Toute remarque concernant la destruction, la disparition ou le mauvais état des repères doit être signalée au Service de Géodésie et de Métrologie - 2 avenue Pasteur - 94165 Saint-Mandé Cedex

Accusé de réception en préfecture
049-200067718-20260707-2026-175-DE 3-DE
Date de réception préfecture : 10/07/2025
Date de réception préfecture : 10/07/2025

© 2009 IGN - INSTITUT NATIONAL DE L'INFORMATION GÉOGRAPHIQUE ET FORESTIÈRE
73 Avenue de Paris 94165 SAINT-MANDE CEDEX

IGN *Nivellement Général de la France*

Repère de nivellement

Système d'altitude : NGF-IGN 1969

Matricule : **UV - 107 BIS**

70,132 m

ALTITUDE NORMALE

Année de dernière détermination : 1998

Repère vu en place en 2003

Type : **M REPERE CYLINDRIQUE DU NIVELLEMENT GENERAL**

Complément :

Système : RGF93 (ETRS89) - Ellipsoïde : IAG GRS 1980

Longitude (dms) : **0° 27' 07.3'' O** *Latitude (dms) :* **47° 17' 47.9'' N**

Système : RGF93 (ETRS89) - Projection : LAMBERT-93

E (km) : **439.22** *N (km) :* **6694.18**

Département : **MAINE-ET-LOIRE** *Numéro INSEE :* **49086** *Commune :* **TERRANJOU**

Voie suivie : **D.748**

de : **BRISSAC** *à :* **CHAVAGNES**

Coté : **Droit** *PK :* **15,30** *km* *Distance :* **-**

Localisation : **LE LONG DE LA D.24, A 120 M DU CARREFOUR AVEC LA D.748**

Support : **ORATOIRE A LA VIERGE**

Partie support : **JAMBAGE SUD DE LA "GROTTE", FACE EST**

Repèrements : **A 0.22 M DE LA CAVITE**

A 0.43 M AU-DESSUS DU SOL

Remarques : **Exploitable par GPS depuis une station excentrée**

Le repère est au centre de la photo

Carte : 1523 THOUARCE

Avertissement

Compte-tenu des risques de déplacement des repères, il est indispensable de rattacher vos opérations de nivellement à plusieurs repères pour les contrôler et en prévoir leur stabilité.
La responsabilité de l'IGN ne saurait être engagée en l'absence d'un tel contrôle. En savoir plus sur les mouvements verticaux.
Toute remarque concernant la destruction, la disparition ou le mauvais état des repères doit être signalée au Service de Géodésie et de Métrologie : gen.dist@ign.fr

Accusé de réception en préfecture
049-200067718-20260701-2026-17-OBE_3-DE
Date de réception préfecture : 10/07/2025
Date de réception préfecture : 10/07/2025

© 2009 IGN - INSTITUT NATIONAL DE L'INFORMATION GÉOGRAPHIQUE ET FORESTIÈRE
73 Avenue de Paris 94165 SAINT-MANDE CEDEX

IGN *Nivellement Général de la France*

Repère de nivellement

Système d'altitude : NGF-IGN 1969

Matricule : **UV - 108**

88,226 m

ALTITUDE NORMALE

Année de dernière détermination : 1998

Repère vu en place en 2003

Type : **M REPERE CYLINDRIQUE DU NIVELLEMENT GENERAL**

Complément :

Système : RGF93 (ETRS89) - Ellipsoïde : IAG GRS 1980

Longitude (dms) : **0° 27' 11.5'' O** *Latitude (dms) :* **47° 16' 46.4'' N**

Système : RGF93 (ETRS89) - Projection : LAMBERT-93

E (km) : **439.05** *N (km) :* **6692.29**

Département : **MAINE-ET-LOIRE** *Numéro INSEE :* **49086** *Commune :* **TERRANJOU**

Voie suivie : **D.748**

de : **BRISSAC** *à :* **CHAVAGNES**

Coté : **Gauche** *PK :* **17,31** *km* *Distance :* **-**

Localisation : **AU LIEU-DIT "MOULIN MILON"**

Support : **CROIX**

Partie support : **PIEDESTAL, FACE EST, FACE OPPOSEE A LA ROUTE**

Repèrements : **A L'AXE**

A 0.52 M AU-DESSOUS DE L'ARETE SUPERIEURE

Remarques : **Exploitable directement par GPS**

Le repère est au centre de la photo

Carte : 1523 THOUARCE

Avertissement

Compte-tenu des risques de déplacement des repères, il est indispensable de rattacher vos opérations de nivellement à plusieurs repères pour les contrôler et vérifier leur stabilité.
La responsabilité de l'IGN ne saurait être engagée en l'absence d'un tel contrôle. En savoir plus sur les mouvements verticaux.
Toute remarque concernant la destruction, la disparition ou le mauvais état des repères doit être signalée au Service de Géodésie et de Métrologie - 2 avenue Pasteur - 94165 Saint-Mandé Cedex

Accusé de réception en préfecture
049-200067718-20260901-2026-115-DE 3-DE
Date de réception préfecture : 10/07/2025
Date de réception préfecture : 10/07/2025

© 2009 IGN - INSTITUT NATIONAL DE L'INFORMATION GÉOGRAPHIQUE ET FORESTIÈRE
73 Avenue de Paris 94165 SAINT-MANDE CEDEX

IGN *Nivellement Général de la France*

Repère de nivellement

Système d'altitude : NGF-IGN 1969

Matricule : **UV - 109**

87,743 m

Année de dernière détermination : 1998

ALTITUDE NORMALE

Repère vu en place en 2003

Type : **M REPERE CYLINDRIQUE DU NIVELLEMENT GENERAL**

Complément :

Système : RGF93 (ETRS89) - Ellipsoïde : IAG GRS 1980

Longitude (dms) : **0° 27' 16.2'' O** *Latitude (dms) :* **47° 16' 21.9'' N**

Système : RGF93 (ETRS89) - Projection : LAMBERT-93

E (km) : **438.91** *N (km) :* **6691.54**

Département : **MAINE-ET-LOIRE** *Numéro INSEE :* **49086** *Commune :* **TERRANJOU**

Voie suivie : **D.748**

de : **BRISSAC** *à :* **CHAVAGNES**

Coté : **Droit** *PK :* **18,11** *km* *Distance :* **-**

Localisation : **A 100 M A L'OUEST DE LA ROUTE, A L'ANGLE NORD-EST DU CARREFOUR DE LA RUE DE LA BATE AVEC LA RUE DE LA CROIX LABRUNE**

Support : **CROIX ADOSSEE A UNE REMISE**

Partie support : **FACE EST, FACE RUE DE LA BATE**

Repèrements : **A 0.52 M DE L'EXTREMITE SUD**
A 0.20 M AU-DESSUS DU TROTTOIR

Remarques : **Exploitable par GPS depuis une station excentrée**

Le repère est au centre de la photo

Carte : 1523 THOUARCE

Avertissement

Compte-tenu des risques de déplacement des repères, il est indispensable de rattacher vos opérations de nivellement à plusieurs repères pour contrôler leur stabilité.
La responsabilité de l'IGN ne saurait être engagée en l'absence d'un tel contrôle. En savoir plus sur les mouvements verticaux.
Toute remarque concernant la destruction, la disparition ou le mauvais état des repères doit être signalée au Service de Géodésie et de Métrologie - Prédéfini - 1.0

Accusé de réception en préfecture
049-200067718-20260701-2026-175-DE 3-DE
Date de réception préfecture : 10/07/2026
Date de réception préfecture : 10/07/2025

© 2009 IGN - INSTITUT NATIONAL DE L'INFORMATION GÉOGRAPHIQUE ET FORESTIÈRE
73 Avenue de Paris 94165 SAINT-MANDE CEDEX

IGN *Nivellement Général de la France*

Repère de nivellement

Système d'altitude : NGF-IGN 1969

Matricule : **UV - 102**

64,402 m

Année de dernière détermination : 1998

ALTITUDE NORMALE

Repère vu en place en 2003

Type : **M REPERE CYLINDRIQUE DU NIVELLEMENT GENERAL**

Complément :

Système : RGF93 (ETRS89) - Ellipsoïde : IAG GRS 1980

Longitude (dms) : **0° 26' 35.4'' O** *Latitude (dms) :* **47° 19' 15.0'' N**

Système : RGF93 (ETRS89) - Projection : LAMBERT-93

E (km) : **440.00** *N (km) :* **6696.84**

Département : **MAINE-ET-LOIRE** *Numéro INSEE :* **49086** *Commune :* **TERRANJOU**

Voie suivie : **D.748**

de : **BRISSAC** *à :* **CHAVAGNES**

Coté : **Droit** *PK :* **12,66** *km* *Distance :* **-**

Localisation : **AU LIEU-DIT "LA PROMENADE"**

Support : **MAISON**

Partie support : **MUR PIGNON EST, FACE ROUTE**

Repèrements : **A 0.18 M DE L'EXTREMITE SUD**

A 0.53 M AU-DESSUS DE LA TERRASSE

Remarques : **Exploitable par GPS depuis une station excentrée**

Le repère est au centre de la photo

Carte : 1523 THOUARCE

Avertissement

Compte-tenu des risques de déplacement des repères, il est indispensable de rattacher vos opérations de nivellement à plusieurs repères proches pour afin de contrôler leur stabilité.
La responsabilité de l'IGN ne saurait être engagée en l'absence d'un tel contrôle. En savoir plus sur les mouvements verticaux.
Toute remarque concernant la destruction, la disparition ou le mauvais état des repères doit être signalée au Service de Géodésie et de Métrologie : gen.dsm@ign.fr

Accusé de réception en préfecture
049-200067718-20260901-2026-175-DE 3-DE
Date de réception préfecture : 10/07/2025
Date de réception préfecture : 10/07/2025

© 2009 IGN - INSTITUT NATIONAL DE L'INFORMATION GÉOGRAPHIQUE ET FORESTIÈRE
73 Avenue de Paris 94165 SAINT-MANDE CEDEX

IGN *Nivellement Général de la France*

Repère de nivellement

Matricule : **UV - 103**

Système d'altitude : NGF-IGN 1969

49,381 m

ALTITUDE NORMALE

Année de dernière détermination : 1998

Repère vu en place en 2003

Type : **M REPERE CYLINDRIQUE DU NIVELLEMENT GENERAL**

Complément :

Système : RGF93 (ETRS89) - Ellipsoïde : IAG GRS 1980

Longitude (dms) : **0° 26' 40.1'' O** *Latitude (dms) :* **47° 18' 59.2'' N**

Système : RGF93 (ETRS89) - Projection : LAMBERT-93

E (km) : **439.88** *N (km) :* **6696.36**

Département : **MAINE-ET-LOIRE** *Numéro INSEE :* **49086** *Commune :* **TERRANJOU**

Voie suivie : **D.748**

de : **BRISSAC** *à :* **CHAVAGNES**

Coté : **Gauche** *PK :* **13,18** *km* *Distance :* **-**

Localisation :

Support : **PONCEAU SUR LE RUISSEAU DES SABLONS**

Partie support : **PLINTHE AMONT**

Repèrements : **A 2.00 M DE L'EXTREMITE RIVE DROITE**
A L'AXE

Remarques : **Exploitable par GPS depuis une station excentrée**

Le repère est au centre de la photo

Carte : 1523 THOUARCE

Avertissement

Compte-tenu des risques de déplacement des repères, il est indispensable de rattacher vos opérations de nivellement à plusieurs repères voisins afin de vérifier leur stabilité.
La responsabilité de l'IGN ne saurait être engagée en l'absence d'un tel contrôle. En savoir plus sur les mouvements verticaux.
Toute remarque concernant la destruction, la disparition ou le mauvais état des repères doit être signalée au Service de Géodésie et de Métrologie - Fax : 01 43 98 85 00

Accusé de réception en préfecture
049-200067718-20250701-2026_101-DE
Date de télétransmission : 10/07/2025
Date de réception préfecture : 10/07/2025

© 2009 IGN - INSTITUT NATIONAL DE L'INFORMATION GÉOGRAPHIQUE ET FORESTIÈRE
73 Avenue de Paris 94165 SAINT-MANDE CEDEX

IGN *Nivellement Général de la France*

Repère de nivellement

Système d'altitude : NGF-IGN 1969

Matricule : **UV - 104**

70,170 m

ALTITUDE NORMALE

Année de dernière détermination : 2010

Repère vu en place en 2010

Type : **M REPERE CYLINDRIQUE DU NIVELLEMENT GENERAL**

Complément :

Système : RGF93 (ETRS89) - Ellipsoïde : IAG GRS 1980

Longitude (dms) : **0° 26' 55.1'' O** *Latitude (dms) :* **47° 18' 15.5'' N**

Système : RGF93 (ETRS89) - Projection : LAMBERT-93

E (km) : **439.51** *N (km) :* **6695.02**

Département : **MAINE-ET-LOIRE** *Numéro INSEE :* **49086** *Commune :* **TERRANJOU**

Voie suivie : **D.748**

de : **BRISSAC** *à :* **CHAVAGNES**

Coté : **Gauche** *PK :* **14,55** *km* *Distance :* **-**

Localisation : **AU NO 22 RUE SAINT ELOI**

Support : **MAISON**

Partie support : **MUR DE FACADE OUEST, FACE ROUTE**

Repèrements : **A 2.57 M DE L'EXTREMITE NORD**

A 0.41 M AU-DESSUS DU TROTTOIR

Remarques : **Exploitable par GPS depuis une station excentrée**

Ce repère appartient à un triplet.

Liste des repères du triplet : UV - 104 , UV - 105 , UV - 105a , UV - 106

Le repère est au centre de la photo

Carte : 1523 THOUARCE

Avertissement

Compte-tenu des risques de déplacement des repères, il est indispensable de rattacher vos opérations de nivellement à plusieurs repères, pour en contrôler leur stabilité.
La responsabilité de l'IGN ne saurait être engagée en l'absence d'un tel contrôle. En savoir plus sur les mouvements verticaux.
Toute remarque concernant la destruction, la disparition ou le mauvais état des repères doit être signalée au Service de Géodésie et de Métrologie - 2 avenue Pasteur - 94165 Saint-Mandé Cedex

Accusé de réception en préfecture
049-200067718-20260901-2026-175-DE_3-DE
Date de réception préfecture : 10/07/2025
Date de réception préfecture : 10/07/2025

© 2009 IGN - INSTITUT NATIONAL DE L'INFORMATION GÉOGRAPHIQUE ET FORESTIÈRE
73 Avenue de Paris 94165 SAINT-MANDE CEDEX

IGN *Nivellement Général de la France*

Repère de nivellement

Système d'altitude : NGF-IGN 1969

Matricule : **UV - 105**

67,998 m

Année de dernière détermination : 2010

ALTITUDE NORMALE

Repère vu en place en 2010

Type : **B REPERE BOURDALOUE**

Complément : **MAINE-ET-LOIRE**

Système : RGF93 (ETRS89) - Ellipsoïde : IAG GRS 1980

Longitude (dms) : **0° 26' 57.0'' O** *Latitude (dms) :* **47° 18' 09.2'' N**

Système : RGF93 (ETRS89) - Projection : LAMBERT-93

E (km) : **439.46** *N (km) :* **6694.83**

Département : **MAINE-ET-LOIRE** *Numéro INSEE :* **49086** *Commune :* **TERRANJOU**

Voie suivie : **D.748**

de : **BRISSAC** *à :* **CHAVAGNES**

Coté : **Gauche** *PK :* **14,75** *km* *Distance :* **-**

Localisation : **AU NO 16 RUE SAINT-ELOI, AU NORD DE LA MAIRIE, A L'ANGLE SUD-EST DU CARREFOUR AVEC LA D.90**

Support : **MAISON (ANCIENNE EPICERIE)**

Partie support : **MUR DE FACADE OUEST, FACE ROUTE**

Repèrements : **A 0.78 M DU PAN COUPE SUD-OUEST**

A 0.55 M AU-DESSOUS DE LA FENETRE, AU NIVEAU DU SOL

Remarques : **Exploitable par GPS depuis une station excentrée**

Ce repère appartient à un triplet.

Liste des repères du triplet : UV - 104 , UV - 105 , UV - 105a , UV - 106

Le repère est au centre de la photo

Carte : 1523 THOUARCE

Avertissement

Compte-tenu des risques de déplacement des repères, il est indispensable de rattacher vos opérations de nivellement à plusieurs repères proches et de vérifier leur stabilité.
La responsabilité de l'IGN ne saurait être engagée en l'absence d'un tel contrôle. En savoir plus sur les mouvements verticaux.
Toute remarque concernant la destruction, la disparition ou le mauvais état des repères doit être signalée au Service de Géodésie et de Métrologie - 2 avenue Pasteur - 94165 Saint-Mandé Cedex

Accusé de réception en préfecture
049-200067718-20260707-2026-175-DE_3-DE
Date de réception préfecture : 10/07/2025
Date de réception préfecture : 10/07/2025

© 2009 IGN - INSTITUT NATIONAL DE L'INFORMATION GÉOGRAPHIQUE ET FORESTIÈRE
73 Avenue de Paris 94165 SAINT-MANDE CEDEX

IGN *Nivellement Général de la France*

Repère de nivellement

Système d'altitude : NGF-IGN 1969

Matricule : **U.C.L3O3 - 3**

63,034 m

ALTITUDE NORMALE

Année de dernière détermination : 1985

Repère vu en place en 2003

Type : **M REPERE CYLINDRIQUE DU NIVELLEMENT GENERAL**

Complément :

Système : RGF93 (ETRS89) - Ellipsoïde : IAG GRS 1980

Longitude (dms) : **0° 26' 48.4'' O** *Latitude (dms) :* **47° 13' 30.1'' N**

Système : RGF93 (ETRS89) - Projection : LAMBERT-93

E (km) : **439.26** *N (km) :* **6686.22**

Département : **MAINE-ET-LOIRE** *Numéro INSEE :* **49086** *Commune :* **TERRANJOU**

Voie suivie : **D.748**

de : **MARTIGNE-BRIAND** *à :* **VIHIERS**

Coté : **Droit** *PK :* **24,57** *km* *Distance :* **-**

Localisation :

Support : **PYLONE NO 14**

Partie support : **SOCLE, FACE ROUTE (SOUS UNE PLAQUE EN BETON)**

Repèrements : **A L'AXE**

A 0.20 M AU-DESSOUS DE L'ARETE SUPERIEURE

Remarques : **Exploitable directement par GPS**

Le repère est au centre de la photo

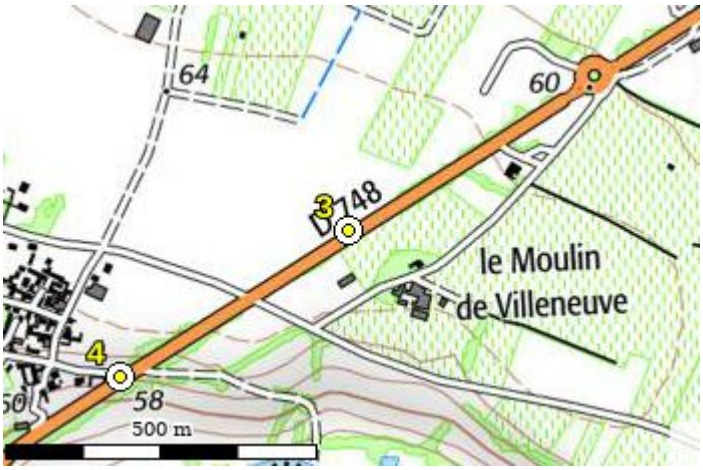

Carte : 1523 THOUARCE

Avertissement

Compte-tenu des risques de déplacement des repères, il est indispensable de rattacher vos opérations de nivellement à plusieurs repères proches de l'un de ceux-ci pour leur stabilité.
La responsabilité de l'IGN ne saurait être engagée en l'absence d'un tel contrôle. En savoir plus sur les mouvements verticaux.
Toute remarque concernant la destruction, la disparition ou le mauvais état des repères doit être signalée au Service de Géodésie et de Métrologie - 2 avenue Pasteur - 94165 Saint-Mandé Cedex

Accusé de réception en préfecture
049-200067718-20260701-2026-175-DE_3-DE
Date de réception préfecture : 10/07/2025
Date de réception préfecture : 10/07/2025

© 2009 IGN - INSTITUT NATIONAL DE L'INFORMATION GÉOGRAPHIQUE ET FORESTIÈRE
73 Avenue de Paris 94165 SAINT-MANDE CEDEX

IGN *Nivellement Général de la France*

Repère de nivellement

Matricule : **U.C.L3O3 - 4**

Système d'altitude : NGF-IGN 1969

56,735 m

ALTITUDE NORMALE

Année de dernière détermination : 1985

Repère vu en place en 2003

Type : **B REPERE BOURDALOUE**

Complément : **MAINE-ET-LOIRE**

Système : RGF93 (ETRS89) - Ellipsoïde : IAG GRS 1980

Longitude (dms) : **0° 27' 06.3'' O** *Latitude (dms) :* **47° 13' 22.6'' N**

Système : RGF93 (ETRS89) - Projection : LAMBERT-93

E (km) : **438.88** *N (km) :* **6686.00**

Département : **MAINE-ET-LOIRE** *Numéro INSEE :* **49086** *Commune :* **TERRANJOU**

Voie suivie : **D.748**

de : **MARTIGNE-BRIAND** *à :* **VIHIERS**

Coté : **Droit** *PK :* **25,04** *km* *Distance :* **-**

Localisation : **AU HAMEAU DE VILLENEUVE, AU NO 1, RUE DE LA BESNOSDIERE**

Support : **MAISON**

Partie support : **MUR DE FACADE SUD-EST, FACE D.748**

Repèrements : **A 6.65 M DE L'EXTREMITE NORD-EST**
A 0.33 M AU-DESSUS DU SOL

Remarques : **Exploitable par GPS depuis une station excentrée**

Le repère est au centre de la photo

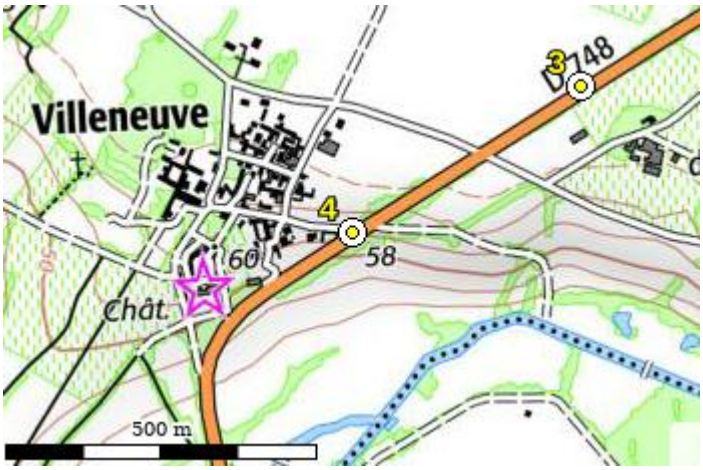

Carte : 1523 THOUARCE

Avertissement

Compte-tenu des risques de déplacement des repères, il est indispensable de rattacher vos opérations de nivellement à plusieurs repères voisins afin de vérifier leur stabilité.
La responsabilité de l'IGN ne saurait être engagée en l'absence d'un tel contrôle. En savoir plus sur les mouvements verticaux.
Toute remarque concernant la destruction, la disparition ou le mauvais état des repères doit être signalée au Service de Géodésie et de Métrologie - Fax : 01 43 98 85 00

Accusé de réception en préfecture
049-200067718-20250701-2026-105-DE 3-DE
Date de télétransmission : 10/07/2026
Date de réception préfecture : 10/07/2025

© 2009 IGN - INSTITUT NATIONAL DE L'INFORMATION GÉOGRAPHIQUE ET FORESTIÈRE
73 Avenue de Paris 94165 SAINT-MANDE CEDEX

IGN *Nivellement Général de la France*

Repère de nivellement

Système d'altitude : NGF-IGN 1969

Matricule : **V.G.P3 - 51**

78,926 m

Année de dernière observation : 1960 - Année de nouveau calcul : 1986

ALTITUDE NORMALE

Repère vu en place en 2003

Type : **M REPERE CYLINDRIQUE DU NIVELLEMENT GENERAL**

Complément :

Système : RGF93 (ETRS89) - Ellipsoïde : IAG GRS 1980

Longitude (dms) : **0° 23' 48.5'' O** *Latitude (dms) :* **47° 15' 42.4'' N**

Système : RGF93 (ETRS89) - Projection : LAMBERT-93

E (km) : **443.22** *N (km) :* **6690.13**

Département : **MAINE-ET-LOIRE** *Numéro INSEE :* **49086** *Commune :* **TERRANJOU**

Voie suivie : **D.70**

de : **MARTIGNE-BRIAND** *à :* **NOYANT-LA-PLAINE**

Coté : **Droit** *PK :* **16,10** *km* *Distance :* **-**

Localisation : **AU LIEU-DIT "LA MAISON ROUGE", AU NO 30 RUE MARTIGNY BRIAND**

Support : **MAISON**

Partie support : **MUR DE FACADE, FACE ROUTE**

Repèrements : **A DROITE DE L'AXE**

Remarques : **Exploitable par GPS depuis une station excentrée**

Le repère est au centre de la photo

Carte : 1523 THOUARCE

Avertissement

Compte-tenu des risques de déplacement des repères, il est indispensable de rattacher vos opérations de nivellement à plusieurs repères proches de l'un afin de contrôler leur stabilité.
La responsabilité de l'IGN ne saurait être engagée en l'absence d'un tel contrôle. En savoir plus sur les mouvements verticaux.
Toute remarque concernant la destruction, la disparition ou le mauvais état des repères doit être signalée au Service de Géodésie et de Métrologie - 2 avenue Pasteur - 94165 Saint-Mandé Cedex

Accusé de réception en préfecture
049-200067718-20260701-2026-175-DE_3-DE
Date de réception préfecture : 10/07/2026
Date de réception préfecture : 10/07/2025

© 2009 IGN - INSTITUT NATIONAL DE L'INFORMATION GÉOGRAPHIQUE ET FORESTIÈRE
73 Avenue de Paris 94165 SAINT-MANDE CEDEX

IGN *Nivellement Général de la France*

Repère de nivellement

Système d'altitude : NGF-IGN 1969

Matricule : **V.G.P3 - 45**

82,311 m

Année de dernière observation : 1960 - Année de nouveau calcul : 1986

ALTITUDE NORMALE

Repère vu en place en 2003

Type : **M REPERE CYLINDRIQUE DU NIVELLEMENT GENERAL**

Complément :

Système : RGF93 (ETRS89) - Ellipsoïde : IAG GRS 1980

Longitude (dms) : **0° 25' 34.1'' O** *Latitude (dms) :* **47° 14' 20.3'' N**

Système : RGF93 (ETRS89) - Projection : LAMBERT-93

E (km) : **440.89** *N (km) :* **6687.70**

Département : **MAINE-ET-LOIRE** *Numéro INSEE :* **49086** *Commune :* **TERRANJOU**

Voie suivie : **D.70**

de : **MARTIGNE-BRIAND** *à :* **NOYANT-LA-PLAINE**

Coté : **Gauche** *PK :* **19,56** *km* *Distance :* **-**

Localisation : **AU LIEU-DIT "LES DEUX CROIX", AU CARREFOUR AVEC UN V.O.**

Support : **CALVAIRE**

Partie support : **SOCLE LATERAL, FACE OPPOSEE AU CARREFOUR**

Repèrements : **A L'AXE**

A L'AXE

Remarques : **Exploitable par GPS depuis une station excentrée**

Le repère est au centre de la photo

Carte : 1523 THOUARCE

Avertissement

Compte-tenu des risques de déplacement des repères, il est indispensable de rattacher vos opérations de nivellement à plusieurs repères proches avec un délai de vérifier leur stabilité.
La responsabilité de l'IGN ne saurait être engagée en l'absence d'un tel contrôle. En savoir plus sur les mouvements verticaux.
Toute remarque concernant la destruction, la disparition ou le mauvais état des repères doit être signalée au Service de Géodésie et de Métrologie - 2 avenue Pasteur - 94165 Saint-Mandé Cedex

Accusé de réception en préfecture
049-200067718-20260701-2026-175-DE 3-DE
Date de réception préfecture : 10/07/2025
Date de réception préfecture : 10/07/2025

© 2009 IGN - INSTITUT NATIONAL DE L'INFORMATION GÉOGRAPHIQUE ET FORESTIÈRE
73 Avenue de Paris 94165 SAINT-MANDE CEDEX

IGN *Nivellement Général de la France*

Repère de nivellement

Système d'altitude : NGF-IGN 1969

Matricule : **V.G.P3 - 47**

94,100 m

Année de dernière observation : 1960 - Année de nouveau calcul : 1986

ALTITUDE NORMALE

Repère vu en place en 2003

Type : **M REPERE CYLINDRIQUE DU NIVELLEMENT GENERAL**

Complément :

Système : RGF93 (ETRS89) - Ellipsoïde : IAG GRS 1980

Longitude (dms) : **0° 24' 36.7'' O** *Latitude (dms) :* **47° 14' 59.5'' N**

Système : RGF93 (ETRS89) - Projection : LAMBERT-93

E (km) : **442.15** *N (km) :* **6688.85**

Département : **MAINE-ET-LOIRE** *Numéro INSEE :* **49086** *Commune :* **TERRANJOU**

Voie suivie : **D.70**

de : **MARTIGNE-BRIAND** *à :* **NOYANT-LA-PLAINE**

Coté : **Droit** *PK :* **17,84** *km* *Distance :* **-**

Localisation : **AU LIEU-DIT "LE GRAND MOULIN", AU CARREFOUR AVEC UN V.O.**

Support : **MAISON**

Partie support : **MUR DE FACADE, FACE D.70**

Repèrements : **A L'EXTREMITE COTE "NOYANT-LA-PLAINE"**

Remarques : **Exploitable par GPS depuis une station excentrée**

Le repère est au centre de la photo

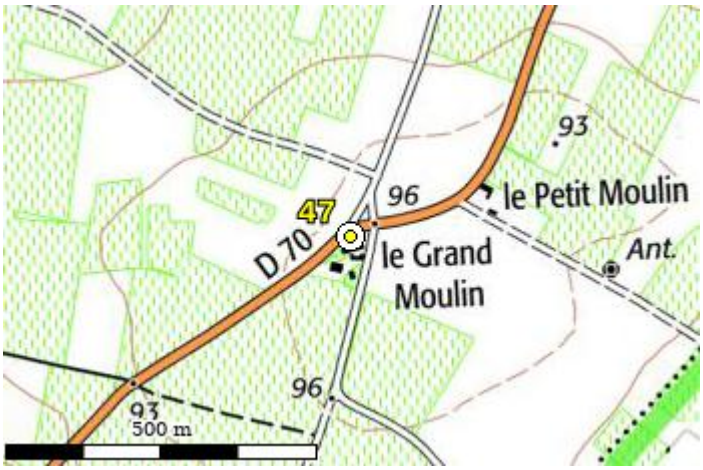

Carte : 1523 THOUARCE

Avertissement

Compte-tenu des risques de déplacement des repères, il est indispensable de rattacher vos opérations de nivellement à plusieurs repères voisins afin de contrôler leur stabilité.
La responsabilité de l'IGN ne saurait être engagée en l'absence d'un tel contrôle. En savoir plus sur les mouvements verticaux.
Toute remarque concernant la destruction, la disparition ou le mauvais état des repères doit être signalée au Service de Géodésie et de Métrologie - 73 Avenue de Paris 94165 Saint-Mandé Cedex

Accusé de réception en préfecture
049-200067718-20250701-2026-105-DE 3-DE
Date de télétransmission : 10/07/2026
Date de réception préfecture : 10/07/2025

© 2009 IGN - INSTITUT NATIONAL DE L'INFORMATION GÉOGRAPHIQUE ET FORESTIÈRE
73 Avenue de Paris 94165 SAINT-MANDE CEDEX

IGN *Nivellement Général de la France*

Repère de nivellement

Système d'altitude : NGF-IGN 1969

Matricule : **V.G.P3 - 49**

82,947 m

Année de dernière observation : 1960 - Année de nouveau calcul : 1986

ALTITUDE NORMALE

Repère vu en place en 2003

Type : **M REPERE CYLINDRIQUE DU NIVELLEMENT GENERAL**

Complément :

Système : RGF93 (ETRS89) - Ellipsoïde : IAG GRS 1980

Longitude (dms) : **0° 24' 16.6'' O** *Latitude (dms) :* **47° 15' 17.9'' N**

Système : RGF93 (ETRS89) - Projection : LAMBERT-93

E (km) : **442.60** *N (km) :* **6689.40**

Département : **MAINE-ET-LOIRE** *Numéro INSEE :* **49086** *Commune :* **TERRANJOU**

Voie suivie : **D.70**

de : **MARTIGNE-BRIAND** *à :* **NOYANT-LA-PLAINE**

Coté : **Droit** *PK :* **17,08** *km* *Distance :* **-**

Localisation : **AU LIEU-DIT "CROIX JOUBERT", AU CARREFOUR AVEC UN V.O.**

Support : **CALVAIRE**

Partie support : **PILIER, FACE D.70**

Repèrements : **A DROITE DE L'AXE**
EN APPUI SUR LE SOCLE

Remarques : **Exploitable par GPS depuis une station excentrée**

Le repère est au centre de la photo

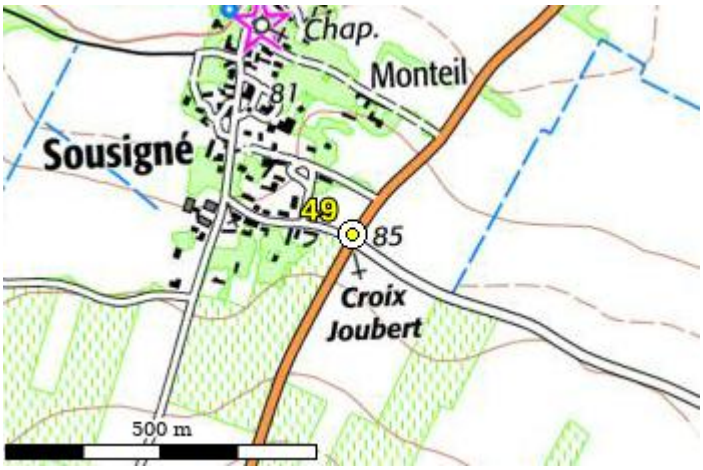

Carte : 1523 THOUARCE

Avertissement

Compte-tenu des risques de déplacement des repères, il est indispensable de rattacher vos opérations de nivellement à plusieurs repères proches de celui-ci, afin de contrôler leur stabilité.
La responsabilité de l'IGN ne saurait être engagée en l'absence d'un tel contrôle. En savoir plus sur les mouvements verticaux.
Toute remarque concernant la destruction, la disparition ou le mauvais état des repères doit être signalée au Service de Géodésie et de Métrologie - 2 avenue Pasteur - 94165 Saint-Mandé Cedex

Accusé de réception en préfecture
049-200067718-20260701-2026-175-DE 3-DE
Date de réception préfecture : 10/07/2026
Date de réception préfecture : 10/07/2025

© 2009 IGN - INSTITUT NATIONAL DE L'INFORMATION GÉOGRAPHIQUE ET FORESTIÈRE
73 Avenue de Paris 94165 SAINT-MANDE CEDEX

IGN *Nivellement Général de la France*

Repère de nivellement

Système d'altitude : NGF-IGN 1969

Matricule : **V.G.P3 - 50**

76,487 m

Année de dernière observation : 1960 - Année de nouveau calcul : 1986

ALTITUDE NORMALE

Repère vu en place en 2003

Type : **M REPERE CYLINDRIQUE DU NIVELLEMENT GENERAL**

Complément :

Système : RGF93 (ETRS89) - Ellipsoïde : IAG GRS 1980

Longitude (dms) : **0° 23' 59.5'' O** *Latitude (dms) :* **47° 15' 31.8'' N**

Système : RGF93 (ETRS89) - Projection : LAMBERT-93

E (km) : **442.98** *N (km) :* **6689.82**

Département : **MAINE-ET-LOIRE** *Numéro INSEE :* **49086** *Commune :* **TERRANJOU**

Voie suivie : **D.70**

de : **MARTIGNE-BRIAND** *à :* **NOYANT-LA-PLAINE**

Coté : **Gauche** *PK :* **16,50** *km* *Distance :* **-**

Localisation : **AU LIEU-DIT "LA VILAINE"**

Support : **AQUEDUC**

Partie support : **PLINTHE SUR MUR DE TETE AVAL**

Repèrements : **A L'AXE**

A L'AXE

Remarques : **Exploitable directement par GPS**

Le repère est au centre de la photo

Carte : 1523 THOUARCE

Avertissement

Compte-tenu des risques de déplacement des repères, il est indispensable de rattacher vos opérations de nivellement à plusieurs repères pour les contrôler et vérifier leur stabilité.
La responsabilité de l'IGN ne saurait être engagée en l'absence d'un tel contrôle. En savoir plus sur les mouvements verticaux.
Toute remarque concernant la destruction, la disparition ou le mauvais état des repères doit être signalée au Service de Géodésie et de Métrologie - prefecture.ign.fr

Accusé de réception en préfecture
049-200067718-20260701-2026-17-ORT_3-DE
Date de réception préfecture : 10/07/2025
Date de réception préfecture : 10/07/2025

© 2009 IGN - INSTITUT NATIONAL DE L'INFORMATION GÉOGRAPHIQUE ET FORESTIÈRE
73 Avenue de Paris 94165 SAINT-MANDE CEDEX

IGN *Nivellement Général de la France*

Repère de nivellement

Système d'altitude : NGF-IGN 1969

Matricule : **UV - 122a**

76,365 m

Année de dernière détermination : 1998

ALTITUDE NORMALE

Repère vu en place en 2003

Type : **M REPERE CYLINDRIQUE DU NIVELLEMENT GENERAL**

Complément :

Système : RGF93 (ETRS89) - Ellipsoïde : IAG GRS 1980

Longitude (dms) : **0° 24' 01.4'' O** *Latitude (dms) :* **47° 13' 58.1'' N**

Système : RGF93 (ETRS89) - Projection : LAMBERT-93

E (km) : **442.81** *N (km) :* **6686.93**

Département : **MAINE-ET-LOIRE** *Numéro INSEE :* **49086** *Commune :* **TERRANJOU**

Voie suivie : **D.83**

de : **MARTIGNE-BRIAND** *à :* **DOUE-LA-FONTAINE**

Coté : **Gauche** *PK :* **2,40** *km* *Distance :* **-**

Localisation : **AU LIEU-DIT "LES PERRIERES"**

Support : **MUR DE CLOTURE DE LA MAISON**

Partie support : **FACE SUD, FACE ROUTE**

Repèrements : **A 0.34 M DE L'EXTREMITE EST**

A 1.02 M AU-DESSOUS DE L'ARETE SUPERIEURE

Remarques : **Exploitable par GPS depuis une station excentrée**

Le repère est au centre de la photo

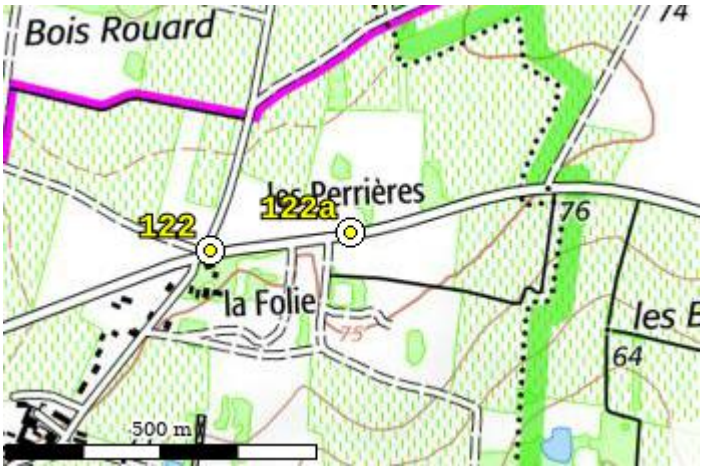

Carte : 1523 THOUARCE

Avertissement

Compte-tenu des risques de déplacement des repères, il est indispensable de rattacher vos opérations de nivellement à plusieurs repères proches de celui-ci, afin de contrôler leur stabilité.
La responsabilité de l'IGN ne saurait être engagée en l'absence d'un tel contrôle. En savoir plus sur les mouvements verticaux.
Toute remarque concernant la destruction, la disparition ou le mauvais état des repères doit être signalée au Service de Géodésie et de Métrologie - 2 avenue Pasteur - 94165 Saint-Mandé Cedex

Accusé de réception en préfecture
049-200067718-20260701-2026-115-DE_3-DE
Date de réception préfecture : 10/07/2025
Date de réception préfecture : 10/07/2025

© 2009 IGN - INSTITUT NATIONAL DE L'INFORMATION GÉOGRAPHIQUE ET FORESTIÈRE
73 Avenue de Paris 94165 SAINT-MANDE CEDEX

IGN *Nivellement Général de la France*

Repère de nivellement

Système d'altitude : NGF-IGN 1969

Matricule : **UV - 119 BIS**

58,606 m

Année de dernière détermination : 1998

ALTITUDE NORMALE

Repère vu en place en 2003

Type : **M REPERE CYLINDRIQUE DU NIVELLEMENT GENERAL**

Complément :

Système : RGF93 (ETRS89) - Ellipsoïde : IAG GRS 1980

Longitude (dms) : **0° 25' 24.7'' O** *Latitude (dms) :* **47° 13' 52.6'' N**

Système : RGF93 (ETRS89) - Projection : LAMBERT-93

E (km) : **441.05** *N (km) :* **6686.84**

Département : **MAINE-ET-LOIRE** *Numéro INSEE :* **49086** *Commune :* **TERRANJOU**

Voie suivie : **D.83**

de : **MARTIGNE-BRIAND** *à :* **DOUE-LA-FONTAINE**

Coté : **Gauche** *PK :* **0,55** *Distance :* **-**

Localisation : **FACE A UN AQUEDUC**

Support : **MUR DE SOUTENEMENT DU TALUS**

Partie support : **FACE SUD, FACE ROUTE**

Repèrements : **A 0.50 M DE L'EXTREMITE EST**

A 0.55 M AU-DESSOUS DE L'ARETE SUPERIEURE

Remarques : **Exploitable par GPS depuis une station excentrée**

Le repère est au centre de la photo

Carte : 1523 THOUARCE

Avertissement

Compte-tenu des risques de déplacement des repères, il est indispensable de rattacher vos opérations de nivellement à plusieurs repères pour contrôler leur stabilité.
La responsabilité de l'IGN ne saurait être engagée en l'absence d'un tel contrôle. En savoir plus sur les mouvements verticaux.
Toute remarque concernant la destruction, la disparition ou le mauvais état des repères doit être signalée au Service de Géodésie et de Métrologie - gestion de l'IGN.

Accusé de réception en préfecture
049-200067718-20260701-2026-17-DE_3-DE
Date de réception préfecture : 10/07/2026
Date de réception préfecture : 10/07/2025

© 2009 IGN - INSTITUT NATIONAL DE L'INFORMATION GÉOGRAPHIQUE ET FORESTIÈRE
73 Avenue de Paris 94165 SAINT-MANDE CEDEX

IGN *Nivellement Général de la France*

Repère de nivellement

Système d'altitude : NGF-IGN 1969

Matricule : **UV - 114 BIS**

68,868 m

ALTITUDE NORMALE

Année de dernière détermination : 1998

Repère vu en place en 2003

Type : **M REPERE CYLINDRIQUE DU NIVELLEMENT GENERAL**

Complément :

Système : RGF93 (ETRS89) - Ellipsoïde : IAG GRS 1980

Longitude (dms) : **0° 26' 11.5'' O** *Latitude (dms) :* **47° 14' 46.5'' N**

Système : RGF93 (ETRS89) - Projection : LAMBERT-93

E (km) : **440.14** *N (km) :* **6688.54**

Département : **MAINE-ET-LOIRE** *Numéro INSEE :* **49086** *Commune :* **TERRANJOU**

Voie suivie : **D.748**

de : **CHAVAGNES** *à :* **MARTIGNE-BRIAND**

Coté : **Gauche** *PK :* **21,37** *km* *Distance :* **-**

Localisation :

Support : **ABRI VITICOLE**

Partie support : **MUR DE FACADE SUD**

Repèrements : **A 0.17 M DE L'EXTREMITE EST**
A 0.10 M AU-DESSUS DU SOL

Remarques : **Exploitable par GPS depuis une station excentrée**

Le repère est au centre de la photo

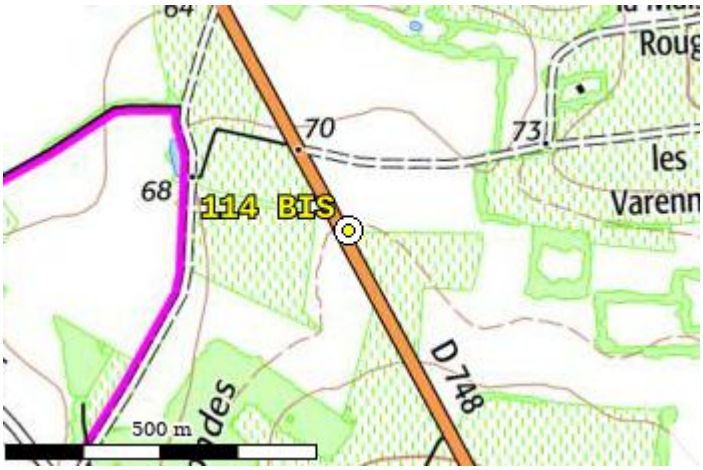

Carte : 1523 THOUARCE

Avertissement

Compte-tenu des risques de déplacement des repères, il est indispensable de rattacher vos opérations de nivellement à plusieurs repères voisins afin de vérifier leur stabilité.
La responsabilité de l'IGN ne saurait être engagée en l'absence d'un tel contrôle. En savoir plus sur les mouvements verticaux.
Toute remarque concernant la destruction, la disparition ou le mauvais état des repères doit être signalée au Service de Géodésie et de Métrologie, 6 avenue Pasteur 94165 Saint-Mandé cedex.

Accusé de réception en préfecture
049-200067718-20250701-2026_10_CDE_3-DE
Date de télétransmission : 10/02/2026
Date de réception préfecture : 10/07/2025

© 2009 IGN - INSTITUT NATIONAL DE L'INFORMATION GÉOGRAPHIQUE ET FORESTIÈRE
73 Avenue de Paris 94165 SAINT-MANDE CEDEX

IGN *Nivellement Général de la France*

Repère de nivellement

Système d'altitude : NGF-IGN 1969

Matricule : **UV - 111a**

72,902 m

Année de dernière détermination : 1998

ALTITUDE NORMALE

Repère vu en place en 2003

Type : **B REPERE BOURDALOUE**

Complément :

Système : RGF93 (ETRS89) - Ellipsoïde : IAG GRS 1980

Longitude (dms) : **0° 27' 07.4'' O** *Latitude (dms) :* **47° 15' 56.8'' N**

Système : RGF93 (ETRS89) - Projection : LAMBERT-93

E (km) : **439.06** *N (km) :* **6690.76**

Département : **MAINE-ET-LOIRE** *Numéro INSEE :* **49086** *Commune :* **TERRANJOU**

Voie suivie : **D.748**

de : **CHAVAGNES** *à :* **MARTIGNE-BRIAND**

Coté : **Gauche** *PK :* **18,87** *km* *Distance :* **-**

Localisation : **AU LIEU-DIT "LE VAU", EN FACE D'UN ETANG**

Support : **PONCEAU**

Partie support : **MUR DE TETE AMONT, FACE A L'ETANG**

Repèrements : **A L'AXE**

A 2.30 M AU-DESSOUS DE L'ARETE SUPERIEURE DU PARAPET

Remarques : **Exploitable par GPS depuis une station excentrée**

Le repère est au centre de la photo

Carte : 1523 THOUARCE

Avertissement

Compte-tenu des risques de déplacement des repères, il est indispensable de rattacher vos opérations de nivellement à plusieurs repères pour leur stabilité.
La responsabilité de l'IGN ne saurait être engagée en l'absence d'un tel contrôle. En savoir plus sur les mouvements verticaux.
Toute remarque concernant la destruction, la disparition ou le mauvais état des repères doit être signalée au Service de Géodésie et de Métrologie - 2 Avenue de Paris 94165 Saint-Mandé Cedex

Accusé de réception en préfecture
049-200067718-20260701-2026-175-DE_3-DE
Date de réception préfecture : 10/07/2026
Date de réception préfecture : 10/07/2025

© 2009 IGN - INSTITUT NATIONAL DE L'INFORMATION GÉOGRAPHIQUE ET FORESTIÈRE
73 Avenue de Paris 94165 SAINT-MANDE CEDEX

IGN *Nivellement Général de la France*

Repère de nivellement

Système d'altitude : NGF-IGN 1969

Matricule : **UV - 113a**

81,175 m

ALTITUDE NORMALE

Année de dernière détermination : 1998

Repère vu en place en 2003

Type : **M REPERE CYLINDRIQUE DU NIVELLEMENT GENERAL**

Complément :

Système : RGF93 (ETRS89) - Ellipsoïde : IAG GRS 1980

Longitude (dms) : **0° 26' 44.4'' O** *Latitude (dms) :* **47° 15' 23.9'' N**

Système : RGF93 (ETRS89) - Projection : LAMBERT-93

E (km) : **439.50** *N (km) :* **6689.72**

Département : **MAINE-ET-LOIRE** *Numéro INSEE :* **49086** *Commune :* **TERRANJOU**

Voie suivie : **D.748**

de : **CHAVAGNES** *à :* **MARTIGNE-BRIAND**

Coté : **Gauche** *PK :* **20,00** *km* *Distance :* **-**

Localisation : **AU HAMEAU DE MILLE, DANS LE DOMAINE DES RICHERES**

Support : **ANCIENNE MAISON**

Partie support : **SOUBASSEMENT DU MUR DE FACADE SUD**

Repèrements : **A 0.26 M DE L'EXTREMITE OUEST (COTE ROUTE)**
A 0.84 M AU-DESSOUS DE L'ARETE SUPERIEURE

Remarques : **Exploitable par GPS depuis une station excentrée**

Le repère est au centre de la photo

Carte : 1523 THOUARCE

Avertissement

Compte-tenu des risques de déplacement des repères, il est indispensable de rattacher vos opérations de nivellement à plusieurs repères voisins afin de vérifier leur stabilité.
La responsabilité de l'IGN ne saurait être engagée en l'absence d'un tel contrôle. En savoir plus sur les mouvements verticaux.
Toute remarque concernant la destruction, la disparition ou le mauvais état des repères doit être signalée au Service de Géodésie et de Métrologie, 77455 MARNE-LA-VALLEE Cedex 2.

Accusé de réception en préfecture
049-200067718-20250701-2026_105-DE 3-DE
Date de télétransmission : 10/07/2025
Date de réception préfecture : 10/07/2025

© 2009 IGN - INSTITUT NATIONAL DE L'INFORMATION GÉOGRAPHIQUE ET FORESTIÈRE
73 Avenue de Paris 94165 SAINT-MANDE CEDEX

IGN *Nivellement Général de la France*

Repère de nivellement

Système d'altitude : NGF-IGN 1969

Matricule : **UV - 107a**

83,010 m

ALTITUDE NORMALE

Année de dernière détermination : 1998

Repère vu en place en 2003

Type : **REPERE BOULE**

Complément :

Système : RGF93 (ETRS89) - Ellipsoïde : IAG GRS 1980

Longitude (dms) : **0° 27' 07.2'' O** *Latitude (dms) :* **47° 17' 16.2'' N**

Système : RGF93 (ETRS89) - Projection : LAMBERT-93

E (km) : **439.18** *N (km) :* **6693.20**

Département : **MAINE-ET-LOIRE** *Numéro INSEE :* **49086** *Commune :* **TERRANJOU**

Voie suivie : **D.748**

de : **BRISSAC** *à :* **CHAVAGNES**

Coté : **Gauche** *PK :* **16,40** *km* *Distance :* **-**

Localisation : **LE LONG D'UN PARKING**

Support : **SOCLE D'UNE POUBELLE**

Partie support : **FACE SUPERIEURE, COTE OPPOSE A LA ROUTE**

Repèrements : **A 0.15 M DE L'EXTREMITE EST ET A L'AXE AU SOMMET**

Remarques : **Exploitable par GPS depuis une station excentrée**

Le repère est au centre de la photo

Carte : 1523 THOUARCE

Avertissement

Compte-tenu des risques de déplacement des repères, il est indispensable de rattacher vos opérations de nivellement à plusieurs repères pour contrôler leur stabilité.
La responsabilité de l'IGN ne saurait être engagée en l'absence d'un tel contrôle. En savoir plus sur les mouvements verticaux.
Toute remarque concernant la destruction, la disparition ou le mauvais état des repères doit être signalée au Service de Géodésie et de Métrologie, 73 avenue de Paris 94165 Saint-Mandé Cedex.

Accusé de réception en préfecture
049-200067718-20250701-1-2026-1-DE 3-DE
Date de télétransmission : 10/07/2025
Date de réception préfecture : 10/07/2025

© 2009 IGN - INSTITUT NATIONAL DE L'INFORMATION GÉOGRAPHIQUE ET FORESTIÈRE
73 Avenue de Paris 94165 SAINT-MANDE CEDEX

IGN *Nivellement Général de la France*

Repère de nivellement

Système d'altitude : NGF-IGN 1969

Matricule : **UV - 105a**

68,216 m

ALTITUDE NORMALE

Année de dernière détermination : 2010

Repère vu en place en 2010

Type : **M REPERE CYLINDRIQUE DU NIVELLEMENT GENERAL**

Complément :

Système : RGF93 (ETRS89) - Ellipsoïde : IAG GRS 1980

Longitude (dms) : **0° 26' 56.9'' O** *Latitude (dms) :* **47° 18' 07.3'' N**

Système : RGF93 (ETRS89) - Projection : LAMBERT-93

E (km) : **439.46** *N (km) :* **6694.77**

Département : **MAINE-ET-LOIRE** *Numéro INSEE :* **49086** *Commune :* **TERRANJOU**

Voie suivie : **D.748**

de : **BRISSAC** *à :* **CHAVAGNES**

Coté : **Gauche** *PK :* **14,82** *km* *Distance :* **-**

Localisation :

Support : **EGLISE DE NOTRE-DAME-D'ALLENCON**

Partie support : **CONTREFORT SUD DU MUR DE FACADE OUEST D'ENTREE DU CLOCHER, FACE ROUTE**

Repèrements : **A L'AXE**

A 0.05 M AU-DESSUS DU SOUBASSEMENT

Remarques : **Exploitable par GPS depuis une station excentrée**

Ce repère appartient à un triplet.

Liste des repères du triplet : UV - 104 , UV - 105 , UV - 105a , UV - 106

Le repère est au centre de la photo

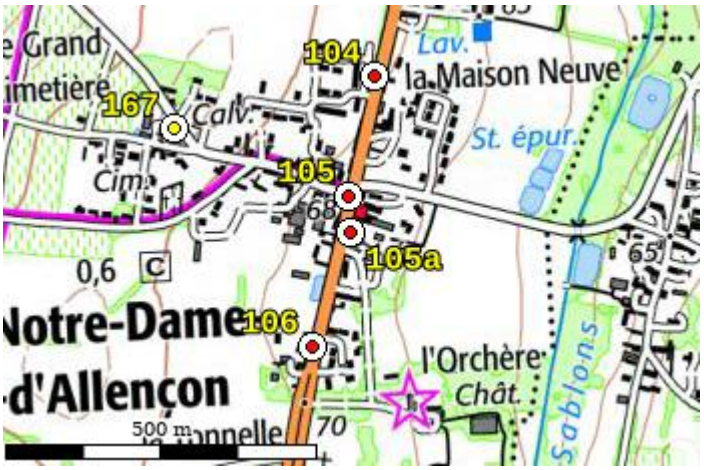

Carte : 1523 THOUARCE

Avertissement

Compte-tenu des risques de déplacement des repères, il est indispensable de rattacher vos opérations de nivellement à plusieurs repères pour les contrôler et en prévoir leur stabilité.
La responsabilité de l'IGN ne saurait être engagée en l'absence d'un tel contrôle. En savoir plus sur les mouvements verticaux.
Toute remarque concernant la destruction, la disparition ou le mauvais état des repères doit être signalée au Service de Géodésie et de Métrologie - 2 avenue de Paris 94165 Saint-Mandé Cedex

Accusé de réception en préfecture
049-200067718-20260901-2026-175-DE_3-DE
Date de réception préfecture : 10/07/2025
Date de réception préfecture : 10/07/2025

© 2009 IGN - INSTITUT NATIONAL DE L'INFORMATION GÉOGRAPHIQUE ET FORESTIÈRE
73 Avenue de Paris 94165 SAINT-MANDE CEDEX

IGN *Nivellement Général de la France*

Repère de nivellement

Système d'altitude : NGF-IGN 1969

Matricule : **U.C.O3 - 47**

59,556 m

Année de dernière observation : 1960 - Année de nouveau calcul : 1987

ALTITUDE NORMALE

Repère vu en place en 2003

Type : **M REPERE CYLINDRIQUE DU NIVELLEMENT GENERAL**

Complément :

Système : RGF93 (ETRS89) - Ellipsoïde : IAG GRS 1980

Longitude (dms) : **0° 26' 03.4'' O** *Latitude (dms) :* **47° 13' 18.7'' N**

Système : RGF93 (ETRS89) - Projection : LAMBERT-93

E (km) : **440.20** *N (km) :* **6685.83**

Département : **MAINE-ET-LOIRE** *Numéro INSEE :* **49086** *Commune :* **TERRANJOU**

Voie suivie : **D.167**

de : **TIGNE** *à :* **MARTIGNE-BRIAND**

Coté : **Gauche** *PK :* **1,56** *km* *Distance :* **-**

Localisation : **AU LIEU-DIT "LA CALONNIERE", AU CARREFOUR AVEC UN V.O.**

Support : **REMISE A L'ABANDON**

Partie support : **MUR DE FACADE OBLIQUE DU BATIMENT PRINCIPAL, COTE "TIGNE"**

Repèrements : **A PRIXIMITE DU MUR MITOYEN COTE CARREFOUR**

Remarques : **Exploitable par GPS depuis une station excentrée**

Le repère est au centre de la photo

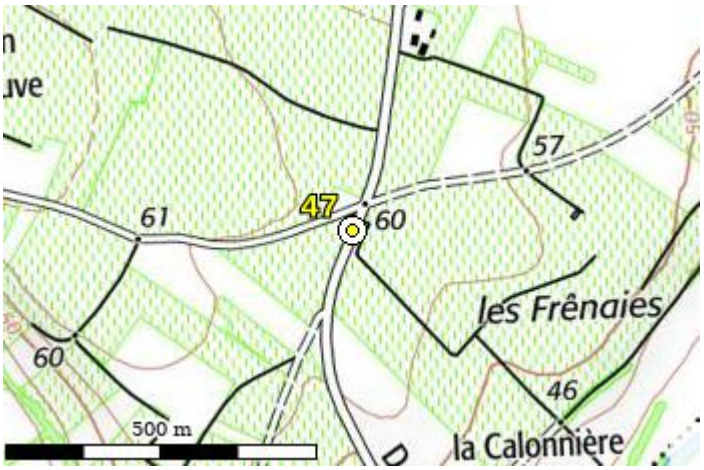

Carte : 1523 THOUARCE

Avertissement

Compte-tenu des risques de déplacement des repères, il est indispensable de rattacher vos opérations de nivellement à plusieurs repères voisins afin de vérifier leur stabilité.
La responsabilité de l'IGN ne saurait être engagée en l'absence d'un tel contrôle. En savoir plus sur les mouvements verticaux.
Toute remarque concernant la destruction, la disparition ou le mauvais état des repères doit être signalée au Service de Géodésie et de Métrologie, 73 avenue de Paris 94165 Saint-Mandé Cedex.

Accusé de réception en préfecture
049-200067718-20260701-1-2026-1-DE 3-DE
Date de télétransmission : 10/07/2026
Date de réception préfecture : 10/07/2026

© 2009 IGN - INSTITUT NATIONAL DE L'INFORMATION GÉOGRAPHIQUE ET FORESTIÈRE
73 Avenue de Paris 94165 SAINT-MANDE CEDEX

IGN *Nivellement Général de la France*

Repère de nivellement

Système d'altitude : NGF-IGN 1969

Matricule : **U.C.O3 - 48**

56,451 m

Année de dernière observation : 1960 - Année de nouveau calcul : 1987

ALTITUDE NORMALE

Repère vu en place en 2003

Type : **M REPERE CYLINDRIQUE DU NIVELLEMENT GENERAL**

Complément :

Système : RGF93 (ETRS89) - Ellipsoïde : IAG GRS 1980

Longitude (dms) : **0° 25' 57.2'' O** *Latitude (dms) :* **47° 13' 35.1'' N**

Système : RGF93 (ETRS89) - Projection : LAMBERT-93

E (km) : **440.35** *N (km) :* **6686.32**

Département : **MAINE-ET-LOIRE** *Numéro INSEE :* **49086** *Commune :* **TERRANJOU**

Voie suivie : **D.167**

de : **TIGNE** *à :* **MARTIGNE-BRIAND**

Coté : **Gauche** *PK :* **1,07** *km* *Distance :* **-**

Localisation : **A L'ANCIEN PASSAGE A NIVEAU NO 206, AU NO 38, RUE DU LAYON**

Support : **MAISON**

Partie support : **MUR PIGNON LATERAL, COTE "TIGNE"**

Repèrements : **A L'EXTREMITE COTE ROUTE**
AU-DESSUS DU SOUBASSEMENT

Remarques : **Exploitable par GPS depuis une station excentrée**

Le repère est au centre de la photo

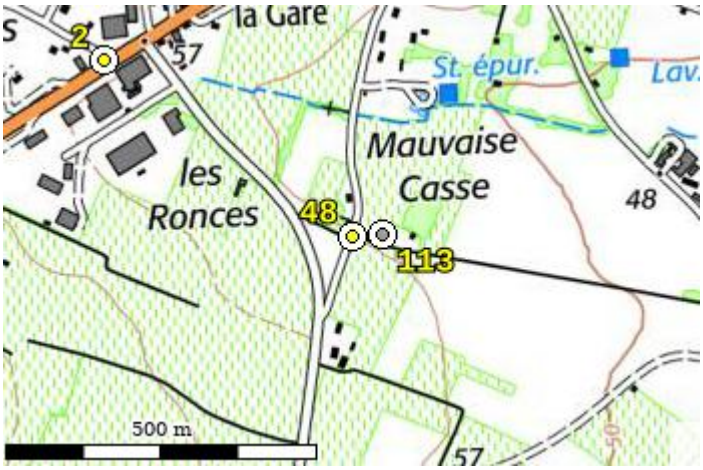

Carte : 1523 THOUARCE

Avertissement

Compte-tenu des risques de déplacement des repères, il est indispensable de rattacher vos opérations de nivellement à plusieurs repères voisins afin de vérifier leur stabilité.
La responsabilité de l'IGN ne saurait être engagée en l'absence d'un tel contrôle. En savoir plus sur les mouvements verticaux.
Toute remarque concernant la destruction, la disparition ou le mauvais état des repères doit être signalée au Service de Géodésie et de Métrologie, 6 avenue Pasteur 94165 Saint-Mandé cedex.

Accusé de réception en préfecture
049-200067718-20250701-2026_105-DE 3-DE
Date de télétransmission : 10/07/2026
Date de réception préfecture : 10/07/2025

© 2009 IGN - INSTITUT NATIONAL DE L'INFORMATION GÉOGRAPHIQUE ET FORESTIÈRE
73 Avenue de Paris 94165 SAINT-MANDE CEDEX

IGN *Nivellement Général de la France*

Repère de nivellement

Système d'altitude : NGF-IGN 1969

Matricule : **U.C.L3O3 - 2**

59,212 m

Année de dernière détermination : 1985

ALTITUDE NORMALE

Repère vu en place en 2003

Type : **M REPERE CYLINDRIQUE DU NIVELLEMENT GENERAL**

Complément :

Système : RGF93 (ETRS89) - Ellipsoïde : IAG GRS 1980

Longitude (dms) : **0° 26' 16.0'' O** *Latitude (dms) :* **47° 13' 44.0'' N**

Système : RGF93 (ETRS89) - Projection : LAMBERT-93

E (km) : **439.96** *N (km) :* **6686.62**

Département : **MAINE-ET-LOIRE** *Numéro INSEE :* **49086** *Commune :* **TERRANJOU**

Voie suivie : **D.748**

de : **MARTIGNE-BRIAND** *à :* **VIHIERS**

Coté : **Droit** *PK :* **23,77** *km* *Distance :* **-**

Localisation : **A 80 M AU SUD-OUEST DU CARREFOUR AVEC LA D.167**

Support : **MAISONNETTE**

Partie support : **MUR PIGNON LATERAL SUD-OUEST**

Repèrements : **A 0.31 M DE L'EXTREMITE SUD-EST**

A 0.73 M AU-DESSUS DU SOL

Remarques : **Exploitable par GPS depuis une station excentrée**

Le repère est au centre de la photo

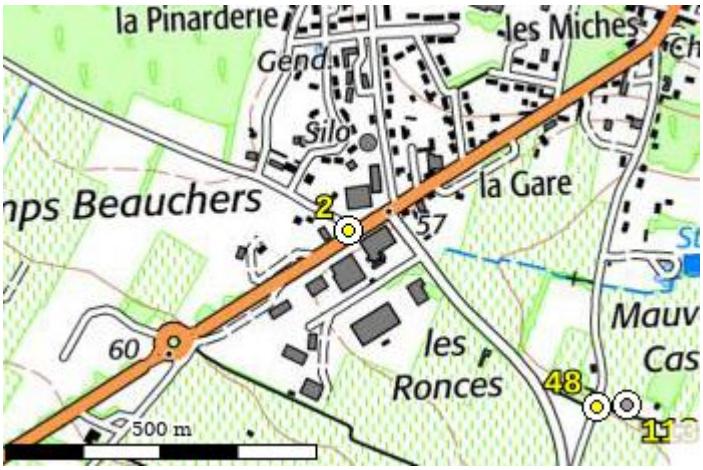

Carte : 1523 THOUARCE

Avertissement

Compte-tenu des risques de déplacement des repères, il est indispensable de rattacher vos opérations de nivellement à plusieurs repères proches et de vérifier leur stabilité.
La responsabilité de l'IGN ne saurait être engagée en l'absence d'un tel contrôle. En savoir plus sur les mouvements verticaux.
Toute remarque concernant la destruction, la disparition ou le mauvais état des repères doit être signalée au Service de Géodésie et de Métrologie - 2 Avenue de Paris 94165 Saint-Mandé Cedex

Accusé de réception en préfecture
049-200067718-20260901-2026-175-DE 3-DE
Date de réception préfecture : 10/07/2025
Date de réception préfecture : 10/07/2025

© 2009 IGN - INSTITUT NATIONAL DE L'INFORMATION GÉOGRAPHIQUE ET FORESTIÈRE
73 Avenue de Paris 94165 SAINT-MANDE CEDEX

IGN *Nivellement Général de la France*

Repère de nivellement

Système d'altitude : NGF-IGN 1969

Matricule : **U.C.K3L3 - 45**

82,489 m

Année de dernière observation : 1960 - Année de nouveau calcul : 1986

ALTITUDE NORMALE

Repère vu en place en 2003

Type : **M REPERE CYLINDRIQUE DU NIVELLEMENT GENERAL**

Complément :

Système : RGF93 (ETRS89) - Ellipsoïde : IAG GRS 1980

Longitude (dms) : **0° 27' 39.8'' O** *Latitude (dms) :* **47° 16' 08.1'' N**

Système : RGF93 (ETRS89) - Projection : LAMBERT-93

E (km) : **438.40** *N (km) :* **6691.14**

Département : **MAINE-ET-LOIRE** *Numéro INSEE :* **49086** *Commune :* **TERRANJOU**

Voie suivie : **D.199**

de : **BONNEZEAUX** *à :* **CHAVAGNES**

Coté : **Gauche** *PK :* **21,89** *km* *Distance :* **-**

Localisation : **AU LIEU-DIT "LA PICHOLLIERE"**

Support : **CALVAIRE**

Partie support : **SOCLE, FACE NORD, FACE OPPOSEE A LA ROUTE**

Repèrements : **A L'AXE**

A 0.27 M AU-DESSOUS DE L'ARETE SUPERIEURE

Remarques : **Exploitable par GPS depuis une station excentrée**

Le repère est au centre de la photo

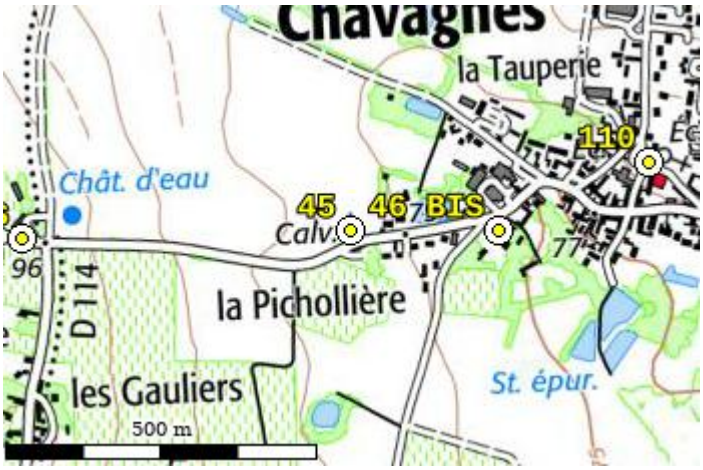

Carte : 1523 THOUARCE

Avertissement

Compte-tenu des risques de déplacement des repères, il est indispensable de rattacher vos opérations de nivellement à plusieurs repères pour contrôler leur stabilité.
La responsabilité de l'IGN ne saurait être engagée en l'absence d'un tel contrôle. En savoir plus sur les mouvements verticaux.
Toute remarque concernant la destruction, la disparition ou le mauvais état des repères doit être signalée au Service de Géodésie et de Métrologie - 2 avenue Pasteur - 94165 Saint-Mandé Cedex

Accusé de réception en préfecture
049-200067718-20260701-2026-175-DE_3-DE
Date de réception préfecture : 10/07/2025
Date de réception préfecture : 10/07/2025

© 2009 IGN - INSTITUT NATIONAL DE L'INFORMATION GÉOGRAPHIQUE ET FORESTIÈRE
73 Avenue de Paris 94165 SAINT-MANDE CEDEX

IGN *Nivellement Général de la France*

Repère de nivellement

Système d'altitude : NGF-IGN 1969

Matricule : **U.C.K3L3 - 46 BIS**

74,830 m ***

Année de dernière observation : 1980 - Année de nouveau calcul : 1986

ALTITUDE NORMALE

Repère vu en place en 2003

Type : **M REPERE CYLINDRIQUE DU NIVELLEMENT GENERAL**

Complément :

Système : RGF93 (ETRS89) - Ellipsoïde : IAG GRS 1980

Longitude (dms) : **0° 27' 28.4'' O** *Latitude (dms) :* **47° 16' 08.4'' N**

Système : RGF93 (ETRS89) - Projection : LAMBERT-93

E (km) : **438.64** *N (km) :* **6691.13**

Département : **MAINE-ET-LOIRE** *Numéro INSEE :* **49086** *Commune :* **TERRANJOU**

Voie suivie : **D.199**

de : **BEAULIEU-SUR-LAYON** *à :* **D.748**

Coté : **Droit** *PK :* **22,22** *km* *Distance :* **-**

Localisation : **A "CHAVAGNES"**

Support : **MUR DE SOUTENEMENT D'UN PARKING**

Partie support : **FACE ROUTE**

Repèrements :

Remarques : *** **Ce repère n'a pas été observé par l'I.G.N.**

Exploitable par GPS depuis une station excentrée

Le repère est au centre de la photo

Carte : 1523 THOUARCE

Avertissement

Compte-tenu des risques de déplacement des repères, il est indispensable de rattacher vos opérations de nivellement à plusieurs repères pour les contrôler et vérifier leur stabilité.
La responsabilité de l'IGN ne saurait être engagée en l'absence d'un tel contrôle. En savoir plus sur les mouvements verticaux.
Toute remarque concernant la destruction, la disparition ou le mauvais état des repères doit être signalée au Service de Géodésie et de Métrologie - 2 avenue Pasteur - 94165 Saint-Mandé Cedex

Accusé de réception en préfecture
049-200067718-20260701-2026-175-DE 3-DE
Date de réception préfecture : 10/07/2025
Date de réception préfecture : 10/07/2025

© 2009 IGN - INSTITUT NATIONAL DE L'INFORMATION GÉOGRAPHIQUE ET FORESTIÈRE
73 Avenue de Paris 94165 SAINT-MANDE CEDEX

IGN *Nivellement Général de la France*

Repère de nivellement

Système d'altitude : NGF-IGN 1969

Matricule : **U.C.K3 - 167**

78,376 m

Année de dernière observation : 1961 - Année de nouveau calcul : 1987

ALTITUDE NORMALE

Repère vu en place en 2003

Type : **M REPERE CYLINDRIQUE DU NIVELLEMENT GENERAL**

Complément :

Système : RGF93 (ETRS89) - Ellipsoïde : IAG GRS 1980

Longitude (dms) : **0° 27' 10.5'' O** *Latitude (dms) :* **47° 18' 12.6'' N**

Système : RGF93 (ETRS89) - Projection : LAMBERT-93

E (km) : **439.18** *N (km) :* **6694.95**

Département : **MAINE-ET-LOIRE** *Numéro INSEE :* **49086** *Commune :* **TERRANJOU**

Voie suivie : **D.127**

de : **D.748** *à :* **VAUCHRETIEN**

Coté : **Gauche** *PK :* **0,27** *Distance :* **-**

Localisation : **A "NOTRE-DAME-D'ALLENCON", AU CARREFOUR AVEC UN V.O.**

Support : **CALVAIRE**

Partie support : **SOCLE DU PILIER OBLIQUE, FACE D.127**

Repèrements : **A L'APLOMB DE L'AXE DU PILIER**

A L'AXE

Remarques : **Exploitable par GPS depuis une station excentrée**

Le repère est au centre de la photo

Carte : 1523 THOUARCE

Avertissement

Compte-tenu des risques de déplacement des repères, il est indispensable de rattacher vos opérations de nivellement à plusieurs repères pour les contrôler et vérifier leur stabilité.
La responsabilité de l'IGN ne saurait être engagée en l'absence d'un tel contrôle. En savoir plus sur les mouvements verticaux.
Toute remarque concernant la destruction, la disparition ou le mauvais état des repères doit être signalée au Service de Géodésie et de Métrologie - 2 avenue de Paris 94165 Saint-Mandé Cedex

Accusé de réception en préfecture
049-200067718-20260701-2026-175-DE 3-DE
Date de réception préfecture : 02/07/2026
Date de réception préfecture : 10/07/2025

© 2009 IGN - INSTITUT NATIONAL DE L'INFORMATION GÉOGRAPHIQUE ET FORESTIÈRE
73 Avenue de Paris 94165 SAINT-MANDE CEDEX

IGN *Nivellement Général de la France*

Repère de nivellement

Système d'altitude : NGF-IGN 1969

Matricule : **U.C.K3 - 168**

65,845 m

Année de dernière observation : 1961 - Année de nouveau calcul : 1987

ALTITUDE NORMALE

Repère vu en place en 2003

Type : **M REPERE CYLINDRIQUE DU NIVELLEMENT GENERAL**

Complément :

Système : RGF93 (ETRS89) - Ellipsoïde : IAG GRS 1980

Longitude (dms) : **0° 27' 28.5'' O** *Latitude (dms) :* **47° 18' 39.1'' N**

Système : RGF93 (ETRS89) - Projection : LAMBERT-93

E (km) : **438.84** *N (km) :* **6695.78**

Département : **MAINE-ET-LOIRE** *Numéro INSEE :* **49086** *Commune :* **TERRANJOU**

Voie suivie : **D.127**

de : **NOTRE-DAME-D'ALLENCON** *à :* **VAUCHRETIEN**

Coté : **Gauche** *PK :* **1,23** *km* *Distance :* **-**

Localisation : **AU LIEU-DIT "LA MOTTE"**

Support : **MAISON**

Partie support : **MUR PIGNON, FACE ROUTE**

Repèrements : **A L'AXE**

Remarques : **Exploitable par GPS depuis une station excentrée**

Le repère est au centre de la photo

Carte : 1523 THOUARCE

Avertissement

Compte-tenu des risques de déplacement des repères, il est indispensable de rattacher vos opérations de nivellement à plusieurs repères voisins de réception en préfecture pour vérifier leur stabilité.
La responsabilité de l'IGN ne saurait être engagée en l'absence d'un tel contrôle. En savoir plus sur les mouvements verticaux.
Toute remarque concernant la destruction, la disparition ou le mauvais état des repères doit être signalée au Service de Géodésie et de Métrologie, 6 avenue Pasteur 94165 Saint-Mandé cedex.

Accusé de réception en préfecture
049-200067718-20260701-2026-105-DE 3-DE
Date de télétransmission : 10/07/2026
Date de réception préfecture : 10/07/2026

© 2009 IGN - INSTITUT NATIONAL DE L'INFORMATION GÉOGRAPHIQUE ET FORESTIÈRE
73 Avenue de Paris 94165 SAINT-MANDE CEDEX

IGN *Nivellement Général de la France*

Repère de nivellement

Système d'altitude : NGF-IGN 1969

Matricule : **U.C.K3 - 169**

56,745 m

Année de dernière observation : 1961 - Année de nouveau calcul : 1987

ALTITUDE NORMALE

Repère vu en place en 2003

Type : **C REPERE CONSOLE**

Complément :

Système : RGF93 (ETRS89) - Ellipsoïde : IAG GRS 1980

Longitude (dms) : **0° 27' 35.2'' O** *Latitude (dms) :* **47° 18' 50.5'' N**

Système : RGF93 (ETRS89) - Projection : LAMBERT-93

E (km) : **438.72** *N (km) :* **6696.14**

Département : **MAINE-ET-LOIRE** *Numéro INSEE :* **49086** *Commune :* **TERRANJOU**

Voie suivie : **D.127**

de : **NOTRE-DAME-D'ALLENCON** *à :* **VAUCHRETIEN**

Coté : **Gauche** *PK :* **1,58** *km* *Distance :* **-**

Localisation : **A L'ANCIEN PASSAGE A NIVEAU NO 243**

Support : **MAISON DES DOMAINES**

Partie support : **CHAINE D'ANGLE, COTE OPPOSE A LA ROUTE, DU MUR PIGNON OBLIQUE COTE "VAUCHRETIEN"**

Repèrements : **A L'AXE**

EN APPUI SUR LE SOUBASSEMENT

Remarques : **Exploitable par GPS depuis une station excentrée**

Le repère est au centre de la photo

Carte : 1523 THOUARCE

Avertissement

Compte-tenu des risques de déplacement des repères, il est indispensable de rattacher vos opérations de nivellement à plusieurs repères proches et de vérifier leur stabilité.
La responsabilité de l'IGN ne saurait être engagée en l'absence d'un tel contrôle. En savoir plus sur les mouvements verticaux.
Toute remarque concernant la destruction, la disparition ou le mauvais état des repères doit être signalée au Service de Géodésie et de Métrologie : geodesie@ign.fr

Accusé de réception en préfecture
049-200067718-20260701-2026-175-DE_3-DE
Date de réception préfecture : 02/07/2026
Date de réception préfecture : 10/07/2025

© 2009 IGN - INSTITUT NATIONAL DE L'INFORMATION GÉOGRAPHIQUE ET FORESTIÈRE
73 Avenue de Paris 94165 SAINT-MANDE CEDEX

IGN *Nivellement Général de la France*

Repère de nivellement

Système d'altitude : NGF-IGN 1969

Matricule : **U.C.K3 - 170**

51,268 m

Année de dernière observation : 1961 - Année de nouveau calcul : 1987

ALTITUDE NORMALE

Repère vu en place en 2003

Type : **C REPERE CONSOLE**

Complément :

Système : RGF93 (ETRS89) - Ellipsoïde : IAG GRS 1980

Longitude (dms) : **0° 27' 24.7'' O** *Latitude (dms) :* **47° 19' 09.9'' N**

Système : RGF93 (ETRS89) - Projection : LAMBERT-93

E (km) : **438.96** *N (km) :* **6696.72**

Département : **MAINE-ET-LOIRE** *Numéro INSEE :* **49086** *Commune :* **TERRANJOU**

Voie suivie : **D.127**

de : **NOTRE-DAME-D'ALLENCON** *à :* **VAUCHRETIEN**

Coté : **Droit** *PK :* **2,49** *km* *Distance :* **-**

Localisation : **AU LIEU-DIT "LES REFOUX", A L'ANCIEN P.N. NO 244 ET A 350 M DU CARREFOUR AVEC UN V.O.**

Support : **MAISON**

Partie support : **CHAINE D'ANGLE, COTE OPPOSE AU V.O. DU MUR PIGNON, FACE OPPOSEE AU CARREFOUR**

Repèrements : **A L'AXE**

EN APPUI SUR LE SOUBASSEMENT

Remarques : **Exploitable par GPS depuis une station excentrée**

Le repère est au centre de la photo

Carte : 1523 THOUARCE

Avertissement

Compte-tenu des risques de déplacement des repères, il est indispensable de rattacher vos opérations de nivellement à plusieurs repères pour les contrôler et vérifier leur stabilité.
La responsabilité de l'IGN ne saurait être engagée en l'absence d'un tel contrôle. En savoir plus sur les mouvements verticaux.
Toute remarque concernant la destruction, la disparition ou le mauvais état des repères doit être signalée au Service de Géodésie et de Métrologie - 2 avenue Pasteur - 94165 Saint-Mandé Cedex

Accusé de réception en préfecture
049-200067718-20250901-2026-175-DE 3-DE
Date de réception préfecture : 10/07/2025
Date de réception préfecture : 10/07/2025

© 2009 IGN - INSTITUT NATIONAL DE L'INFORMATION GÉOGRAPHIQUE ET FORESTIÈRE
73 Avenue de Paris 94165 SAINT-MANDE CEDEX

IGN *Nivellement Général de la France*

Repère de nivellement

Système d'altitude : NGF-IGN 1969

Matricule : **U.C.K3 - 146**

78,408 m

Année de dernière observation : 1961 - Année de nouveau calcul : 1987

ALTITUDE NORMALE

Repère vu en place en 2003

Type : **B REPERE BOURDALOUE**

Complément : **MAINE-ET-LOIRE**

Système : RGF93 (ETRS89) - Ellipsoïde : IAG GRS 1980

Longitude (dms) : **0° 27' 49.0'' O** *Latitude (dms) :* **47° 17' 27.8'' N**

Système : RGF93 (ETRS89) - Projection : LAMBERT-93

E (km) : **438.31** *N (km) :* **6693.60**

Département : **MAINE-ET-LOIRE** *Numéro INSEE :* **49086** *Commune :* **TERRANJOU**

Voie suivie : **D.24**

de : **D.748** *à :* **THOUARCE**

Coté : **Gauche** *PK :* **13,86** *km* *Distance :* **-**

Localisation : **AU LIEU-DIT "LES BEUGNONS"**

Support : **AQUEDUC**

Partie support : **MUR DE TETE**

Repèrements : **A L'AXE**

A L'AXE

Remarques : **Exploitable par GPS depuis une station excentrée**

Le repère est au centre de la photo

Carte : 1523 THOUARCE

Avertissement

Compte-tenu des risques de déplacement des repères, il est indispensable de rattacher vos opérations de nivellement à plusieurs repères voisins afin de vérifier leur stabilité.
La responsabilité de l'IGN ne saurait être engagée en l'absence d'un tel contrôle. En savoir plus sur les mouvements verticaux.
Toute remarque concernant la destruction, la disparition ou le mauvais état des repères doit être signalée au Service de Géodésie et de Métrologie, 77455 MARNE-LA-VALLEE Cedex 2.

Accusé de réception en préfecture
049-200067718-20250701-DL-2025-105-DE 3-DE
Date de télétransmission : 10/07/2025
Date de réception préfecture : 10/07/2025

© 2009 IGN - INSTITUT NATIONAL DE L'INFORMATION GÉOGRAPHIQUE ET FORESTIÈRE
73 Avenue de Paris 94165 SAINT-MANDE CEDEX

IGN *Nivellement Général de la France*

Repère de nivellement

Système d'altitude : NGF-IGN 1969

Matricule : **U.C.K3 - 145**

71,573 m

Année de dernière observation : 1961 - Année de nouveau calcul : 1987

ALTITUDE NORMALE

Repère non retrouvé en 2003

Type : **B REPERE BOURDALOUE**

Complément : **MAINE-ET-LOIRE**

Système : RGF93 (ETRS89) - Ellipsoïde : IAG GRS 1980

Longitude (dms) : **0° 27' 18.8'' O** *Latitude (dms) :* **47° 17' 39.4'' N**

Système : RGF93 (ETRS89) - Projection : LAMBERT-93

E (km) : **438.96** *N (km) :* **6693.93**

Département : **MAINE-ET-LOIRE** *Numéro INSEE :* **49086** *Commune :* **TERRANJOU**

Voie suivie : **D.24**

de : **D.748** *à :* **THOUARCE**

Coté : **Gauche** *PK :* **14,62** *km* *Distance :* **-**

Localisation : **AU LIEU-DIT "LE PLESSIS"**

Support : **AQUEDUC**

Partie support : **MUR DE TETE**

Repèrements : **A L'AXE**

A L'AXE

Remarques :

Ce repère n'a pas été photographié !

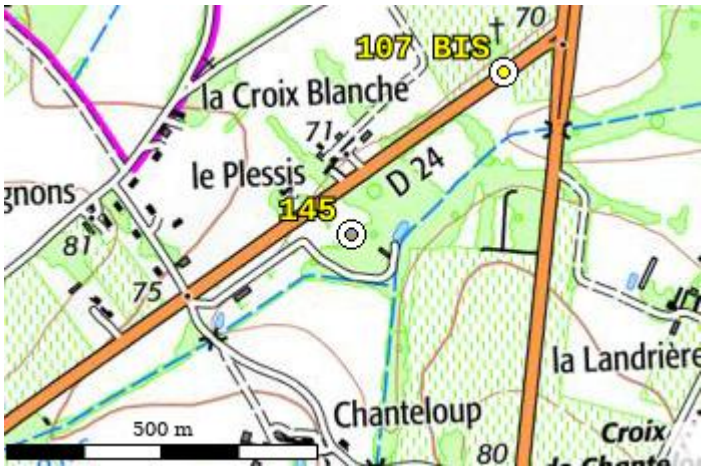

Carte : 1523 THOUARCE

Avertissement

Compte-tenu des risques de déplacement des repères, il est indispensable de rattacher vos opérations de nivellement à plusieurs repères voisins de ceux cités ci-dessus pour vérifier leur stabilité.
La responsabilité de l'IGN ne saurait être engagée en l'absence d'un tel contrôle. En savoir plus sur les mouvements verticaux.
Toute remarque concernant la destruction, la disparition ou le mauvais état des repères doit être signalée au Service de Géodésie et de Métrologie - 77455 MARNE-LA-VALLEE Cedex 2

Accusé de réception en préfecture
049-200067718-20260701-1-2026-1-DE 3-DE
Date de télétransmission : 10/07/2026
Date de réception préfecture : 10/07/2025

© 2009 IGN - INSTITUT NATIONAL DE L'INFORMATION GÉOGRAPHIQUE ET FORESTIÈRE
73 Avenue de Paris 94165 SAINT-MANDE CEDEX

IGN *Nivellement Général de la France*

Repère de nivellement

Système d'altitude : NGF-IGN 1969

Matricule : **U.C.L3 - 78**

63,359 m

Année de dernière observation : 1962 - Année de nouveau calcul : 1987

ALTITUDE NORMALE

Repère vu en place en 2003

Type : **C REPERE CONSOLE**

Complément :

Système : RGF93 (ETRS89) - Ellipsoïde : IAG GRS 1980

Longitude (dms) : **0° 28' 09.3'' O** *Latitude (dms) :* **47° 15' 31.8'' N**

Système : RGF93 (ETRS89) - Projection : LAMBERT-93

E (km) : **437.73** *N (km) :* **6690.04**

Département : **MAINE-ET-LOIRE** *Numéro INSEE :* **49086** *Commune :* **TERRANJOU**

Voie suivie : **D.114**

de : **CHAVAGNES** *à :* **FAVERAYE-MACHELLES**

Coté : **Gauche** *PK :* **-** *Distance :* **3,01** *km du repère* **U.C.L3 - 79-I**

Localisation : **A 220 M DE L'ANCIEN PASSAGE A NIVEAU NO 223, SUR L'ANCIENNE VOIE**

Support : **MAISON (ANCIENNE STATION DE "PERRAY-JOUANNET")**

Partie support : **MUR DE FACADE, FACE ANCIENNE VOIE**

Repèrements : **A L'EXTREMITE OPPOSEE A LA ROUTE**

Remarques : **Exploitable par GPS depuis une station excentrée**

Le repère est au centre de la photo

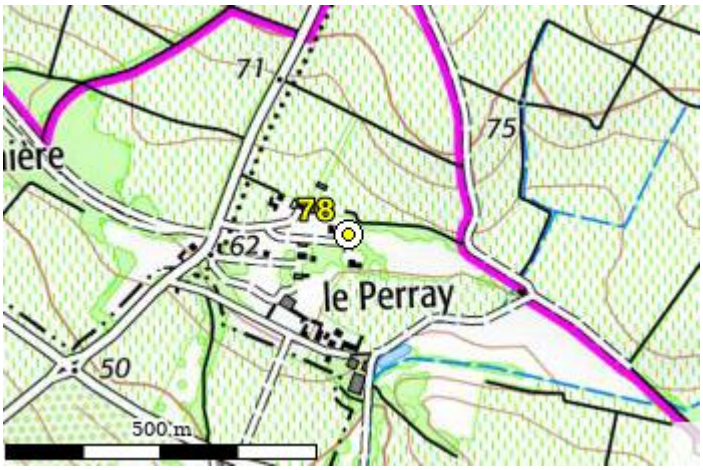

Carte : 1523 THOUARCE

Avertissement

Compte-tenu des risques de déplacement des repères, il est indispensable de rattacher vos opérations de nivellement à plusieurs repères, pour les contrôler leur stabilité.
La responsabilité de l'IGN ne saurait être engagée en l'absence d'un tel contrôle. En savoir plus sur les mouvements verticaux.
Toute remarque concernant la destruction, la disparition ou le mauvais état des repères doit être signalée au Service de Géodésie et de Métrologie : geodesie@ign.fr

Accusé de réception en préfecture
049-200067718-20260701-2026-175-DE_3-DE
Date de réception préfecture : 10/07/2026
Date de réception préfecture : 10/07/2025

© 2009 IGN - INSTITUT NATIONAL DE L'INFORMATION GÉOGRAPHIQUE ET FORESTIÈRE
73 Avenue de Paris 94165 SAINT-MANDE CEDEX

IGN *Nivellement Général de la France*

Repère de nivellement

Système d'altitude : NGF-IGN 1969

Matricule : **U.C.O3 - 113**

56,412 m

Année de dernière observation : 1889 - Année de nouveau calcul : 1987

ALTITUDE NORMALE

Repère non retrouvé en 2003

Type : **C REPERE CONSOLE**

Complément :

Système : RGF93 (ETRS89) - Ellipsoïde : IAG GRS 1980

Longitude (dms) : **0° 25' 54.7'' O** *Latitude (dms) :* **47° 13' 35.1'' N**

Système : RGF93 (ETRS89) - Projection : LAMBERT-93

E (km) : **440.40** *N (km) :* **6686.32**

Département : **MAINE-ET-LOIRE** *Numéro INSEE :* **49086** *Commune :* **TERRANJOU**

Voie suivie : **VOIE FERREE DEPOSEE**

de : **D.167** *à :* **D.156**

Coté : **Gauche** *PK :* **-** *Distance :* **0,50** *km du repère* **U.C.O3 - 48**

Localisation : **A L'ANCIEN PASSAGE A NIVEAU NO 114 D'UN V.O.**

Support : **ANCIENNE MAISON DE GARDE-BARRIERE**

Partie support : **MUR PIGNON, FACE SUD, FACE ANCIENNE VOIE**

Repèrements : **A L'EXTREMITE EST**
EN APPUI SUR LE SOUBASSEMENT

Remarques :

Ce repère n'a pas été photographié !

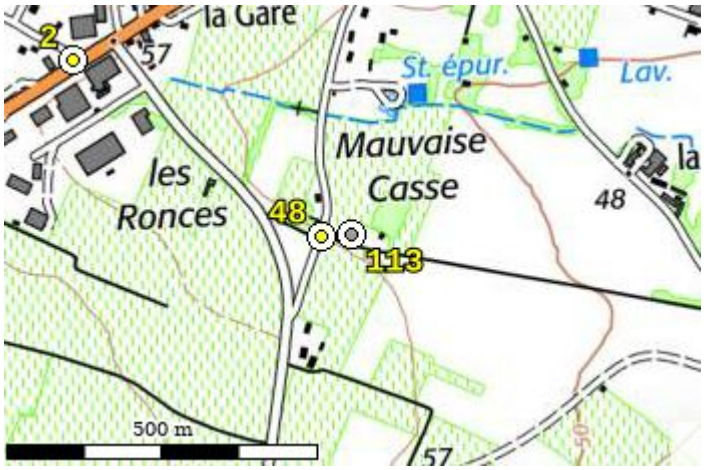

Carte : 1523 THOUARCE

Avertissement

Compte-tenu des risques de déplacement des repères, il est indispensable de rattacher vos opérations de nivellement à plusieurs repères pour les contrôler et vérifier leur stabilité.
La responsabilité de l'IGN ne saurait être engagée en l'absence d'un tel contrôle. En savoir plus sur les mouvements verticaux.
Toute remarque concernant la destruction, la disparition ou le mauvais état des repères doit être signalée au Service de Géodésie et de Métrologie - 2 Avenue Pasteur - 94165 Saint-Mandé Cedex

Accusé de réception en préfecture
049-200067718-20250701-2026-115-DE_3-DE
Date de réception préfecture : 10/07/2025
Date de réception préfecture : 10/07/2025

© 2009 IGN - INSTITUT NATIONAL DE L'INFORMATION GÉOGRAPHIQUE ET FORESTIÈRE
73 Avenue de Paris 94165 SAINT-MANDE CEDEX