CHAVAGNES I

Département : MAINE-ET-LOIRE (49)	**No du Site** **4908601**
Commune : TERRANJOU	
Lieu-dit :	**Site du** Réseau de détail

Azimut de la prise de vue : 385 gr

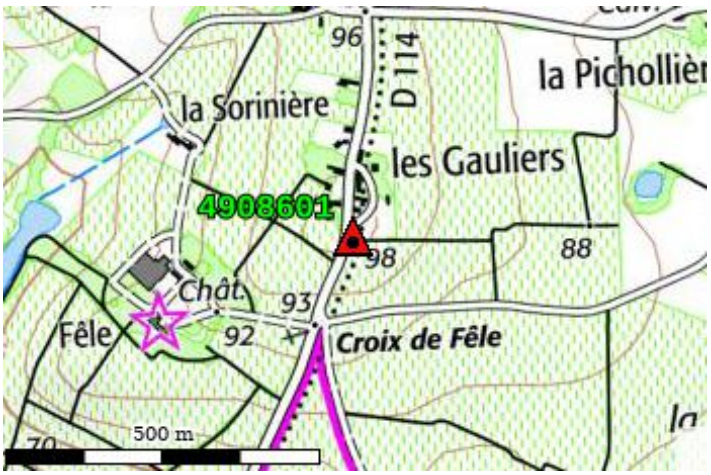

Carte : 1523 THOUARCE

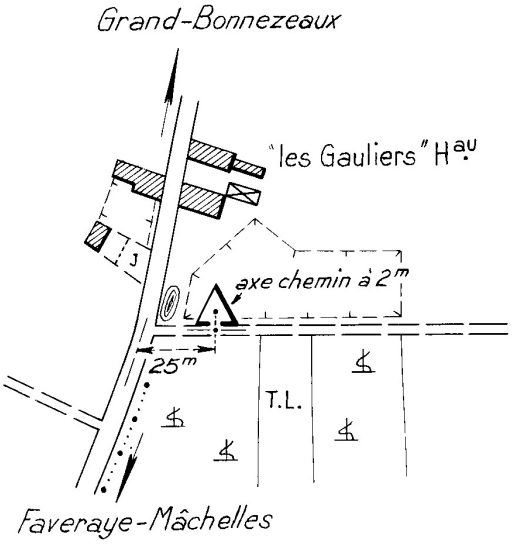

Borne à 1km.1 - O.S.O. de CHAVAGNES.

Accusé de réception en préfecture
049-200067718-20250701-175087-DE-3-DE
Date de télétransmission : 10/07/2025
Date de réception préfecture : 10/07/2025

© 2009 IGN - INSTITUT NATIONAL DE L'INFORMATION GÉOGRAPHIQUE ET FORESTIÈRE
73 Avenue de Paris 94165 SAINT-MANDE CEDEX

CHAVAGNES I

Point ( )

Borne en granit gravée IGN (Uc.l3-77 G)
Point vu en place en 2003

Azimut de la prise de vue : 28 gr

Avertissement

Compte-tenu des risques de déplacement des bornes ou autres points géodésiques, il est indispensable de rattacher vos opérations de topométrie à plusieurs points géodésiques proches, ceci afin de s'assurer de leur stabilité.
La responsabilité de l'IGN ne saurait être engagée en l'absence d'un tel contrôle.
Toute remarque concernant la destruction, la disparition ou le mauvais état des points géodésiques doit être signalée au Service de Géodésie et de Métrologie : geodesie@ign.fr

Système : RGF93 (ETRS89) - Ellipsoïde : IAG GRS 1980

Point	Longitude (dms)	Latitude (dms)	Hauteur (m)	Précision
	0° 28' 04.1575" O	47° 15' 55.9086" N	144.85	< 10 cm

Système : RGF93 (ETRS89) - Projection : LAMBERT-93
Système altimétrique :NGF-IGN 1969

Point	e (m)	n (m)	Précision plani	Altitude (m)	Précision alti
	437871.96	6690781.37	< 10 cm	98.06	< 5 mm

Accusé de réception en préfecture
049-200067718-20250901-2026-17-08E_3-DE
Date de télétransmission : 10/07/2025
Date de réception préfecture : 10/07/2025

© 2009 IGN - INSTITUT NATIONAL DE L'INFORMATION GÉOGRAPHIQUE ET FORESTIÈRE
73 Avenue de Paris 94165 SAINT-MANDE CEDEX

CHAVAGNES II

Département :	**MAINE-ET-LOIRE (49)**	**No du Site**	**4908602**
Commune :	**TERRANJOU**		
Lieu-dit :		**Site du**	**Réseau de détail**

Azimut de la prise de vue : 90 gr

Carte : 1523 THOUARCE

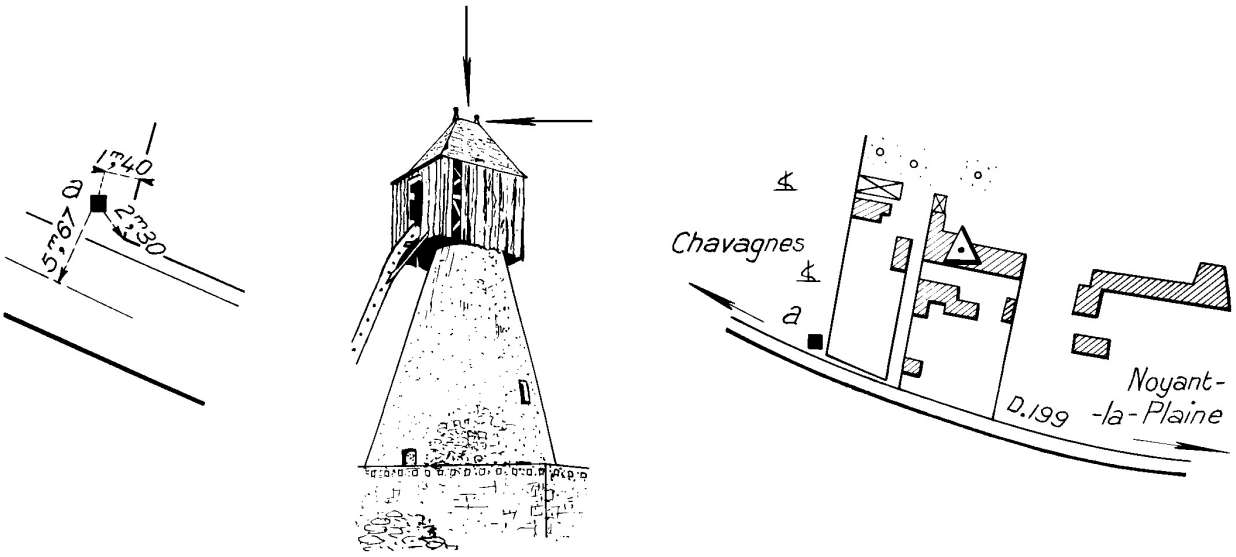

Moulin à 1km.4 - Est de CHAVAGNES.

Accusé de réception en préfecture
049-200067718-20250901-2026-11-08E_3-DE
Date de réception préfecture : 10/07/2025

© 2009 IGN - INSTITUT NATIONAL DE L'INFORMATION GÉOGRAPHIQUE ET FORESTIÈRE
73 Avenue de Paris 94165 SAINT-MANDE CEDEX

CHAVAGNES II

Point a

Borne en granit gravée IGN
Point vu en place en 2003

Azimut de la prise de vue : 60 gr

Avertissement

Compte-tenu des risques de déplacement des bornes ou autres points géodésiques, il est indispensable de rattacher vos opérations de topométrie à plusieurs points géodésiques proches, ceci afin de s'assurer de leur stabilité.
La responsabilité de l'IGN ne saurait être engagée en l'absence d'un tel contrôle.
Toute remarque concernant la destruction, la disparition ou le mauvais état des points géodésiques doit être signalée au Service de Géodésie et de Métrologie : geodesie@ign.fr

Système : RGF93 (ETRS89) - Ellipsoïde : IAG GRS 1980

Point	Longitude (dms)	Latitude (dms)	Hauteur (m)	Précision
a	0° 26' 15.0952" O	47° 16' 08.6068" N	131.56	< 10 cm

Système : RGF93 (ETRS89) - Projection : LAMBERT-93
Système altimétrique :NGF-IGN 1969

Point	e (m)	n (m)	Précision plani	Altitude (m)	Précision alti
a	440177.52	6691072.68	< 10 cm	84.8	< 5 m

Accusé de réception en préfecture
049-200067718-20250901-2026-17-08E_3-DE
Date de télétransmission : 10/07/2025
Date de réception préfecture : 10/07/2025

© 2009 IGN - INSTITUT NATIONAL DE L'INFORMATION GÉOGRAPHIQUE ET FORESTIÈRE
73 Avenue de Paris 94165 SAINT-MANDE CEDEX

CHAVAGNES A

Département : MAINE-ET-LOIRE (49)	**No du Site** **49086A**
Commune : TERRANJOU	
Lieu-dit :	**Site du** Réseau de détail

Azimut de la prise de vue : 75 gr

Carte : 1523 THOUARCE

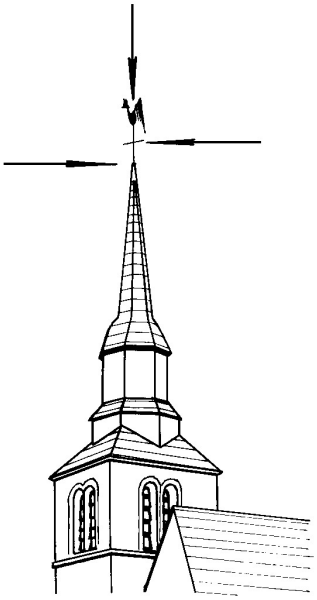

Accusé de réception en préfecture
049-200067718-20250701-175087-DE-3-DE
Date de télétransmission : 10/07/2025
Date de réception préfecture : 10/07/2025

© 2009 IGN - INSTITUT NATIONAL DE L'INFORMATION GÉOGRAPHIQUE ET FORESTIÈRE
73 Avenue de Paris 94165 SAINT-MANDE CEDEX

CHAVAGNES A

Point ( )

Clocher : Base croix
Point vu en place en 2003

Point ( )

Clocher : Centre croix
Point vu en place en 2003

Avertissement

Compte-tenu des risques de déplacement des bornes ou autres points géodésiques, il est indispensable de rattacher vos opérations de topométrie à plusieurs points géodésiques proches, ceci afin de s'assurer de leur stabilité.
La responsabilité de l'IGN ne saurait être engagée en l'absence d'un tel contrôle.
Toute remarque concernant la destruction, la disparition ou le mauvais état des points géodésiques doit être signalée au Service de Géodésie et de Métrologie : geodesie@ign.fr

Système : RGF93 (ETRS89) - Ellipsoïde : IAG GRS 1980

Point	Longitude (dms)	Latitude (dms)	Hauteur (m)	Précision
	0° 27' 15.9287" O	47° 16' 11.9433" N	161.78	< 10 cm
	0° 27' 15.9287" O	47° 16' 11.9433" N	163.18	< 10 cm

Système : RGF93 (ETRS89) - Projection : LAMBERT-93
Système altimétrique :NGF-IGN 1969

Point	e (m)	n (m)	Précision plani	Altitude (m)	Précision alti
	438905.61	6691231.28	< 10 cm	115.0	< 5 m
	438905.61	6691231.28	< 10 cm	116.4	< 5 m

Accusé de réception en préfecture
049-200067718-20250901-2026-17-08E_3-DE
Date de réception préfecture : 10/07/2025
Date de réception préfecture : 10/07/2025

© 2009 IGN - INSTITUT NATIONAL DE L'INFORMATION GÉOGRAPHIQUE ET FORESTIÈRE
73 Avenue de Paris 94165 SAINT-MANDE CEDEX

MARTIGNE-BRIAND I

Département : MAINE-ET-LOIRE (49)	**No du Site** **4919101**
Commune : TERRANJOU	
Lieu-dit :	**Site du** Réseau de détail

Azimut de la prise de vue : 330 gr

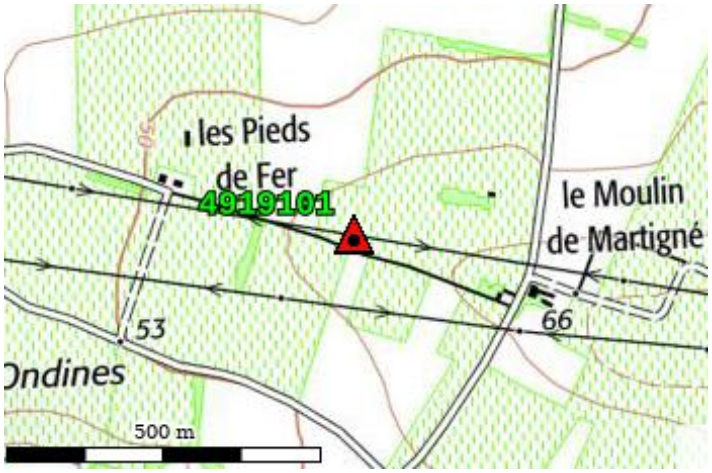

Carte : 1523 THOUARCE

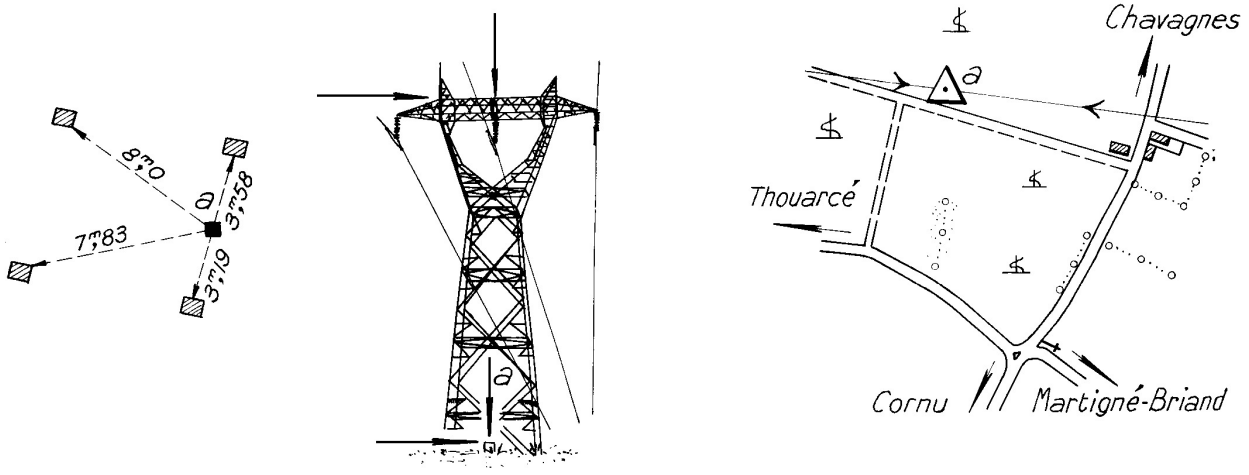

Pylône à 2km.7 - N.O. de MARTIGNE-BRIAND.

Accusé de réception en préfecture
049-200067718-20260901-2026-17-08E_3-DE
Date de télétransmission : 10/07/2025
Date de réception préfecture : 10/07/2025

© 2009 IGN - INSTITUT NATIONAL DE L'INFORMATION GÉOGRAPHIQUE ET FORESTIÈRE
73 Avenue de Paris 94165 SAINT-MANDE CEDEX

MARTIGNE-BRIAND I

Point ( )

Pylône métallique numéro DsPg56, support de ligne électrique :
Isolateur central : Axe et sommet
Point vu en place en 2003

Azimut de la prise de vue : 375 gr

Point a

Borne en granit gravée IGN
Point vu en place en 2003

Azimut de la prise de vue : 280 gr

Avertissement

Compte-tenu des risques de déplacement des bornes ou autres points géodésiques, il est indispensable de rattacher vos opérations de topométrie à plusieurs points géodésiques proches, ceci afin de s'assurer de leur stabilité.
La responsabilité de l'IGN ne saurait être engagée en l'absence d'un tel contrôle.
Toute remarque concernant la destruction, la disparition ou le mauvais état des points géodésiques doit être signalée au Service de Géodésie et de Métrologie : geodesie@ign.fr

Système : RGF93 (ETRS89) - Ellipsoïde : IAG GRS 1980

Point	Longitude (dms)	Latitude (dms)	Hauteur (m)	Précision
	0° 27' 36.3621" O	47° 14' 38.6992" N	136.19	< 10 cm
a	0° 27' 36.1923" O	47° 14' 38.6744" N	104.59	< 10 cm

Système : RGF93 (ETRS89) - Projection : LAMBERT-93
Système altimétrique :NGF-IGN 1969

Point	e (m)	n (m)	Précision plani	Altitude (m)	Précision alti
	438350.85	6688375.74	< 10 cm	89.4	< 5 m
a	438354.38	6688374.82	< 10 cm	57.8	< 5 m

Accusé de réception en préfecture
049-200067718-20250901-2026-17-08E_3-DE
Date de réception préfecture : 10/07/2025
Date de réception préfecture : 10/07/2025

© 2009 IGN - INSTITUT NATIONAL DE L'INFORMATION GÉOGRAPHIQUE ET FORESTIÈRE
73 Avenue de Paris 94165 SAINT-MANDE CEDEX

MARTIGNE-BRIAND II

Département : MAINE-ET-LOIRE (49)	**No du Site** **4919102**
Commune : TERRANJOU	
Lieu-dit :	**Site du** Réseau de détail

Azimut de la prise de vue : 213 gr

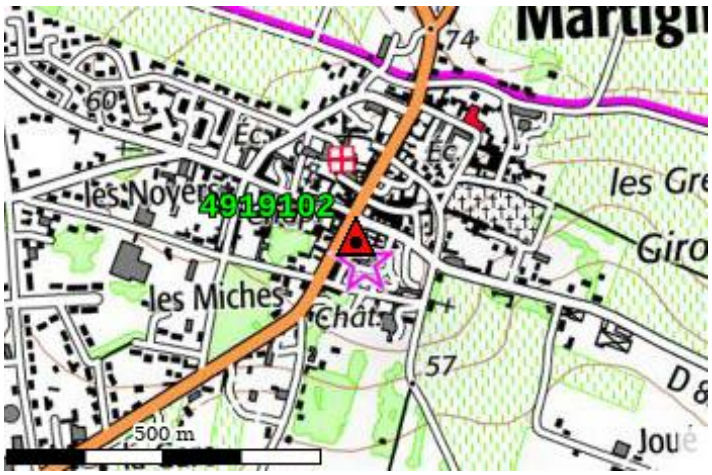

Carte : 1523 THOUARCE

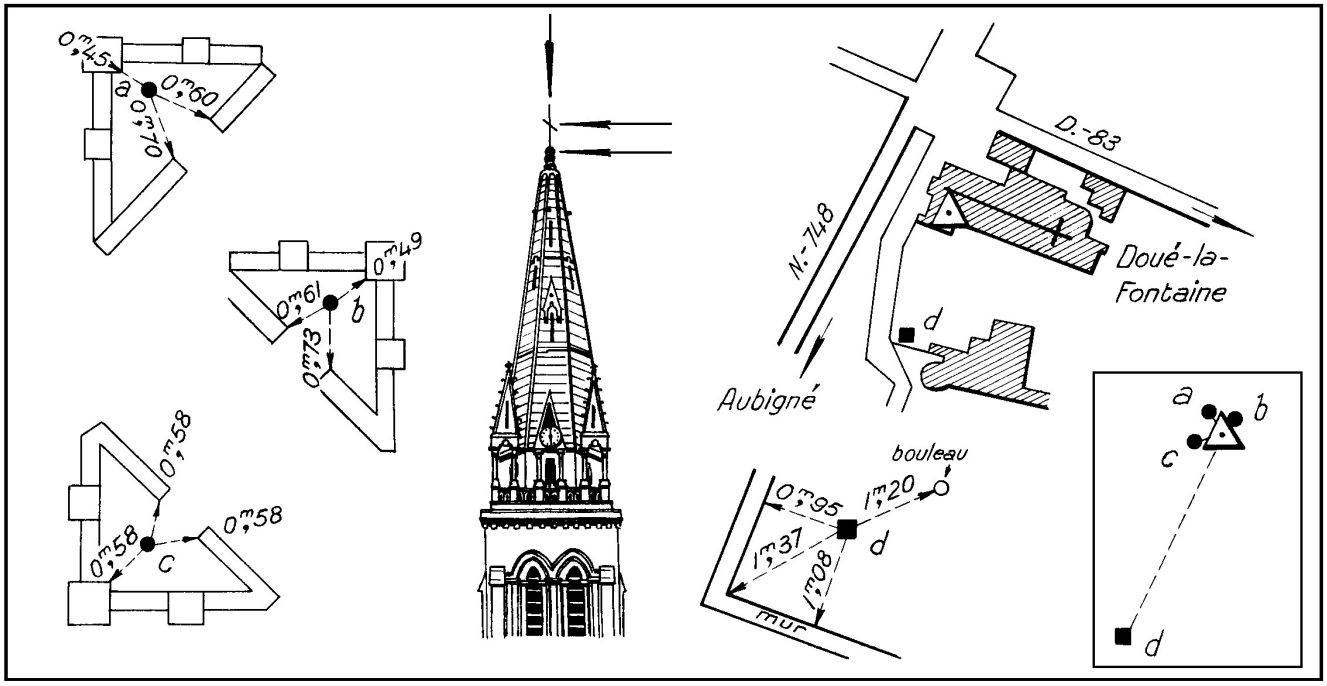

Accusé de réception en préfecture
049-200067718-20250901-2026-17-08E_3-DE
Date de télétransmission : 10/07/2025
Date de réception préfecture : 10/07/2025

© 2009 IGN - INSTITUT NATIONAL DE L'INFORMATION GÉOGRAPHIQUE ET FORESTIÈRE
73 Avenue de Paris 94165 SAINT-MANDE CEDEX

MARTIGNE-BRIAND II

Point ( )

Clocher : Centre boule
Point vu en place en 2003

Azimut de la prise de vue : 125 gr

Point ( )

Clocher : Centre croix
Point vu en place en 2003

Azimut de la prise de vue : 125 gr

Point a

Clocher : Repère en bronze scellé : Plate-forme N.O.
Point vu en place en 1962

Point b

Clocher : Plate-forme N.E. : Repère en bronze scellé
Point vu en place en 1962

Accusé de réception en préfecture
049-200067718-20250901-2026-17-08E_3-DE
Date de réception préfecture : 10/07/2025
Accusé de réception en préfecture
049-200067718-20250901-2026-17-08E_3-DE
Date de réception préfecture : 10/07/2025

© 2009 IGN - INSTITUT NATIONAL DE L'INFORMATION GÉOGRAPHIQUE ET FORESTIÈRE
73 Avenue de Paris 94165 SAINT-MANDE CEDEX

MARTIGNE-BRIAND II

Point c

Clocher : Plate-forme S.O. : Repère en bronze scellé
Point vu en place en 1962

Point d

Borne en granit gravée IGN
Point vu en place en 2010
Exploitable directement par GPS

Azimut de la prise de vue : 210 gr

Avertissement

Compte-tenu des risques de déplacement des bornes ou autres points géodésiques, il est indispensable de rattacher vos opérations de topométrie à plusieurs points géodésiques proches, ceci afin de s'assurer de leur stabilité.
La responsabilité de l'IGN ne saurait être engagée en l'absence d'un tel contrôle.
Toute remarque concernant la destruction, la disparition ou le mauvais état des points géodésiques doit être signalée au Service de Géodésie et de Métrologie : geodesie@ign.fr

Système : RGF93 (ETRS89) - Ellipsoïde : IAG GRS 1980

Point	Longitude (dms)	Latitude (dms)	Hauteur (m)	Précision
	0° 25' 48.3088" O	47° 13' 57.9855" N	170.17	< 10 cm
	0° 25' 48.3088" O	47° 13' 57.9855" N	171.77	< 10 cm
a	0° 25' 48.3749" O	47° 13' 58.0799" N	143.47	< 10 cm
b	0° 25' 48.1809" O	47° 13' 58.0847" N	143.47	< 10 cm
c	0° 25' 48.4345" O	47° 13' 57.9400" N	143.47	< 10 cm
d	0° 25' 48.9429" O	47° 13' 57.0111" N	121.57	< 10 cm

Système : RGF93 (ETRS89) - Projection : LAMBERT-93
Système altimétrique :NGF-IGN 1969

Point	e (m)	n (m)	Précision plani	Altitude (m)	Précision alti
	440564.55	6687021.67	< 10 cm	123.4	< 5 m
	440564.55	6687021.67	< 10 cm	125.0	< 5 m
a	440563.28	6687024.63	< 10 cm	96.7	< 5 m
b	440567.37	6687024.60	< 10 cm	96.7	< 5 m
c	440561.85	6687020.38	< 10 cm	96.7	< 5 m
d	440549.92	6686992.21	< 10 cm	74.8	< 5 m

Accusé de réception en préfecture
049-200067718-20250707-2026-17-08E_3-DE
Date de réception préfecture : 10/07/2025

© 2009 IGN - INSTITUT NATIONAL DE L'INFORMATION GÉOGRAPHIQUE ET FORESTIÈRE
73 Avenue de Paris 94165 SAINT-MANDE CEDEX

MARTIGNE-BRIAND II

Accusé de réception en préfecture
049-200067718-20250901-2026-1T5-08E_3-DE
Date de réception préfecture : 10/07/2025
Accusé de réception en préfecture
049-200067718-20250901-2026-1T5-08E_3-DE
Date de réception préfecture : 10/07/2025

© 2009 IGN - INSTITUT NATIONAL DE L'INFORMATION GÉOGRAPHIQUE ET FORESTIÈRE
73 Avenue de Paris 94165 SAINT-MANDE CEDEX

MARTIGNE-BRIAND III

Département : MAINE-ET-LOIRE (49)	**No du Site** **4919103**
Commune : TERRANJOU	
Lieu-dit :	**Site du** Réseau de détail

Azimut de la prise de vue : 220 gr

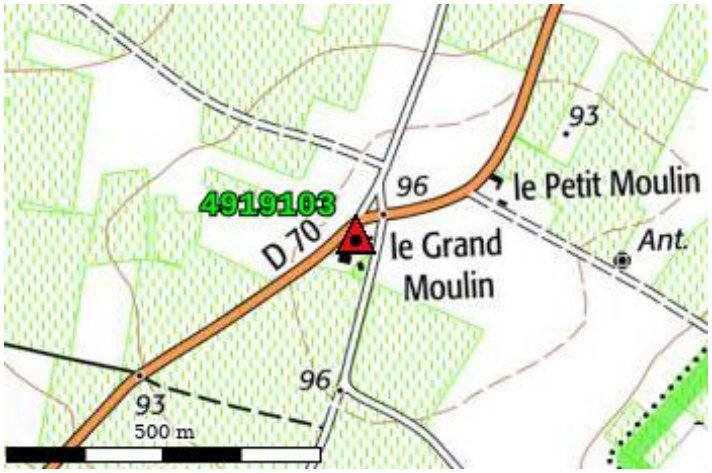

Carte : 1523 THOUARCE

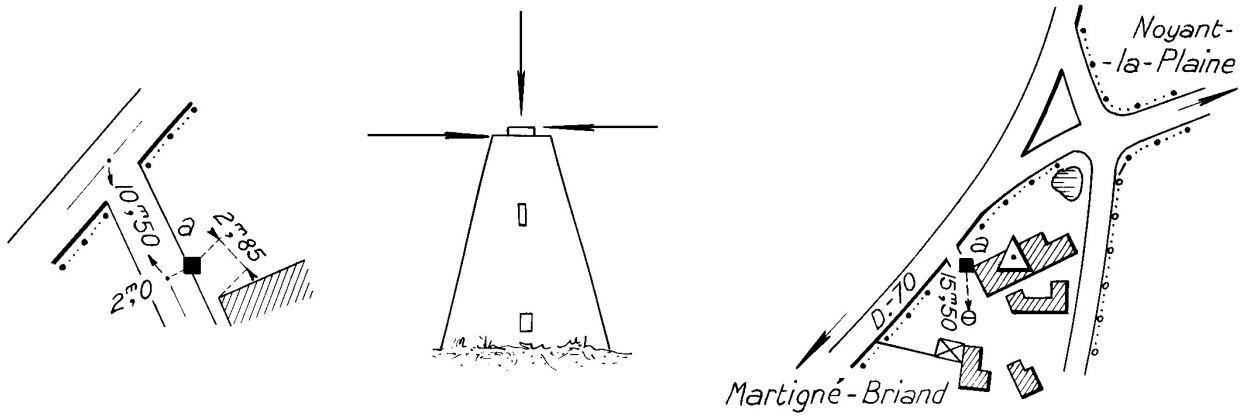

Moulin à 2km.4 - N.E. de MARTIGNE-BRIAND.

Accusé de réception en préfecture
049-200067718-20250901-2026-17-08E_3-DE
Date de télétransmission : 10/07/2025
Date de réception préfecture : 10/07/2025

© 2009 IGN - INSTITUT NATIONAL DE L'INFORMATION GÉOGRAPHIQUE ET FORESTIÈRE
73 Avenue de Paris 94165 SAINT-MANDE CEDEX

MARTIGNE-BRIAND III

Point ( )

Moulin : Axe et sommet de la maconnerie
Point vu en place en 2003

Azimut de la prise de vue : 230 gr

Point ( )

Moulin : Axe et sommet du pilier
Point vu en place en 2003

Azimut de la prise de vue : 230 gr

Avertissement

Compte-tenu des risques de déplacement des bornes ou autres points géodésiques, il est indispensable de rattacher vos opérations de topométrie à plusieurs points géodésiques proches, ceci afin de s'assurer de leur stabilité.
La responsabilité de l'IGN ne saurait être engagée en l'absence d'un tel contrôle.
Toute remarque concernant la destruction, la disparition ou le mauvais état des points géodésiques doit être signalée au Service de Géodésie et de Métrologie : geodesie@ign.fr

Système : RGF93 (ETRS89) - Ellipsoïde : IAG GRS 1980

Point	Longitude (dms)	Latitude (dms)	Hauteur (m)	Précision
	0° 24' 36.8904" O	47° 14' 59.0056" N	1148.55	< 10 cm
	0° 24' 36.8909" O	47° 14' 59.0055" N	149.85	< 10 cm

Système : RGF93 (ETRS89) - Projection : LAMBERT-93
Système altimétrique :NGF-IGN 1969

Point	e (m)	n (m)	Précision plani	Altitude (m)	Précision alti
	442145.38	6688837.70	< 10 cm	1101.8	< 5 m
	442145.37	6688837.70	< 10 cm	103.1	< 5 m

Accusé de réception en préfecture
049-200067718-20250901-2026-17-08E_3-DE
Date de réception préfecture : 10/07/2025
Date de réception préfecture : 10/07/2025

© 2009 IGN - INSTITUT NATIONAL DE L'INFORMATION GÉOGRAPHIQUE ET FORESTIÈRE
73 Avenue de Paris 94165 SAINT-MANDE CEDEX

NOTRE-DAME-D'ALLENCON I

Département :	**MAINE-ET-LOIRE (49)**	**No du Site**	**4922701**
Commune :	**TERRANJOU**		
Lieu-dit :		**Site du**	**Réseau de détail**

Azimut de la prise de vue : 135 gr

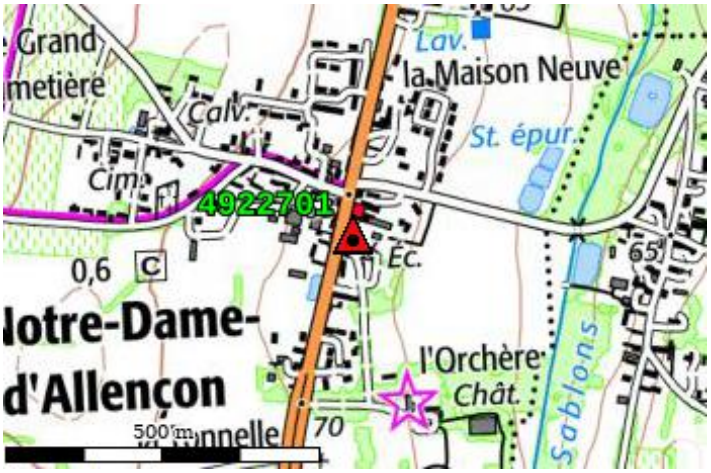

Carte : 1523 THOUARCE

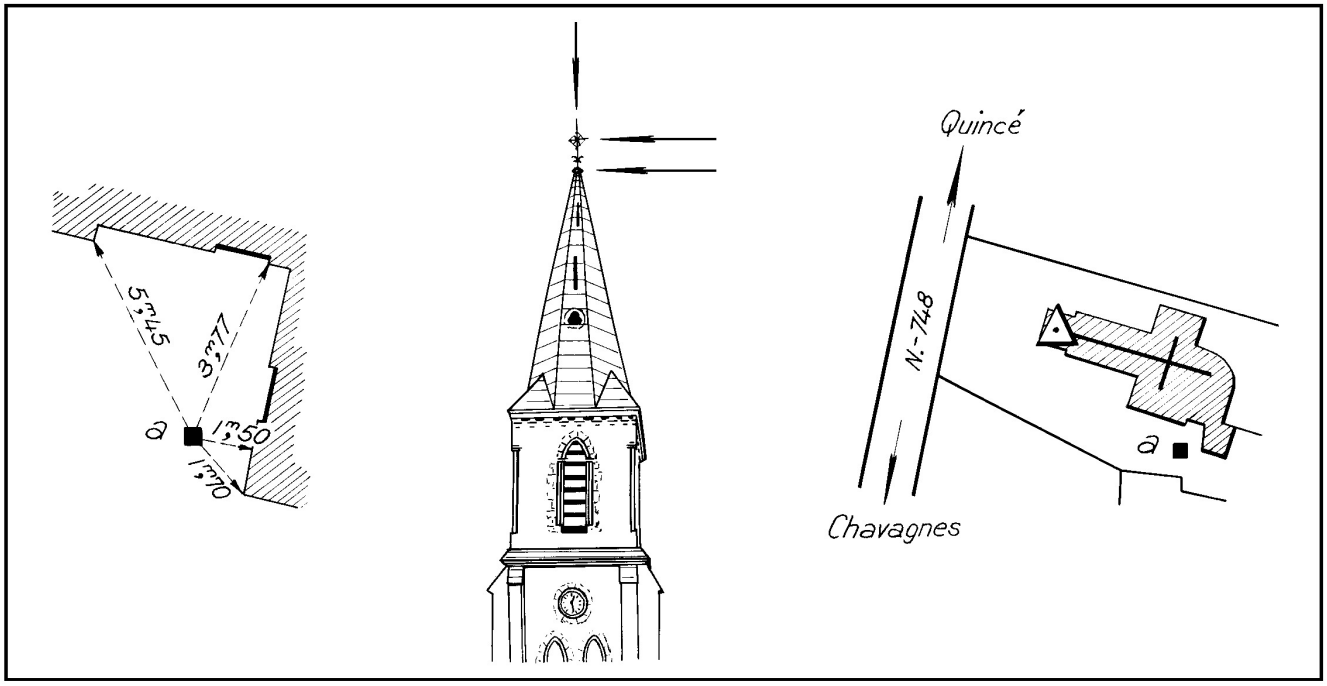

Accusé de réception en préfecture
049-200067718-20250901-2026-17-08E_3-DE
Date de télétransmission : 10/07/2025
Date de réception préfecture : 10/07/2025

© 2009 IGN - INSTITUT NATIONAL DE L'INFORMATION GÉOGRAPHIQUE ET FORESTIÈRE
73 Avenue de Paris 94165 SAINT-MANDE CEDEX

NOTRE-DAME-D'ALLENCON I

Point ( )

Clocher : Centre du renflement
Point vu en place en 2003

Azimut de la prise de vue : 125 gr

Point ( )

Clocher : Centre croix
Point vu en place en 2003

Azimut de la prise de vue : 125 gr

Point a

Borne en granit gravée IGN
Point vu en place en 2010
Exploitable directement par GPS

Azimut de la prise de vue : 125 gr

Accusé de réception en préfecture
049-200067718-20250701-175087-DE-3-DE
Date de télétransmission : 10/07/2025
Date de réception préfecture : 10/07/2025

© 2009 IGN - INSTITUT NATIONAL DE L'INFORMATION GÉOGRAPHIQUE ET FORESTIÈRE
73 Avenue de Paris 94165 SAINT-MANDE CEDEX

NOTRE-DAME-D'ALLENCON I

Avertissement

Compte-tenu des risques de déplacement des bornes ou autres points géodésiques, il est indispensable de rattacher vos opérations de topométrie à plusieurs points géodésiques proches, ceci afin de s'assurer de leur stabilité.
La responsabilité de l'IGN ne saurait être engagée en l'absence d'un tel contrôle.
Toute remarque concernant la destruction, la disparition ou le mauvais état des points géodésiques doit être signalée au Service de Géodésie et de Métrologie : geodesie@ign.fr

Système : RGF93 (ETRS89) - Ellipsoïde : IAG GRS 1980

Point	Longitude (dms)	Latitude (dms)	Hauteur (m)	Précision
	0° 26' 56.5000" O	47° 18' 07.1784" N	147.76	< 10 cm
	0° 26' 56.5000" O	47° 18' 07.1784" N	149.86	< 10 cm
a	0° 26' 55.3847" O	47° 18' 06.4755" N	114.36	< 10 cm

Système : RGF93 (ETRS89) - Projection : LAMBERT-93
Système altimétrique :NGF-IGN 1969

Point	e (m)	n (m)	Précision plani	Altitude (m)	Précision alti
	439468.52	6694765.73	< 10 cm	101.0	< 5 m
	439468.52	6694765.73	< 10 cm	103.1	< 5 m
a	439490.95	6694743.03	< 10 cm	67.6	< 5 m

Accusé de réception en préfecture
049-200067718-20250907-2026-17-08E_3-DE
Date de réception préfecture : 10/07/2025
Date de réception préfecture : 10/07/2025

© 2009 IGN - INSTITUT NATIONAL DE L'INFORMATION GÉOGRAPHIQUE ET FORESTIÈRE
73 Avenue de Paris 94165 SAINT-MANDE CEDEX