Commune de CHEMY 59145

Plan Local d'Urbanisme

Servitudes d'Utilité Publique

PLAN 1/1

Eléments constitutifs du Porter à connaissance (P.A.C) Art.R121-1 du Code de l'urbanisme

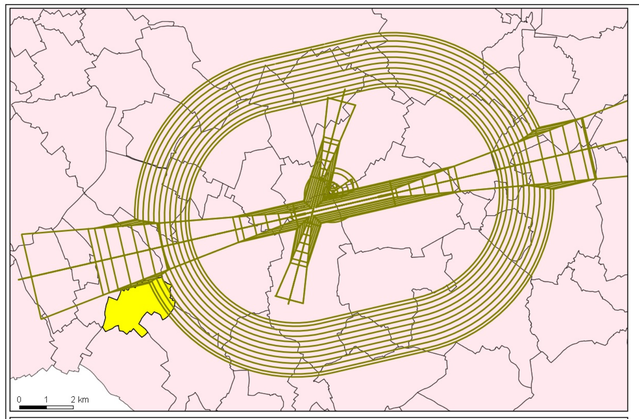

SERVITUDE T5

Direction Départementale

des Territoires

et de la Mer du Nord

D.D.T.M 59

Liberté • Égalité • Fraternité
RÉPUBLIQUE FRANÇAISE
Service Urbanisme et Connaissances des territoires
Pôle Gestion et Valorisation des Données

Type Procédure : Révision

Délibération du : 01/07/2014

Date de mise à jour : 26/09/2016

ref : Commune de CHEMY (59145) - Carte Servitudes.qgs

Sources : Gestionnaires Servitudes (c) Cadastre / Pci - Dgflip

Email : ddtm-suct@nord.gouv.fr

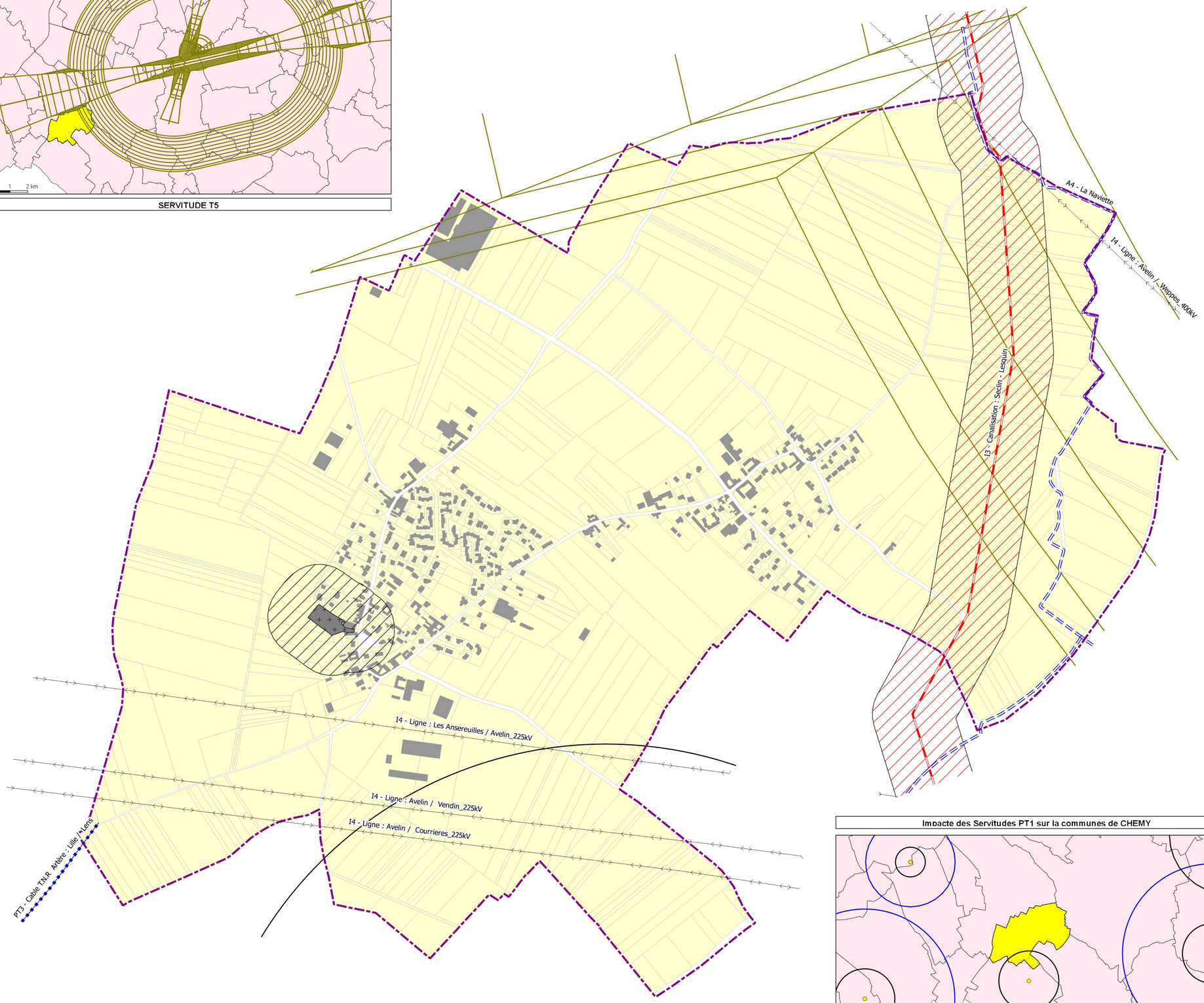

Impacte des Servitudes PT1 sur la communes de CHEMY

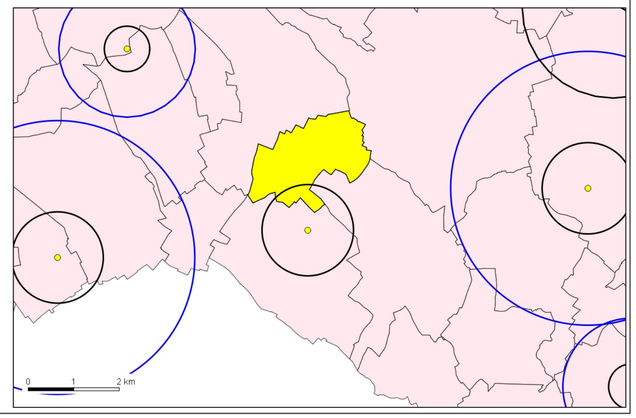

LEGENDE

- Limite communale
- Batiments
- A4 - Protection des Cours d'eau non Domaniaux
- Canalisation + zone de protection
- I3 - Protection des Canalisations de Transport de Gaz
- I4 - Protection des Lignes Haute-Tension
- T5 - Relations Aériennes Servitude de Dégagement
  Voir detail ci-contre
- INT1 - Cimetières civils et militaires
  NB: La Bande de protection de 100 m ne s'applique qu'aux cimetières civils transférés ou agrandis
- PT1 - Protection des Centres Hertzien contre les Perturbations Electromagnétiques
- PT2 - Protection des Faisceaux Hertziens contre les Obstacles
- PT3 - Télécommunications, servitude relative aux câbles du réseau national