










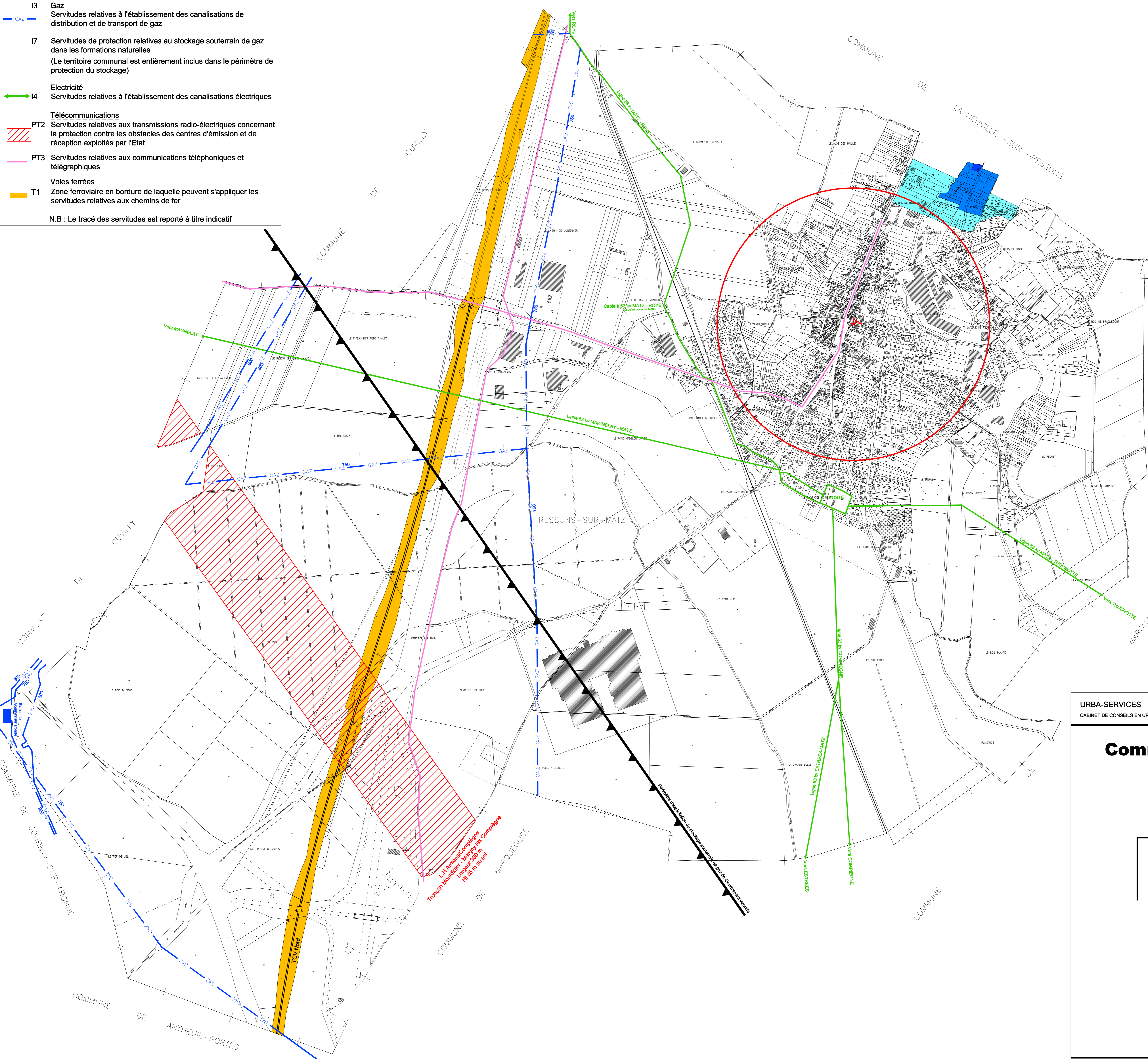


LEGENDE

- AC1  Monuments historiques
Servitudes de protection des monuments historiques
 - AS1  Captage
Servitudes résultant de l'instauration de périmètres de protection des eaux potables et minérales
 -  Périmètre de protection immédiat
 -  Périmètre de protection rapproché
 -  Périmètre de protection éloigné
 - I3  Gaz
Servitudes relatives à l'établissement des canalisations de distribution et de transport de gaz
 - I7  Servitudes de protection relatives au stockage souterrain de gaz dans les formations naturelles
(Le territoire communal est entièrement inclus dans le périmètre de protection du stockage)
 - I4  Electricité
Servitudes relatives à l'établissement des canalisations électriques
 - PT2  Télécommunications
Servitudes relatives aux transmissions radio-électriques concernant la protection contre les obstacles des centres d'émission et de réception exploités par l'Etat
 - PT3  Servitudes relatives aux communications téléphoniques et télégraphiques
 - T1  Voies ferrées
Zone ferroviaire en bordure de laquelle peuvent s'appliquer les servitudes relatives aux chemins de fer
- N.B : Le tracé des servitudes est reporté à titre indicatif



URBA-SERVICES 83, rue de Tilloy - BP 401 - 60004 BEAUVAIS CEDEX
CABINET DE CONSEILS EN URBANISME
Téléphone : 03.44.45.17.57
Fax : 03.44.45.04.25
contact@urba-services.fr

**Commune de
RESSONS SUR
MATZ**

**PLAN LOCAL
D'URBANISME**

APPROBATION
Vu pour être annexé à la
délibération en date du :
28 JUIN 2013

9b