Commune de ESSARS

Elaboration du Plan Local d' Urbanisme

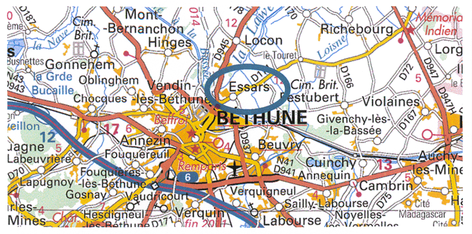

Plan des Servitudes d'utilité publique
Informations et Obligations diverses

Prescrit le 29/04/2011

Echelle : 1/5000

Date : septembre 2012

Dessin : D. TROUSSARD

Ref : sig_urba\e.r.s.\E

Liberté • Égalité • Fraternité
RÉPUBLIQUE FRANÇAISE
PRÉFET DU PAS-DE-CALAIS
DIRECTION DÉPARTEMENTALE DES TERRITOIRES ET DE LA MER
MISSION SIG

1) Servitudes d'utilité publique

Périmètre rapproché / Périmètre éloigné / Captage / Périmètre immédiat	AS1	Protection des captages d'eau potable (source : ARS-Agence Régionale de la Santé)
	I3	Canalisation de transport de gaz (source: GRT gaz - Gestionnaire du Réseau de Transport de gaz)
	I4	Ligne ou canalisation électrique H.T (source: RTE- Réseau de Transport Electrique)
	PT1	Protection des centres de réception radioélectrique contre les perturbations électro-magnétiques (source : ANFR - Agence Nationale des Fréquences)
	PT2	Servitude radioélectrique de protection contre les obstacles (source : ANFR)

2) Informations et Obligations diverses
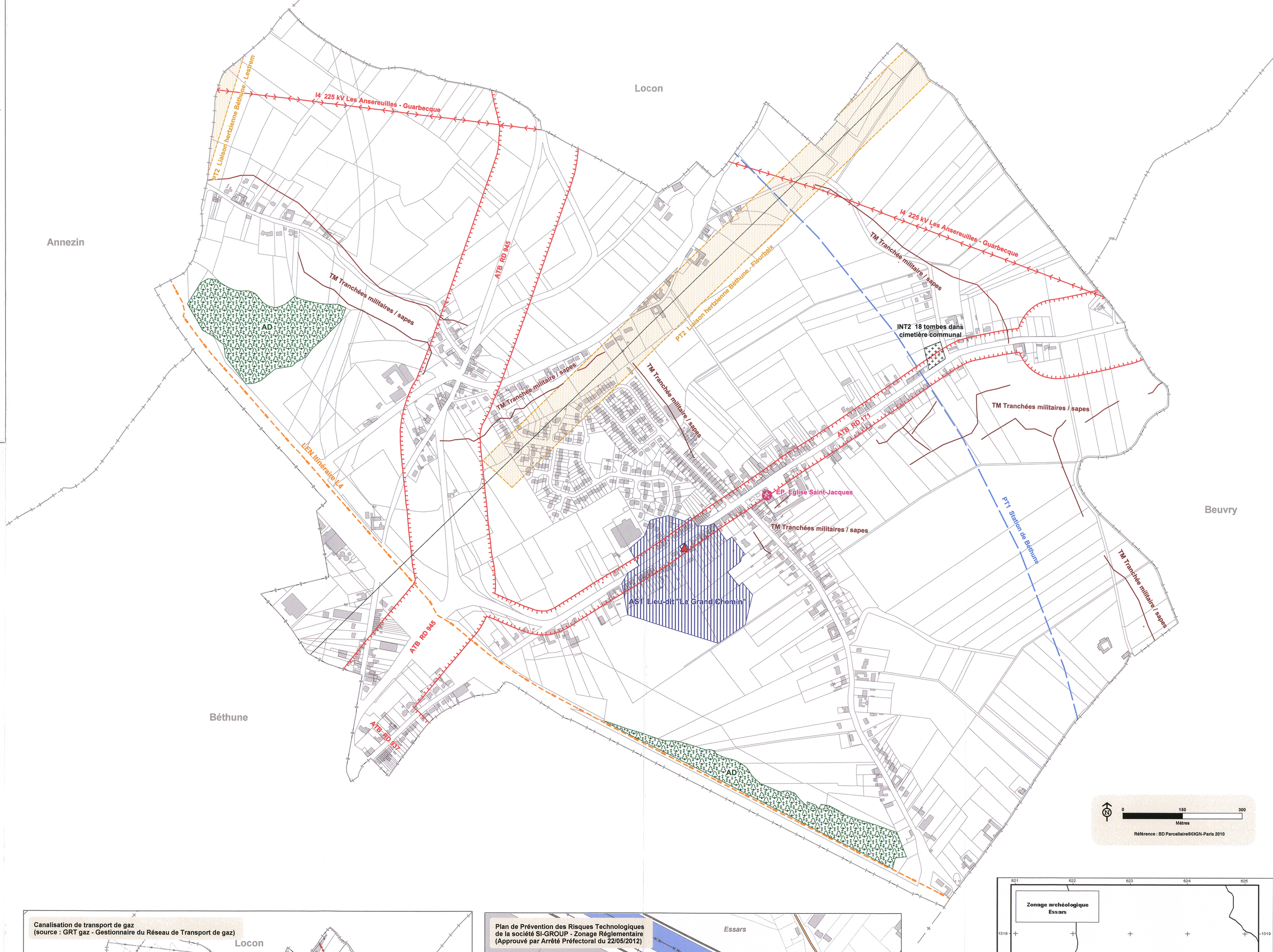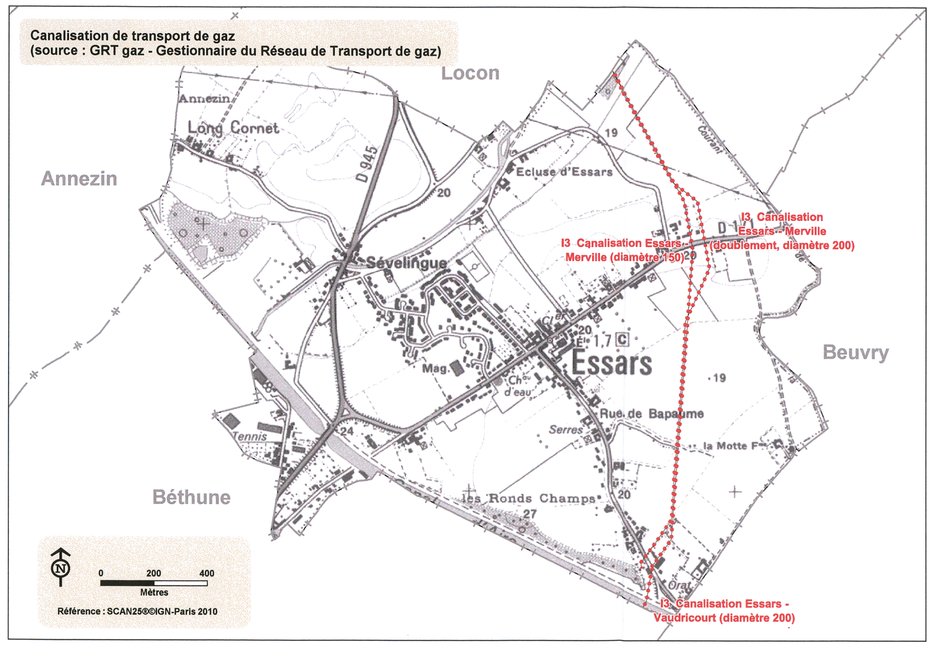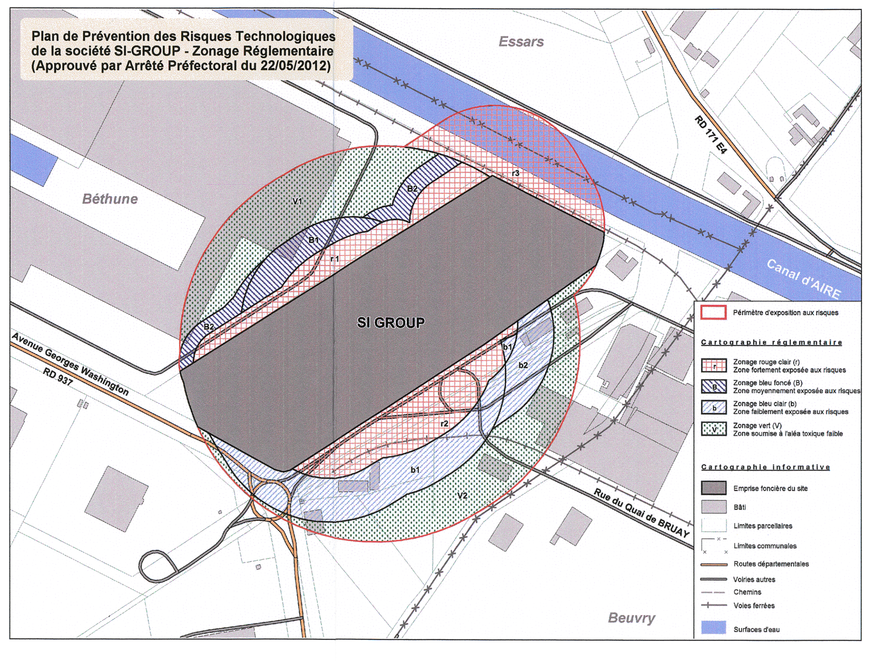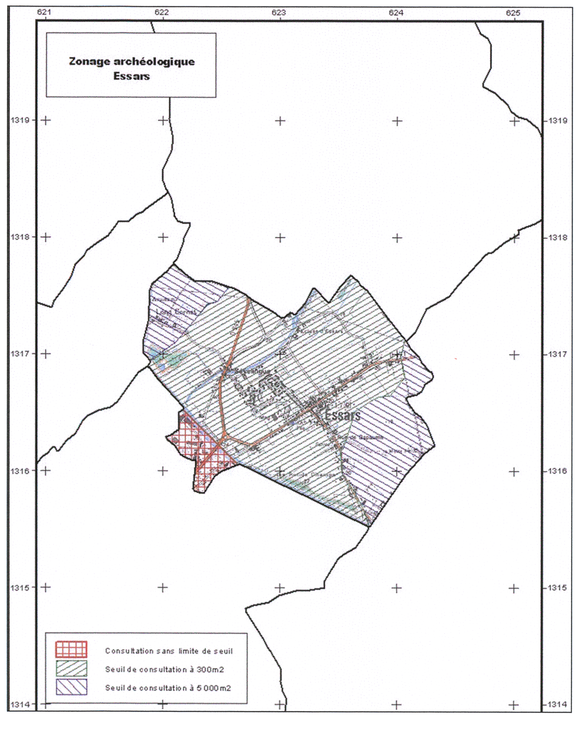
	AD	Autorisation de Défrichement
	ATB	Axe Terrestre Bruyant
	EP	Edifice à valeur patrimoniale (source: SDAP-Service Départemental de l'Architecture et du Patrimoine)
	INT2	Emprise des cimetières militaires
	LEN	Itinéraire de Liaison entre les Espaces Naturels (source : Conseil Général)
	TM	Tranchée militaire / sapes
	ZA	Zonage archéologique (source : DRAC)