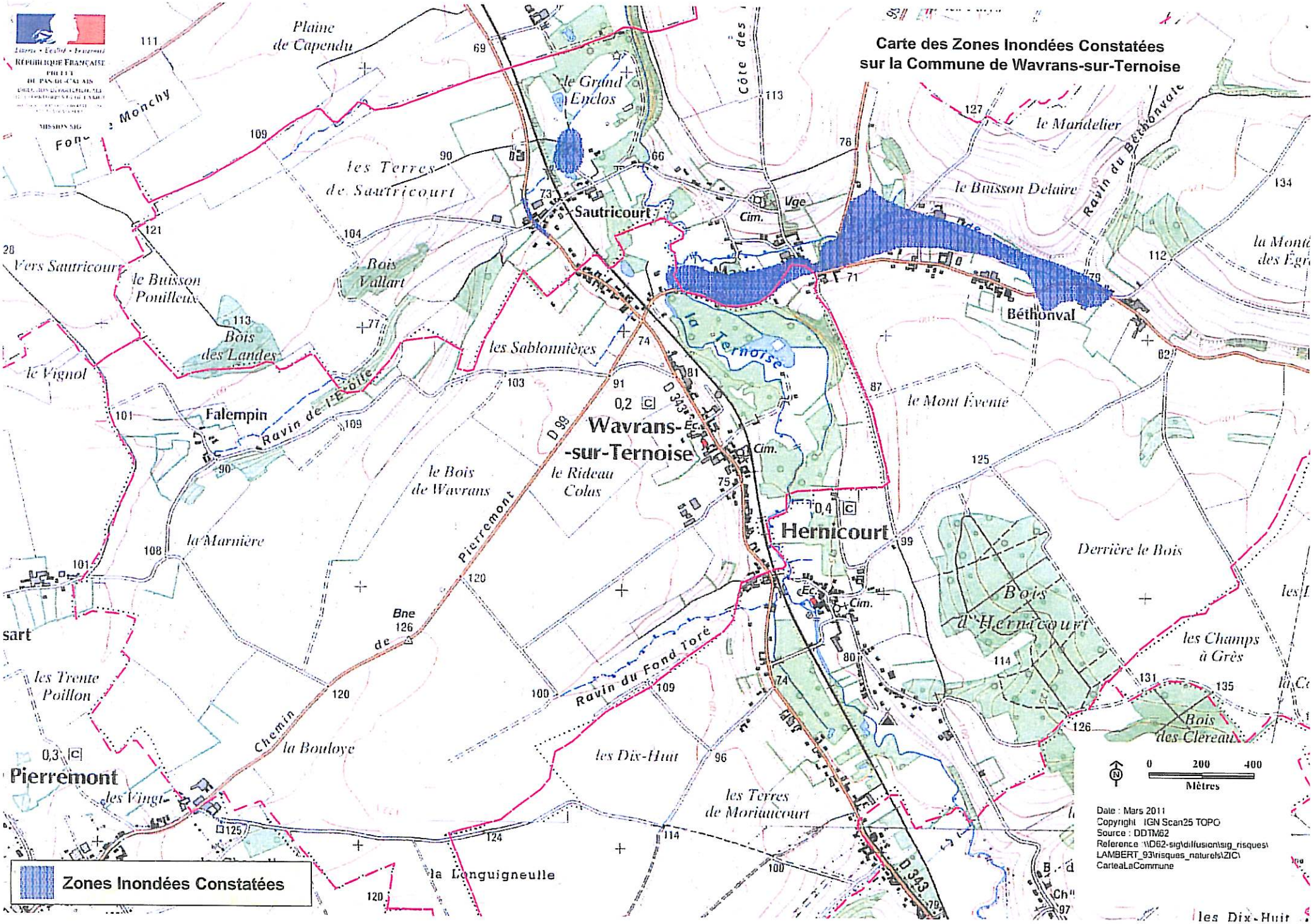
Carte des Zones Inondées Constatées
sur la Commune de Wavrans-sur-Ternoise
Zones Inondées Constatées
Wavrans-
-sur-Ternoise
Hernicourt
Sautricourt
Béthonval
Falempin
Pierremont
Plaine de Capendu
le Grand Enclos
les Terres de Sautricourt
Bois Vallart
Bois des Landes
le Buisson Pouilleux
Vers Sautricourt
le Vignol
les Sablonnières
le Bois de Wavrans
le Rideau Colas
la Marnière
la Bouloye
les Dix-Huit
les Terres de Moriaucourt
la Longuigneulle
les Trente Poillon
les Vingt
le Mont Éventé
le Buisson Delaire
le Mandelier
Derrière le Bois
Bois d'Hernicourt
les Champs à Grès
Bois des Clereaux
la Ternoise
Ravin de l'Écoile
Ravin du Fond Toré
Ravin du Béthonvale
Chemin de Pierremont
Côte des
Cim.
Vge
Ec.
Bne
D 99
D 343
0,2
0,4
0,3
0
200
400
Mètres
Date : Mars 2011
Copyright IGN Scan25 TOPO
Source : DDTM62
Reference \\D62-sig\diffusion\sig_risques\LAMBERT_93\risques_naturels\ZIC\CarteaLaCommune

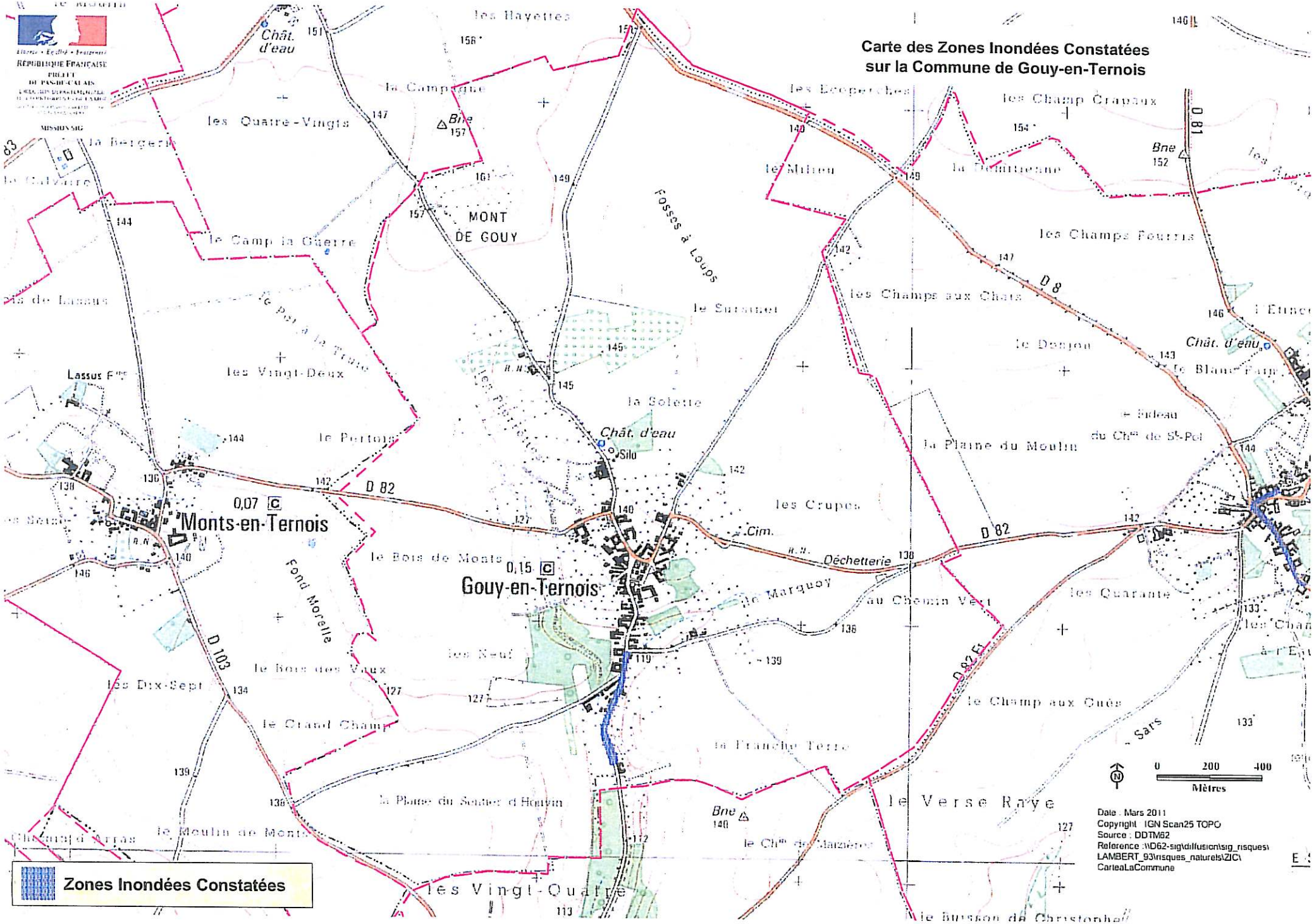
Carte des Zones Inondées Constatées
sur la Commune de Gouy-en-Ternois
Zones Inondées Constatées
Monts-en-Ternois
Gouy-en-Ternois
0,07
0,15
MONT DE GOUY
Fosses à Loups
Fond Morelle
Déchetterie
D 82
D 103
D 8
D 81
Chât. d'eau
Silo
Bne
Cim.
les Hayettes
la Campagne
les Quatre-Vingts
le Camp la Guerre
les Vingt-Deux
le Pertois
le Bois de Monts
les Neuf
le Bois des Vaux
les Dix-Sept
le Grand Champ
la Plaine du Sentier d'Houvin
le Moulin de Monts
les Vingt-Quatre
le Verse Raye
le Champ aux Cuës
la Franche Terre
le Marquoy
au Chemin Vert
les Crupes
la Solette
le Sursinet
le Milieu
les Ecoperches
les Champ Crapaux
les Champs Fourris
les Champs aux Chats
le Donjon
la Plaine du Moulin
les Quarante
le Fideau du Chm de St-Pol
le Blanc Pain
Lassus Fme
Sars
0 200 400
Mètres
Date : Mars 2011
Copyright : IGN Scan25 TOPO
Source : DDTM62
Reference :\\D62-sig\diffusion\sig_risques\LAMBERT_93\risques_naturels\ZIC\CarteaLaCommune

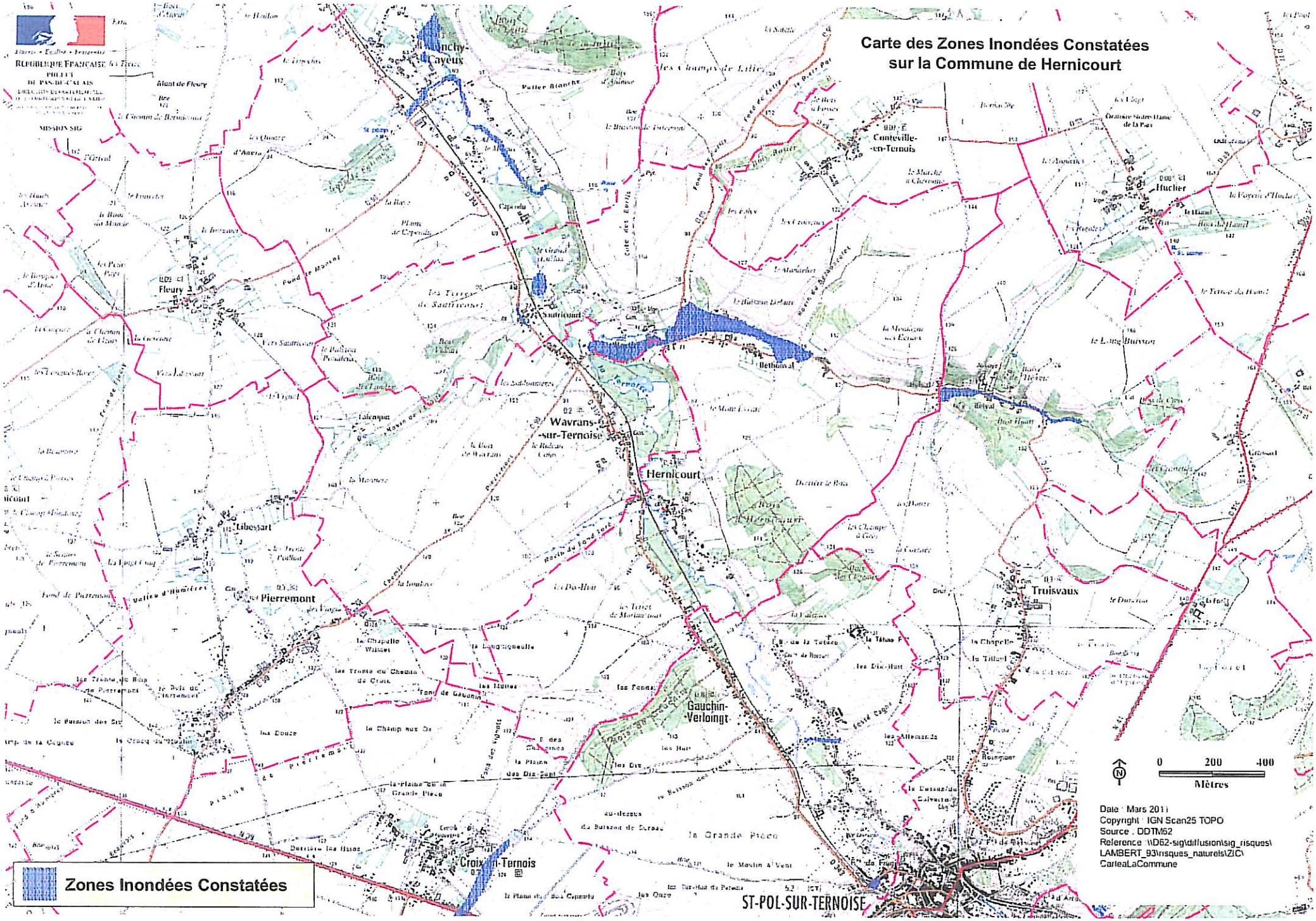
Carte des Zones Inondées Constatées
sur la Commune de Hernicourt
RÉPUBLIQUE FRANÇAISE
Liberté • Égalité • Fraternité
PRÉFET
DU PAS-DE-CALAIS
MISSION SIG
Blanchy-
-Cayeux
Conteville-
-en-Ternois
Huclier
Fleury
Sautricourt
Bethonval
Wavrans-s/-
-sur-Ternoise
Hernicourt
Libessart
Pierremont
Troisvaux
Gauchin-
-Verloingt
Croix-en-Ternois
ST-POL-SUR-TERNOISE
0
200
400
Mètres
Date : Mars 2011
Copyright : IGN Scan25 TOPO
Source : DDTM62
Reference : \\D62-sig\diffusion\sig_risques\
LAMBERT_93\risques_naturels\ZIC\
CarteaLaCommune
Zones Inondées Constatées

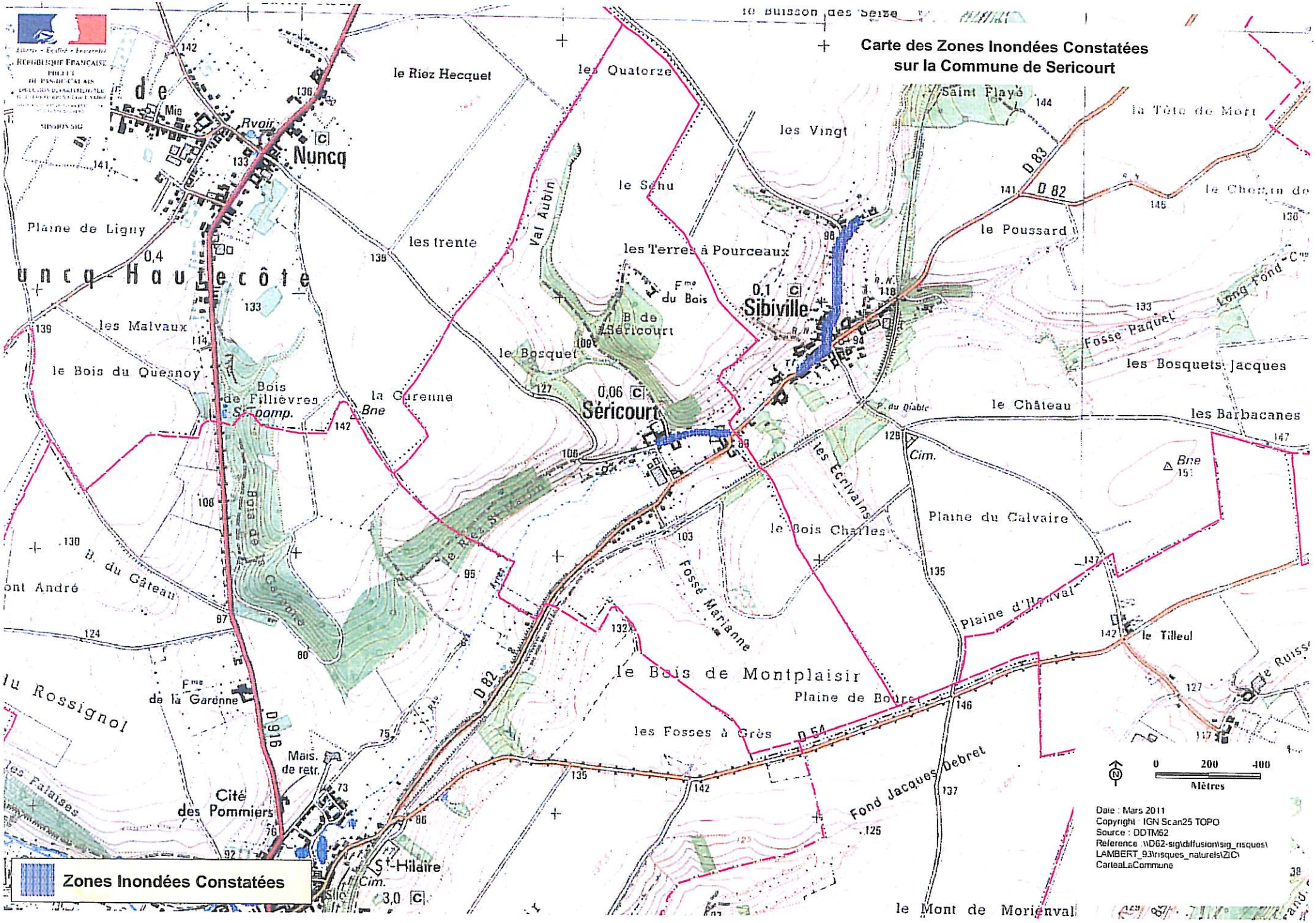
Carte des Zones Inondées Constatées
sur la Commune de Sericourt
Zones Inondées Constatées
Nuncq
Sibiville
Séricourt
le Riez Hecquet
les Quatorze
les Vingt
Saint Flayé
la Tête de Mort
le Sehu
les Terres à Pourceaux
le Poussard
Plaine de Ligny
les trente
Val Aubin
les Malvaux
le Bois du Quesnoy
Bois de Fillièvres
la Garenne
le Bosquet
B. de Séricourt
Fosse Paquet
les Bosquets Jacques
le Château
les Barbacanes
les Ecrivains
Plaine du Calvaire
le Bois Charles
Fossé Marianne
Plaine d'Henval
le Tilleul
le Bois de Montplaisir
Plaine de Bouret
les Fosses à Grès
Fond Jacques Debret
le Mont de Morienval
Cité des Pommiers
St-Hilaire
Mais. de retr.
Fme de la Garenne
B. du Gâteau
Rvoir
Bne
Cim.
D 82
D 83
D 54
D 916
0,4
0,1
0,06
3,0
0 200 400
Mètres
Date : Mars 2011
Copyright : IGN Scan25 TOPO
Source : DDTM62
Reference : \\D62-sig\diffusion\sig_risques\LAMBERT_93\risques_naturels\ZIC\CarteaLaCommune