Commune de

LA RENAUDIE

CARTE COMMUNALE

Diagnostic foncier n° 1/2

1:7 000

auddicé

Hauts-de-France · Grand Est · Val de Loire · Auvergne Massif-Central · Seine Normandie · Bourgogne Franche-Comté · Sud

Légende

Contexte :

- Surfaces en eau

Projets de zone :

- Projet de zone constructible
- Projet de zone constructible économique

Analyse foncière :

- Terrain mobilisable (dent creuse)
- Terrain non mobilisable

Diagnostic agricole :

- Logement
- Animaux
- Matériel et production
- Emplacement privilégié si projet
- Périmètre de réciprocité (50 mètres)
- Numéro d'exploitation

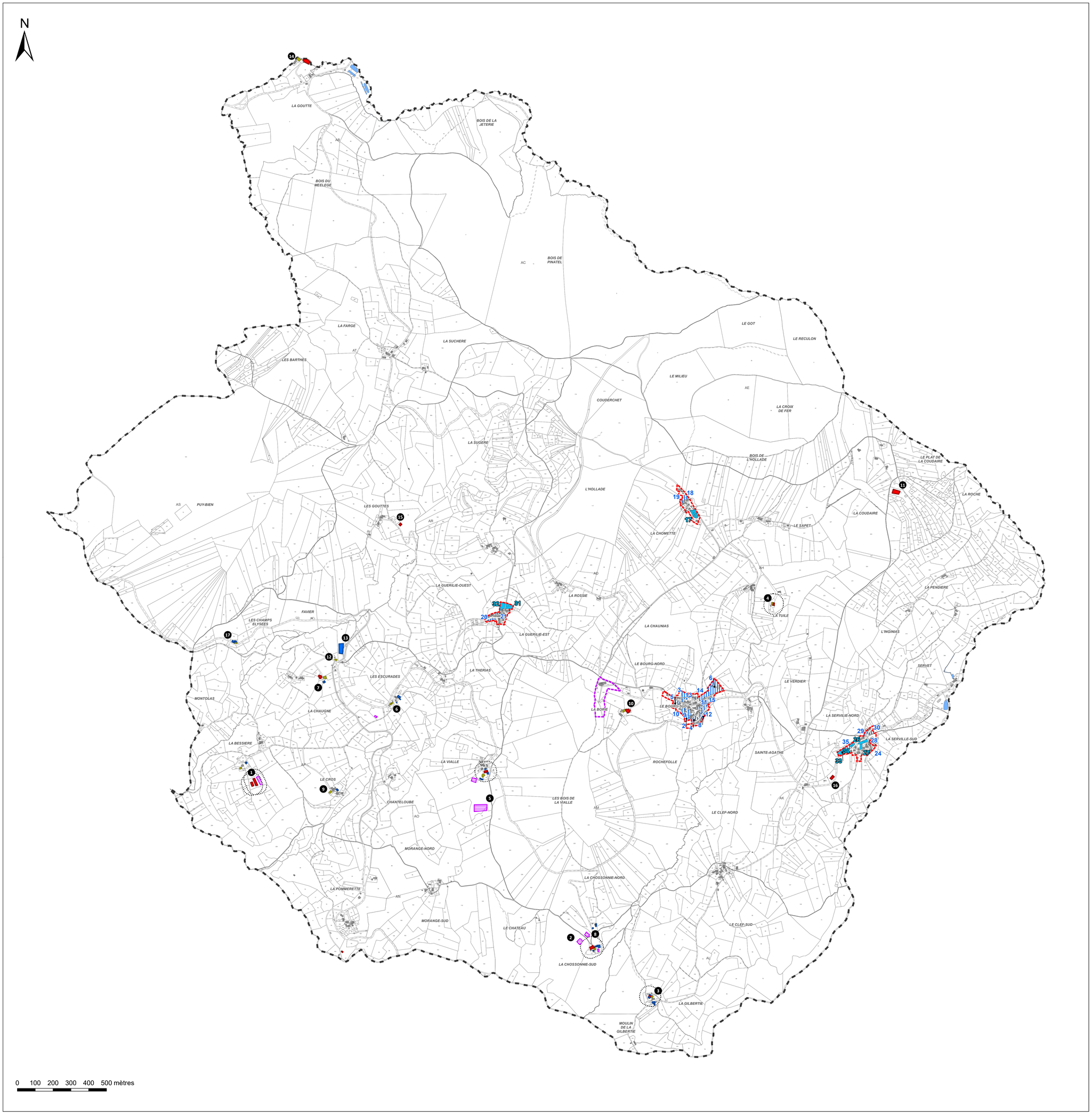

Commune de

LA RENAUDIE

CARTE COMMUNALE

Diagnostic foncier n° 2/2

1:2 000

auddicé

Hauts-de-France · Grand Est · Val de Loire · Auvergne Massif-Central · Seine Normandie · Bourgogne Franche-Comté · Sud

Légende

Contexte :

- Surfaces en eau

Projets de zone :

- Projet de zone constructible
- Projet de zone constructible économique

Analyse foncière :

- Terrain mobilisable (dent creuse)
- Terrain non mobilisable

Diagnostic agricole :

- Logement
- Animaux
- Matériel et production
- Emplacement privilégié si projet
- Périmètre de réciprocité (50 mètres)
- Numéro d'exploitation

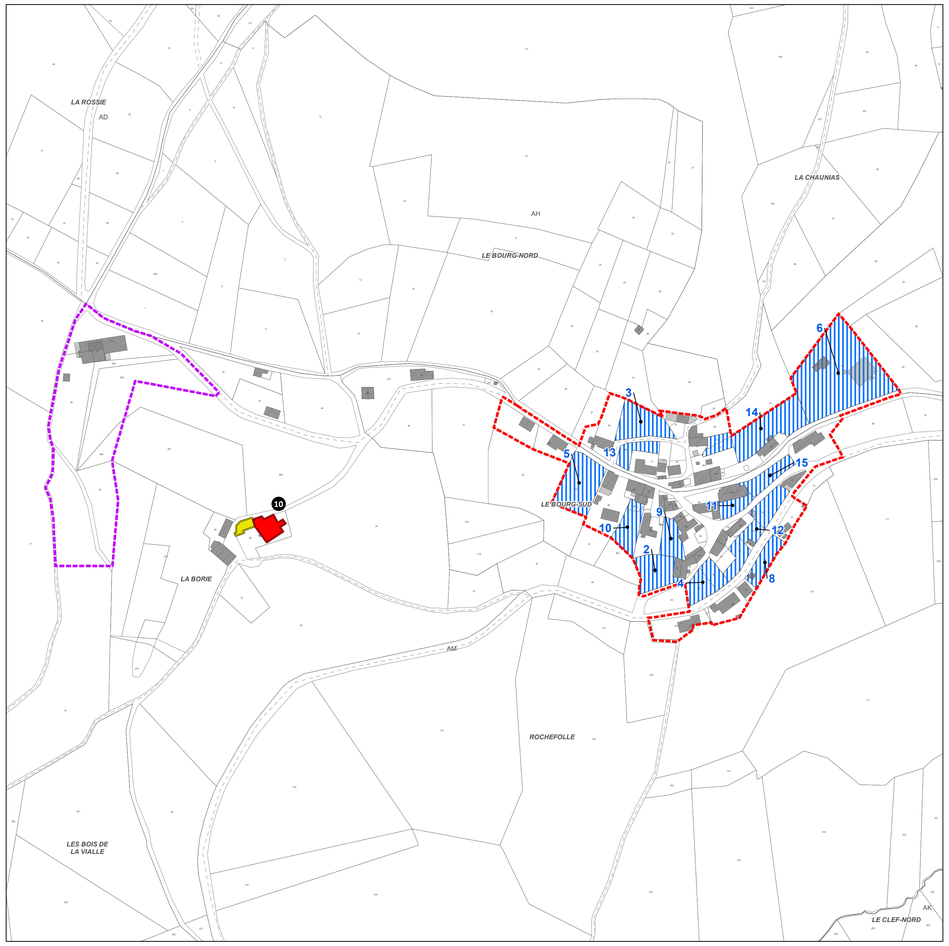

LE BOURG

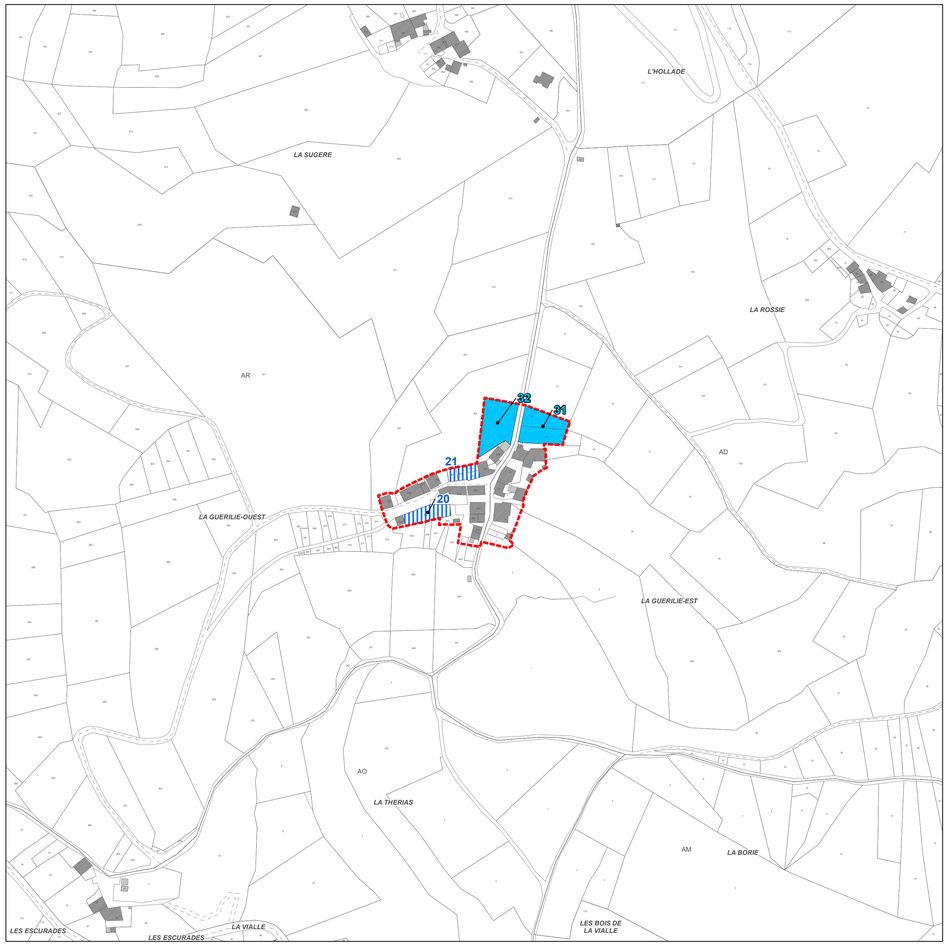

LA GUÉRILIE

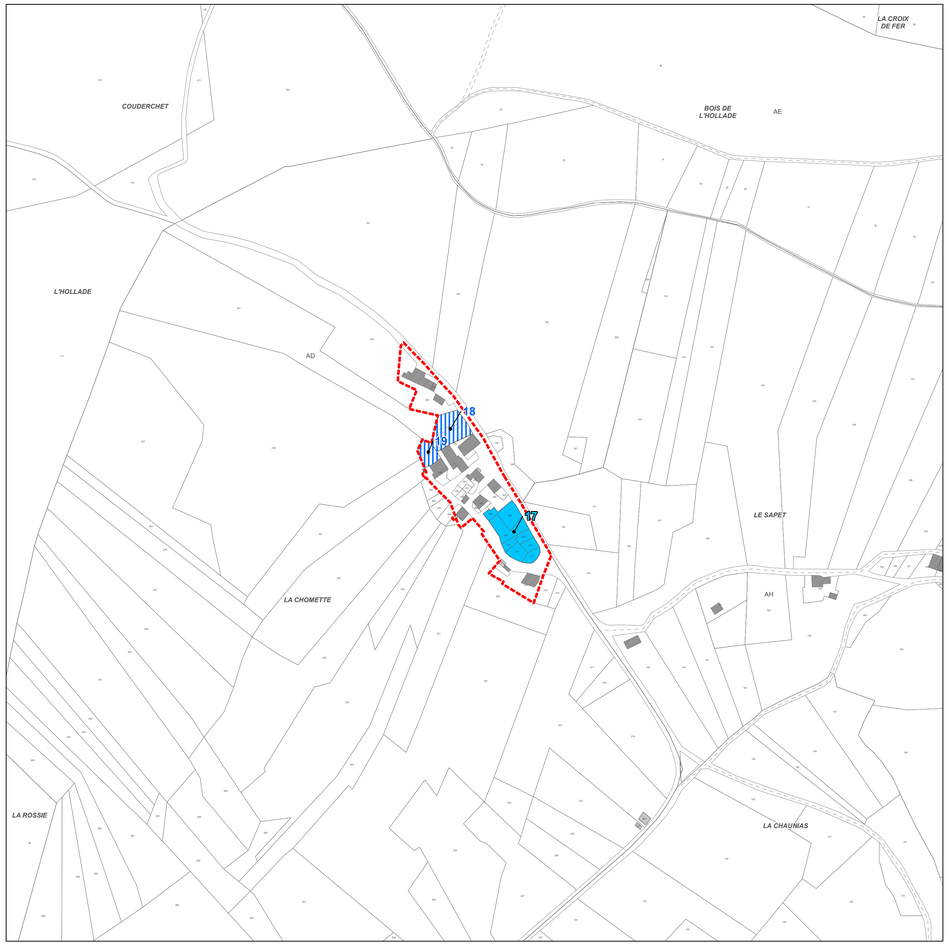

LA CHOMETTE

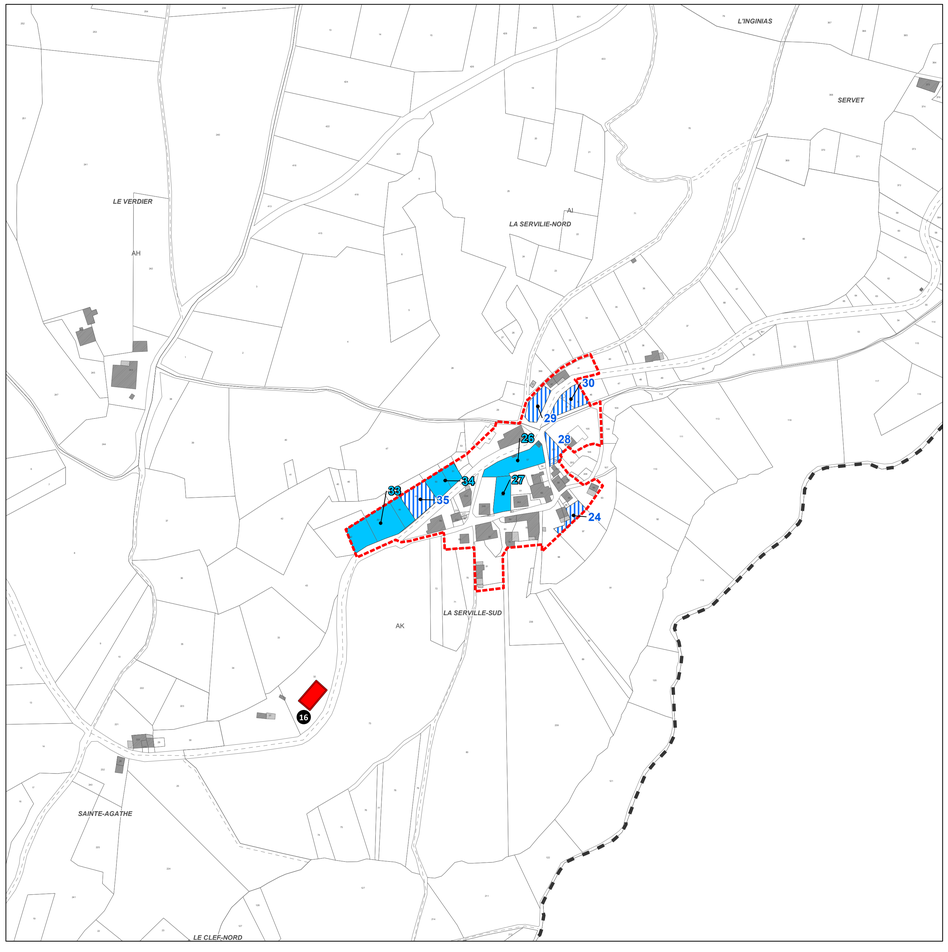

LA SERVILIE

0 50 100 150 200 250 mètres

N