

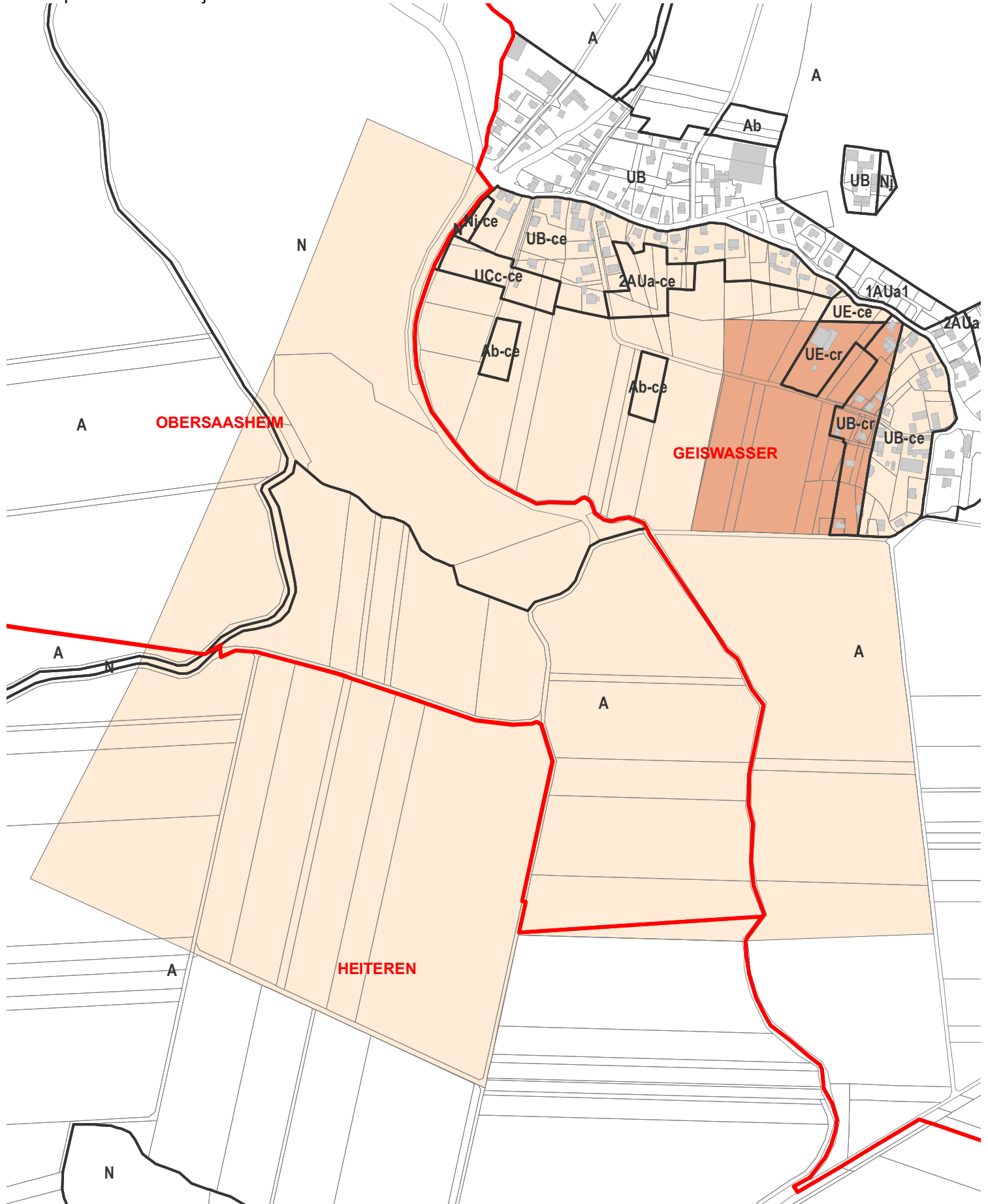
Le PLUi est annulé suite à l'arrêt rendu par la Cour Administrative d'Appel de Nancy du 11 décembre 2025

De fait, les limites des zones sur les cartes ci-dessous ne sont plus d'actualité.

Les autres informations figurant sur les cartes sont à jour.

AIRES DE PROTECTION DES CAPTAGES - Carte informative sans valeur réglementaire


Arrêté préfectoral du 8 juin 2006 modifiant l'arrêté du 28 février 1973



 Zonage du PLUi

Protection des captages

 Rapprochée

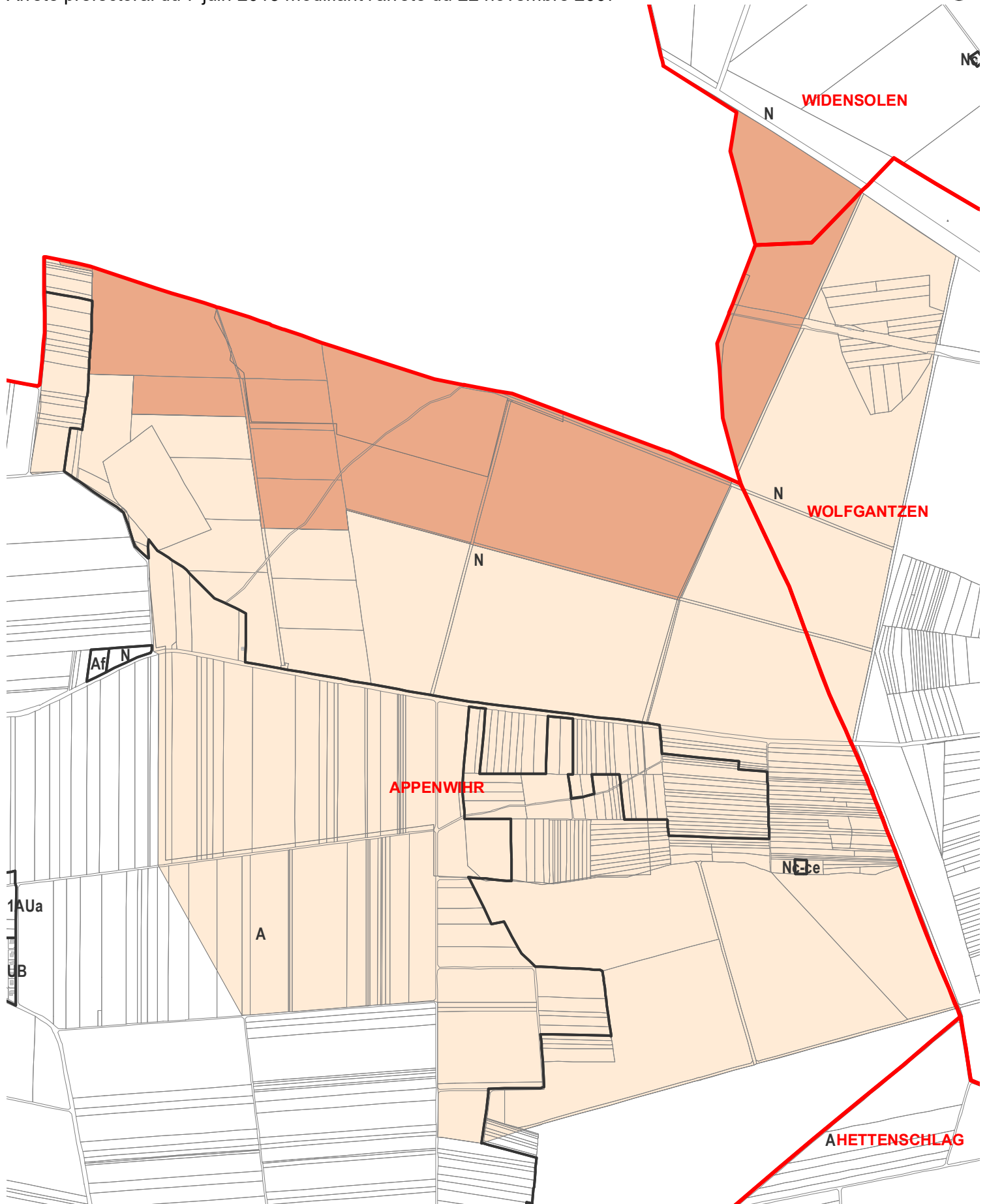
 Eloignée

0 90 180 Mètres



AIRES DE PROTECTION DES CAPTAGES - Carte informative sans valeur réglementaire

Arrêté préfectoral du 7 juin 2013 modifiant l'arrêté du 22 novembre 2007



 Zonage du PLUi

Protection des captages

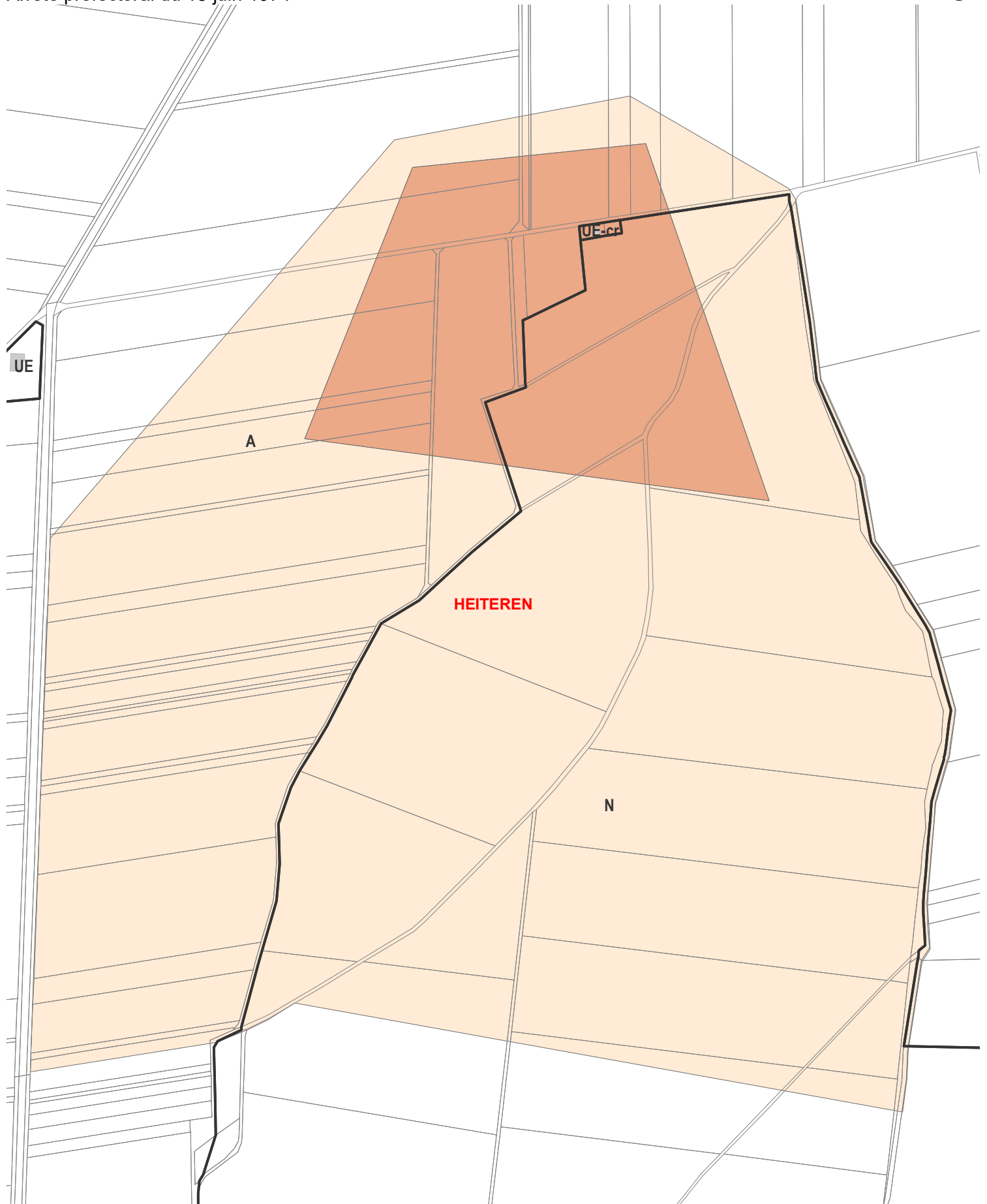
 Rapprochée


 Eloignée

0 180 360 Mètres

AIRES DE PROTECTION DES CAPTAGES - Carte informative sans valeur réglementaire

Arrêté préfectoral du 18 juin 1974




 Zonage du PLUi

Protection des captages

 Rapprochée

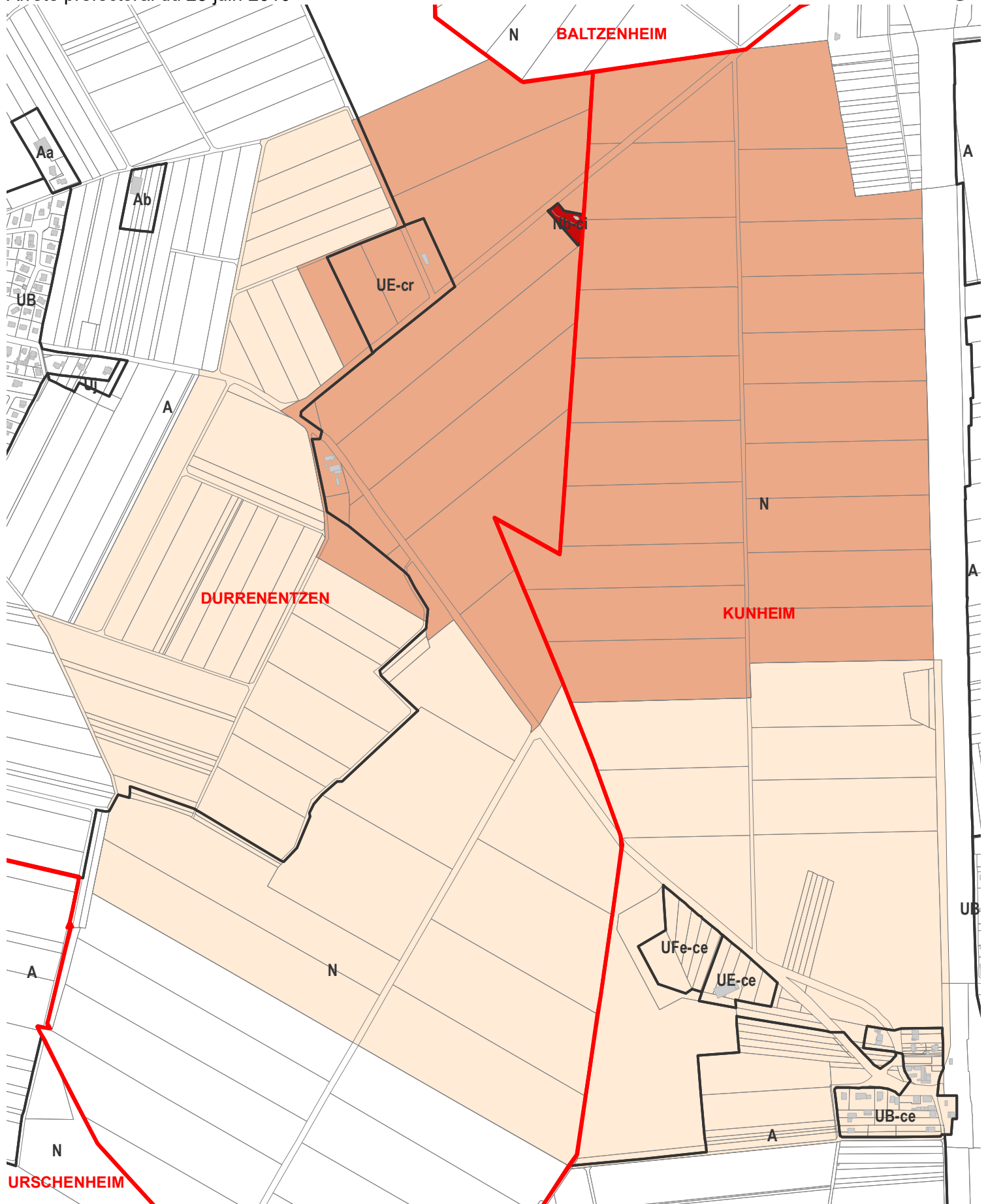
 Eloignée

0 105 210 Mètres



AIRES DE PROTECTION DES CAPTAGES - Carte informative sans valeur réglementaire

Arrêté préfectoral du 25 juin 2010

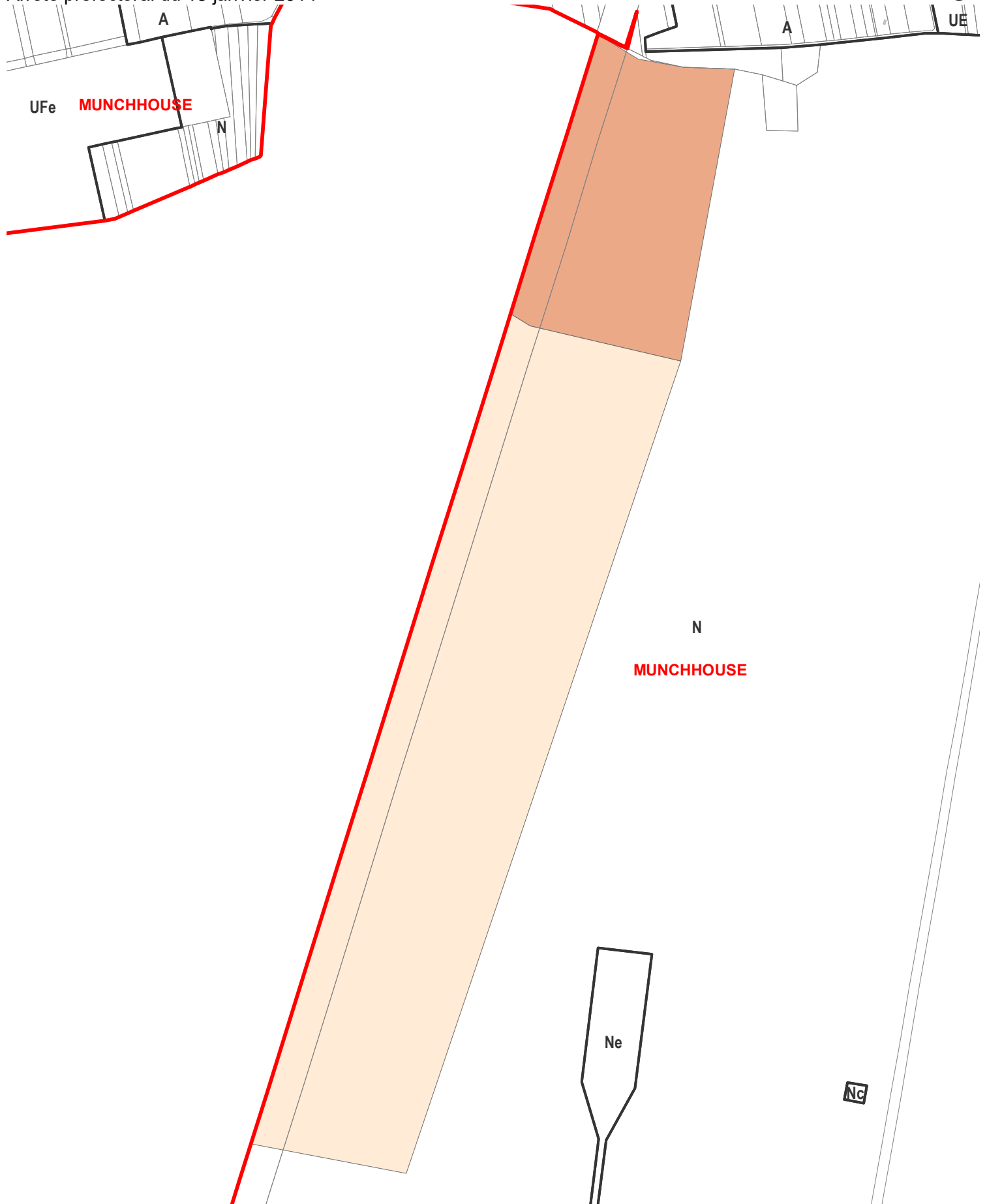



- Zonage du PLUi
- Protection des captages**
- Immédiate
- Rapprochée
- Eloignée

0 120 240 Mètres

AIRES DE PROTECTION DES CAPTAGES - Carte informative sans valeur réglementaire

Arrêté préfectoral du 15 janvier 2014



 Zonage du PLUi

Protection des captages

 Rapprochée

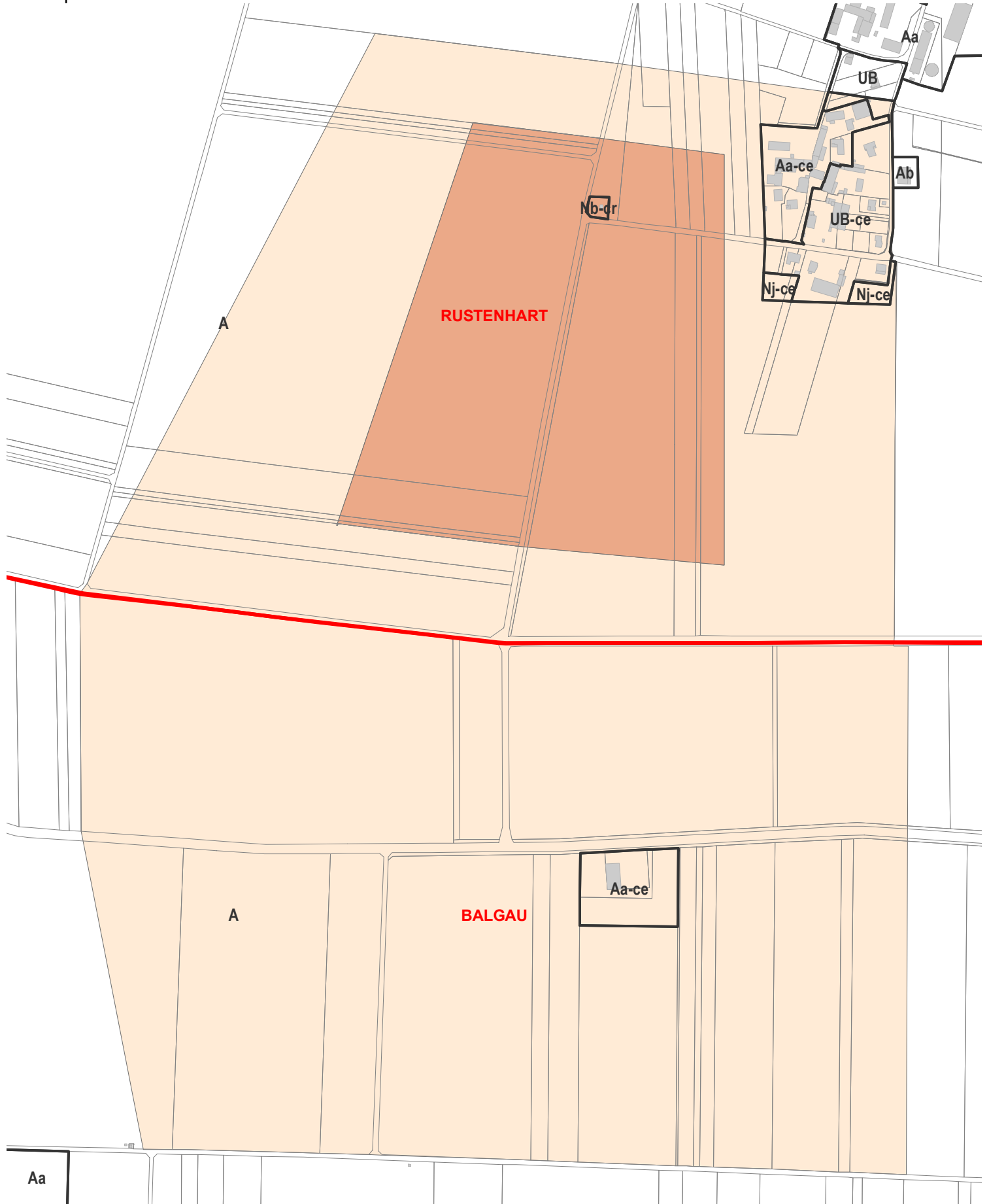
 Eloignée


0 125 250 Mètres



AIRES DE PROTECTION DES CAPTAGES - Carte informative sans valeur réglementaire


Arrêté préfectoral du 17 décembre 1975



 Zonage du PLUi

Protection des captages

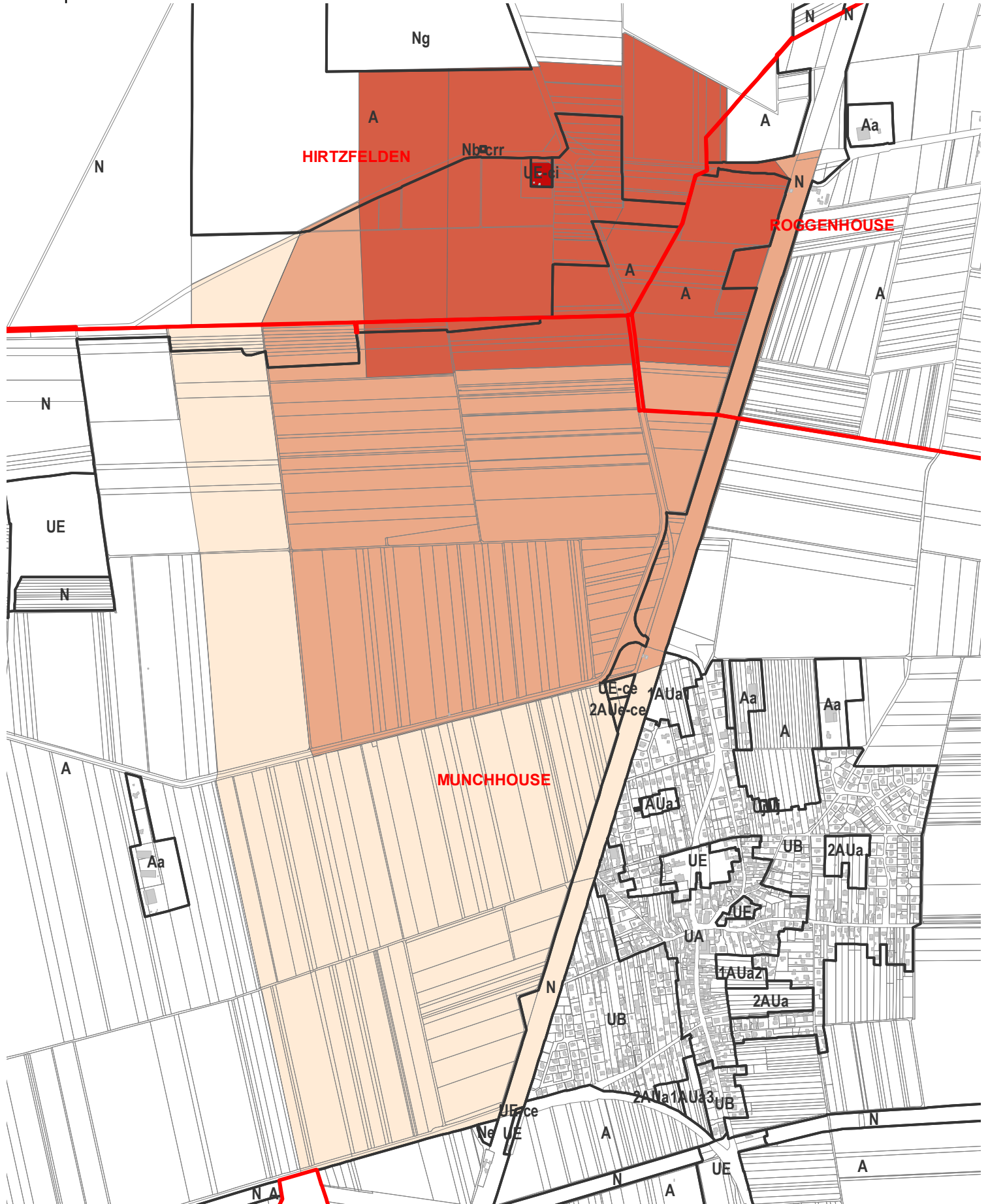
 Rapprochée

 Eloignée

0 80 160 Mètres

AIRES DE PROTECTION DES CAPTAGES - Carte informative sans valeur réglementaire

Arrêté préfectoral du 17 octobre 2011



Zonage du PLUi

Protection des captages

- Immédiate
- Rapprochée renforcée
- Rapprochée
- Eloignée

0 200 400 Mètres

AIRES DE PROTECTION DES CAPTAGES - Carte informative sans valeur réglementaire

Arrêté préfectoral du 6 décembre 1974



Zonage du PLU

Protection des captages

Immédiate

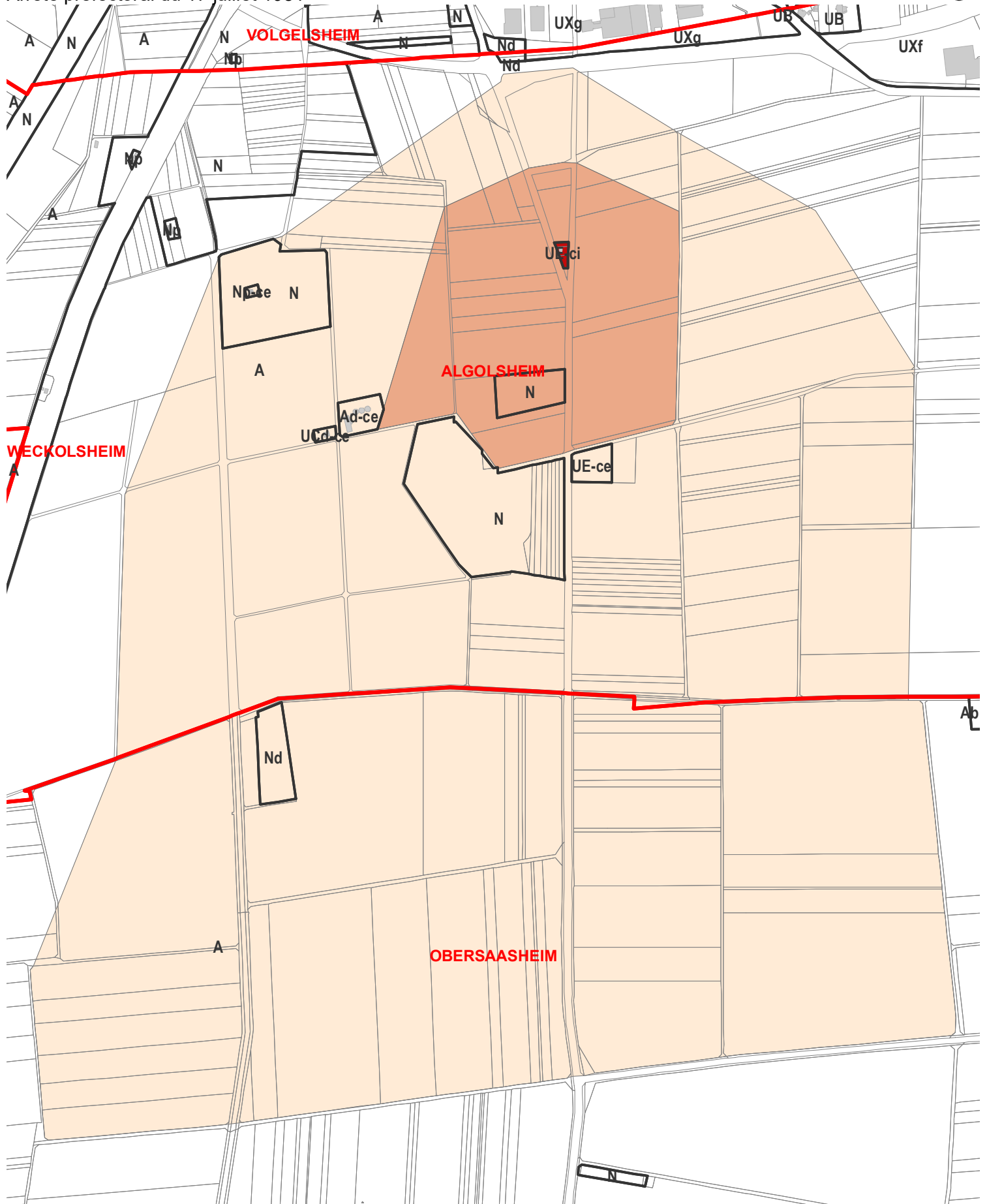
Rapprochée

Eloignée

0 110 220 Mètres

AIRES DE PROTECTION DES CAPTAGES - Carte informative sans valeur réglementaire

Arrêté préfectoral du 17 juillet 1981

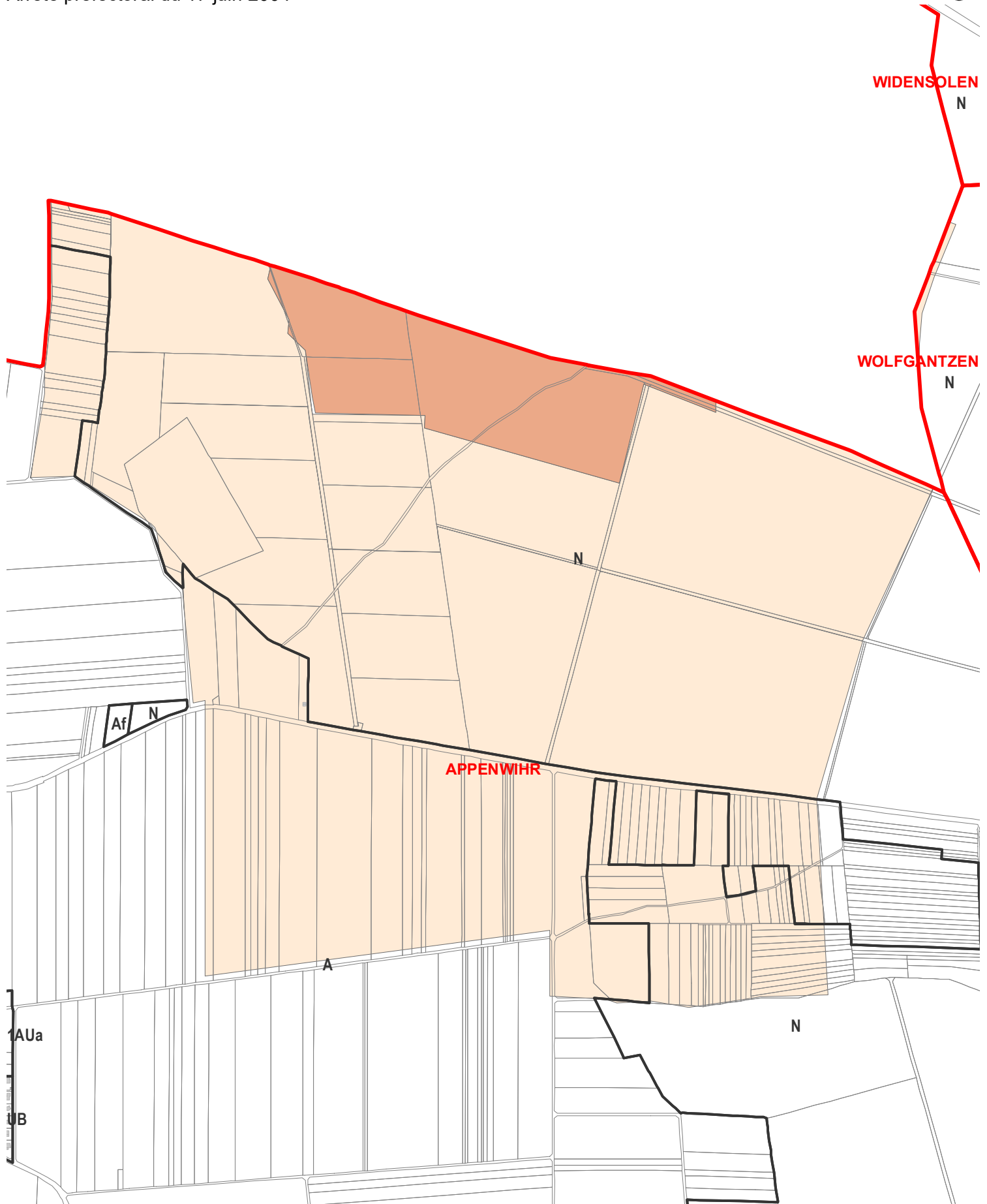


- Zonage du PLUi
- Protection des captages**
- Immédiate
- Rapprochée
- Eloignée

0 150 300 Mètres

AIRES DE PROTECTION DES CAPTAGES - Carte informative sans valeur réglementaire

Arrêté préfectoral du 17 juin 2004



 Zonage du PLUi

Protection des captages

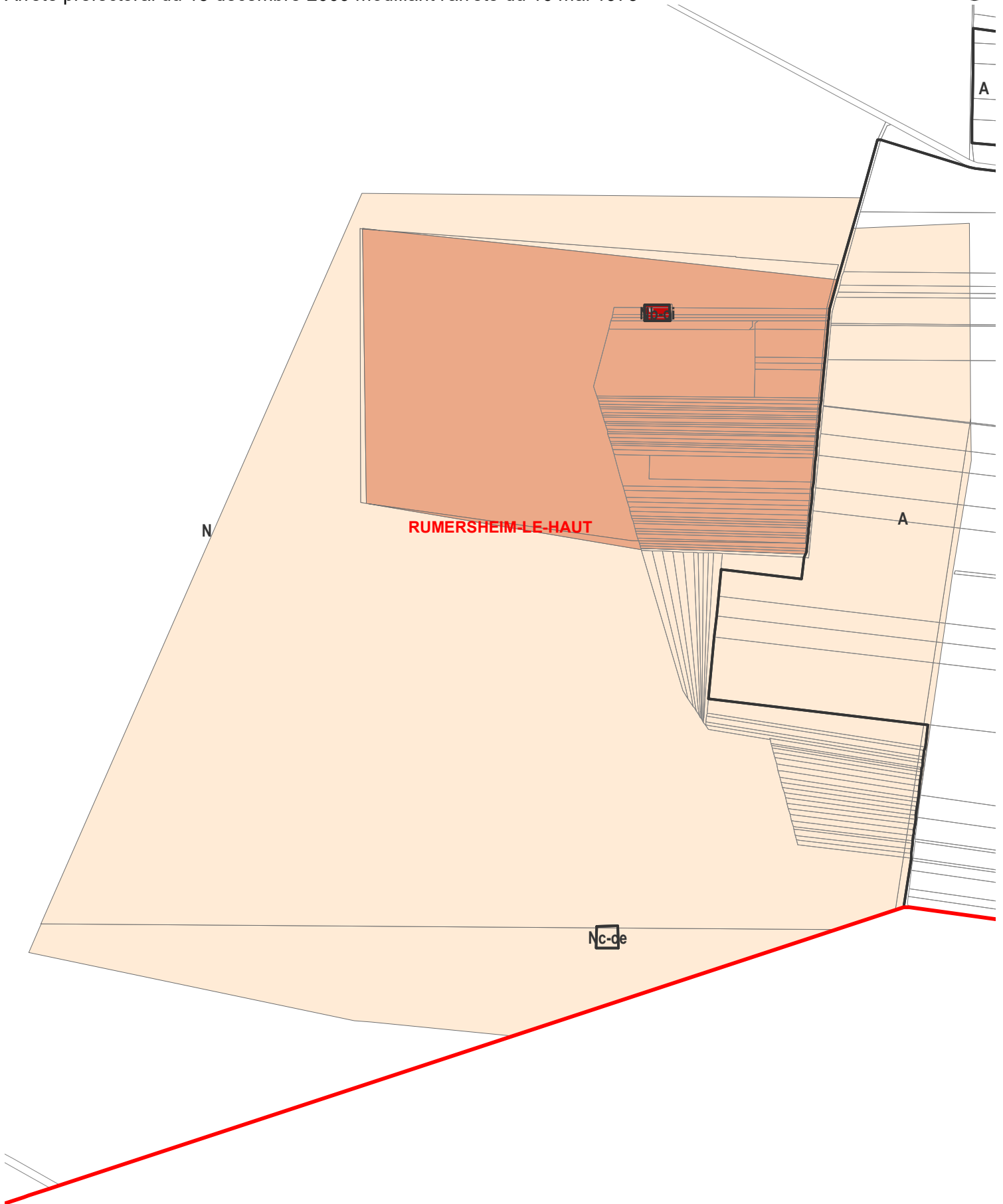
 Rapprochée

 Eloignée

0 140 280 Mètres


AIRES DE PROTECTION DES CAPTAGES - Carte informative sans valeur réglementaire

Arrêté préfectoral du 15 décembre 2009 modifiant l'arrêté du 16 mai 1973



 Zonage du PLUi

Protection des captages

 Immédiate

 Rapprochée

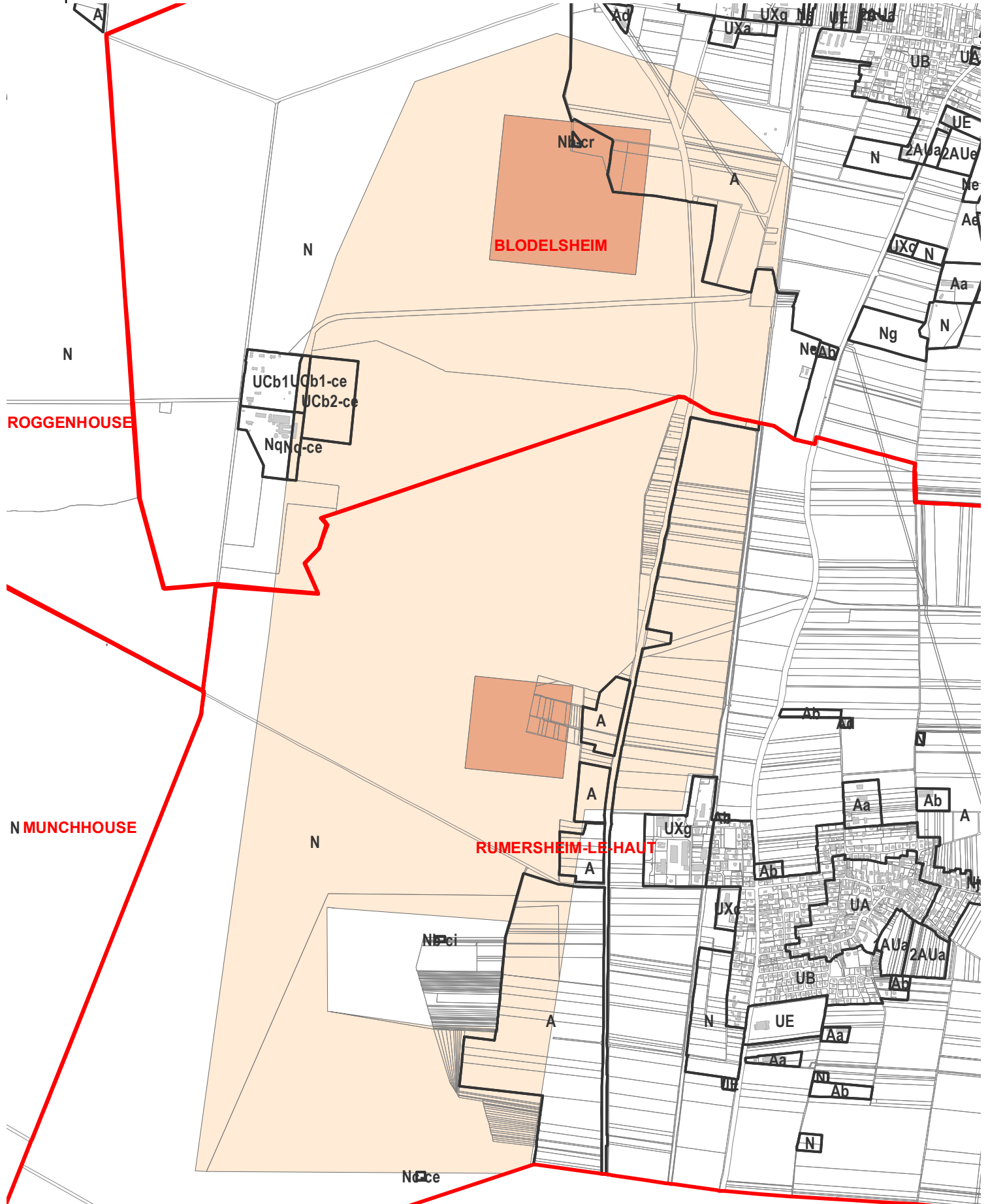
 Eloignée

0 112,5 225 Mètres



AIRES DE PROTECTION DES CAPTAGES - Carte informative sans valeur réglementaire

Arrêté préfectoral du 4 mai 2006



- Zonage du PLUi
- Protection des captages**
- Rapprochée
- Eloignée

0 295 590 Mètres