

# Classement sonore des infrastructures de transports terrestres

## Classement Routes par catégorie bruit

- 1 largeur du secteur = 300m
- 2 largeur du secteur = 250m
- 3 largeur du secteur = 100m
- 4 largeur du secteur = 30m
- 5 largeur du secteur = 10m


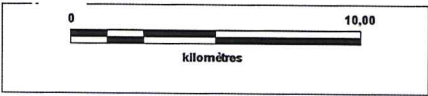
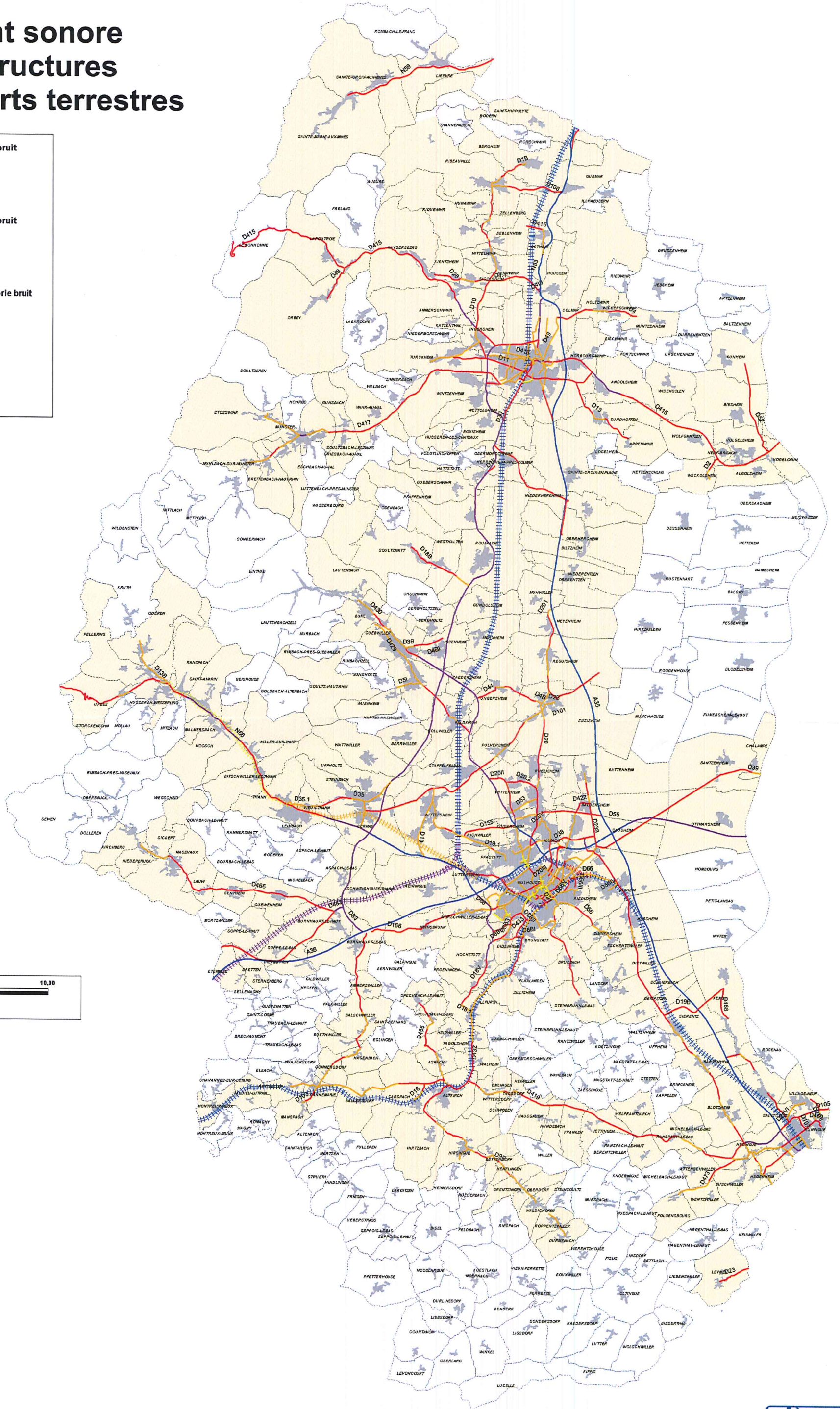
## Classement RFF par catégorie de bruit

- 1 largeur du secteur = 300m
- 2 largeur du secteur = 250m
- 3 largeur du secteur = 100m
- 4 largeur du secteur = 30m
- 5 largeur du secteur = 10m

## Classement TRAMWAY par catégorie bruit

- 4 largeur du secteur = 30m
- 5 largeur du secteur = 10m

- Zones bâties
- Limite d'agglomération
- Communes concernées par le classement



Réalisation : 14/03/2013  
Auteurs : DDT68/MIT  
Source des données : CETE Est - CG68 - RFF  
Réf : ©IGN BDCARTO® 2011

PRÉFET  
DU HAUT-RHIN