

Commune de
MOULINS-LE-CARBONNEL

PLAN LOCAL D'URBANISME

SITES ARCHEOLOGIQUES

*Un jour été annexé à la délibération
du 8 juillet 2009.*

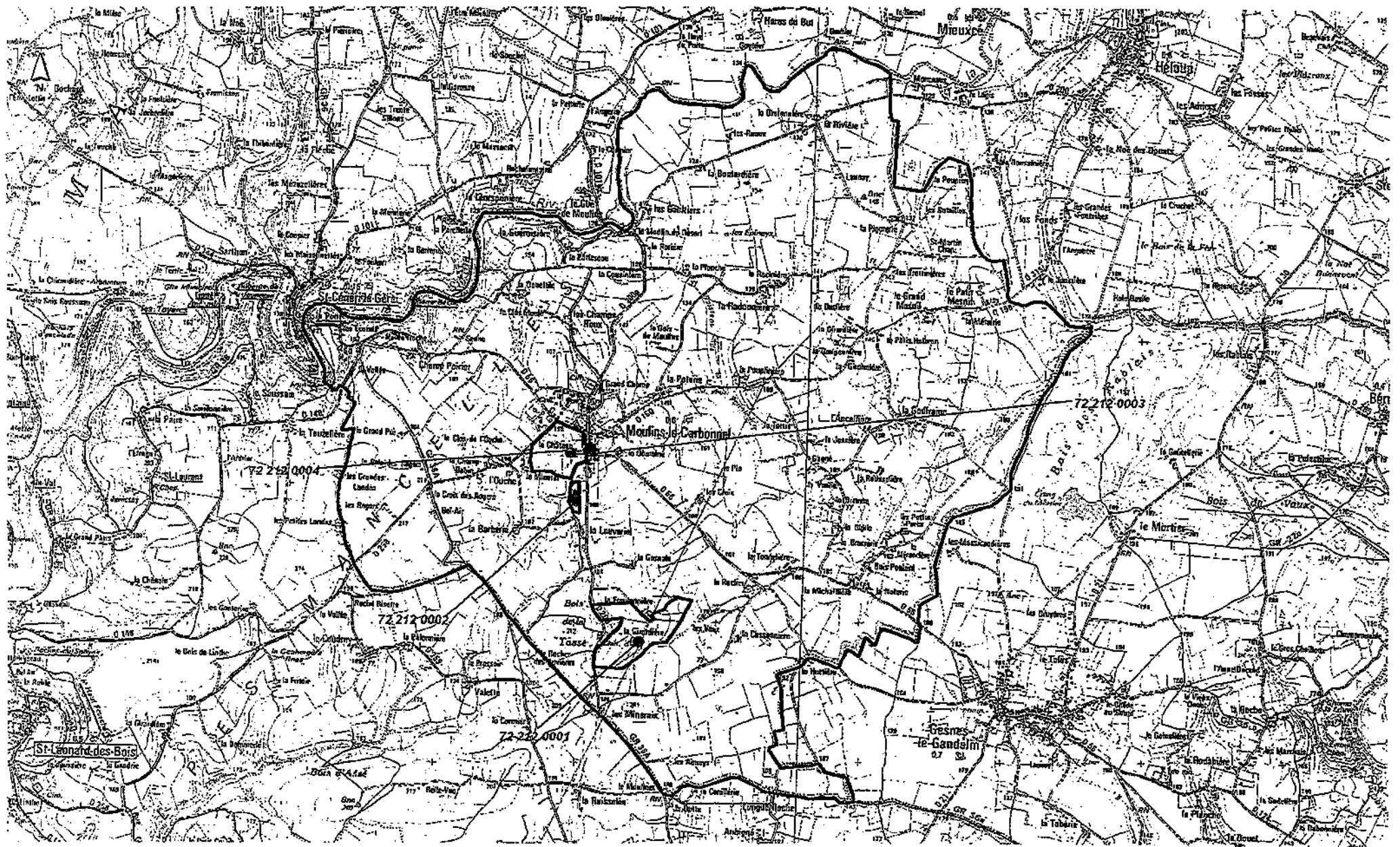
Pièces n°05-g

PLU	Prescrit le	Arrêté le	Approuvé le	Exécutoire le
Révision du PLU	03/04/2004	11/10/2007	08/07/2009	

Service régional de l'archéologie des Pays-de-la-Loire, liste des entités archéologiques de la commune de : MOULINS-LE-CARBONNEL

Numéro de l'EA	N° de site DRACAR	Nom du site / Lieu-dit-cadastral	CHRONOLOGIE, VESTIGES, COMMENTAIRES	Coordonnées Lambert	Parcelles
72 212 0001		LA FREULONNIERE / LA FREULONNIERE	(Epoque indéterminée) enclos carré(e)	X=425429 Y=2375974	1998 : ZK:35
72 212 0002		LE CLOS DU BOURG / LE CLOS DU BOURG	(Epoque indéterminée) mine fer	X=424979 Y=2376984	1998 : ZL:41
72 212 0003		EGLISE SAINT-SYMPHORIEN /	(Moyen-âge classique - Epoque moderne) cimetière	X=425077 Y=2377327	
			(Moyen-âge classique - Epoque moderne) église	X=425077 Y=2377327	
72 212 0004		CHATEAU DE MOULIN-LE-CARBONNEL /	(Moyen-âge classique - Epoque moderne) château fort	X=424951 Y=2377314	

Cartographie des entités archéologiques de la commune de MOULINS-LE-CARBONNEL (72)



0 0.5 1 Kilomètres

Édition du : Vendredi 16 Mai 2008

SRA des Pays-de-la-Loire, cellule carte archéologique
© IGN - Paris - Licence n°9136
© BD CARTHAGE®/MEDD

72 212 0001

ENTITÉ ARCHÉOLOGIQUE

Code EA : 16656

LOCALISATION

MOULINS-LE-CARBONNEL72212

LA FREULONNIERE

Lieu-dit IGN et / ou adresse : LA GIRARDIERE

LA FREULONNIERE 1998 : ZK:35

CHRONO-VESTIGES

Attribution chronologique :

de Epoque indéterminée

à Epoque indéterminée

Description des structures :

enclos carré(e)

Accompagnant cet enclos, des scories de forte densité ainsi que de petits fragments de tuiles mal cuite qu'on suppose être d'époque gallo-romaine. d'après Y. Nevoux. C.G.

MOBILIER

Présence de mobilier : oui

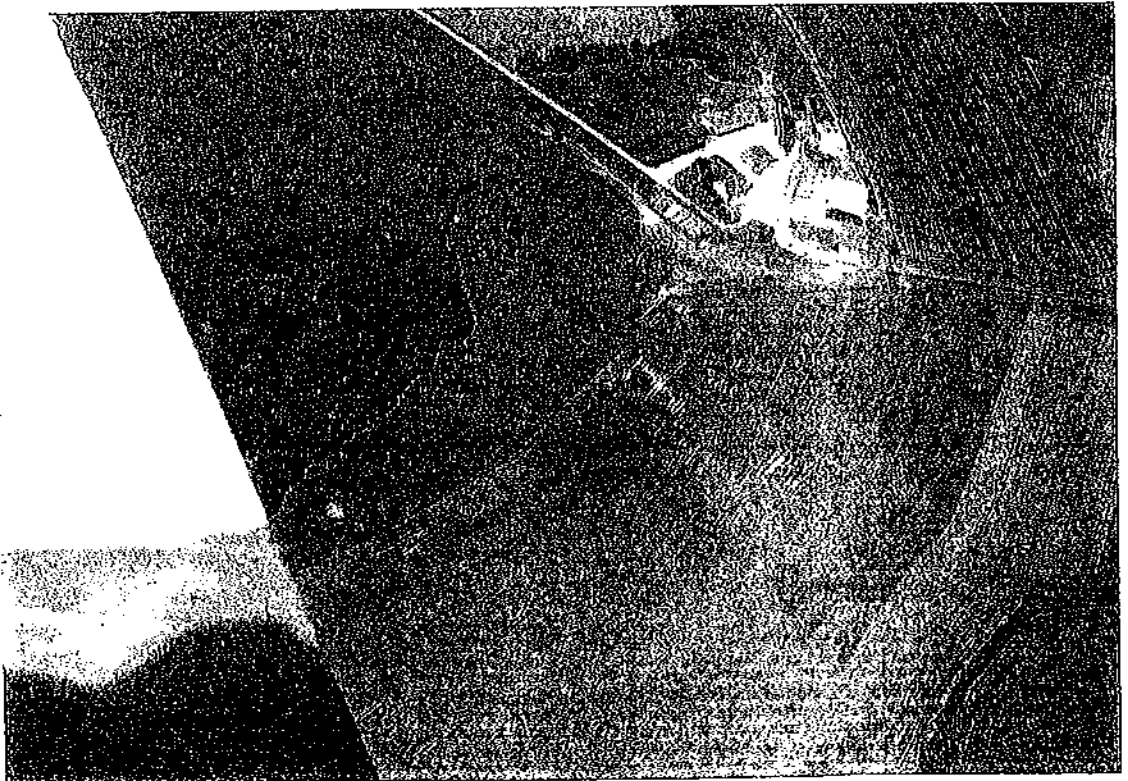
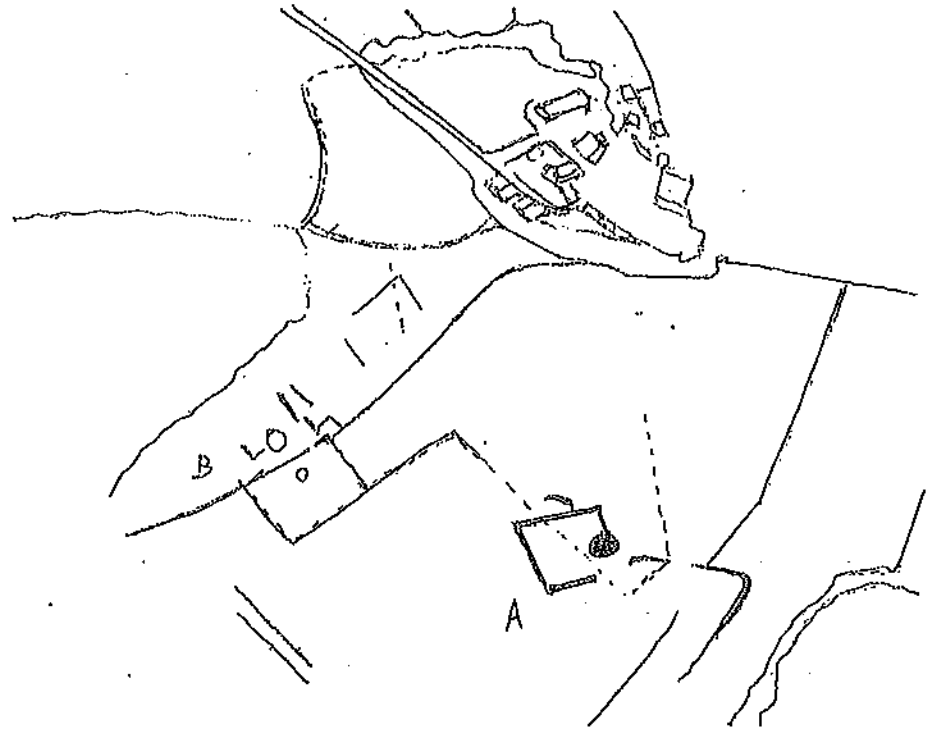
concentré en surface

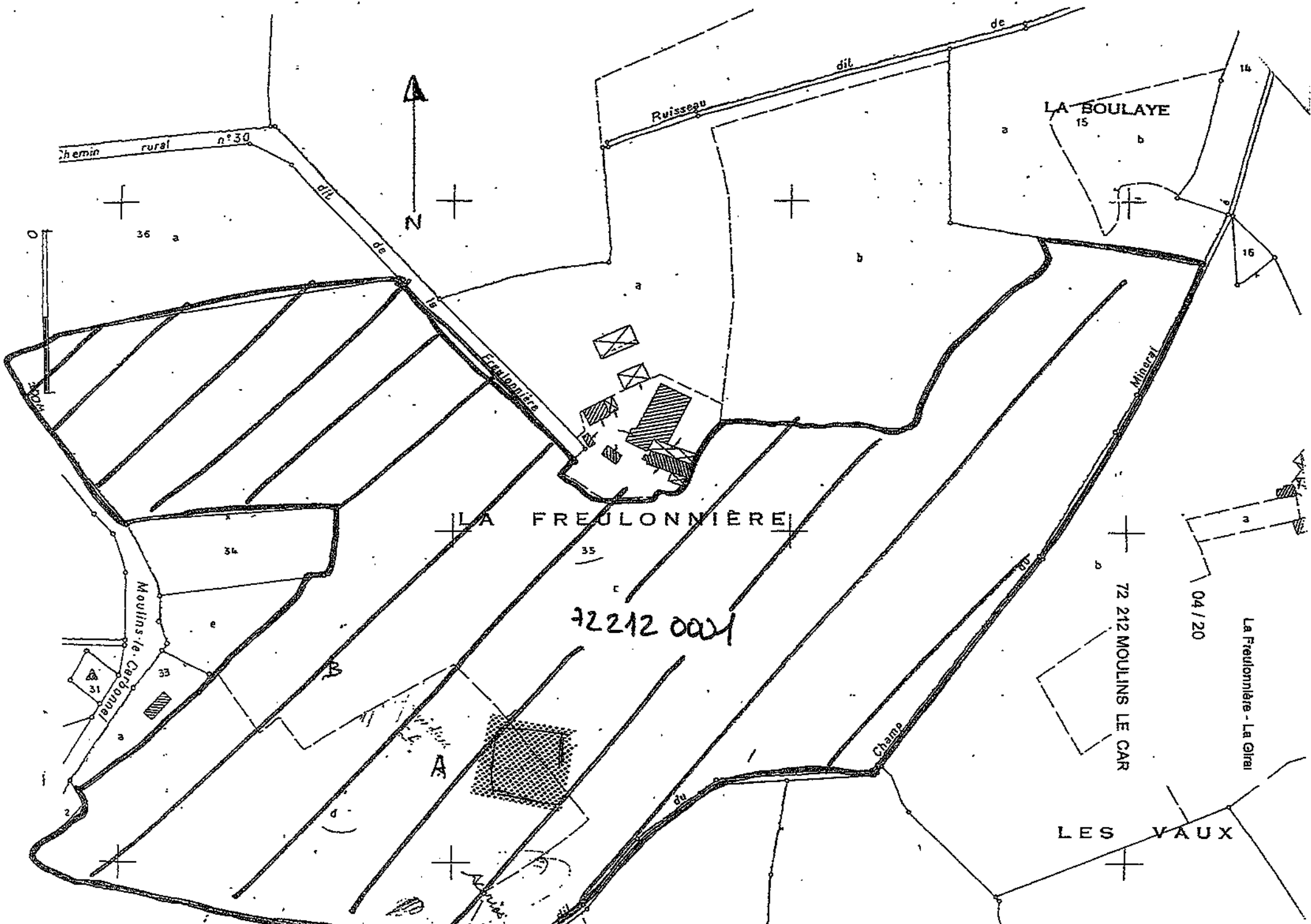
HISTORIQUE DES RECHERCHES

3634 / NEVOUX YVES / PRD / / 2004 / (72) cantons de : Memers, La Fresnaye-sur-Chédouet, Saint-Paterne, Fresnay-sur-Sarthe / 72 / /

LIENS AUX SOURCES

RAP00910 / Nevoux 2004 / Mission de prospection inventaire, département de la Sarthe, opération n°2004.185





chemin rural n° 30



Ruisseau

LA SOULAYE

LA FREULONNIÈRE

72212 001

72 212 MOULINS LE CAR

La Freulonnière - La Girai

LES VAUX

36 a

34

35

16

04/20

Moulin - le Carabonne

Champ

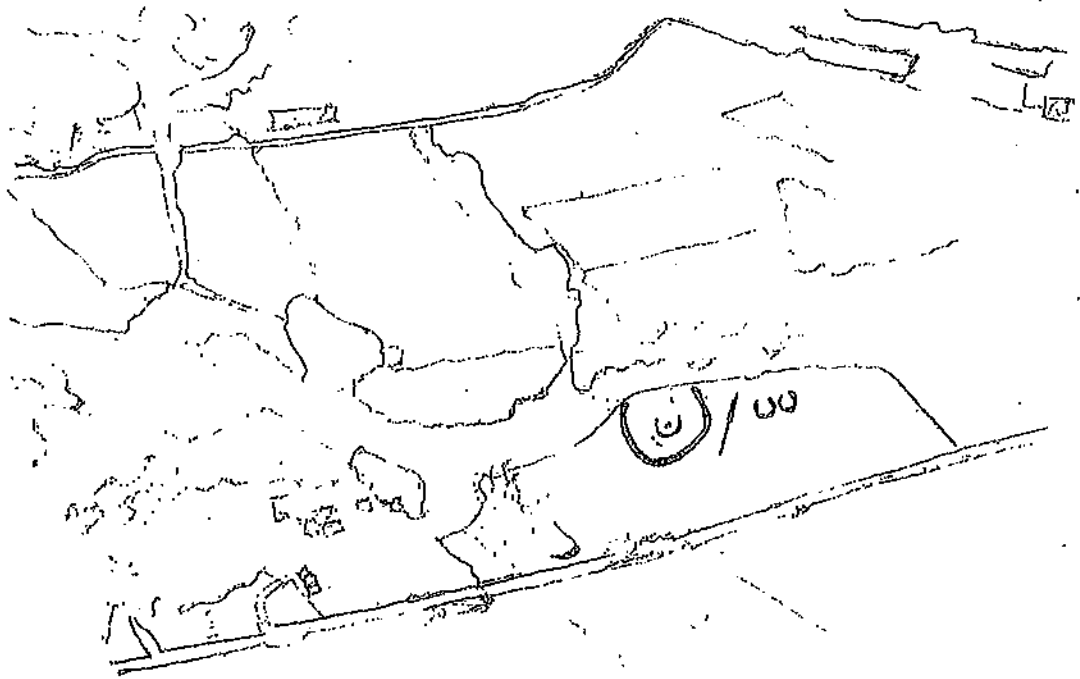
Mineral

a

16

La Freulonnière - La Girai

RAP00910 / Nevoux 2004 / Mission de prospection inventaire, département de la Sarthe, opération n°2004.185



72 212 0003

ENTITÉ ARCHÉOLOGIQUE

Code EA : 17747

LOCALISATION

MOULINS-LE-CARBONNEL72212

EGLISE SAINT-SYMPHORIEN

Lieu-dit IGN et / ou adresse : MOULIN-LE-CARBONNEL

CHRONO-VESTIGES

Interprétation 1	CIMETIERE			
Interprétation 2	ÉGLISE			

J. R. Pesche note la présence d'une porte occidentale romane, alors que les autres ouvertures sont de style gothique. Le cimetière se trouvait au nord de l'église et était entouré de murs d'appui. La cure était à la présentation de l'abbé de Saint-Vincent du Mans. Une chapelle attenante à l'église servait à l'inhumation des seigneurs. D'après J.R. Pesche. C.G.

Attribution chronologique :

de	Moyen-âge classique		
----	---------------------	--	--

à	Epoque moderne		
---	----------------	--	--

MOBILIER

Présence de mobilier : non

HISTORIQUE DES RECHERCHES

Année	Circonstance	Inventeur/Informateur
2008	étude documentaire	PESCHE JULIEN-REMI

CONTEXTE

plein air

Élévations

DONNÉES GÉOMÉTRIQUES

Système de projection : Lambert 2 étendu

Type de fond : 1/25000

X centroïde : 425077

Y centroïde : 2377327

Type d'objet géométrique : point

Précision de l'emprise : loc. connue et limites supposées

Surface / longueur : 0.00 ha / m

SUIVI

Intérêt scientifique : 1--

Date de création de la fiche : 13/02/2008

Date de modification de la fiche : 13/02/2008

8

LIENS AUX SOURCES

BMO00001 / PESCHE / Dictionnaire topographique, historique, généalogique et bibliographique de la province et du diocèse du Maine, tome4 : 221 - 222

72 212 0004

ENTITÉ ARCHÉOLOGIQUE

Code EA : 17748

LOCALISATION

MOULINS-LE-CARBONNEL72212

CHATEAU DE MOULIN-LE-CARBONNEL

CHRONO-VESTIGES

Interprétation 1	CHÂTEAU FORT			
------------------	--------------	--	--	--

Selon J.R. Pesche, le château a une allure de simple maison bourgeoise et est entouré d'une double enceinte de murailles. La première mention d'un seigneur remonte à 1158 : Henri Carbonnel compte au nombre des seigneurs mançaux qui se croisèrent pour la Terre Sainte avec Geoffroi IV de Mayenne. D'après J.R. Pesche. C.G.

Attribution chronologique :

de	Moyen-âge classique		
----	---------------------	--	--

à	Epoque moderne		
---	----------------	--	--

HISTORIQUE DES RECHERCHES

Année	Circonstance	Inventeur/Informateur

DONNÉES GÉOMÉTRIQUES

Système de projection : Lambert 2 étendu

X centroïde : 424961

Y centroïde : 2377314

Surface / longueur : 0.00 ha / m

SUIVI

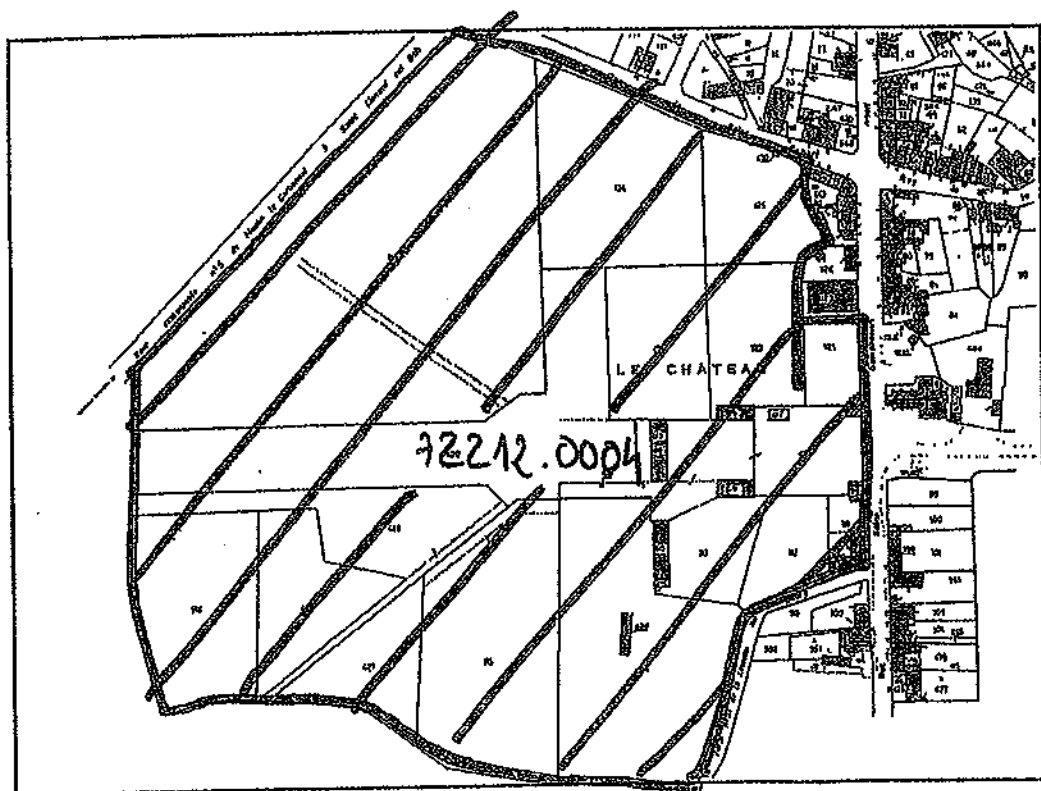
Date de création de la fiche : 13/02/2008

Date de modification de la fiche : 13/02/2008

LIENS AUX SOURCES

BMO00001 / PESCHE / Dictionnaire topographique, historique, généalogique et bibliographique de la province et du diocèse du Maine, tome 4 : 222

22-



sect^o C1 / édifié en 2008