

Vu pour être annexé à l'arrêté n° 2021-064  
du 14 décembre 2021  
Le Maire,  
Guy DEPIOLIS



# PLAN LOCAL D'URBANISME

## Mise à jour des annexes réglementaires

### COMMUNE : MENTHONNEX EN BORNES

#### LISTE DES SERVITUDES D'UTILITE PUBLIQUE AFFECTANT L'OCCUPATION DES SOLS

Consultation des servitudes dématérialisées, publiées par les gestionnaires, à partir du portail national de l'urbanisme (L.133-3 C.Urb) :  
<https://www.geoportail-urbanisme.gouv.fr/>

Mairie de Menthonnex-en-Bornes  
33207, Pôle accueil citoyen  
20 DEC. 2021  
ARRIVEE  
5

Service Aménagement et Risques - Cellule Planification

octobre 2021

	Intitulé de la servitude	Limitations administratives au droit de propriété correspondantes	Ministère concerné	Direction concernée	Texte qui l'a institué	Référence au texte législatif
A5	SERVITUDES POUR L'ETABLISSEMENT DE CANALISATIONS PUBLIQUES D'EAU OU D'ASSAINISSEMENT	Il est institué au profit des collectivités publiques, des établissements publics ou des concessionnaires de services publics qui entreprennent des travaux d'établissement de canalisations d'eau potable ou d'évacuation d'eaux usées ou pluviales une servitude leur conférant le droit d'établir à demeure des canalisations souterraines dans les terrains privés non bâtis, excepté les cours et jardins attenants aux habitations. Les propriétaires et leurs ayants droit doivent s'abstenir de tout fait de nature à nuire au bon fonctionnement, à l'entretien et à la conservation de l'ouvrage.	Ministère de la Transition Ecologique et Solidaire	Aménagement, logement et nature (direction de l'eau et de la biodiversité)	Arrêté préfectoral PREF/DRCL/BAFU/2019-0033 du 24/05/2021	Articles L. 152-1, L. 152-2, L. 152-13 et R. 152-1 à R. 152-15 du code rural et de la pêche maritime
	<b>Canalisation d'eaux usées dans le cadre du réseau d'assainissement dans le secteur de Mollesullaz</b>					
AS1 Potable	CONSERVATION DES EAUX : Servitude attachée à la protection des eaux potables résultant de l'instauration de périmètres de protection des eaux potables.	Périmètre de protection immédiat : interdiction de toute activité. Périmètre de protection rapprochée et de protection éloignée : soumis à réglementation. Obligation pour le propriétaire d' un terrain situé dans le périmètre de protection de satisfaire aux conditions prescrites par l'acte déclaratif d'utilité publique.	Santé	ARS	Arrêté Préfectoral de DUP n° DDAF/B 5.88 du 30/09/1988 Arrêté modificatif n°605-2007 du 22/11/2007	Art. L.1321-2 à 13 du Code de la Santé Publique
	<b>Captages de : Creux du Trosset, Tracafond ,la Mouille aux Prés</b>					

Intitulé de la servitude	Limitations administratives au droit de propriété correspondantes	Ministère concerné	Direction concernée	Texte qui l'a institué	Référence au texte législatif
14 SERVITUDES RELATIVES AUX OUVRAGES DE TRANSPORT ET DE DISTRIBUTION D'ELECTRICITE	<p>Les servitudes d'ancrage, de surplomb, d'appui, de passage et d'ébranchage ou d'abattage d'arbres</p> <p>En vue de l'institution de servitudes d'utilité publique, des travaux nécessaires à l'établissement et à l'entretien des ouvrages de concession de transport ou de distribution d'électricité peuvent être, sur demande du concédant ou du concessionnaire, déclarés d'utilité publique par l'autorité administrative.</p> <p>Servitudes au voisinage d'une ligne électrique aérienne de tension supérieure ou égale à 130 kilovolts</p> <p>Après DUP précédée d'une enquête publique, une SUP peut être instituée de part et d'autre de toute ligne électrique aérienne de tension supérieure ou égale à 130 kilovolts, existante ou à créer, dans un périmètre incluant au maximum les fonds situés à l'intérieur:</p> <p>Obligations et règles : voir fiche technique jointe</p>	Ministère de la transition écologique	RTE Groupe maintenance réseaux Savoie - 455 Av, du Pont de Rhonne - BP12- Albertville cedex 73201	Arrêté Préfectoral n° 94/830 du 17.05.1994	Art L. 323-3 à L. 323-9, R. 323-1 à D.323-16 du code de l'énergie - Art L. 323-10 et R. 323-19 à R. 323-22 du code de l'énergie

*Ligne aérienne 400kV CORNIER - GENISSIAT - poste 1*

Intitulé de la servitude	Limitations administratives au droit de propriété correspondantes	Ministère concerné	Direction concernée	Texte qui l'a institué	Référence au texte législatif
14	SERVITUDES RELATIVES AUX OUVRAGES DE TRANSPORT ET DE DISTRIBUTION D'ELECTRICITE	Ministère de la transition écologique	RTE Groupe maintenance réseaux Savoie - 455 Av,du Pont de Rhonne - BP12- Albertville cedex 73201	D.U.P. du 16.12.1992	Art L. 323-3 à L. 323-9, R. 323-1 à D.323-16 du code de l'énergie - Art L. 323-10 et R. 323-19 à R. 323-22 du code de l'énergie
	<p>Les servitudes d'ancrage, de surplomb, d'appui, de passage et d'ébranchage ou d'abattage d'arbres</p> <p>En vue de l'institution de servitudes d'utilité publique, des travaux nécessaires à l'établissement et à l'entretien des ouvrages de concession de transport ou de distribution d'électricité peuvent être, sur demande du concédant ou du concessionnaire, déclarés d'utilité publique par l'autorité administrative.</p>				
	<p>Servitudes au voisinage d'une ligne électrique aérienne de tension supérieure ou égale à 130kilovolts</p> <p>Après DUP précédée d'une enquête publique, une SUP peut être instituée de part et d'autre de toute ligne électrique aérienne de tension supérieure ou égale à 130 kilovolts, existante ou à créer, dans un périmètre incluant au maximum les fonds situés à l'intérieur:</p>				
	<p>Obligations et règles : voir fiche technique jointe</p>				
	<p><b>Ligne aérienne 400 kV CORNIER - MONTAGNY LES LANCHES - POSTE 1</b></p>				

Intitulé de la servitude	Limitations administratives au droit de propriété correspondantes	Ministère concerné	Direction concernée	Texte qui l'a institué	Référence au texte législatif
I4 SERVITUDES RELATIVES AUX OUVRAGES DE TRANSPORT ET DE DISTRIBUTION D'ELECTRICITE	<p>Les servitudes d'ancrage, de surplomb, d'appui, de passage et d'ébranchage ou d'abattage d'arbres</p> <p>En vue de l'institution de servitudes d'utilité publique, des travaux nécessaires à l'établissement et à l'entretien des ouvrages de concession de transport ou de distribution d'électricité peuvent être, sur demande du concédant ou du concessionnaire, déclarés d'utilité publique par l'autorité administrative.</p> <p>Servitudes au voisinage d'une ligne électrique aérienne de tension supérieure ou égale à 130 kilovolts</p> <p>Après DUP précédée d'une enquête publique, une SUP peut être instituée de part et d'autre de toute ligne électrique aérienne de tension supérieure ou égale à 130 kilovolts, existante ou à créer, dans un périmètre incluant au maximum les fonds situés à l'intérieur:</p> <p>Obligations et règles : voir fiche technique jointe</p>	Ministère de la transition écologique	RTE Groupe maintenance réseaux Savoie - 455 Av, du Pont de Rhonne - BP12- Albertville cedex 73201		Art L. 323-3 à L. 323-9, R. 323-1 à D.323-16 du code de l'énergie - Art L. 323-10 et R. 323-19 à R. 323-22 du code de l'énergie
<p><i>Ligne aérienne 225 kV : CORNIER - CRUSEILLES - GENISSIAT - POSTE 1</i></p> <p><i>Ligne aérienne 225 kV : CORNIER - GENISSIAT POSTE 2</i></p>					

Intitulé de la servitude	Limitations administratives au droit de propriété correspondantes	Ministère concerné	Direction concernée	Texte qui l'a institué	Référence au texte législatif
PT3	Servitudes relatives aux réseaux de télécommunication	Postes et Télécommunications	Direction Générale des PTT		Articles R.20-55 et L.45-1 à 49 du Code des Postes et des Communications Électroniques
<i>Câbles à grande distance Câble RG 74097 E4 en domaine public</i>					



PRÉFET DE LA HAUTE-SAVOIE

Vu pour être annexé à l'arrêté n° 2021-064 du 14 décembre 2021  
Le Maire  
GUY DEMOLIS

Anancy, le 24 mai 2019

PREFECTURE

DIRECTION DES RELATIONS  
AVEC LES COLLECTIVITÉS LOCALES

Bureau des Affaires Foncières et de l'Urbanisme

Ref : DRCL / 3 - CM

LE PREFET DE LA HAUTE-SAVOIE  
Officier de la Légion d'Honneur  
Officier de l'Ordre National du Mérite

**Arrêté n° PREF/DRCL/BAFU/2019-0033**

portant servitude pour le passage de canalisations d'eaux usées sur la commune de Menthonnex-En-Bornes, dans le cadre de l'extension du réseau d'assainissement dans le secteur de Mollesullaz.

VU le code rural (nouveau), livre premier et notamment ses articles L. 152-1, L. 152-2 et R. 152-1 à R. 152-15 relatifs à l'institution de servitude sur fonds privés ;

VU le décret n° 55-22 du 4 janvier 1955 modifié, portant réforme de la publicité foncière ; ensemble le décret d'application n° 55-1350 du 14 octobre 1955, modifié ;

VU le décret 2004-374 du 29 avril 2004 modifié, relatif aux pouvoirs des préfets et à l'organisation et à l'action des services de l'Etat dans les régions et départements ;

VU le décret du 3 novembre 2016 portant nomination de M. Pierre LAMBERT en qualité de préfet de la Haute-Savoie ;

VU la délibération du conseil communautaire de la communauté de communes du Pays de Cruseilles en date du 29 mai 2018 sollicitant l'institution d'une servitude pour le passage de canalisations d'eaux usées sur la commune de Menthonnex-En-Bornes, dans le cadre de l'extension du réseau d'assainissement dans le secteur de Mollesullaz ;

VU l'arrêté préfectoral n° PREF/DRCL/BAFU/2018-0079 du 7 décembre 2018 prescrivant une enquête de servitude en vue de délimiter exactement les parcelles à frapper de servitude pour permettre le passage de canalisations d'eaux usées ;

VU le dossier d'enquête constitué conformément à l'article R 152-4 du code rural ;

VU les plans et états parcellaires ;

VU les pièces constatant que l'arrêté d'ouverture d'enquête et l'avis d'enquête ont été publiés et affichés huit jours au moins avant la date d'ouverture de l'enquête, et que le dossier d'enquête ainsi que le registre d'enquête ont été déposés en mairie de Menthonnex-En-Bornes du 18 janvier au 5 février 2019 inclus ;

VU les avis de réception des notifications individuelles du dépôt du dossier faites aux propriétaires intéressés ;

VU le procès-verbal d'enquête et l'avis favorable de Monsieur le commissaire enquêteur en date du 18 février 2019 ;

SUR proposition de Mme la secrétaire générale de la préfecture ;

Pour connaître les jours et heures d'ouverture des services de la préfecture, vous pouvez consulter notre site internet sur la page : <http://www.haute-savoie.gouv.fr/outils/horaires-et-coordonnees>

Rue du 30<sup>ème</sup> régiment d'infanterie - BP 2332 - 74034 Anancy cedex  
téléphone : 04 50 33 60 00 fax : 04 50 52 90 05 courriel : [pref-haute-savoie@haute-savoie.gouv.fr](mailto:pref-haute-savoie@haute-savoie.gouv.fr)  
<http://www.haute-savoie.gouv.fr>

Préfecture de la Haute-Savoie  
SCOD / Pôle accueil citoyen

20 DEC. 2021

APP. DE

## ARRETE

**Article 1<sup>er</sup>:** Est instituée, au profit de la communauté de communes du Pays de Cruseilles une servitude de canalisations d'eaux usées, sur la commune de Menthonnex-En-Bornes, conformément aux plans et états parcellaires ci-annexés.

**Article 2 :** La servitude donne le droit :

- de poser dans une bande de terrain de 3 mètres de largeur des canalisations d'eaux usées avec leurs accessoires divers tel que précisé aux pièces du dossier d'enquête modifié,
- d'essarter dans cette bande des arbres et des arbustes susceptibles de nuire à l'établissement et à l'entretien des ouvrages,
- d'accéder au terrain dans lequel les conduites sont enfouies, les agents chargés du contrôle bénéficiant du même droit d'accès,
- d'effectuer tous travaux d'entretien et de réparation conformément aux dispositions de l'article R.152-14 du code rural.

L'occupation temporaire sur une largeur de 7 mètres est autorisée par un arrêté préfectoral distinct.

**Article 3 :** Le présent arrêté sera :

- notifié par Monsieur le président de la communauté de communes du Pays de Cruseilles, ou sa mandataire la société Safact, par lettre recommandée avec accusé de réception, à chacun des propriétaires concernés ou, si ceux-ci ne sont pas domiciliés dans la commune, au fermier, locataire, gardien ou régisseur de la propriété,
- déposé en mairie de Menthonnex-En-Bornes, pour être communiqué aux intéressés sur leur demande,
- publié et affiché en mairie de Menthonnex-En-Bornes dans les formes habituelles,

**Article 4 :** Le présent arrêté est susceptible de faire l'objet d'un recours en annulation devant le tribunal administratif de Grenoble, dans un délai de deux mois à compter de sa publication au recueil des actes administratifs de la préfecture. Le tribunal administratif peut désormais également être saisi par la voie de l'application « Télérecours citoyens » sur le site [www.telerecours.fr](http://www.telerecours.fr).

Dans le même délai, un recours gracieux est également possible auprès du préfet signataire du présent arrêté. Cette démarche prolonge le délai du recours contentieux qui doit alors être introduit dans les deux mois suivant la réponse au recours gracieux (l'absence de réponse au terme de ces deux mois vaut rejet implicite du recours gracieux).

**Article 5 :** Madame la secrétaire générale de la préfecture,  
Monsieur le président de la communauté de communes du Pays de Cruseilles,  
Monsieur le maire de Menthonnex-En-Bornes,  
Mme la directrice de la Safact,  
Monsieur le directeur départemental des territoires,  
sont chargés, chacun en ce qui le concerne, de l'exécution du présent arrêté, qui sera transmis pour information à :  
Monsieur le commissaire-enquêteur,

Pour le préfet,  
La secrétaire générale,



Florencé GOUACHE



5. Etat Parcellaire pour la Servitude d'Utilité Publique

Vu pour être annexé à mon arrêté de ce jour,

Le préfet

24 MAI 2019

Pour le préfet,

La secrétaire générale,

Florence GOUACHE

Vu pour être annexé à l'arrêté  
n° 2021-064 du 14 décembre 2021  
Le Maire,  
Guy DEMOLIS



REF		DESIGNATION DES TRAVAUX					Commune :		
		Instauration de Servitude d'utilité publique-Extension du Réseau d'assainissement de la Commune de MENTHONNEX EN BORNES (74)					MENTHONNEX-EN-BORNES		
Maître d'ouvrage : Communauté de Communes du Pays de Cruseilles (CCPC)									
INDICATIONS CADASTRALES					DATE ET MODE D'ACQUISITION	PROPRIETAIRES		EMPRISE DE SERVITUDE	
N° du plan	Lieudit	Section N° cadastral	Nature	Surface (m²)		État-Civil	Date et lieu de naissance	En largeur	En surface
	Mollesullaz	B 1524	Terre	7728 m²	<p>DONATION EN NUE-PROPRIETE suivant acte reçu par Maître DUJON Notaire à CRUSEILLES (74) le 12 août 1996, publié au Service de Publicité Foncière d'ANNECY (74) le 30 septembre 1996 volume 96 P numéro 12643</p> <p>Usufruit de M. Gilles François Eugène FOURNIER éteint par suite de son décès survenu à SAINT-JORIOZ (74) le 7 juin 2011.</p>	<p>Gilbert VALENTIN-FOURNIER, Epoux de Marianne Marguerite Marie VAN DER POORTEN <i>Chauffeur</i> Marié le 09/10/1993 à MENTHONNEX EN BORNES (74) sous le régime légal Demeurant : 385 Route de Menthonnex 74350 MENTHONNEX EN BORNES</p>	Né le 23 juin 1961 à SAINT-DENIS (97)	3 mètres Soit 1,50 mètres de chaque côté de la canalisation sur une profondeur moyenne de 2,00 mètres	310.05 m²
	Mollesullaz	B 546	Carrière	3855 m²	<p>ATTESTATION IMMOBILIERE suivant acte reçu par Maître BERTA, Notaire à GROISY (74) le 30 juillet 2012, publié au Service de la Publicité Foncière d'ANNECY (74) le 13 août 2012 volume 2012 P numéro 14965</p>	<p><i>Quote-part : 1/2</i> 1. Gilbert VALENTIN-FOURNIER, Epoux de Marianne Marguerite Marie VAN DER POORTEN <i>Chauffeur</i> Marié le 09/10/1993 à MENTHONNEX EN BORNES (74) sous le régime légal Demeurant : 385 Route de Menthonnex 74350 MENTHONNEX EN BORNES</p>	Né le 23 juin 1961 à SAINT-DENIS (97)	3 mètres Soit 1,50 mètres de chaque côté de la canalisation sur une profondeur moyenne de 2,00 mètres	142.50 m²
	Mollesullaz	B 548	Pré	3080 m²				3 mètres Soit 1,50 mètres de chaque côté de la canalisation sur une profondeur	45 m²

2021  
Mentonnex-en-Bornes

AVEE

5. Etat Parcellaire pour la Servitude d'Utilité Publique

Préfecture de la Savoie  
 SCGD / FC  
 20 DEC. 2021  
 ARRIVEE  
 5

						<p><u>Quote-part : 1/2</u>                  2. Suzanne Marie VALENTIN                  Veuve de M. Gilles François Eugène FOURNIER  <i>Retraité</i>                  Demeurant : 423 Route de Menthonnex 74350                  MENTHONNEX EN BORNES</p>	<p>Né le 4 octobre                  1934 à SAINTE-                  SUZANNE (97)</p>	<p>moyenne de 2,00                  mètres</p>	
Mollesullaz	B 542	Terre	8620 m <sup>2</sup>	<p><b>ATTESTATION IMMOBILIERE</b> suivant acte reçu par Maître DUJON, Notaire à CRUSEILLES (74) le 11 mai 2000, publié au Service de la Publicité Foncière d'ANNECY (74) le 23 juin 2000 volume 2000 P numéro 9350.</p> <p>-----</p> <p><b>DONATION</b> suivant acte reçu par Maître DUJON, Notaire à CRUSEILLES (74) le 16 janvier 1997, publié au Service de la Publicité Foncière d'ANNECY (74) le 7 mars 1997 volume 97 P numéro 3811.</p>	<p><u>Quote-part : 1/2</u>                  1. Josianne Françoise Colette HENRY                  épouse de Denis BALLEYDIER  <i>Retraîtée</i>                  Mariée le 10/10/1970 à MENTHONNEX-EN-BORNES, régime légal                  Demeurant : 204 Rte de Bornachon 74330                  SILLINGY</p> <p>-----</p> <p><u>Quote-part : 1/2</u>                  2. Emmanuel Gilbert HENRY                  Célibataire  <i>Agent technique</i>                  Demeurant : Le Petit Châble 74160 PRESILLY</p>	<p>Née le 15 juin 1946                  à ANNECY (74)</p> <p>Né le 25 juin 1967                  à SAINT JULIEN EN                  GENEVOIS (74)</p>	<p>3 mètres                  Soit 1,50 mètres                  de chaque côté                  de la canalisation                  sur une                  profondeur                  moyenne de 2,00                  mètres</p>	<p>15 m<sup>2</sup></p>	
Mollesullaz	B 544	Pré	3651 m <sup>2</sup>	<p><b>ACQUISITION</b> suivant acte reçu par Maître AYMONIER, Notaire à ANNECY (74) le 13 octobre 1989, publié au service de la Publicité Foncière d'ANNECY (74) le 25 octobre 1989 volume 12136 n°18</p>	<p>Jules François Marie BENOIT                  Epoux de Madeleine Marie Josèphe                  LAVERRIERE  <i>Retraité</i>                  Marié le 30/08/1969 à PREVESSIN (Ain)                  sous le régime légal.</p> <p>Demeurant : 1041 Rte de Mategnin 01280                  PREVESSIN-MOENS</p>	<p>Né le 14 octobre                  1946 à VULBENS                  (74)</p>	<p>3 mètres                  Soit 1,50 mètres                  de chaque côté                  de la canalisation                  sur une                  profondeur                  moyenne de 2,00                  mètres</p>	<p>117 m<sup>2</sup></p>	

## 5. Etat Parcellaire pour la Servitude d'Utilité Publique

Mollesullaz	B 545	Pré	3650 m <sup>2</sup>	<p><b>ACQUISITION</b> suivant acte reçu par Maître BRAND, Notaire à CHAMONIX (74) le 26 novembre 2000 publié au service de la Publicité Foncière d'ANNECY (74) le 29 janvier 2001 volume 2001 P numéro 1602.</p>	<p><b>Damien Charles BRAND</b> Célibataire Exploitant Demeurant : 451 ch. du Vernay 74350 VOVRAY-EN-BORNES</p>	<p>Né le 9 juillet 1970 à SAINT-JULIEN-EN-GENEVOIS (74)</p>	<p>3 mètres Soit 1,50 mètres de chaque côté de la canalisation sur une profondeur moyenne de 2,00 mètres</p>	81 m <sup>2</sup>
Mollesullaz	B 1480	Terre	307 m <sup>2</sup>	<p><b>ATTESTATION IMMOBILIERE</b> suivant acte reçu par Maître DUJON, Notaire à CRUSEILLES le 6 novembre 1998 publié au Service de la Publicité Foncière d'ANNECY (74) le 6 janvier 1999 volume 99 P numéro 60.</p>	<p><u>Quote-part : 1/2</u> <b>1. Corinne STOLTZ,</b> Epouse de James Marshall ORAVA <i>Profession inconnue</i></p> <p><i>Mariée le 12 octobre 2002 à VILLY LE BOUVERET (74) sous le régime de la séparation de biens suivant contrat reçu par Maître DUJON le 2 octobre 2002</i></p> <p>Demeurant : Chez Viollet, le Pré aux Moines 74350 VILLY-Le-BOUVERET</p>	<p>Née le 17 avril 1974 à GENEVE (SUISSE)</p>	<p>3 mètres Soit 1,50 mètres de chaque côté de la canalisation sur une profondeur moyenne de 2,00 mètres</p>	15 m <sup>2</sup>
	B 1491	Terre	2970 m <sup>2</sup>		<p><u>Quote-part : 1/2</u> <b>2. Jérôme Gaston STOLTZ,</b> Epoux de Mme Cécile HUMBERT <i>Profession inconnue</i></p> <p><i>Marié le 11 juin 2011 à CRUSEILLES (74), sous le régime de la séparation de biens suivant contrat reçu par Maître DUJON le 19 avril 2011</i></p> <p>Demeurant : 40 les Sublets 74350 VILLY-Le-BOUVERET</p>	<p>Né le 21 juillet 1982 à GENEVE (SUISSE)</p>		187.50 m <sup>2</sup>

Préfecture de la Haute-Savoie  
SGCD / Pôle accueil usager

20 DEC. 2021

ARRIVEE

Service de l'Urbanisme - Direction Départementale de l'Équipement, du Développement et de l'Énergie - Extension du Réseau d'Assainissement - 09/2011 - 10/2012 - 11/2013 - 12/2014 - 01/2015 - 02/2016 - 03/2017 - 04/2018 - 05/2019 - 06/2020 - 07/2021

**SAFACT**



**HERVÉ SÉVÈRE INGÉNIERIE**  
 Ateliers de la Mandibule - Boudry - 63100 - Saint-Nicolas  
 74570 MAILZ 18557  
 Tel : 04.80.44.17.26 - contact@hsevere-ingenierie.fr



Assainissement des Eaux Usées  
 Lieu dit "L'Abbaye" -  
 Commune de Marchenay en Donzais



Communauté de Communes des Pays de Crouelle  
 208, Route de Saint  
 74 100 - LA ROCHE-EN-JU  
 Tel. 04 80 48 18 18 - Fax. 04 80 22 16 30

**AVANT-PROJET**  
**PLAN PARCELLAIRE**  
**D'ASSAINISSEMENT DES EAUX USEES**







Commune de Marchenay et sa Banlieue  
 Siège Social de la Route de Saint-Nicolas 20850  
 Tel. 04 80 89 41 00 - Fax. 04 80 89 27 25



Date	Objet	Index	Phase
04/12/2017	Avant-projet	0	Phase : AVP
22/03/2018	Projet définitif	1	
22/07/2018	Statut d'urbanisme	2	Phase n°3
			Echelle 1/1500mm

400 Equivalents habitant. Réhabilitation, VPI 3, Projets Sanitaires, Aménagement d'Équipement Public, Assainissement, Eau, Environnement

**LEGENDE DU PROJET**

- EAUX USEES**
-  RÉSEAU DE RESEAU TRANCHÉMENT
  -  COLLECTEUR AMBULANT N°10
  -  RESEAU SANCTI-SPIRITUS
  -  COLLECTEUR AMBULANT DE QUARTIER TRANCHEMENT N°10
  -  CANALIS. REPERTEUR COLLECTEURS N°10



20 DEC. 2021

A1 21/22

Alt. 175.00 Mètres  
 Alt. 180.00 Mètres  
 Alt. 185.00 Mètres  
 Alt. 190.00 Mètres

20 DEC. 2021

ARRIVÉE

5

# Décrets, arrêtés, circulaires

## TEXTES GÉNÉRAUX

### MINISTÈRE DE L'ÉCONOMIE, DES FINANCES ET DE LA RELANCE

**Arrêté du 1<sup>er</sup> mars 2021 portant abrogation des décrets instituant des servitudes radioélectriques de protection contre les perturbations électromagnétiques et des servitudes radioélectriques de protection contre les obstacles instituées au profit de France Télécom devenue Orange**

NOR : ECOI2106326A

Le ministre de l'économie, des finances et de la relance,

Vu le code des postes et des communications électroniques, notamment ses articles L. 54, L. 57, R. 21, R. 25 et R. 31,

Arrête :

**Art. 1<sup>er</sup>.** – Sont abrogés les décrets instituant, au profit de France Télécom devenue Orange, des servitudes radioélectriques de protection contre les perturbations électromagnétiques ou des servitudes radioélectriques de protection contre les obstacles listés en annexes I et II du présent arrêté.

**Art. 2.** – Le présent arrêté sera publié au *Journal officiel* de la République française.

Fait le 1<sup>er</sup> mars 2021.

Pour le ministre et par délégation :  
Le directeur général des entreprises,  
T. COURBE

#### ANNEXES

#### ANNEXE I

#### DÉCRETS FIXANT L'ÉTENDUE DES ZONES ET LES SERVITUDES CONTRE DES PERTURBATIONS ÉLECTROMAGNÉTIQUES INSTITUÉES AU PROFIT DE FRANCE TÉLÉCOM

1. Décret du 26 novembre 1992 fixant l'étendue des zones et les servitudes contre les perturbations applicables au voisinage de la station de LA BOISSE/POSTE ÉLECTRIQUE, N° ANFR 0010220056
2. Décret du 12 avril 1961 fixant l'étendue des zones et les servitudes contre les perturbations applicables au voisinage de la station de VIVIERES/ALLÉE DU ROY, N° ANFR 0020220002
3. Décret PTTS9200260D du 13 juillet 1992 fixant l'étendue des zones et les servitudes contre les perturbations applicables au voisinage de la station de CHATEAU-THIERRY/54 ROUTE D'ETR, N° ANFR 0020220003
4. Décret PTTS9200260D du 13 juillet 1992 fixant l'étendue des zones et les servitudes contre les perturbations applicables au voisinage de la station de NEUVILLE-SAINT-AMAND/COÛTURE D, N° ANFR 0020220007
5. Décret MIPP9500743D du 30 août 1995 fixant l'étendue des zones et les servitudes contre les perturbations applicables au voisinage de la station de VIELS-MAISONS/MONT-CEL-ENGER, N° ANFR 0020220009
6. Décret INDP9500442D du 19 avril 1995 fixant l'étendue des zones et les servitudes contre les perturbations applicables au voisinage de la station de LAON/ALL J. MARTINOT, N° ANFR 0020220011
7. Décret MIPP9600053D du 29 février 1996 fixant l'étendue des zones et les servitudes contre les perturbations applicables au voisinage de la station de NEUILLY-SAINT-FRONT/MAUBRY, N° ANFR 0020220013
8. Décret INDP9500442D du 19 avril 1995 fixant l'étendue des zones et les servitudes contre les perturbations applicables au voisinage de la station d'URCEL/C R DERRIÈRE L'HOTESSE, N° ANFR 0020220021
9. Décret INDP9400611D du 16 juin 1994 fixant l'étendue des zones et les servitudes contre les perturbations applicables au voisinage de la station de GOUSSANCOURT/LES PÂTIS, N° ANFR 0020220028
10. Décret MIPP9600190D du 16 juillet 1996 fixant l'étendue des zones et les servitudes contre les perturbations applicables au voisinage de la station de MONTCORNET/R ARISTIDE BRIAND, N° ANFR 0020220029
11. Décret INDP9400769D du 04 août 1994 fixant l'étendue des zones et les servitudes contre les perturbations applicables au voisinage de la station de COURBOIN/HAUCHE, N° ANFR 0020220030

772. Décret du 26 septembre 1967 fixant l'étendue des zones et les servitudes contre les perturbations applicables au voisinage de la station de NOUMEA/ILE NOU, N° ANFR 9880220001
773. Décret du 21 mai 1962 fixant l'étendue des zones et les servitudes contre les perturbations applicables au voisinage de la station de AJACCIO/R LORENZO VERO, N° ANFR 02A0220001
774. Décret du 21 mai 1962 fixant l'étendue des zones et les servitudes contre les perturbations applicables au voisinage de la station de COTI-CHIAVARI/PUNTA DI PINSELL, N° ANFR 02A0220002
775. Décret du 21 mai 1962 fixant l'étendue des zones et les servitudes contre les perturbations applicables au voisinage de la station de SARTENE/INCONNU, N° ANFR 02A0220003

## ANNEXE II

DÉCRETS FIXANT L'ÉTENDUE DES ZONES ET LES SERVITUDES  
CONTRE DES OBSTACLES INSTITUÉES AU PROFIT DE FRANCE TÉLÉCOM

1. Décret du 12 juillet 1983 fixant l'étendue des zones et les servitudes contre les obstacles applicables au voisinage de la station de VIEU-D'IZENAVE/CRÊT DE L'AVOCA, N° ANFR 0010220002
2. Décret du 28 novembre 1988 fixant l'étendue de la zone spéciale de dégagement et les servitudes de protection contre les obstacles applicables sur le parcours de la liaison hertzienne de VIEU-D'IZENAVE/CRÊT DE L'AVOCA à PLATEAU D'HAUTEVILLE/BELLIGNEU
3. Décret du 28 novembre 1988 fixant l'étendue de la zone spéciale de dégagement et les servitudes de protection contre les obstacles applicables sur le parcours de la liaison hertzienne de VIEU-D'IZENAVE/CRÊT DE L'AVOCA à ARANC/SALANDROU
4. Décret PTTT9000752D du 21 décembre 1990 fixant l'étendue des zones et les servitudes contre les obstacles applicables au voisinage de la station de AMBERIEU-EN-BUGEY/1011, R LÉON, N° ANFR 0010220004
5. Décret PTTT8800715D du 28 novembre 1988 fixant l'étendue des zones et les servitudes contre les obstacles applicables au voisinage de la station de PLATEAU D'HAUTEVILLE/BELLIGNEU, N° ANFR 0010220005
6. Décret du 14 février 1979 fixant l'étendue des zones et les servitudes contre les obstacles applicables au voisinage de la station de PLATEAU D'HAUTEVILLE/PLANACHAT, N° ANFR 0010220006
7. Décret du 08 décembre 1983 fixant l'étendue des zones et les servitudes contre les obstacles applicables au voisinage de la station de GEX/R DES ACACIAS, N° ANFR 0010220007
8. Décret INDP6400920D du 21 septembre 1994 fixant l'étendue des zones et les servitudes contre les obstacles applicables au voisinage de la station de GEX/R DES ACACIAS, N° ANFR 0010220007
9. Décret du 20 janvier 1983 fixant l'étendue des zones et les servitudes contre les obstacles applicables au voisinage de la station de GEX/R DES ACACIAS, N° ANFR 0010220007
10. Décret du 20 janvier 1983 fixant l'étendue des zones et les servitudes contre les obstacles applicables au voisinage de la station de MIJOUX/LE PETIT MONTROND, N° ANFR 0010220008
11. Décret PTTT8900380D du 16 août 1989 fixant l'étendue des zones et les servitudes contre les obstacles applicables au voisinage de la station de BELLEY/60 R PAUL CHASTEL, N° ANFR 0010220009
12. Décret du 07 mars 1983 fixant l'étendue des zones et les servitudes contre les obstacles applicables au voisinage de la station de BELLEY/60 R PAUL CHASTEL, N° ANFR 0010220009
13. Décret PTTT8900380D du 16 août 1989 fixant l'étendue de la zone spéciale de dégagement et les servitudes de protection contre les obstacles applicables sur le parcours de la liaison hertzienne de BELLEY/60 R PAUL CHASTEL à SAINT-GENIX-LES-VILLAGES/LESRI
14. Décret du 20 janvier 1983 fixant l'étendue des zones et les servitudes contre les obstacles applicables au voisinage de la station de MIJOUX/BUREAU DE POSTE, N° ANFR 0010220010
15. Décret du 20 janvier 1983 fixant l'étendue des zones et les servitudes contre les obstacles applicables au voisinage de la station de LELEX/EN CHAPPELLON, N° ANFR 0010220011
16. Décret du 12 juillet 1989 fixant l'étendue des zones et les servitudes contre les obstacles applicables au voisinage de la station de MOGNENEINS/LE BOIS DIEU, N° ANFR 0010220013
17. Décret PTTT8800715D du 28 novembre 1988 fixant l'étendue des zones et les servitudes contre les obstacles applicables au voisinage de la station de ARANC/MAUPRA, N° ANFR 0010220014
18. Décret PTTT8800715D du 28 novembre 1988 fixant l'étendue des zones et les servitudes contre les obstacles applicables au voisinage de la station de ARANC/SALANDROU, N° ANFR 0010220015
19. Décret du 12 juillet 1983 fixant l'étendue des zones et les servitudes contre les obstacles applicables au voisinage de la station de ANGLEFORT/BEZONNE, N° ANFR 0010220018
20. Décret du 12 juillet 1983 fixant l'étendue de la zone spéciale de dégagement et les servitudes de protection contre les obstacles applicables sur le parcours de la liaison hertzienne de ANGLEFORT/BEZONNE à AIX-LES-BAINS/2 R DES MARQUISA
21. Décret du 15 janvier 1988 fixant l'étendue des zones et les servitudes contre les obstacles applicables au voisinage de la station de BOURG-EN-BRESSE/R JULIETTE RÉC, N° ANFR 0010220019
22. Décret PTTT8700615D du 15 janvier 1988 fixant l'étendue des zones et les servitudes contre les obstacles applicables au voisinage de la station de RAMASSE/LA MONTAGNE LES BERCAD, N° ANFR 0010220020

3767. Décret INDP00257D du 01 avril 1994 fixant l'étendue des zones et les servitudes contre les obstacles applicables au voisinage de la station de UGINE/MONTRoux, N° ANFR 0730220079
3768. Décret INDP00257D du 01 avril 1994 fixant l'étendue des zones et les servitudes contre les obstacles applicables au voisinage de la station de BEAUFORT/CORMET DE ROSELAND, N° ANFR 0730220080
3769. Décret INDP00257D du 01 avril 1994 fixant l'étendue des zones et les servitudes contre les obstacles applicables au voisinage de la station de VILLARD-SUR-DORON/CROIX DE COS, N° ANFR 0730220087
3770. Décret INDP00257D du 01 avril 1994 fixant l'étendue de la zone spéciale de dégagement et les servitudes de protection contre les obstacles applicables sur le parcours de la liaison hertzienne de VILLARD-SUR-DORON/CROIX DE COS à HAUTÉLUCE/LA LÉGETTE
3771. Décret INDP00257D du 01 avril 1994 fixant l'étendue des zones et les servitudes contre les obstacles applicables au voisinage de la station de HAUTÉLUCE/LA LÉGETTE, N° ANFR 0730220093
3772. Décret INDP9400841D du 15 septembre 1994 fixant l'étendue des zones et les servitudes contre les obstacles applicables au voisinage de la station de MONTCEL/LA FERME, N° ANFR 0730220097
3773. Décret MIPP9600360D du 13 décembre 1996 fixant l'étendue des zones et les servitudes contre les obstacles applicables au voisinage de la station de CURIENNE/MONTGELAS, N° ANFR 0730220098
3774. Décret MIPP9600360D du 13 décembre 1996 fixant l'étendue des zones et les servitudes contre les obstacles applicables au voisinage de la station de CURIENNE/BOYAT, N° ANFR 0730220099
3775. Décret INDP9200257D du 01 avril 1994 fixant l'étendue des zones et les servitudes contre les obstacles applicables au voisinage de la station de ALBERTVILLE/FORT DU MONT, N° ANFR 0730220127
3776. Décret MIPP9600360D du 13 décembre 1996 fixant l'étendue des zones et les servitudes contre les obstacles applicables au voisinage de la station de AIGUEBELETTE-LE-LAC/LE SAUGET, N° ANFR 0730220133
3777. Décret MIPP9600360D du 13 décembre 1996 fixant l'étendue des zones et les servitudes contre les obstacles applicables au voisinage de la station de LEPIN-LE-LAC/LE GUE DES PLANCH, N° ANFR 0730220134
3778. Décret MIPP9600360D du 13 décembre 1996 fixant l'étendue des zones et les servitudes contre les obstacles applicables au voisinage de la station de SAINT-SULPICE/LES PLATIÈRES, N° ANFR 0730220143
3779. Décret du 13 décembre 1979 fixant l'étendue des zones et les servitudes contre les obstacles applicables au voisinage de la station de NANCY-SUR-CLUSES/LES SOUZY, N° ANFR 0740220002
3780. Décret du 13 décembre 1979 fixant l'étendue des zones et les servitudes contre les obstacles applicables au voisinage de la station de ARACHES-LA-FRASSE/LES CRÊTES, N° ANFR 0740220003
3781. Décret du 14 février 1979 fixant l'étendue des zones et les servitudes contre les obstacles applicables au voisinage de la station de MONNETIER-MORNEX/MONT SALEVE, N° ANFR 0740220004
3782. Décret du 14 janvier 1980 fixant l'étendue de la zone spéciale de dégagement et les servitudes de protection contre les obstacles applicables sur le parcours de la liaison hertzienne de MONNETIER-MORNEX/MONT SALEVE à ANNECY-LE-VIEUX/CHANTELOUP
3783. Décret du 14 février 1979 fixant l'étendue des zones et les servitudes contre les obstacles applicables au voisinage de la station de ANNEMASSE/2 R DU DR F. BAUD, N° ANFR 0740220005
3784. Décret du 14 janvier 1980 fixant l'étendue des zones et les servitudes contre les obstacles applicables au voisinage de la station de ANNECY-LE-VIEUX/CHANTELOUP, N° ANFR 0740220006
3785. Décret PTTT8900378D du 18 juillet 1989 fixant l'étendue des zones et les servitudes contre les obstacles applicables au voisinage de la station de LE PETIT-BORNAND-LES-GLIERES/L, N° ANFR 0740220007
3786. Décret PTTT8900378D du 18 juillet 1989 fixant l'étendue des zones et les servitudes contre les obstacles applicables au voisinage de la station de SAINT-PIERRE-EN-FAUCIGNY/INCON, N° ANFR 0740220008
3787. Décret PTTT8900378D du 18 juillet 1989 fixant l'étendue des zones et les servitudes contre les obstacles applicables au voisinage de la station de SAINT-PIERRE-EN-FAUCIGNY/PRÊLE, N° ANFR 0740220009
3788. Décret du 23 juin 1982 fixant l'étendue des zones et les servitudes contre les obstacles applicables au voisinage de la station de THONON-LES-BAINS/13 CHEM DE LA, N° ANFR 0740220010
3789. Décret du 23 juin 1982 fixant l'étendue de la zone spéciale de dégagement et les servitudes de protection contre les obstacles applicables sur le parcours de la liaison hertzienne de THONON-LES-BAINS/13 CHEM DE LA à LA FORCLAZ/LA COMBE
3790. Décret du 23 juin 1982 fixant l'étendue des zones et les servitudes contre les obstacles applicables au voisinage de la station de LA FORCLAZ/LA COMBE, N° ANFR 0740220011
3791. Décret du 23 juin 1982 fixant l'étendue de la zone spéciale de dégagement et les servitudes de protection contre les obstacles applicables sur le parcours de la liaison hertzienne de LA FORCLAZ/LA COMBE à VAILLY/SOUS LA CÔTE
3792. Décret du 23 juin 1982 fixant l'étendue des zones et les servitudes contre les obstacles applicables au voisinage de la station de LA BAUME/LA DIMERIE, N° ANFR 0740220012
3793. Décret du 23 juin 1982 fixant l'étendue des zones et les servitudes contre les obstacles applicables au voisinage de la station de VAILLY/SOUS LA CÔTE, N° ANFR 0740220013

3794. Décret INDP9330497D du 08 novembre 1993 fixant l'étendue des zones et les servitudes contre les obstacles applicables au voisinage de la station de DINGY-SAINT-CLAIR/LES VOINÉES, N° ANFR 0740220014
3795. Décret INDP9330497D du 08 novembre 1993 fixant l'étendue des zones et les servitudes contre les obstacles applicables au voisinage de la station de THONES/RUE DU PRÉ DE FOIRE, N° ANFR 0740220015
3796. Décret INDP9330497D du 08 novembre 1993 fixant l'étendue de la zone spéciale de dégagement et les servitudes de protection contre les obstacles applicables sur le parcours de la liaison hertzienne de THONES/RUE DU PRÉ DE FOIRE à LE GRAND-BORNAND/LE MONT
3797. Décret PTTT8900458D du 16 août 1989 fixant l'étendue des zones et les servitudes contre les obstacles applicables au voisinage de la station de THORENS-GLIERES/LES ERNIERS, N° ANFR 0740220017
3798. Décret PTTT8900458D du 16 août 1989 fixant l'étendue de la zone spéciale de dégagement et les servitudes de protection contre les obstacles applicables sur le parcours de la liaison hertzienne de THORENS-GLIERES/LES ERNIERS à DINGY-SAINT-CLAIR/TÊTE NOIRE
3799. Décret du 16 août 1989 fixant l'étendue des zones et les servitudes contre les obstacles applicables au voisinage de la station de DINGY-SAINT-CLAIR/TÊTE NOIRE, N° ANFR 0740220018
3800. Décret PTTT8900458D du 16 août 1989 fixant l'étendue des zones et les servitudes contre les obstacles applicables au voisinage de la station de THORENS-GLIERES/LES AUGETS, N° ANFR 0740220019
3801. Décret PTTT9000427d du 18 juillet 1990 fixant l'étendue des zones et les servitudes contre les obstacles applicables au voisinage de la station de ANNECY/69 AVENUE DES ROMAINS, N° ANFR 0740220020
3802. Décret PTTT9001023d du 21 février 1991 fixant l'étendue des zones et les servitudes contre les obstacles applicables au voisinage de la station de ANNECY/69 AVENUE DES ROMAINS, N° ANFR 0740220020
3803. Décret du 08 novembre 1993 fixant l'étendue des zones et les servitudes contre les obstacles applicables au voisinage de la station de ANNECY/69 AVENUE DES ROMAINS, N° ANFR 0740220020
3804. Décret PTTT9000427D du 18 juillet 1990 fixant l'étendue de la zone spéciale de dégagement et les servitudes de protection contre les obstacles applicables sur le parcours de la liaison hertzienne de ANNECY/69 AVENUE DES ROMAINS à SILLINGY/BORNACHON
3805. Décret PTTT9001023D du 21 février 1991 fixant l'étendue de la zone spéciale de dégagement et les servitudes de protection contre les obstacles applicables sur le parcours de la liaison hertzienne de ANNECY/69 AVENUE DES ROMAINS à VIUZ-LA-CHIESAZ/CRET DE CHATIL
3806. Décret PTTT9000427D du 18 juillet 1990 fixant l'étendue des zones et les servitudes contre les obstacles applicables au voisinage de la station de SILLINGY/BORNACHON, N° ANFR 0740220021
3807. Décret PTTT9000427D du 18 juillet 1990 fixant l'étendue de la zone spéciale de dégagement et les servitudes de protection contre les obstacles applicables sur le parcours de la liaison hertzienne de SILLINGY/BORNACHON à MINZIER/CHAMP DE BEAU NORD
3808. Décret PTTT9000427D du 18 juillet 1990 fixant l'étendue de la zone spéciale de dégagement et les servitudes de protection contre les obstacles applicables sur le parcours de la liaison hertzienne de SILLINGY/BORNACHON à CRUSEILLES/INCONNU
3809. Décret PTTT9000427D du 18 juillet 1990 fixant l'étendue de la zone spéciale de dégagement et les servitudes de protection contre les obstacles applicables sur le parcours de la liaison hertzienne de SILLINGY/BORNACHON à MARCELLAZ-ALBANAIS/CHEM RURAL
3810. Décret PTTT9000427D du 18 juillet 1990 fixant l'étendue des zones et les servitudes contre les obstacles applicables au voisinage de la station de CRUSEILLES/INCONNU, N° ANFR 0740220022
3811. Décret PTTT9001023D du 21 février 1991 fixant l'étendue des zones et les servitudes contre les obstacles applicables au voisinage de la station de VIUZ-LA-CHIESAZ/CRET DE CHATIL, N° ANFR 0740220028
3812. Décret PTTS9100246D du 07 octobre 1991 fixant l'étendue des zones et les servitudes contre les obstacles applicables au voisinage de la station de SAINT-JEAN-DE-THOLOME/LA FLÉCH, N° ANFR 0740220031
3813. Décret du 07 octobre 1991 fixant l'étendue des zones et les servitudes contre les obstacles applicables au voisinage de la station de BOGEVE/ROUTE DE WUZ-EN-SALLAZ, N° ANFR 0740220033
3814. Décret du 08 novembre 1993 fixant l'étendue des zones et les servitudes contre les obstacles applicables au voisinage de la station de LES CLEFS/MONTISBRAND, N° ANFR 0740220035
3815. Décret du 08 novembre 1993 fixant l'étendue des zones et les servitudes contre les obstacles applicables au voisinage de la station de MANIGOD/VILLARD DESSUS, N° ANFR 0740220036
3816. Décret PTTT9001023D du 21 février 1991 fixant l'étendue des zones et les servitudes contre les obstacles applicables au voisinage de la station de RUMILLY/R DE L'INDUSTRIE, N° ANFR 0740220037
3817. Décret PTTT9001023D du 21 février 1991 fixant l'étendue des zones et les servitudes contre les obstacles applicables au voisinage de la station de VIUZ-LA-CHIESAZ/LE SENMOZ, N° ANFR 0740220038
3818. Décret PTTT9000427D du 18 juillet 1990 fixant l'étendue des zones et les servitudes contre les obstacles applicables au voisinage de la station de MARCELLAZ-ALBANAIS/CHEM RURAL , N° ANFR 0740220042



3819. Décret PTTT8900783D du 27 novembre 1989 fixant l'étendue des zones et les servitudes contre les obstacles applicables au voisinage de la station de VAL DE CHAISE/PL DE L'ÉGLISE, N° ANFR 0740220043
3820. Décret PTTT8900783D du 27 novembre 1989 fixant l'étendue des zones et les servitudes contre les obstacles applicables au voisinage de la station de VAL DE CHAISE/LA CÔTE DE MARLE, N° ANFR 0740220044
3821. Décret PTTT8900783D du 27 novembre 1989 fixant l'étendue des zones et les servitudes contre les obstacles applicables au voisinage de la station de SERRAVAL/SUR FATTIER, N° ANFR 0740220045
3822. Décret PTTT9000427D du 18 juillet 1990 fixant l'étendue des zones et les servitudes contre les obstacles applicables au voisinage de la station de CHENE-EN-SEMINE/LES CARDINAZ, N° ANFR 0740220046
3823. Décret du 15 septembre 1994 fixant l'étendue des zones et les servitudes contre les obstacles applicables au voisinage de la station de LES HOUCHES/R DE L'ÉGLISE, N° ANFR 0740220047
3824. Décret PTTT9000427D du 18 juillet 1990 fixant l'étendue des zones et les servitudes contre les obstacles applicables au voisinage de la station de MINZIER/CHAMP DE BEAU NORD, N° ANFR 0740220049
3825. Décret du 21 février 1991 fixant l'étendue des zones et les servitudes contre les obstacles applicables au voisinage de la station de SAINT-EUSTACHE/IMP DE L'ÉCOLE, N° ANFR 0740220050
3826. Décret du 07 octobre 1991 fixant l'étendue des zones et les servitudes contre les obstacles applicables au voisinage de la station de MIEUSSY/RTE D907, N° ANFR 0740220051
3827. Décret du 07 octobre 1991 fixant l'étendue des zones et les servitudes contre les obstacles applicables au voisinage de la station de MIEUSSY/BOISRIOND, N° ANFR 0740220052
3828. Décret du 21 février 1991 fixant l'étendue des zones et les servitudes contre les obstacles applicables au voisinage de la station de VEYRIER-DU-LAC/LA RAVOIRE, N° ANFR 0740220053
3829. Décret du 08 novembre 1993 fixant l'étendue des zones et les servitudes contre les obstacles applicables au voisinage de la station de LE GRAND-BORNAND/LE MONT, N° ANFR 0740220057
3830. Décret du 08 novembre 1993 fixant l'étendue des zones et les servitudes contre les obstacles applicables au voisinage de la station de LA CLUSAZ/LES RIONDES DESSUS, N° ANFR 0740220058
3831. Décret du 08 novembre 1993 fixant l'étendue des zones et les servitudes contre les obstacles applicables au voisinage de la station de LA CLUSAZ/JARDIN DE LA POSTE, N° ANFR 0740220059
3832. Décret du 08 novembre 1993 fixant l'étendue des zones et les servitudes contre les obstacles applicables au voisinage de la station de LE GRAND-BORNAND/VILLENEUVE, N° ANFR 0740220060
3833. Décret du 08 novembre 1993 fixant l'étendue des zones et les servitudes contre les obstacles applicables au voisinage de la station de LE GRAND-BORNAND/LE CHINAILLON, N° ANFR 0740220061
3834. Décret du 08 novembre 1993 fixant l'étendue des zones et les servitudes contre les obstacles applicables au voisinage de la station de LA CLUSAZ/CROIX DE BEAUREGARD, N° ANFR 0740220063
3835. Décret PTTT9001023D du 21 février 1991 fixant l'étendue des zones et les servitudes contre les obstacles applicables au voisinage de la station de ANNECY/2-CHEM DES TÊTS, N° ANFR 0740220064
3836. Décret PTTT9001023D du 21 février 1991 fixant l'étendue des zones et les servitudes contre les obstacles applicables au voisinage de la station de ANNECY/LA GRANDE JEANNE, N° ANFR 0740220065
3837. Décret du 14 septembre 1994 fixant l'étendue des zones et les servitudes contre les obstacles applicables au voisinage de la station de PASSY/LE PLATEAU D'ASSY, N° ANFR 0740220066
3838. Décret du 14 septembre 1994 fixant l'étendue des zones et les servitudes contre les obstacles applicables au voisinage de la station de SAINT-GERVAIS-LES-BAINS/LE BET, N° ANFR 0740220067
3839. Décret du 15 septembre 1994 fixant l'étendue des zones et les servitudes contre les obstacles applicables au voisinage de la station de CHAMONIX-MONT-BLANC/257 RTE DE, N° ANFR 0740220072
3840. Décret du 08 juin 1984 fixant l'étendue des zones et les servitudes contre les obstacles applicables au voisinage de la station de LE MESNIL-ESNARD/VOIE DES MOUL, N° ANFR 0760220001
3841. Décret PTTT9000527D du 13 juin 1990 fixant l'étendue de la zone spéciale de dégagement et les servitudes de protection contre les obstacles applicables sur le parcours de la liaison hertzienne de LE MESNIL-ESNARD/VOIE DES MOUL à VAL-DE-LA-HAYE/LE BOURG
3842. Décret PTTT8800851D du 13 janvier 1989 fixant l'étendue de la zone spéciale de dégagement et les servitudes de protection contre les obstacles applicables sur le parcours de la liaison hertzienne de LE MESNIL-ESNARD/VOIE DES MOUL à BUCHY/LE BOURG CENT.TELEPHONIQ
3843. Décret du 22 février 1984 fixant l'étendue de la zone spéciale de dégagement et les servitudes de protection contre les obstacles applicables sur le parcours de la liaison hertzienne de LE MESNIL-ESNARD/VOIE DES MOUL à BOSC-LE-HARD/BOSC LE HARD
3844. Décret du 10 août 1982 fixant l'étendue de la zone spéciale de dégagement et les servitudes de protection contre les obstacles applicables sur le parcours de la liaison hertzienne de LE MESNIL-ESNARD/VOIE DES MOUL à SEVIS/BAZOMESNIL
3845. Décret du 15 février 1982 fixant l'étendue de la zone spéciale de dégagement et les servitudes de protection contre les obstacles applicables sur le parcours de la liaison hertzienne de LE MESNIL-ESNARD/VOIE DES MOUL à AMFREVILLE-LES-CHAMPS/ENTRE BE