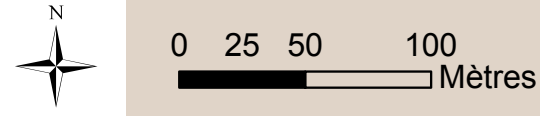




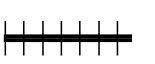
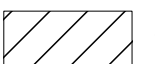


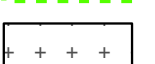









COMMUNE DE LIZY-SUR-OURCQ
PLAN LOCAL D'URBANISME
PLAN DES SERVITUDES au:1/3 000



40 Rue Mauvois Duchêne
BP 12 - 77110 VARENNES
Tél: 01 60 00 19 29
Fax: 01 60 00 19 72
Email: urbanisme@cabinet-greuzat.com
Web: www.cabinet-greuzat.com



Légende

-  AC1 - Monument historique
-  AC1 - Périmètre adaptatif Monument historique
-  T1 - Servitudes relatives aux voies ferrées
-  T1 - Zone en bordure de laquelle s'appliquent les servitudes relatives au chemin de fer
-  PT3 - Générateur Zones d'exploitation liées aux servitudes (Réseaux de télécommunication)
-  PM1 - Plans de Prévention des Risques Naturels prévisibles PPRNP
-  INT1 - Cimetière
-  INT1 - Voisinage d'un cimetière
-  I7 - Périmètres de protection liées aux servitudes (Stockage souterrain de gaz ou produit chimique) Source DDT 77 04/2018
-  I4 - Servitude au voisinage d'une ligne électrique aérienne ou souterraine
-  I4 - Assiette Servitude au voisinage d'une ligne électrique aérienne ou souterraine
-  I3 - Générateur Canalisation de gaz
-  I3 - Assiette Canalisation de gaz
-  EL3 - Assiette Servitudes de halage et de marchepied
-  EL7 - Alignement des voies publiques
-  EL2 - Zone submersible génératrice de servitude