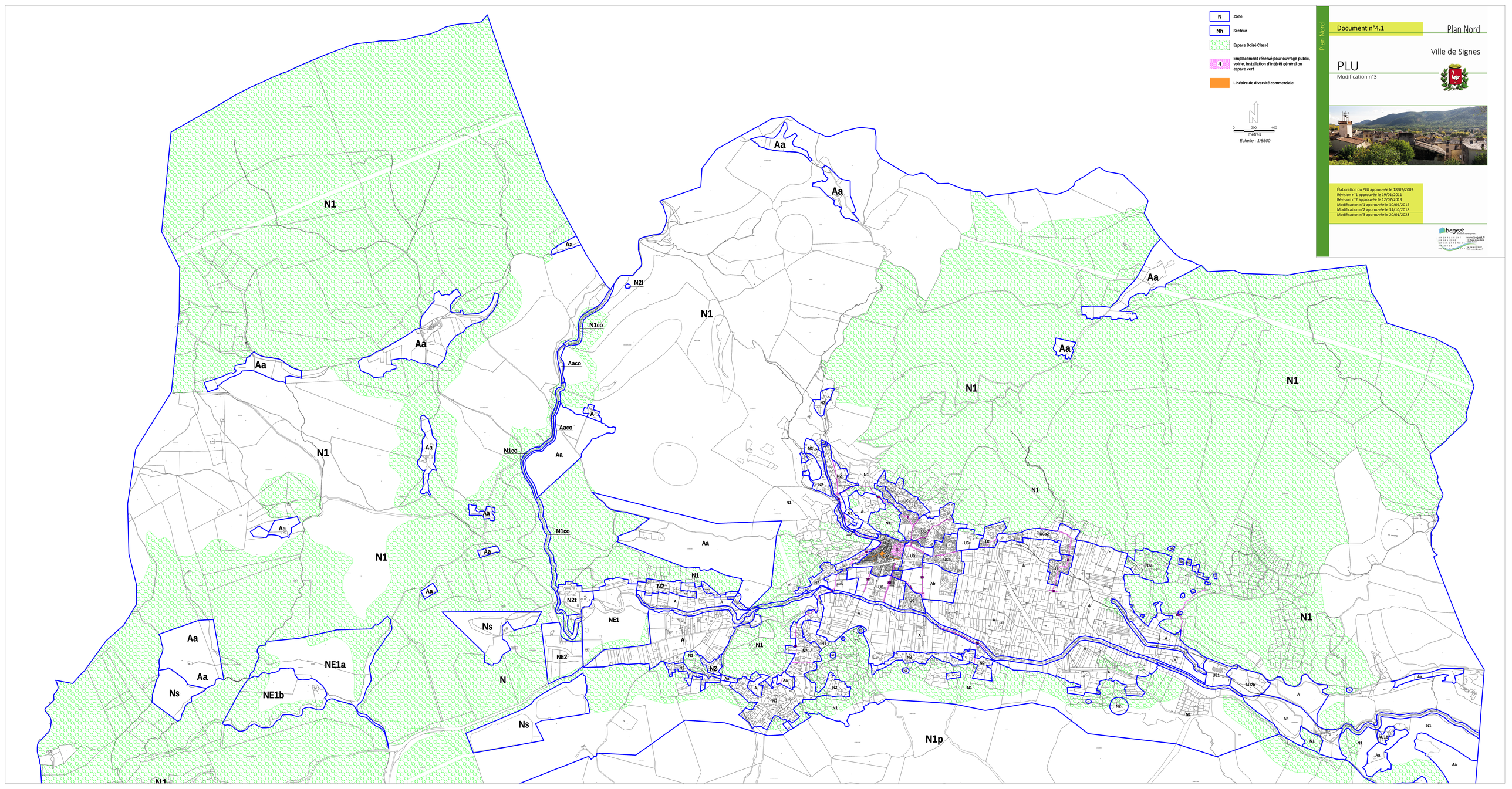
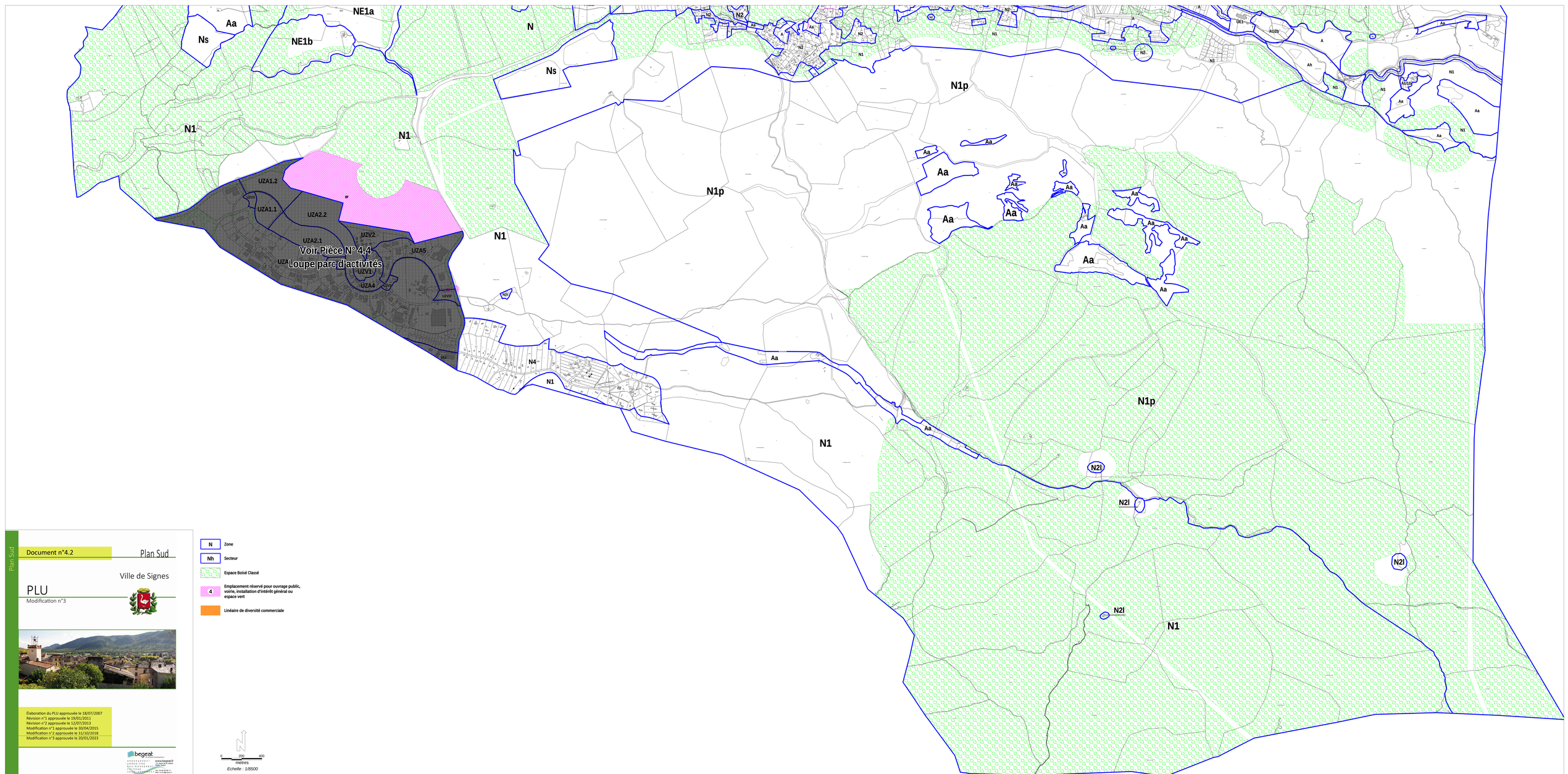

N
Zone
Nh
Secteur
Espace Boisé Classé
4
Emplacement réservé pour ouvrage public, voirie, installation d'intérêt général ou espace vert
Linéaire de diversité commerciale
0
200
400
metres
Echelle : 1/8500
Plan Nord
Document n°4.1
Plan Nord
Ville de Signes
PLU
Modification n°3
Élaboration du PLU approuvée le 18/07/2007
Révision n°1 approuvée le 19/01/2011
Révision n°2 approuvée le 12/07/2013
Modification n°1 approuvée le 30/04/2015
Modification n°2 approuvée le 31/10/2018
Modification n°3 approuvée le 20/01/2023
begeat
N1
N1co
N2l
Aaco
Aa
A
N2
N2t
NE1
NE2
NE1a
NE1b
Ns
N
N1p
UCa1
UCa2
UCc
UCh
UB
UC
Ab
UE1
AU2b
AU1b
Ah


NE1a
Aa
Ns
NE1b
N
Ns
N1
N1
N1p
N1p
N1
N1
N1

Plan Loupe Village

Document n°4.3

Plan Loupe Village

Ville de Signes

PLU

Modification n°3



Élaboration du PLU approuvée le 18/07/2007
Révision n°1 approuvée le 19/01/2011
Révision n°2 approuvée le 12/07/2013
Modification n°1 approuvée le 30/04/2015
Modification n°2 approuvée le 31/10/2018
Modification n°3 approuvée le 20/01/2023

begeat

www.begeat.fr

N Zone

Nh Secteur

Espace Boisé Classé

4 Emplacement réservé pour ouvrage public, voirie, installation d'intérêt général ou espace vert

Linéaire de diversité commerciale

0 50 100 mètres

Echelle : 1/2500

N1 N2 Aa A Ab UA UB UBa UC UCa1 UCa2 UCb UCc AU2a UL N1co Aco

LE RABY
FONTAUROI
LES HAUTES COTES
LES CADENIERES
DARMENE
LA CAUDE
LES ADRECHS
LES BAS ADRECHS
LA PANOUSE
LA MARTELLE
LA ROUDELIERE
PIPY
LES COTTES
BASTIDE BASSE
LE VILLAGE
L'ESPERIS
LES AUNNES
LES FERRAGES
RATON
PLAN DE CHIRON
LES RIGAUDELLES
LE GRAND PLAN
SAMMIGUIER
LES BEAUSSIERES
LES COMBES
CHIRON-SUD
SAINTE-CROIX
LES PLAUQUES
SAINT-PEIRE

DEPARTEMENT DU VAR

COMMUNE DE SIGNES

PLAN LOCAL D'URBANISME

Modification n°2

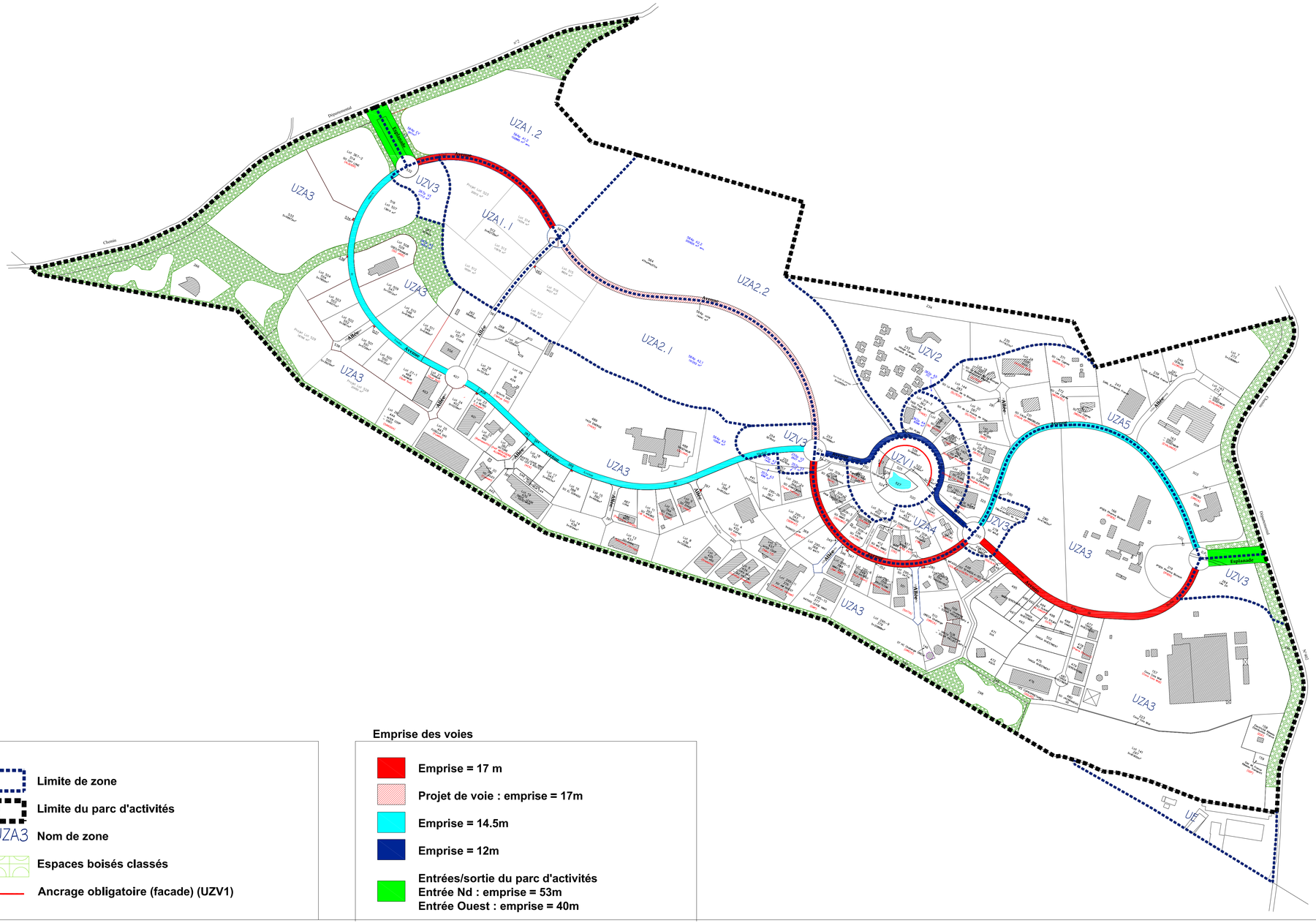
PIECE N°4.4
DOCUMENTS GRAPHIQUES
Loupe parc d'activités

PLU approuvé par délibération du Conseil Municipal du.....12 juillet 2013
Modification n°1 approuvée par Délibération du Conseil municipal du .....30 avril 2015
Modification n° 2 du PLU approuvée par DCM du.....

Echelle : 1/5000°

Cabinet C. Luyton
Le Concorde, 280, Avenue Foch
83000 TOULON
Tel. : 04 94 89 06 48
Télécopie : 04 94 89 97 44

Edité le 05/03/2018



- Limite de zone
- Limite du parc d'activités
- UZA3 Nom de zone
- Espaces boisés classés
- Ancrage obligatoire (facade) (UZV1)

Emprise des voies

- Emprise = 17 m
- Projet de voie : emprise = 17m
- Emprise = 14.5m
- Emprise = 12m
- Entrées/sortie du parc d'activités
  Entrée Nd : emprise = 53m
  Entrée Ouest : emprise = 40m