PLU de la commune de Six-Fours-les-Plages

VILLE de SIX-FOURS LES-PLAGES

PLAN LOCAL D'URBANISME

ACTE EXECUTOIRE
Transmis en Préfecture le 16 AVR. 2015
Publication du : 20 AVR. 2015
ou
Notification du : .....
à Six-Fours les Plages le 20 AVR. 2015
Le Maire

MAIRIE DE SIX-FOURS-LES-PLAGES (VAR)

6-1.c - Plans des Servitudes d'Utilité Publique (SUP)

Annexé à la délibération
n° 14351
Pour le Maire et par délégation

MAIRIE DE SIX-FOURS-LES-PLAGES (VAR)

J.-M. FÉRAUD
Directeur Général des Services Techniques

Prescription du Plan Local d'Urbanisme	Délibération du Conseil Municipal en date du 18 mai 2009
Arrêt du Plan Local d'Urbanisme	Délibération du Conseil Municipal en date du 6 juin 2014
Approbation du Plan Local d'Urbanisme	Délibération du Conseil Municipal en date du 10 AVR. 2015

Cachet de la mairie

MAIRIE DE SIX-FOURS-LES-PLAGES (VAR) RÉPUBLIQUE FRANÇAISE

G2C territoires
Parc d'Activités Point Rencontre
2 avenue Madeleine Bonnaud - 13 770 VENELLES
Tel : 04 42 54 00 68 - Fax : 04 42 54 06 78 – www.g2c.fr



Réseau de transport d'électricité

Annexé à la délibération
n° ....14.351....
Pour le Maire et par délégation

J.-M. FÉRAUD
Directeur Général des Services Techniques

VOS REF

NOS REF LE-TESE-GIMR-PSEC-13-01054

INTERLOCUTEUR Mme THOMAS
TÉLÉPHONE 04 88 67 43 21
FAX 04 88 67 43 94

Direction Départementale des Territoires
et de la Mer du VAR
Service Territorial TOULON
Aménagement - Urbanisme - Habitat
244, avenue de l'Infanterie de Marine
BP 501
83041 TOULON CEDEX 9

OBJET Elaboration Plan Local d'Urbanisme
Commune de SIX FOURS-LES-PLAGES
Projet Arrêté

A l'attention de Mme aurélie MEYER

ACTE EXECUTOIRE
Transmis en Préfecture le 20 AVR. 2015
Publication du : 20 AVR. 2015
ou
Notification du : .....
à Six-Fours-les-Plages le 20 AVR. 2015
Le Maire

Marseille, le 13 septembre 2013

Madame,

Vous nous informez, par courrier du 11 juillet 2013, que la commune de SIX FOURS-LES-PLAGES a arrêté, par délibération du conseil municipal en date du 24 juin 2013, son projet de Plan Local d'Urbanisme.

Après consultation de ce document en vos bureaux, nous nous permettons de vous signaler quelques corrections à y apporter, notamment sur :

- Liste des servitudes (Servitudes I4)

A la rubrique textes de réglementation générale relatifs d'une part au service public de l'électricité (transport + distribution) et d'autre part à l'exercice des servitudes et leurs conséquences directes, manque :

- ***Décret n° 67-886 du 6 octobre 1967.***

Nous vous communiquons une note d'information RTE relative aux Servitudes I4 réactualisée.

De plus, les intitulés de nos ouvrages sont à reprendre, préciser si aériens ou souterrains :

- Ligne aérienne 63 000 volts PONT D'ARAN – SIX FOURS
- Ligne aéro-souterraine 63 000 volts 2 circuits ESCAILLON – SIX FOURS 1 et 2
- Liaison souterraine 63 000 volts JANAS – SIX FOURS.

Rte
Réseau de transport d'électricité

échelle : 1/15 000

OUVRAGE ELECTRIQUE ET ESPACES BOISES CLASSES (EBC) TRAVERSANT LA COMMUNE DE :

SIX-FOURS-LES-PLAGES



Limites de la commune

ACTE EXECUTOIRE
Transmis en Préfecture le 15/04/2015
Publication du : .....
ou
Notification du : .....
à Six-Fours les Plages le .....
Le Maire

Annexé à la délibération
n° .....
Pour le Maire et par délégation

J.-M. FÉRAUD
Directeur Général des Services Techniques

Le code couleur des symboles et des annotations indique la tension maximale d'exploitation de l'ouvrage

400 kV	225 kV	150 kV	90 kV	63 kV	< 45 kV	Hors tension

LIGNES

En exploitation

Nombre de circuits	Lignes aériennes	Câbles souterrains
1 circuit		
2 circuits prévus , 1 circuit installé		
2 circuits		
3 circuits et plus		

La couleur de la ligne porte la tension maximale de l'ouvrage, les barbules, les tensions inférieures ou égales

3853-2
Sources : RTE-GIMR - 2013,
Commune de Six-Fours-les-plages 2013

Date d'édition
13/09/2013

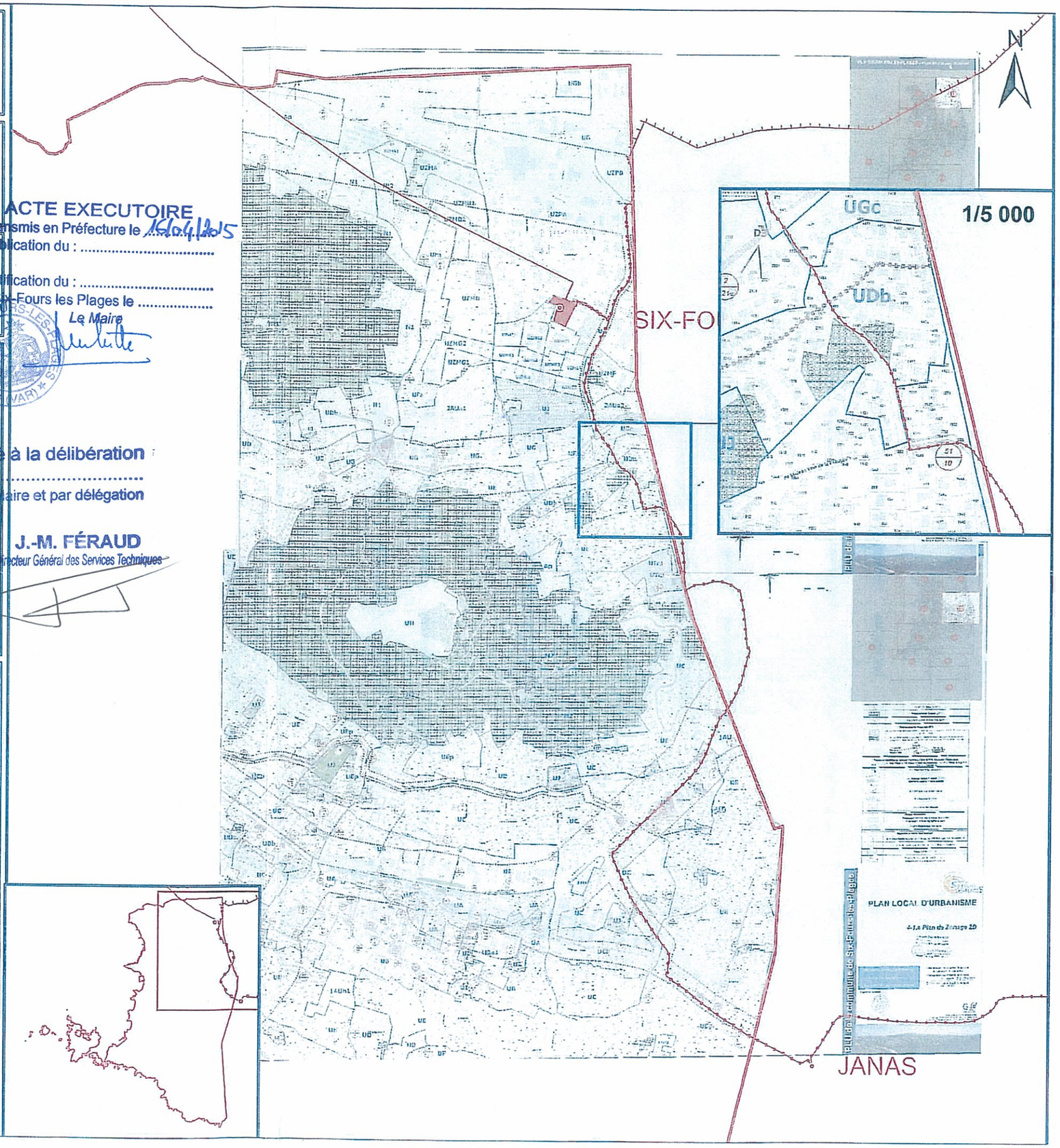

Réseau de transport d'électricité

échelle : 1/15 000

OUVRAGE ELECTRIQUE ET ESPACES BOISES CLASSES (EBC) TRAVERSANT LA COMMUNE DE :

SIX-FOURS-LES-PLAGES

ACTE EXECUTOIRE
Transmis en Préfecture le 16 AVR. 2015
Publication du : .....
ou
Notification du : .....
à Six-Fours les Plages le .....
Le Maire

Annexé à la délibération n° .....
Pour le Maire et par délégation
J.-M. FÉRAUD
Directeur Général des Services Techniques



Limites de la commune

Le code couleur des symboles et des annotations indique la tension maximale d'exploitation de l'ouvrage

400 kV	225 kV	150 kV	90 kV	63 kV	< 45 kV	Hors tension

LIGNES

En exploitation

Nombre de circuits	Lignes aériennes	Câbles souterrains
1 circuit		
2 circuits prévus , 1 circuit installé		
2 circuits		
3 circuits et plus		

La couleur de la ligne porte la tension maximale de l'ouvrage, les barbules, les tensions inférieures ou égales

3853-2
Sources : RTE-GIMR - 2013,
Commune de Six-Fours-les-plages 2013

Date d'édition
13/09/2013

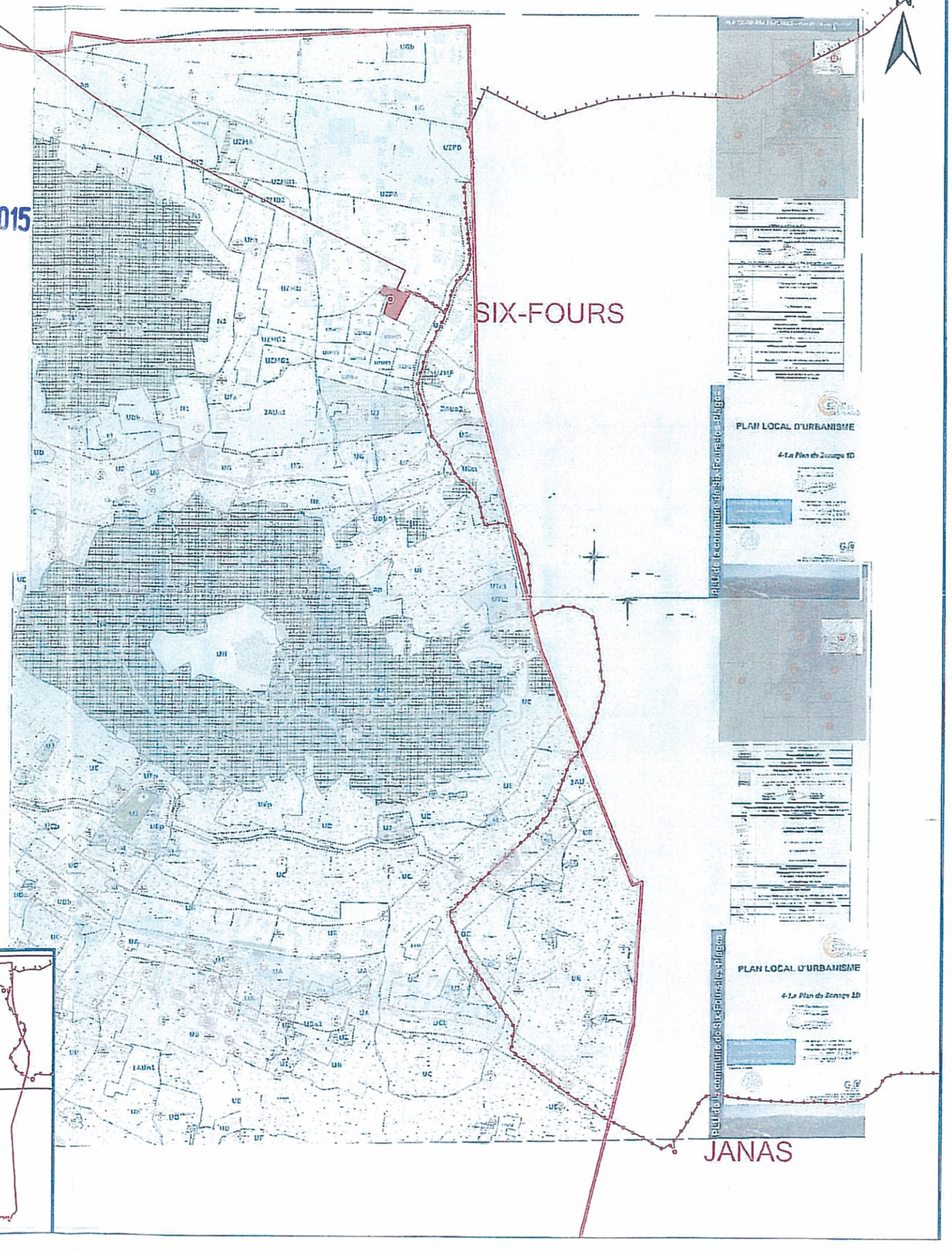

Rte
Réseau de transport d'électricité

échelle : 1/15 000

OUVRAGE ELECTRIQUE ET SERVITUDES I4 TRAVERSANT LA COMMUNE DE :

SIX-FOURS-LES-PLAGES

N

ACTE EXECUTOIRE
Transmis en Préfecture le 16 AVR. 2015
Publication du :
ou
Notification du :
à Six-Fours les Plages le VAR
Le Maire

Annexé à la délibération n° .....
Pour le Maire et par délégation
J.-M. FÉRAUD
Directeur Général des Services Techniques

Limites de la commune

Le code couleur des symboles et des annotations indique la tension maximale d'exploitation de l'ouvrage

400 kV	225 kV	150 kV	90 kV	63 kV	< 45 kV	Hors tension

LIGNES

En exploitation

Nombre de circuits	Lignes aériennes	Câbles souterrains
1 circuit		
2 circuits prévus , 1 circuit installé		
2 circuits		
3 circuits et plus		

La couleur de la ligne porte la tension maximale de l'ouvrage, les barbules, les tensions inférieures ou égales

3853-3
Sources : RTE-GIMR - 2013
Commune de Six-Fours les Plagesl 2013

Date d'édition
13/09/2013

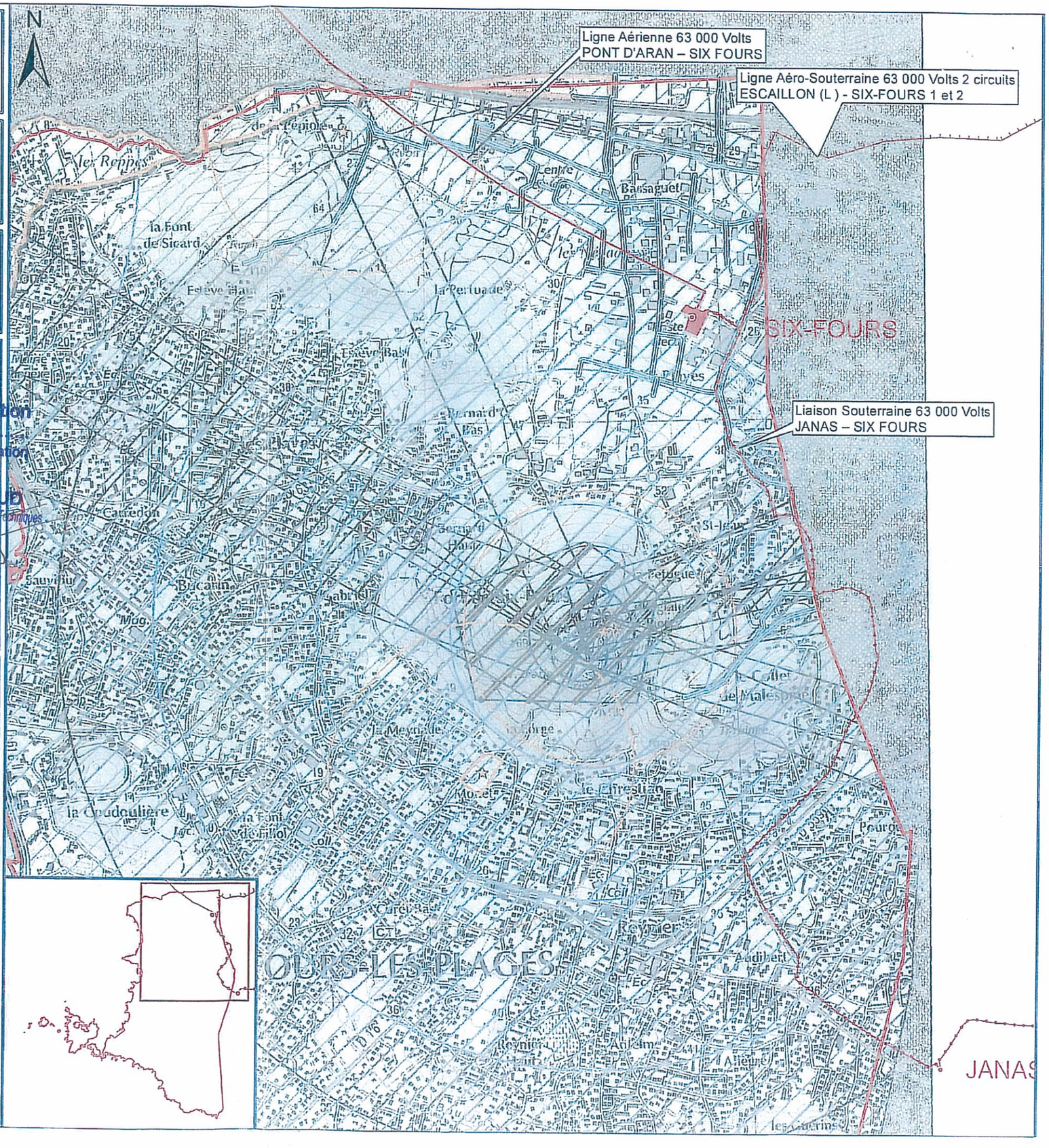

PLU de la commune de Six-Fours-les-Plages

VILLE de SIX-FOURS LES-PLAGES

PLAN LOCAL D'URBANISME

ACTE EXECUTOIRE
Transmis en Préfecture le 16 AVR. 2015
Publication du : 20 AVR. 2015
ou
Notification du : .....
à Six-Fours les Plages le 20 AVR. 2015
Le Maire

MAIRIE DE SIX-FOURS-LES-PLAGES (VAR)

6-1.c - Plans des Servitudes d'Utilité Publique (SUP)

Annexé à la délibération
n° 14351
Pour le Maire et par délégation

MAIRIE DE SIX-FOURS-LES-PLAGES (VAR)

J.-M. FÉRAUD
Directeur Général des Services Techniques

Prescription du Plan Local d'Urbanisme	Délibération du Conseil Municipal en date du 18 mai 2009
Arrêt du Plan Local d'Urbanisme	Délibération du Conseil Municipal en date du 6 juin 2014
Approbation du Plan Local d'Urbanisme	Délibération du Conseil Municipal en date du 10 AVR. 2015

Cachet de la mairie

MAIRIE DE SIX-FOURS-LES-PLAGES (VAR)

G2C territoires

Parc d'Activités Point Rencontre
2 avenue Madeleine Bonnaud - 13 770 VENELLES
Tel : 04 42 54 00 68 - Fax : 04 42 54 06 78 – www.g2c.fr



Annexé à la délibération
n° 14351
Pour le Maire et par délégation
J.-M. FÉRAUD
Directeur Général des Services Techniques

COMMUNE DE

SIX-FOURS LES-PLAGES

SERVITUDES D'UTILITE PUBLIQUE

17 juin 2014

ACTE EXECUTOIRE
Transmis en Préfecture le 16 AVR. 2015
Publication du : 20 AVR. 2015
ou
Notification du : 20 AVR. 2015
à Six-Fours les Plages le 20 AVR. 2015
Le Maire

Echelle : 1 / 15 000

SCAN 25 © IGN 2009

A1	Forêts soumises au régime forestier
A2	Dispositifs d'irrigation, canalisations souterraines
Ac1	Monuments historiques inscrits et classés
Ac2	Protection des sites et monuments naturels inscrits et classés
AR1	Navigation maritime : postes électro-sémaphoriques, amers, phares
AR5	Ouvrages militaires terrestres : fortifications, places fortes, postes et ouvrages militaires
EL9	Littoral : passage des piétons
I4	Electricité : établissement des lignes électriques **Lignes aériennes**
I4	Electricité : établissement des lignes électriques **Liaisons souterraines**
Int1	Cimetières
PM1	Plans de prévention des risques naturels prévisibles et risques miniers.
PT1	Télécommunications : protection contre les perturbations électromagnétiques
PT2	Télécommunications : protection contre les obstacles
T1	Voies ferrées et croisements fer / route

Important

Ce document constitue une synthèse des servitudes en vigueur.

© DDTM du Var

