PLU de la commune de Six-Fours-les-Plages

VILLE de SIX-FOURS LES-PLAGES

PLAN LOCAL D'URBANISME

4-1.b - Plans-Loupes Hameaux (UI)

ACTE EXECUTOIRE
Transmis en Préfecture le 16 AVR. 2015
Publication du : 20 AVR. 2015
ou
Notification du :
à Six-Fours les Plages le 20 AVR. 2015
Le Maire

Annexé à la délibération n° 14351
Pour le Maire et par délégation
J.-M. FÉRAUD
Directeur Général des Services Techniques

Prescription du Plan Local d'Urbanisme	Délibération du Conseil Municipal en date du 18 mai 2009
Arrêt du Plan Local d'Urbanisme	Délibération du Conseil Municipal en date du 6 juin 2014
Approbation du Plan Local d'Urbanisme	Délibération du Conseil Municipal en date du 10 AVR. 2015

Cachet de la mairie

G2C territoires
Parc d'Activités Point Rencontre
2 avenue Madeleine Bonnaud - 13 770 VENELLES
Tel : 04 42 54 00 68 - Fax : 04 42 54 06 78 – www.g2c.fr



PLU de la commune de SIX-FOURS-LES-PLAGES

Liste des hameaux

1. Agasse
2. Allègre
3. Antelme
4. Audibert
5. Augias
6. Aussel
7. Bardèle
8. Barras
9. Bernard Bas
10. Bernard Haut
11. Catalan
12. Corre
13. Curet Bas
14. Curet Haut
15. Denans
16. Estève Bas
17. Estève Haut
18. Fabre
19. Ferrin
20. Garnaud
21. Gassen
22. Grand
23. Grand Chrestian
24. Guerin
25. Guigon
26. Jaumard
27. Jouglas
28. Julien
29. Le Brusc Centre
30. Le Brusc Citadelle
31. Le Loup
32. Les Playes
33. Lombard
34. Monet
35. Nans
36. Pascal
37. Pichon
38. Pourquier
39. Pourquieron
40. Reynier Centre Est
41. Reynier Centre Nord
42. Reynier Haut
43. Talian
44. Trippe

PLU de la commune de Six-Fours-les-Plages

VILLE de SIX-FOURS LES-PLAGES

PLAN LOCAL D'URBANISME

4-1.b - Plans-Loupes Hameaux (UI)

ACTE EXECUTOIRE
Transmis en Préfecture le 16 AVR. 2015
Publication du : 20 AVR. 2015
ou
Notification du : .....
à Six-Fours les Plages le 20 AVR. 2015
Le Maire

Annexé à la délibération
n° 14.351
Pour le Maire et par délégation
J.-M. FÉRAUD
Directeur Général des Services Techniques

Prescription du Plan Local d'Urbanisme	Délibération du Conseil Municipal en date du 18 mai 2009
Arrêt du Plan Local d'Urbanisme	Délibération du Conseil Municipal en date du 6 juin 2014
Approbation du Plan Local d'Urbanisme	Délibération du Conseil Municipal en date du 10 AVR. 2015

Cachet de la mairie :

G2C territoires
Parc d'Activités Point Rencontre
2 avenue Madeleine Bonnaud - 13 770 VENELLES
Tel : 04 42 54 00 68 - Fax : 04 42 54 06 78 – www.g2c.fr



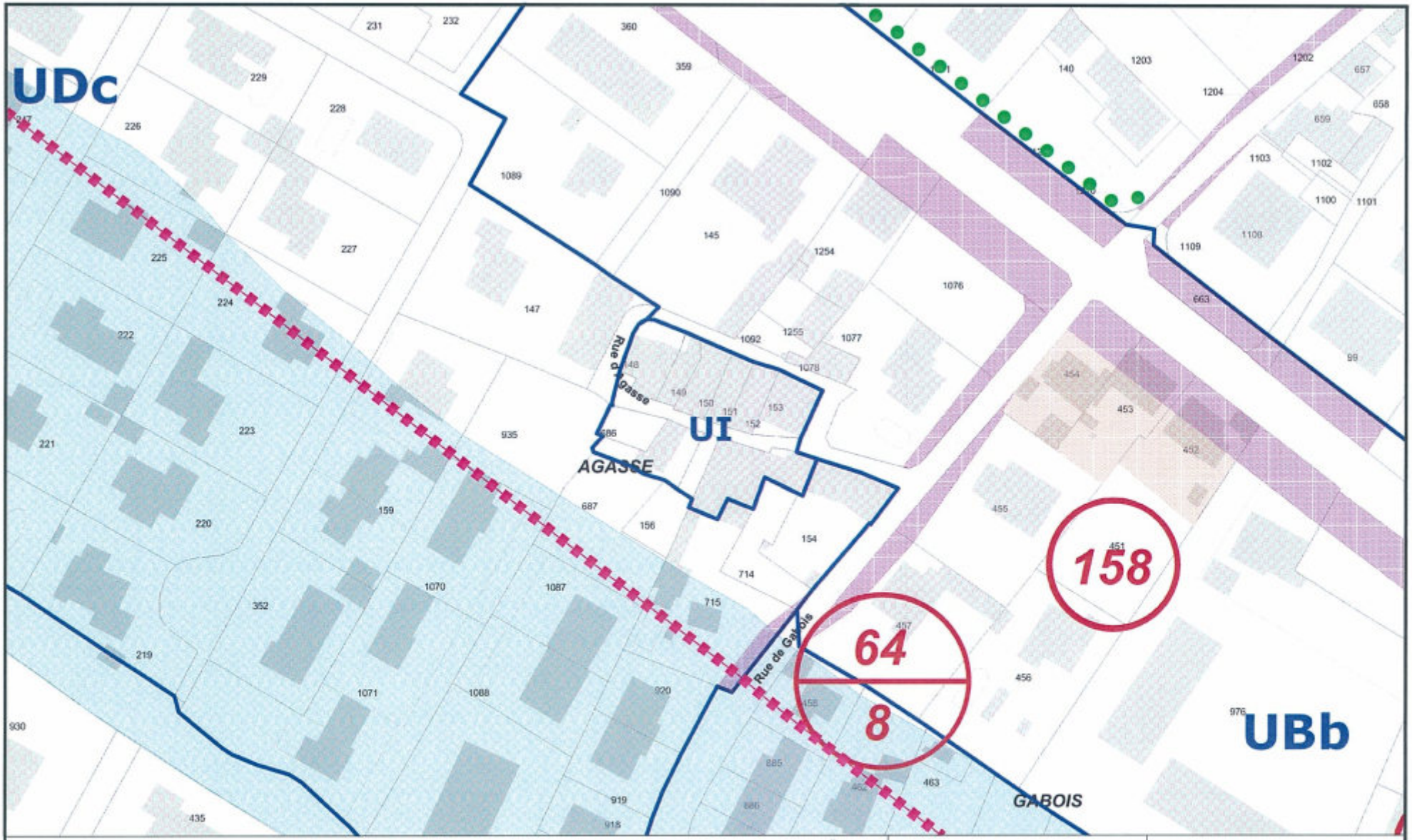

0 40 m

PLU de Six Fours les Plages

PLAN-LOUPE DES HAMEAUX

Hameau Agasse	Imprimé le 10/03/2015
Echelle : 1/1000	G2C territoires
Réalisé par : JUR	

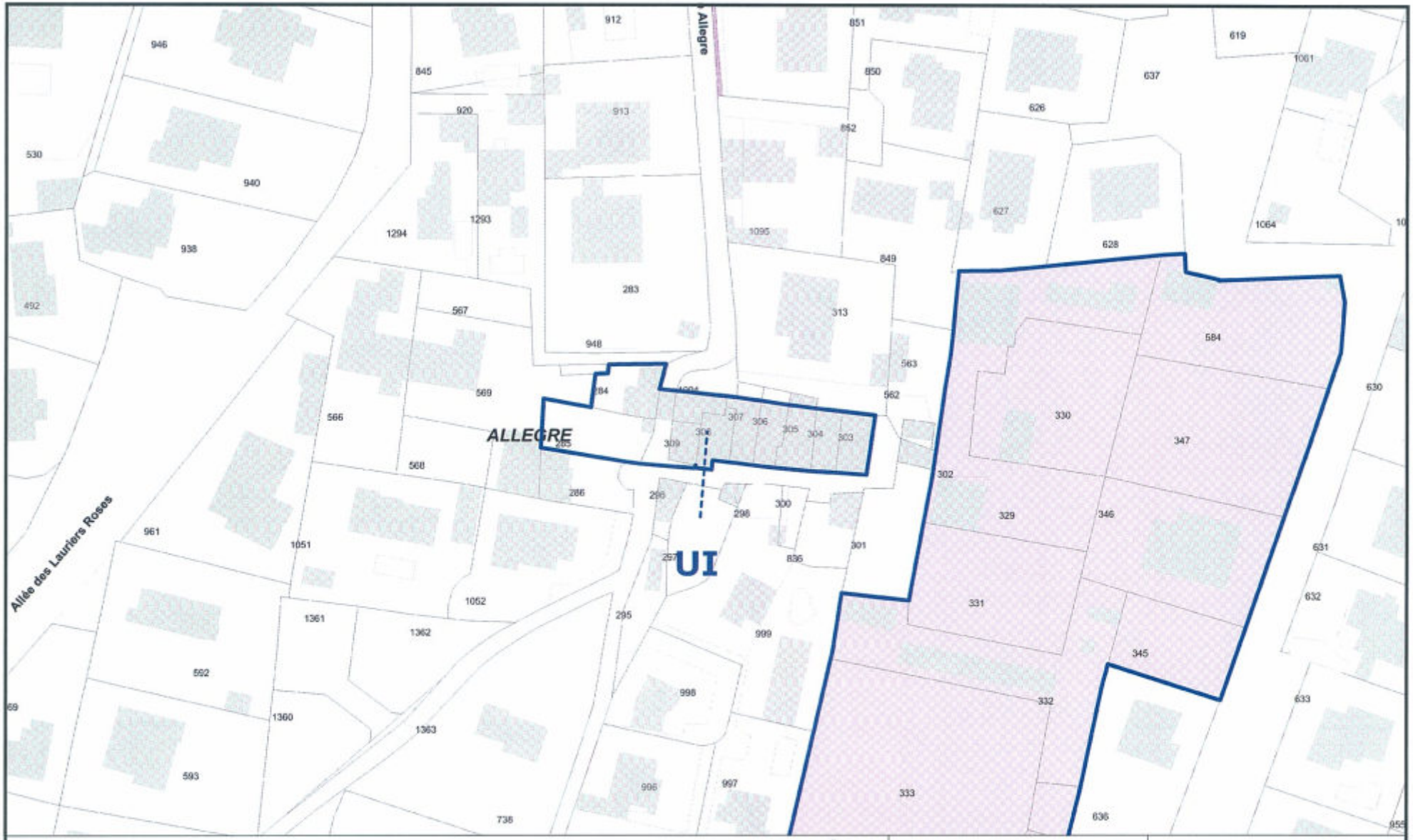

0 40 m

PLU de Six Fours les Plages

PLAN-LOUPE DES HAMEAUX

Hameau Allegre	Imprimé le 10/03/2015
Echelle : 1/1000	
Réalisé par : JUR	

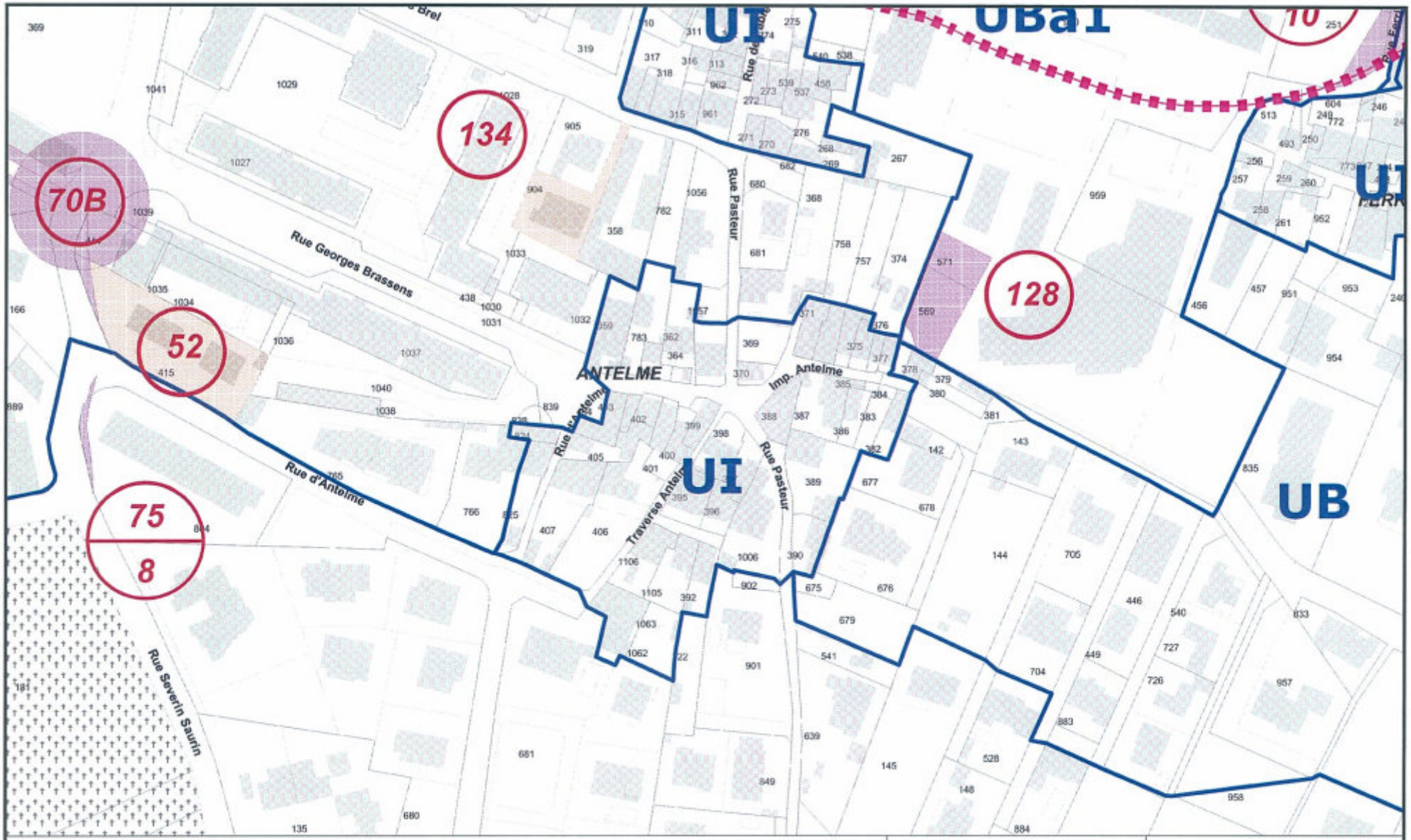

0 60 m

PLU de Six Fours les Plages

PLAN-LOUPE DES HAMEAUX

Hameau Antelme	Imprimé le 10/03/2015
Echelle : 1/1500	
Réalisé par : JUR	

G2C territoires

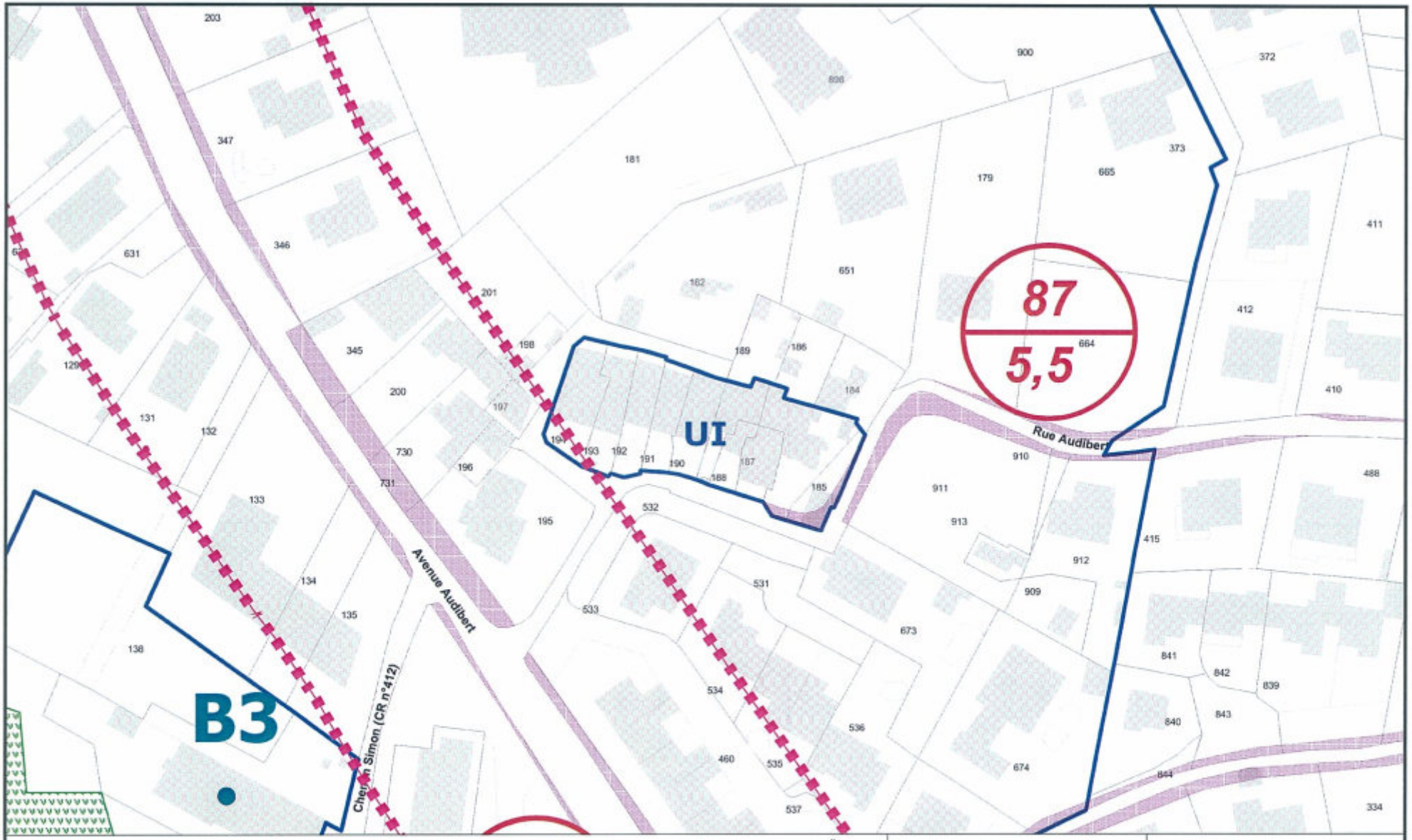

PLU de Six Fours les Plages

PLAN-LOUPE DES HAMEAUX

Hameau Audibert	Imprimé le 10/03/2015
Echelle : 1/1000	
Réalisé par : JUR	

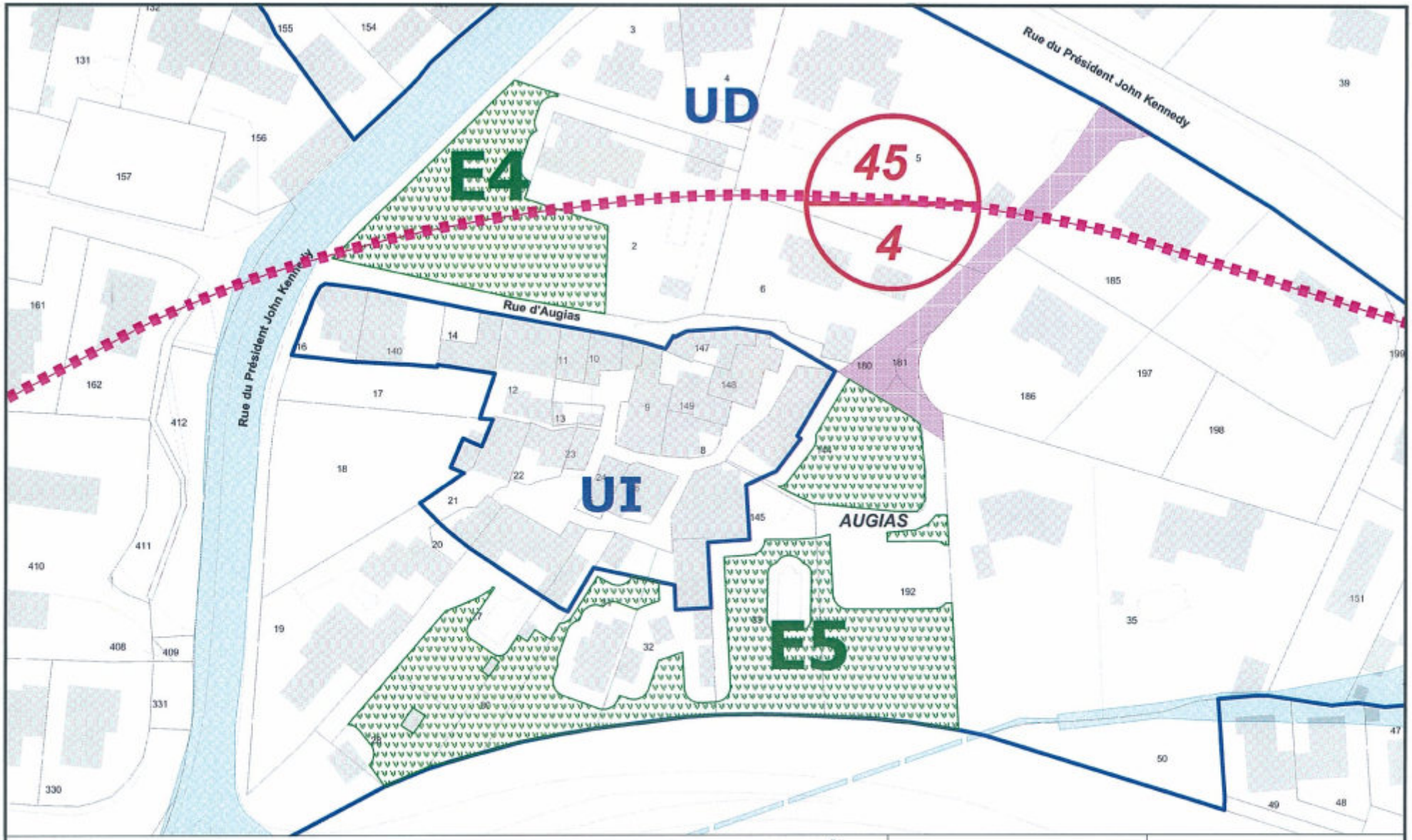

0 40 m

PLU de Six Fours les Plages

PLAN-LOUPE DES HAMEAUX

Hameau Augias	Imprimé le 10/03/2015
Echelle : 1/1000	
Réalisé par : JUR	

G2C territoires

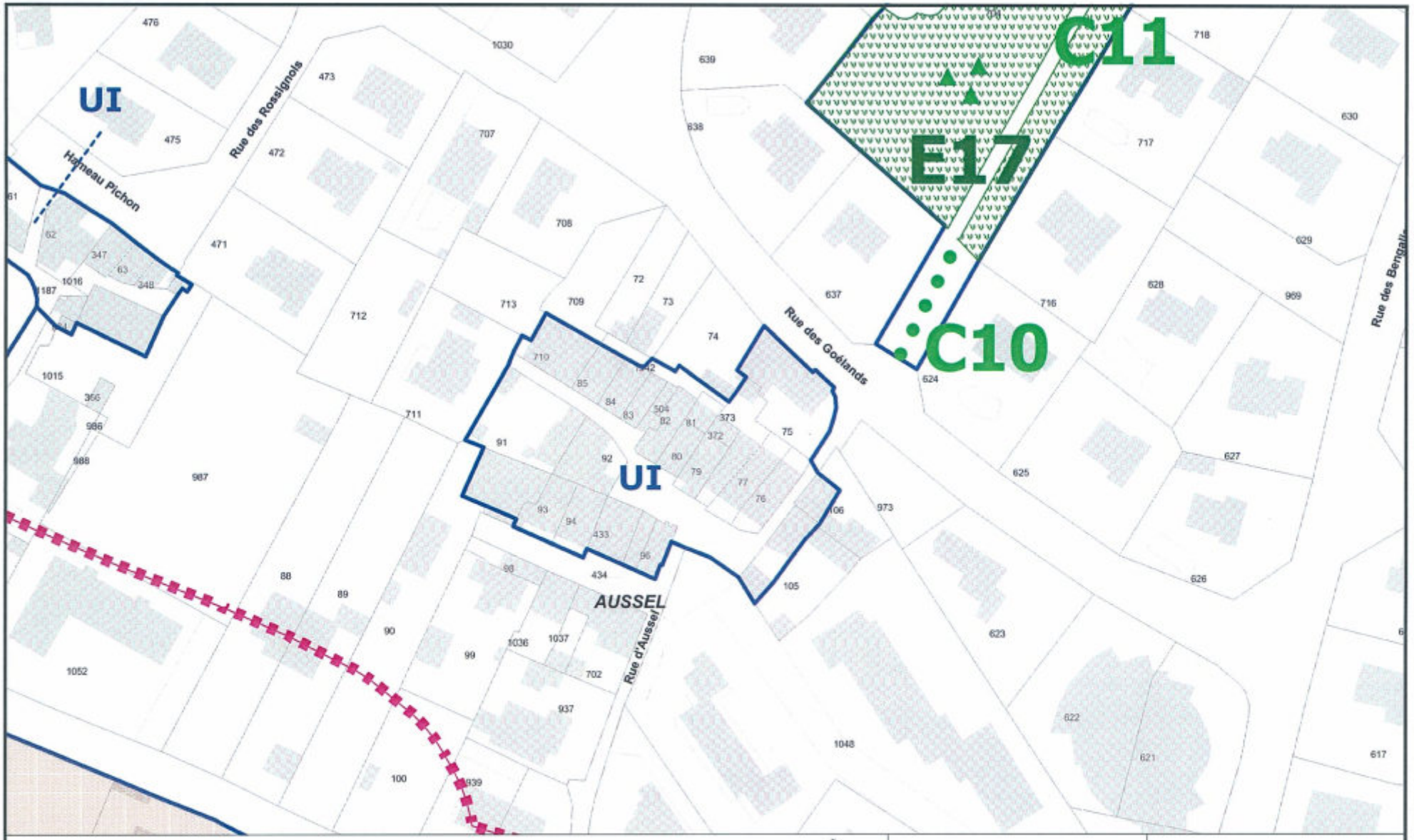

0 40 m

PLU de Six Fours les Plages

PLAN-LOUPE DES HAMEAUX

Hameau Aussel	Imprimé le 10/03/2015
Echelle : 1/1000	
Réalisé par : JUR	

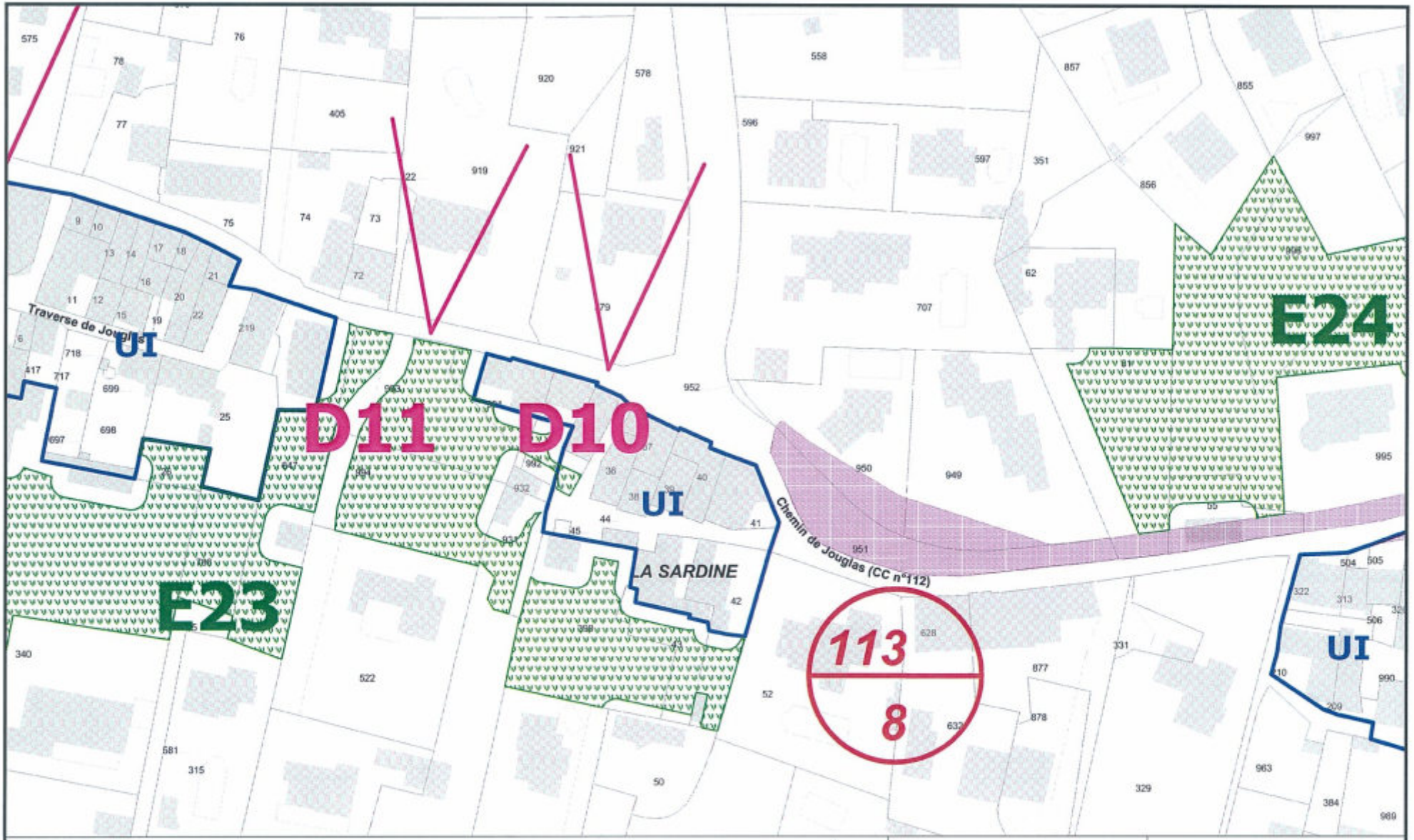

0 40 m

PLU de Six Fours les Plages

PLAN-LOUPE DES HAMEAUX

Hameau Bardèle	Imprimé le 10/03/2015
Echelle : 1/1000	
Réalisé par : JUR	

G2C territoires

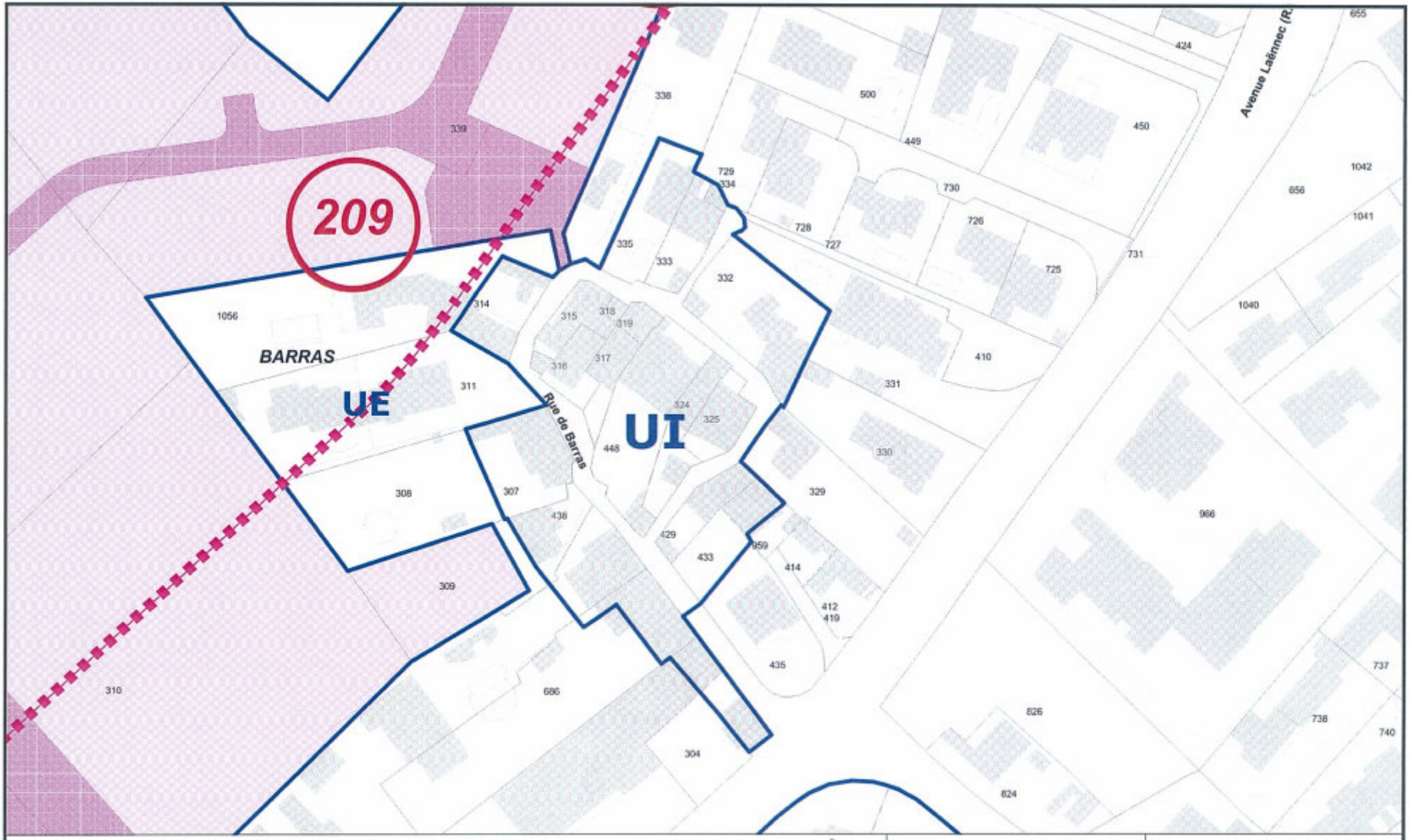

0 40 m

PLU de Six Fours les Plages

PLAN-LOUPE DES HAMEAUX

Hameau Barras	Imprimé le 10/03/2015
Echelle : 1/1000	
Réalisé par : JUR	

G2C territoires

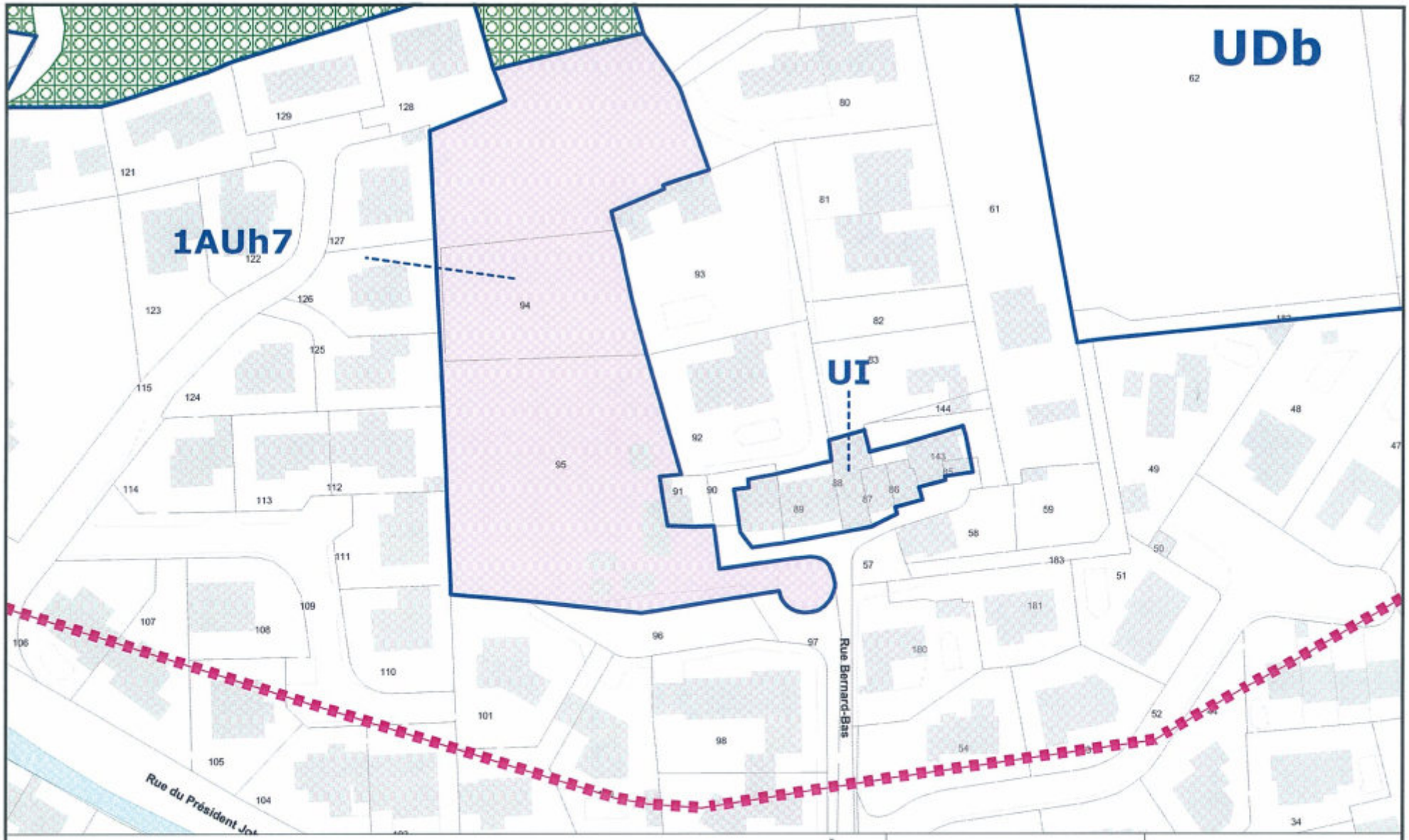

0 40 m

PLU de Six Fours les Plages

PLAN-LOUPE DES HAMEAUX

Hameau Bernard Bas	Imprimé le 10/03/2015
Echelle : 1/1000	
Réalisé par : JUR	

G2C territoires

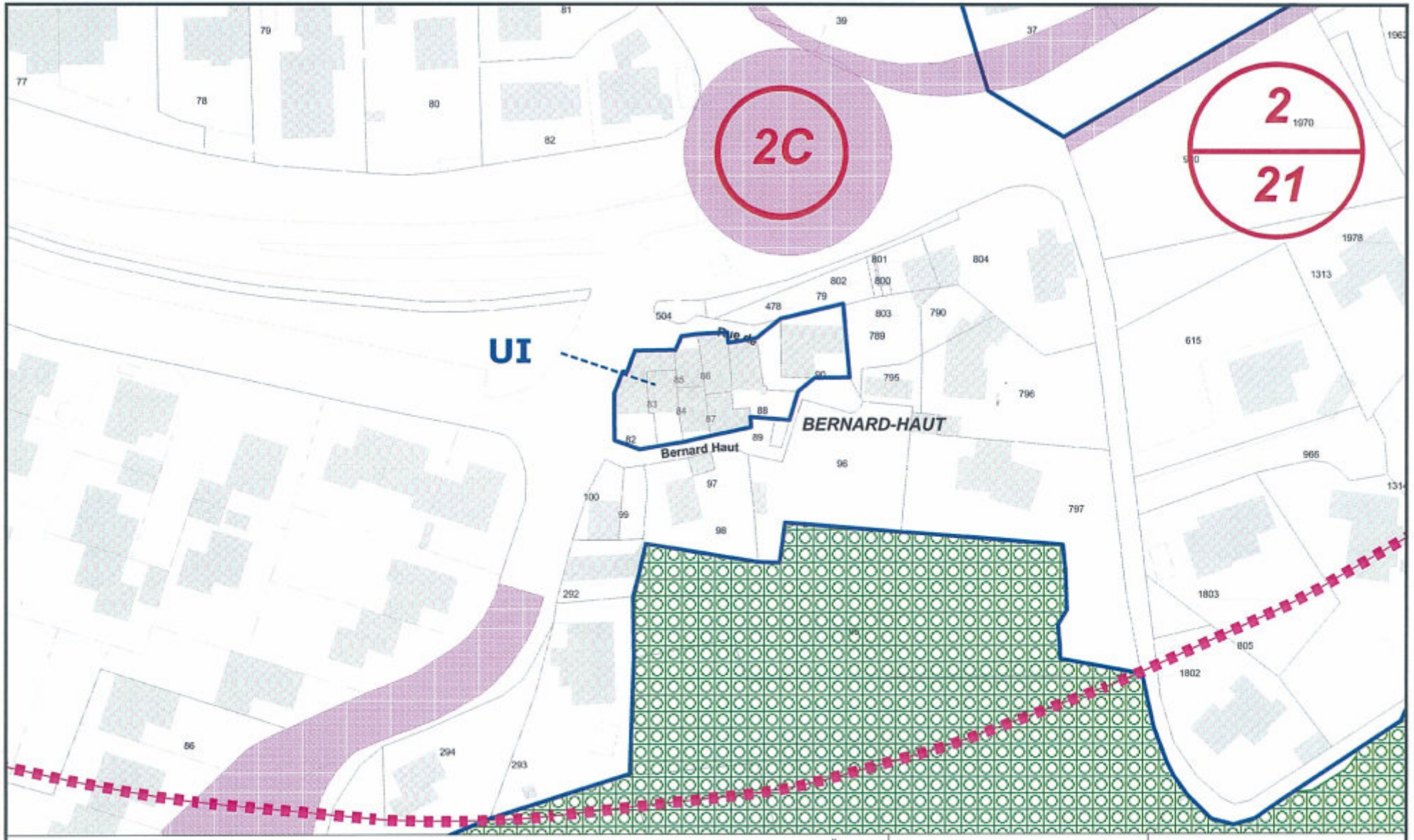

PLU de Six Fours les Plages

PLAN-LOUPE DES HAMEAUX

Hameau Bernard Haut	Imprimé le 10/03/2015
Echelle : 1/1000	
Réalisé par : JUR	

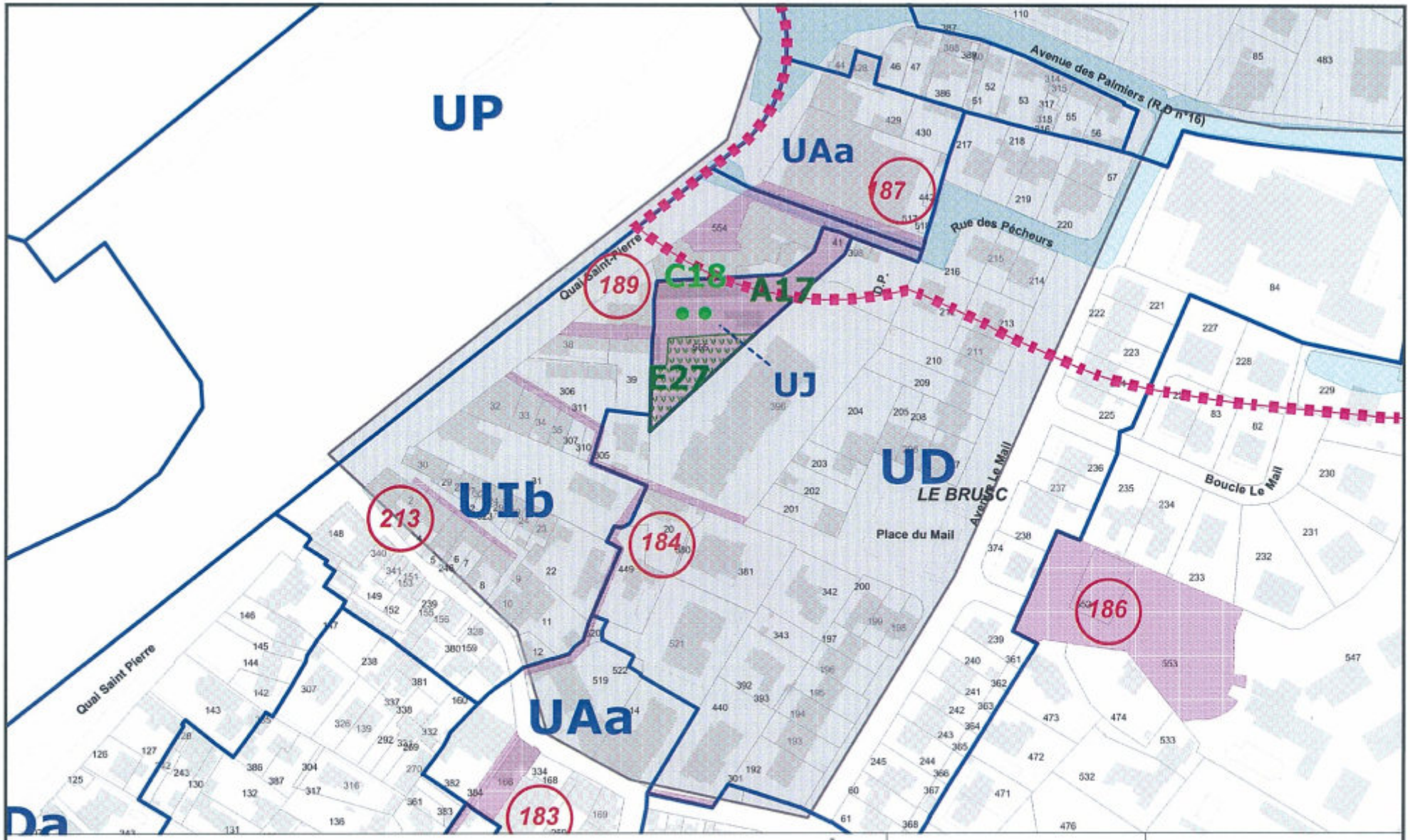

PLU de Six Fours les Plages

PLAN-LOUPE DES HAMEAUX

Hameau Le Brusc Centre	Imprimé le 10/03/2015
Echelle : 1/2000	
Réalisé par : JUR	

G2C territoires

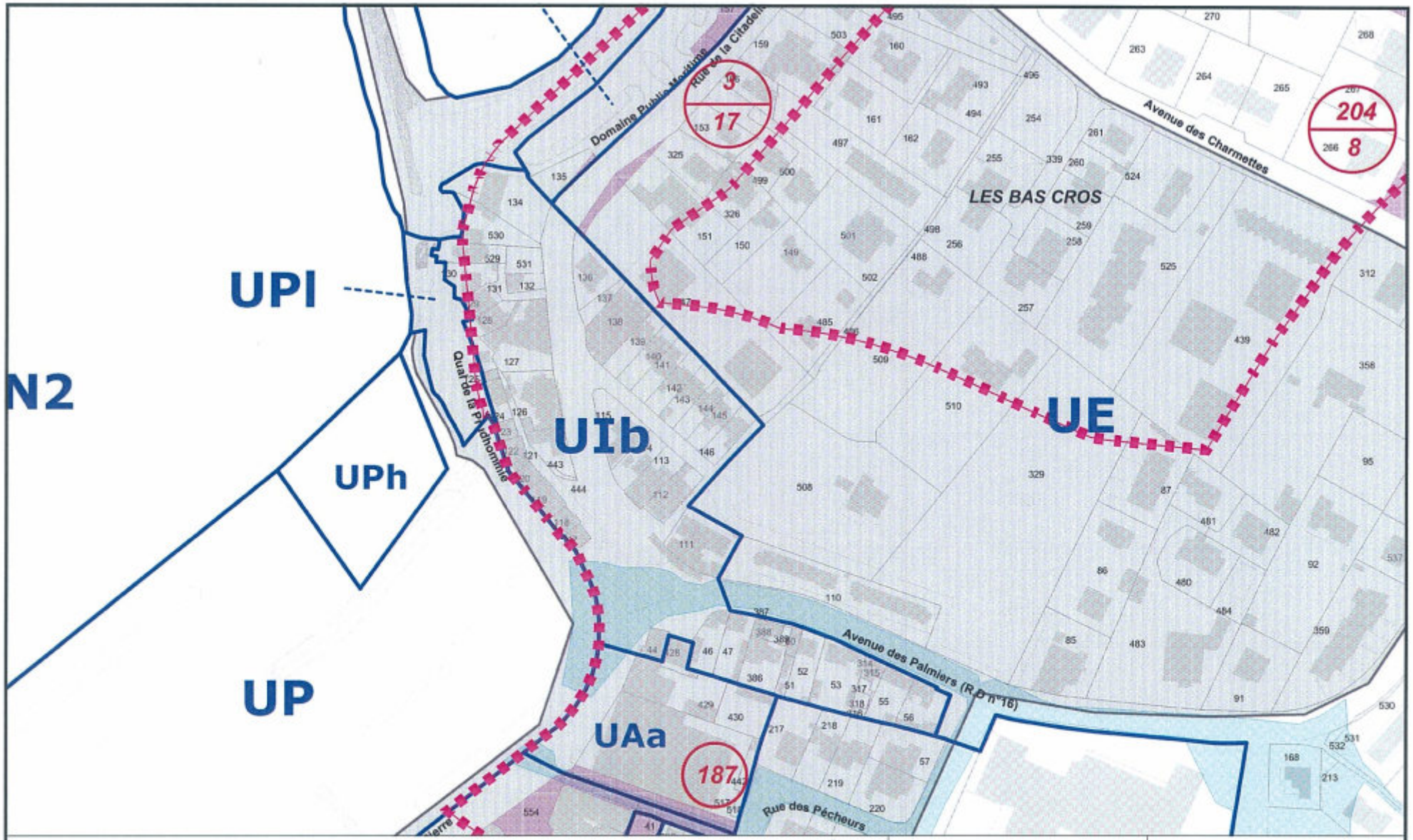

0 80 m

PLU de Six Fours les Plages

PLAN-LOUPE DES HAMEAUX

Hameau Le Brusc Citadelle	Imprimé le 10/03/2015
Echelle : 1/2000	
Réalisé par : JUR	

G2C territoires

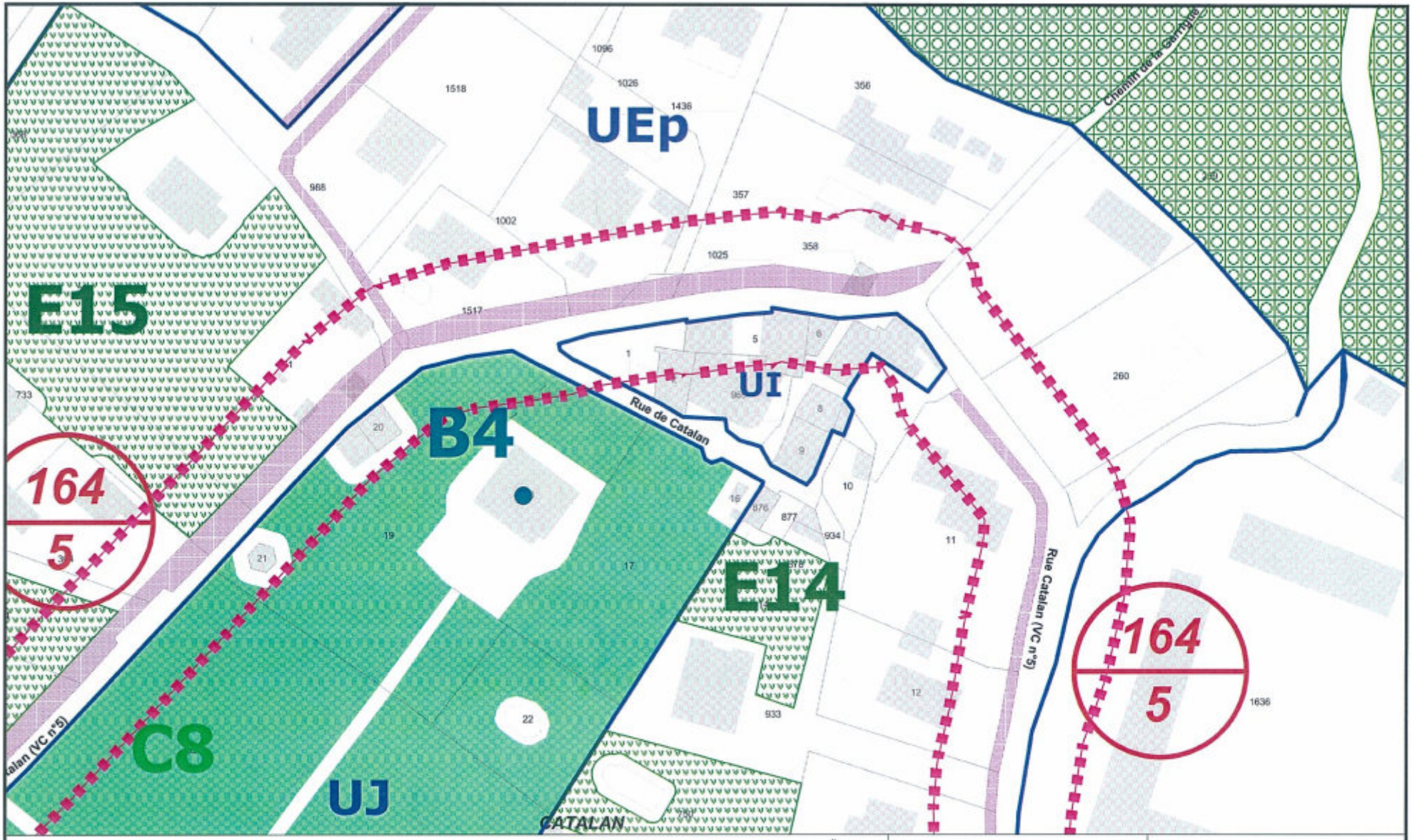

PLU de Six Fours les Plages

PLAN-LOUPE DES HAMEAUX

Hameau Catalan	Imprimé le 10/03/2015
Echelle : 1/1000	
Réalisé par : JUR	

G2C territoires

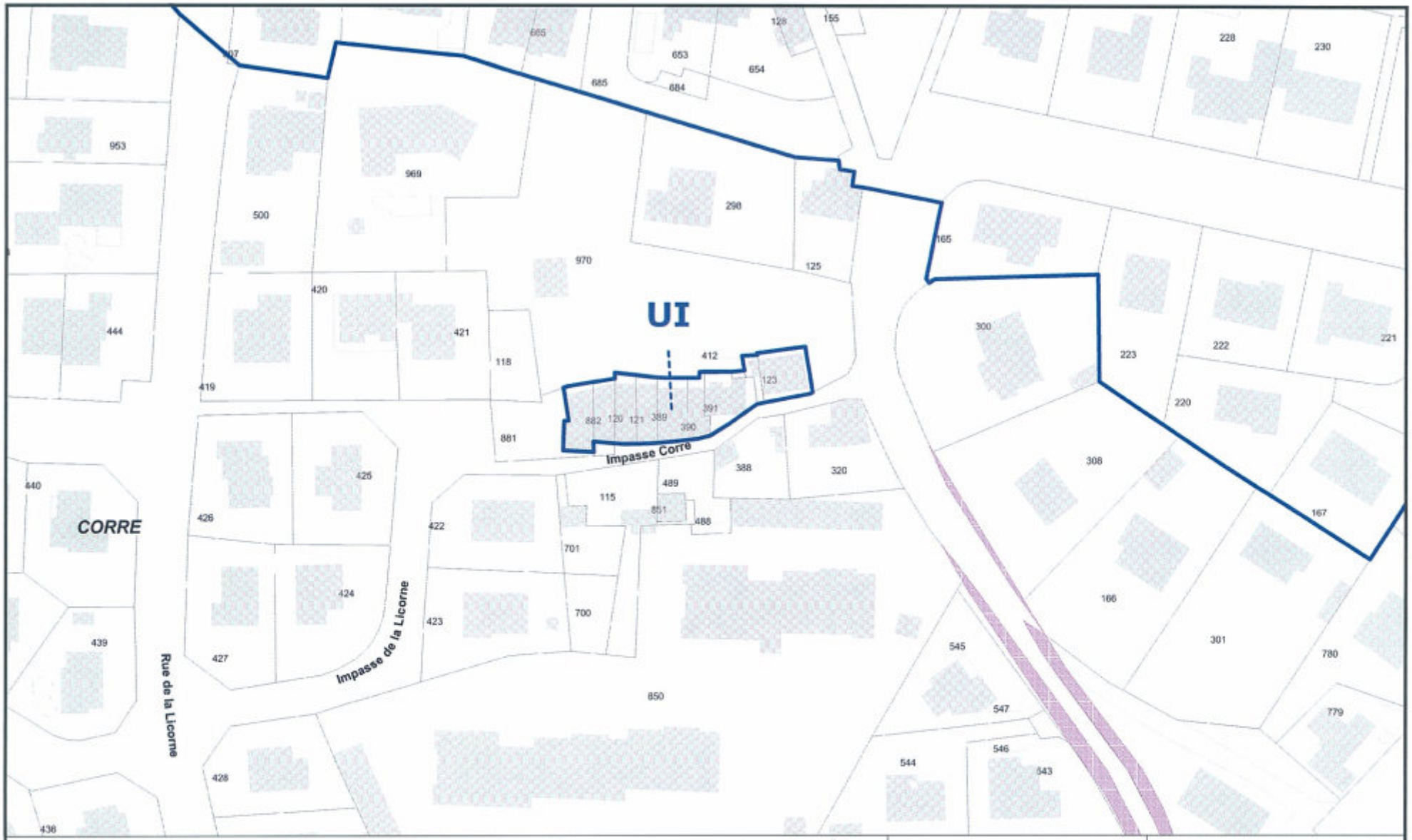

PLU de Six Fours les Plages

PLAN-LOUPE DES HAMEAUX

Hameau Corre	Imprimé le 10/03/2015
Echelle : 1/1000	
Réalisé par : JUR	

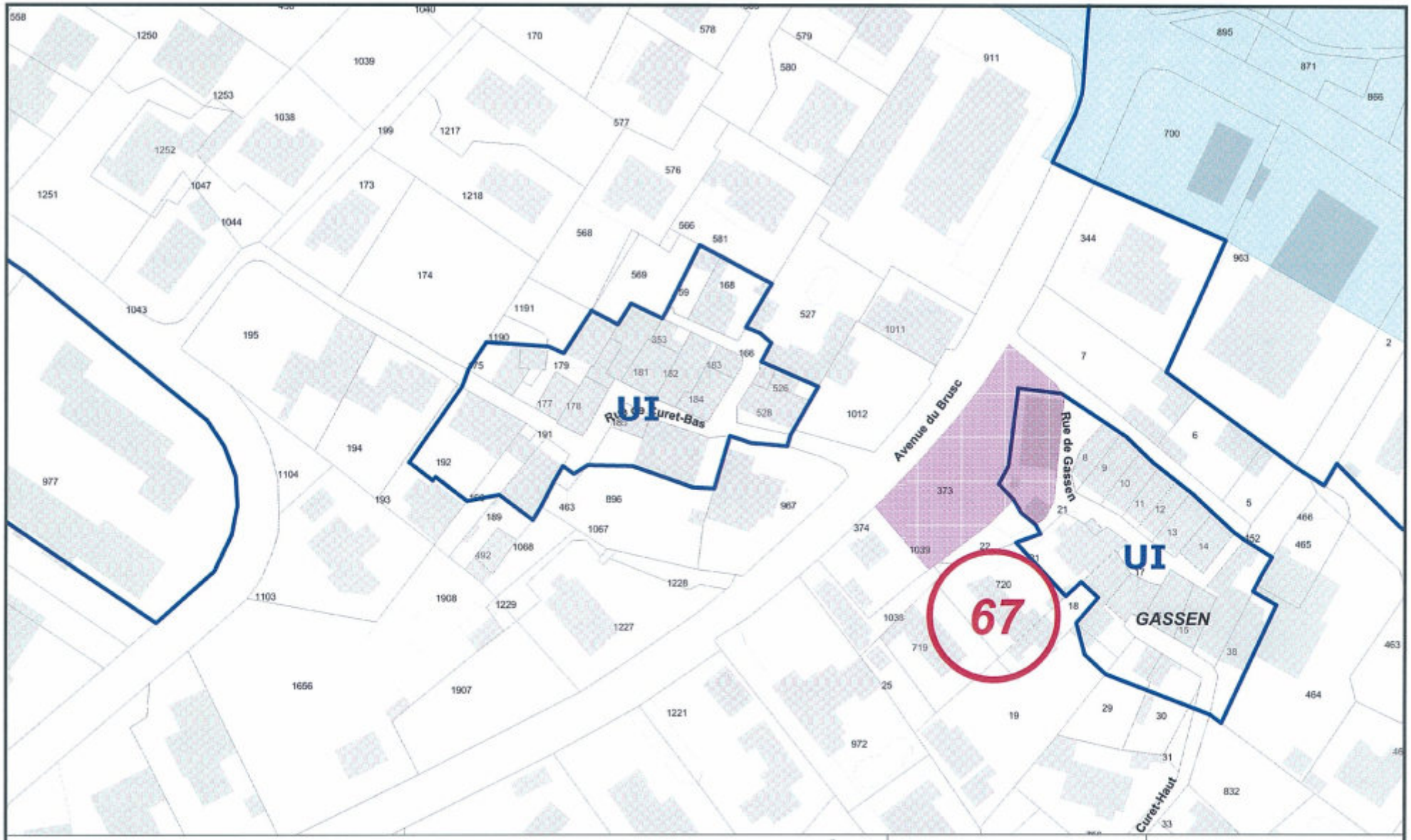

PLU de Six Fours les Plages

PLAN-LOUPE DES HAMEAUX

Hameau Curet Bas	Imprimé le 10/03/2015
Echelle : 1/1000	
Réalisé par : JUR	

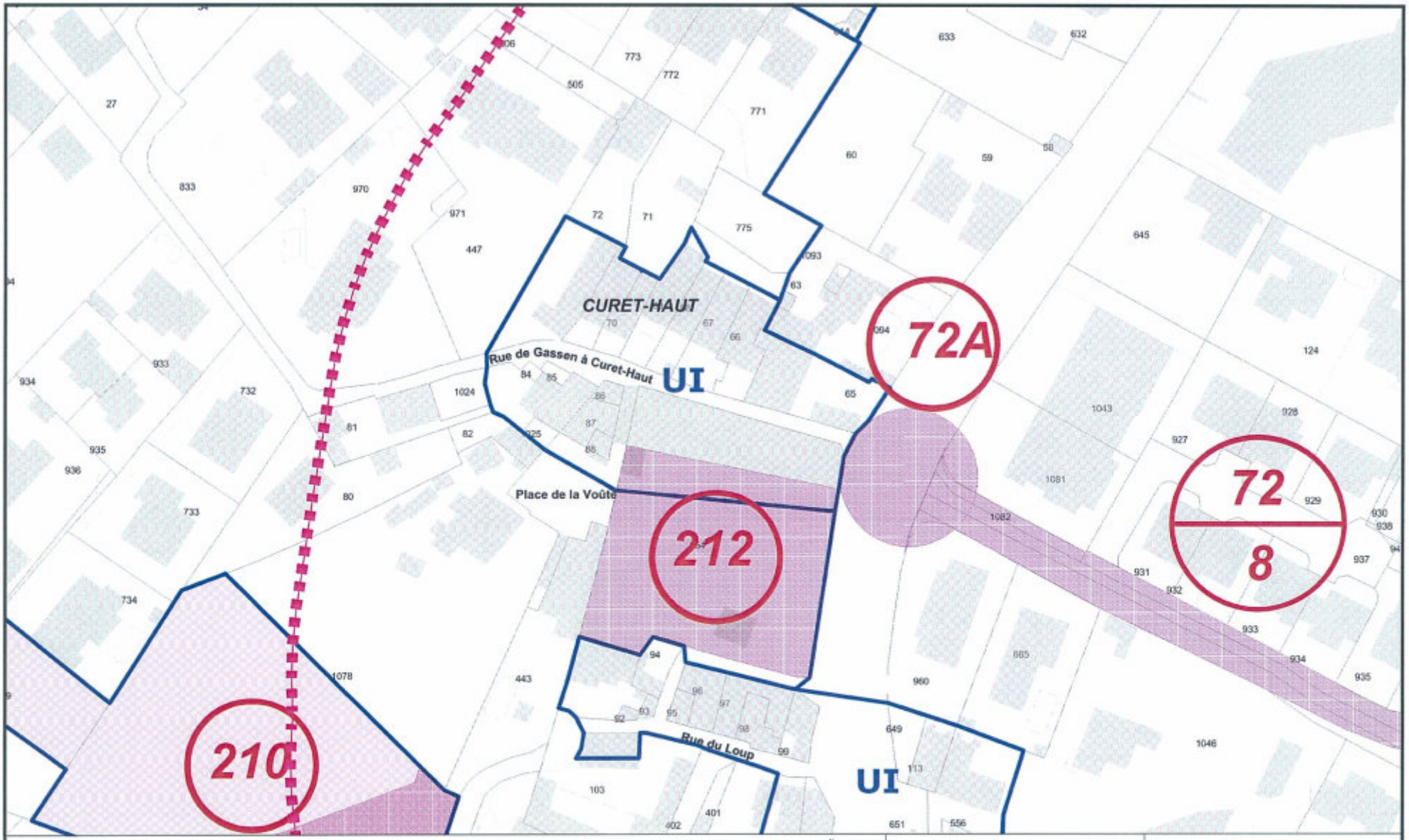

0 40 m

PLU de Six Fours les Plages

PLAN-LOUPE DES HAMEAUX

Hameau Curet Haut	Imprimé le 10/03/2015
Echelle : 1/1000	
Réalisé par : JUR	

G2C territoires

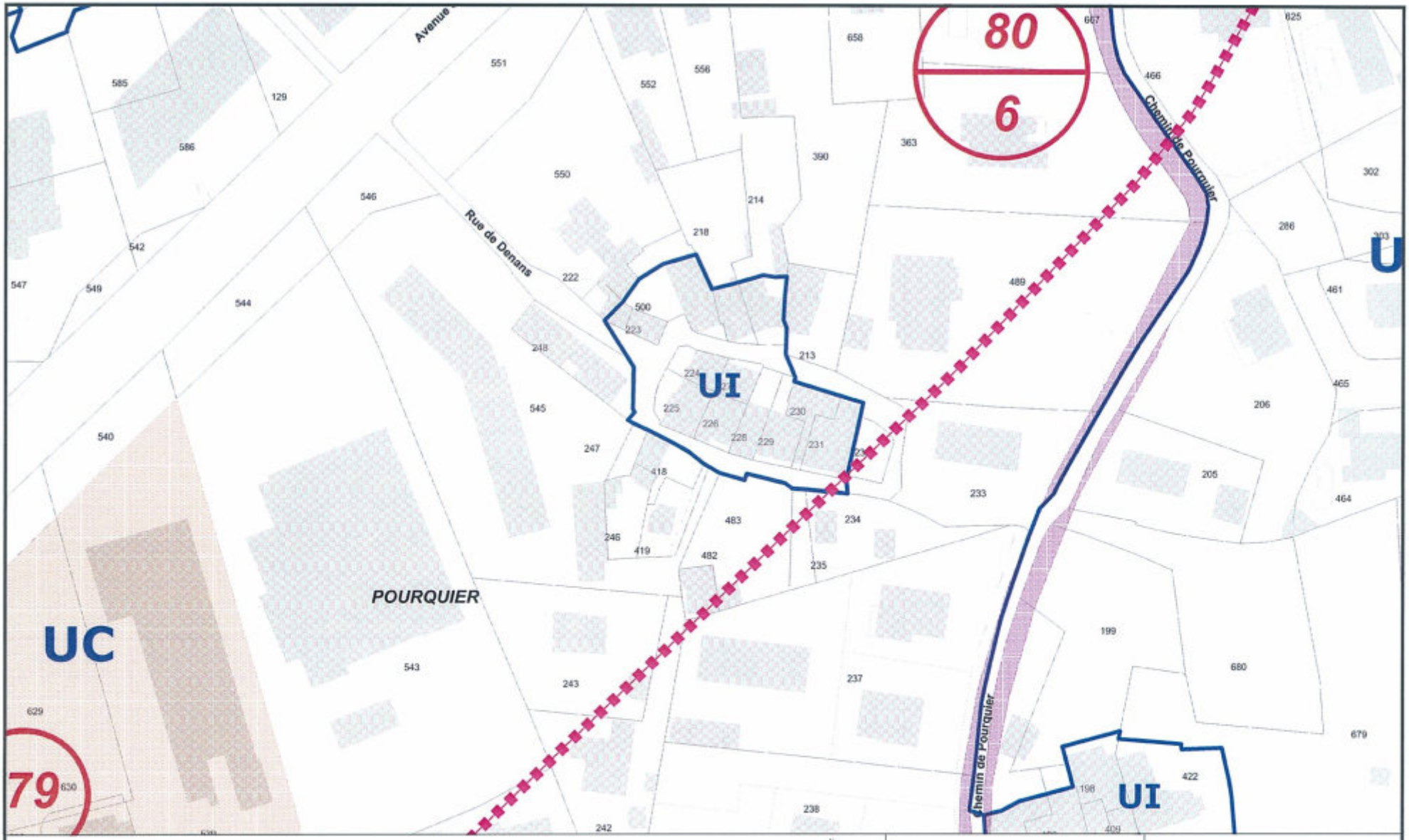

PLU de Six Fours les Plages

PLAN-LOUPE DES HAMEAUX

Hameau Denans	Imprimé le 10/03/2015
Echelle : 1/1000	
Réalisé par : JUR	

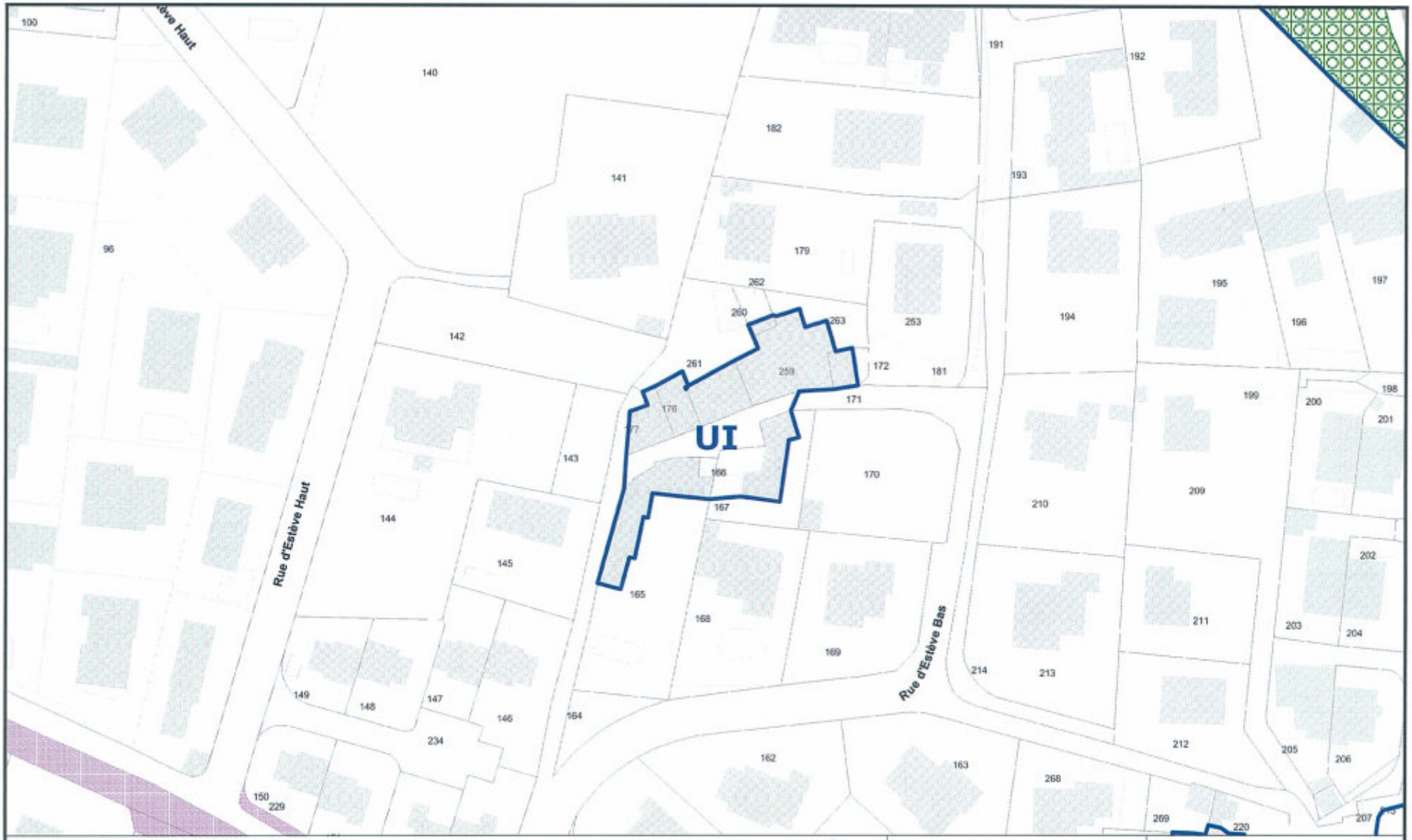

0 40 m

PLU de Six Fours les Plages

PLAN-LOUPE DES HAMEAUX

Hameau Estève Bas	Imprimé le 10/03/2015
Echelle : 1/1000	G2C territoires
Réalisé par : JUR	

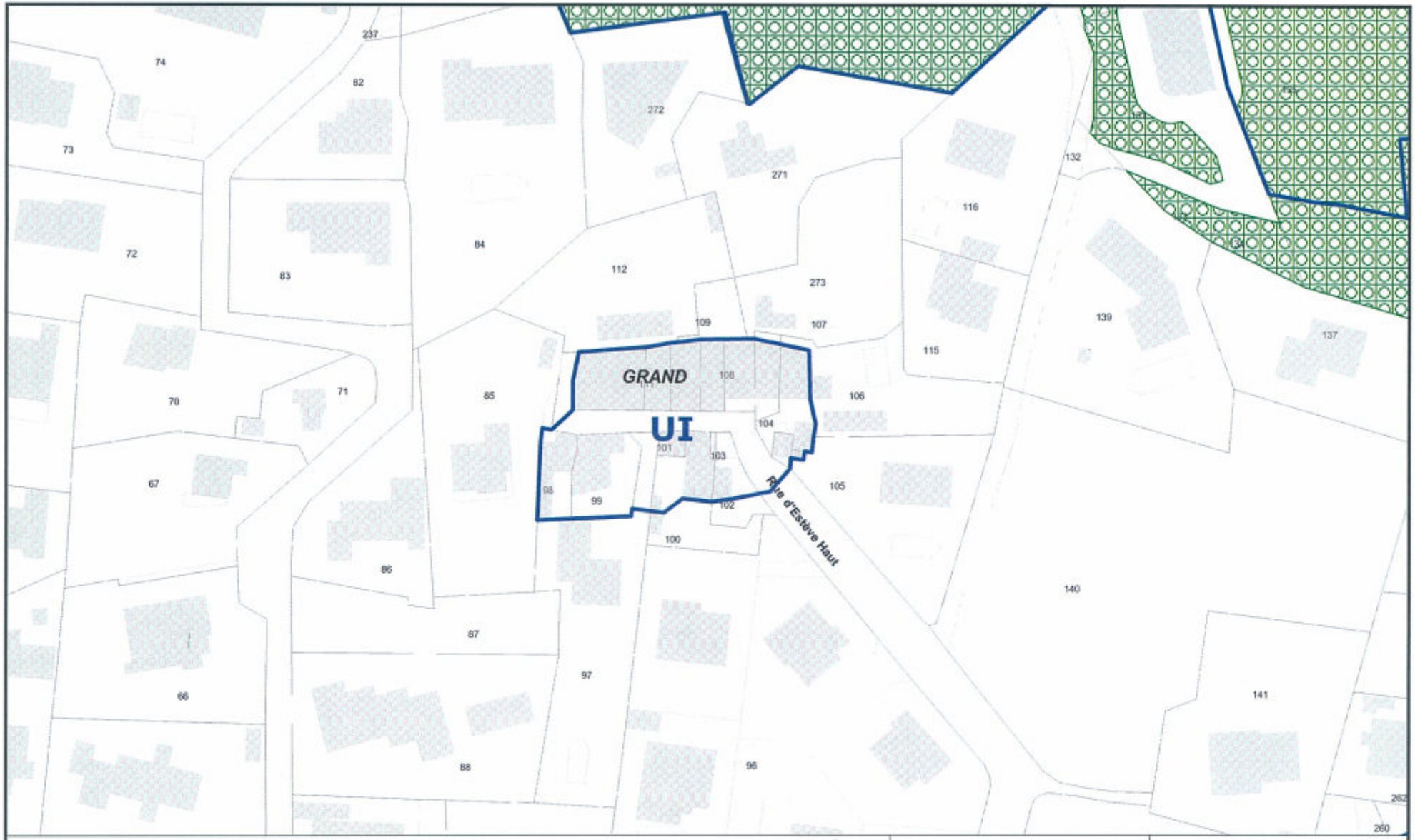

0 40 m

PLU de Six Fours les Plages

PLAN-LOUPE DES HAMEAUX

Hameau Estève Haut	Imprimé le 10/03/2015
Echelle : 1/1000	
Réalisé par : JUR	

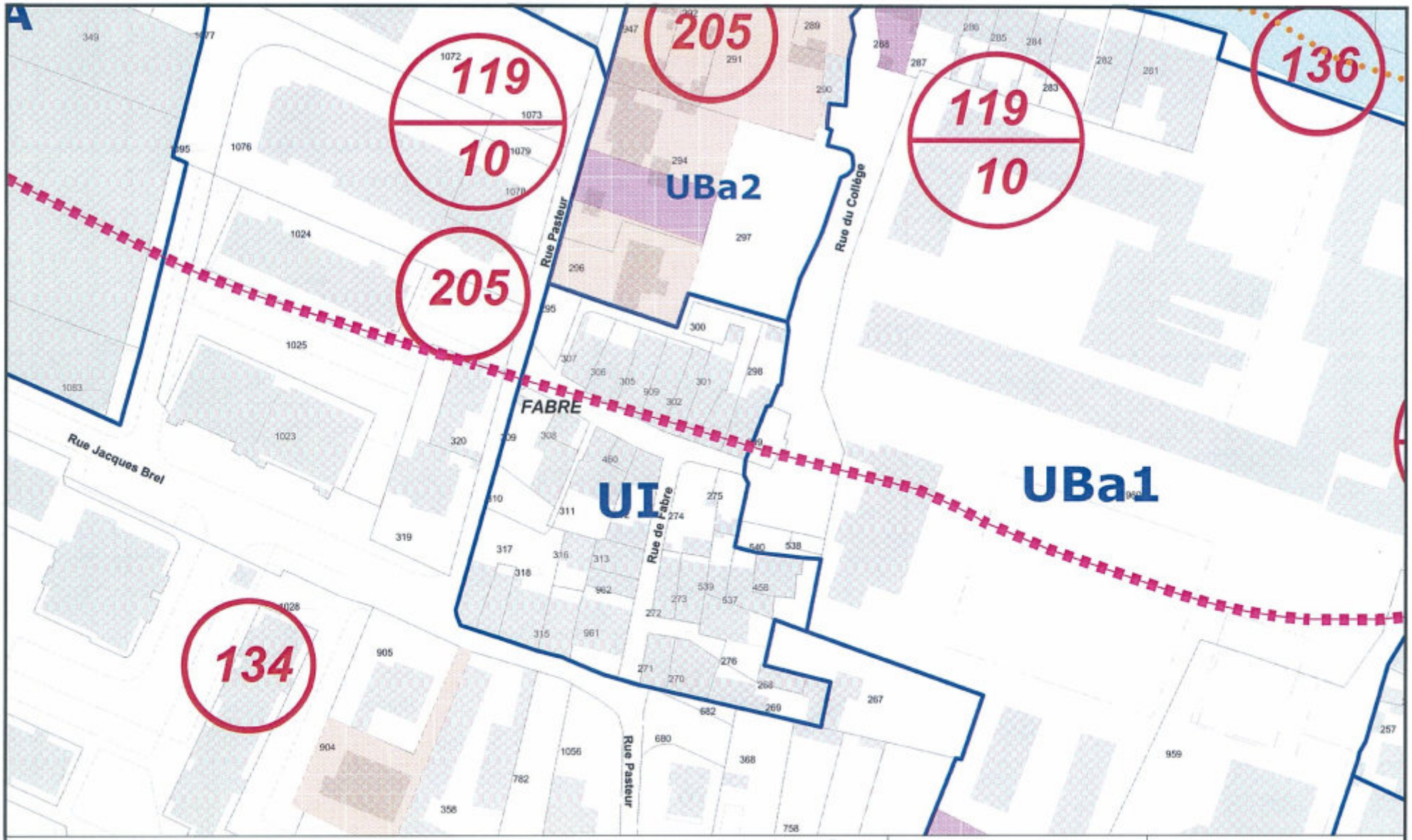

0 40 m

PLU de Six Fours les Plages

PLAN-LOUPE DES HAMEAUX

Hameau Fabre	Imprimé le 10/03/2015
Echelle : 1/1000	G2C territoires
Réalisé par : JUR	

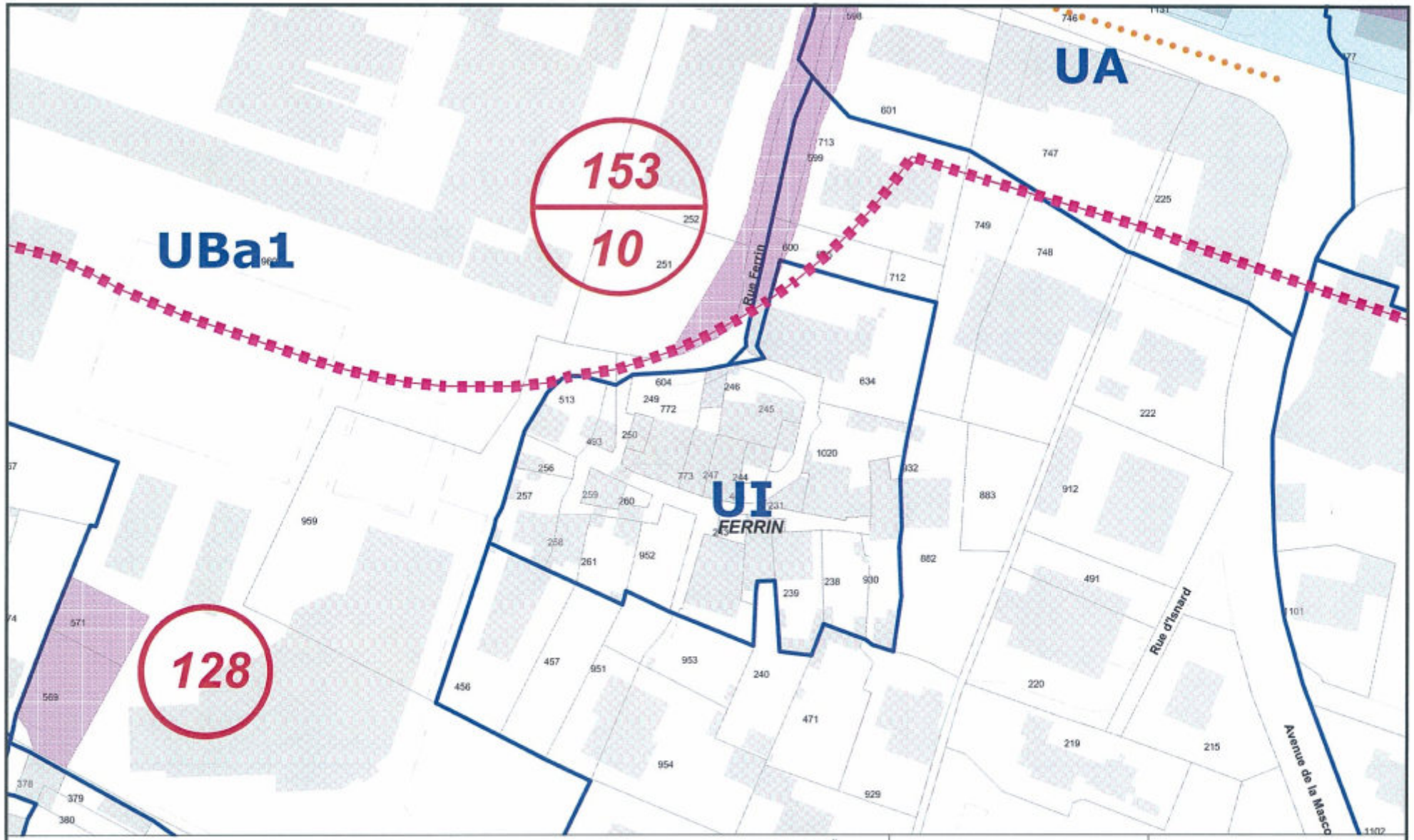

PLU de Six Fours les Plages

PLAN-LOUPE DES HAMEAUX

Hameau Ferrin	Imprimé le 10/03/2015
Echelle : 1/1000	
Réalisé par : JUR	

G2C territoires

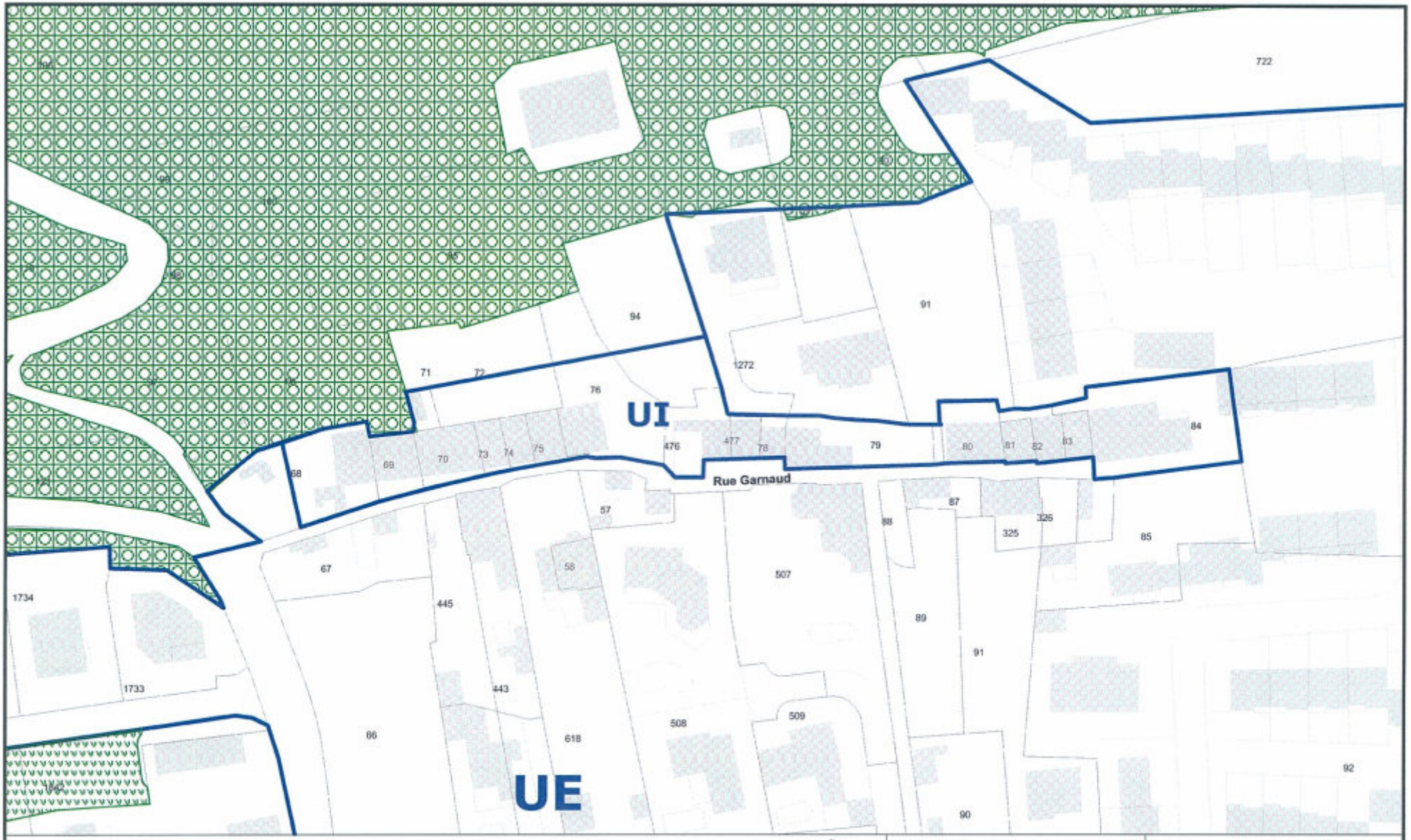

0 40 m

PLU de Six Fours les Plages

PLAN-LOUPE DES HAMEAUX

Hameau Garnaud	Imprimé le 10/03/2015
Echelle : 1/1000	
Réalisé par : JUR	

G2C territoires

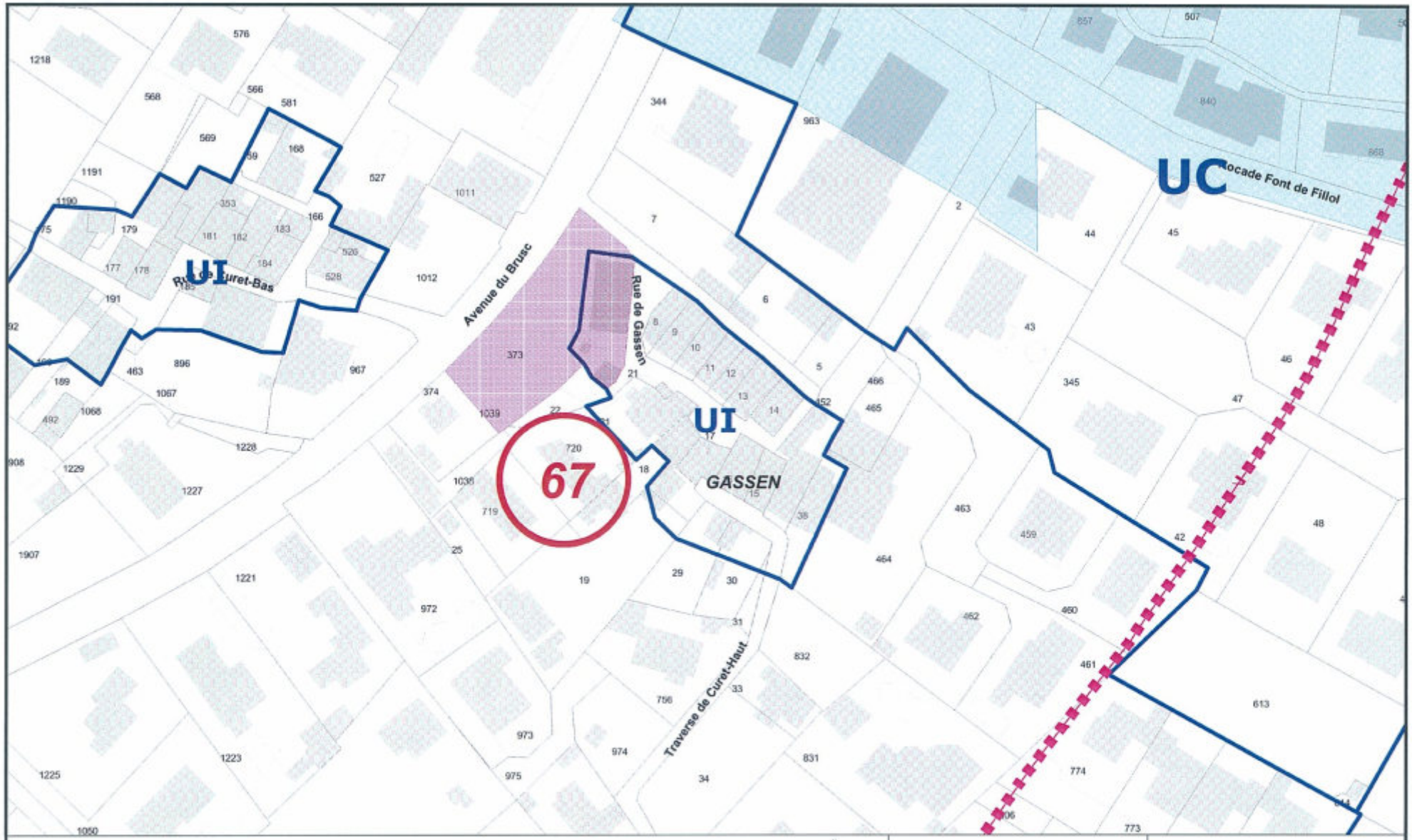

0 40 m

PLU de Six Fours les Plages

PLAN-LOUPE DES HAMEAUX

Hameau Gassen	Imprimé le 10/03/2015
Echelle : 1/1000	
Réalisé par : JUR	

G2C territoires

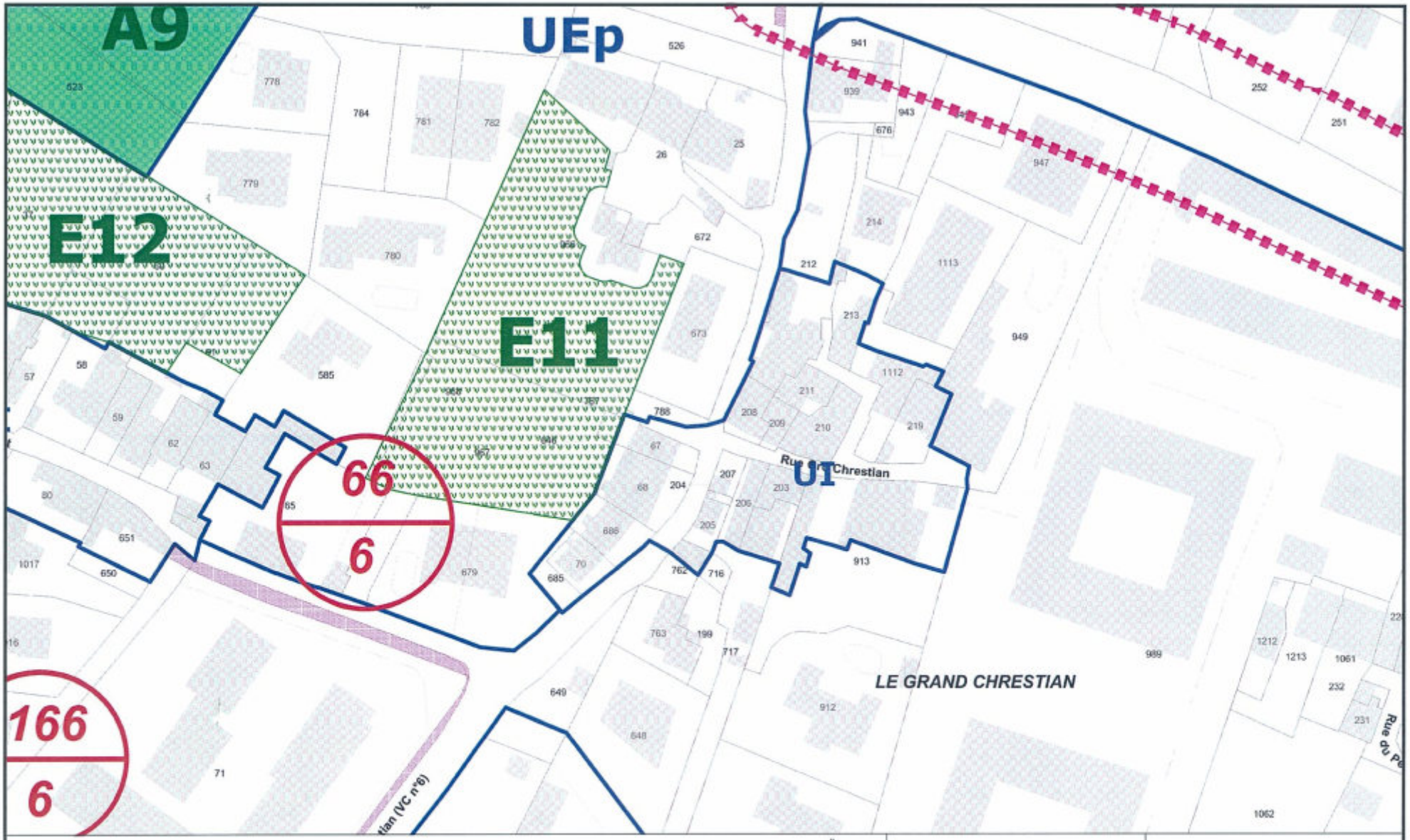

PLU de Six Fours les Plages

PLAN-LOUPE DES HAMEAUX

Hameau Grand Chrestian	Imprimé le 10/03/2015
Echelle : 1/1000	
Réalisé par : JUR	

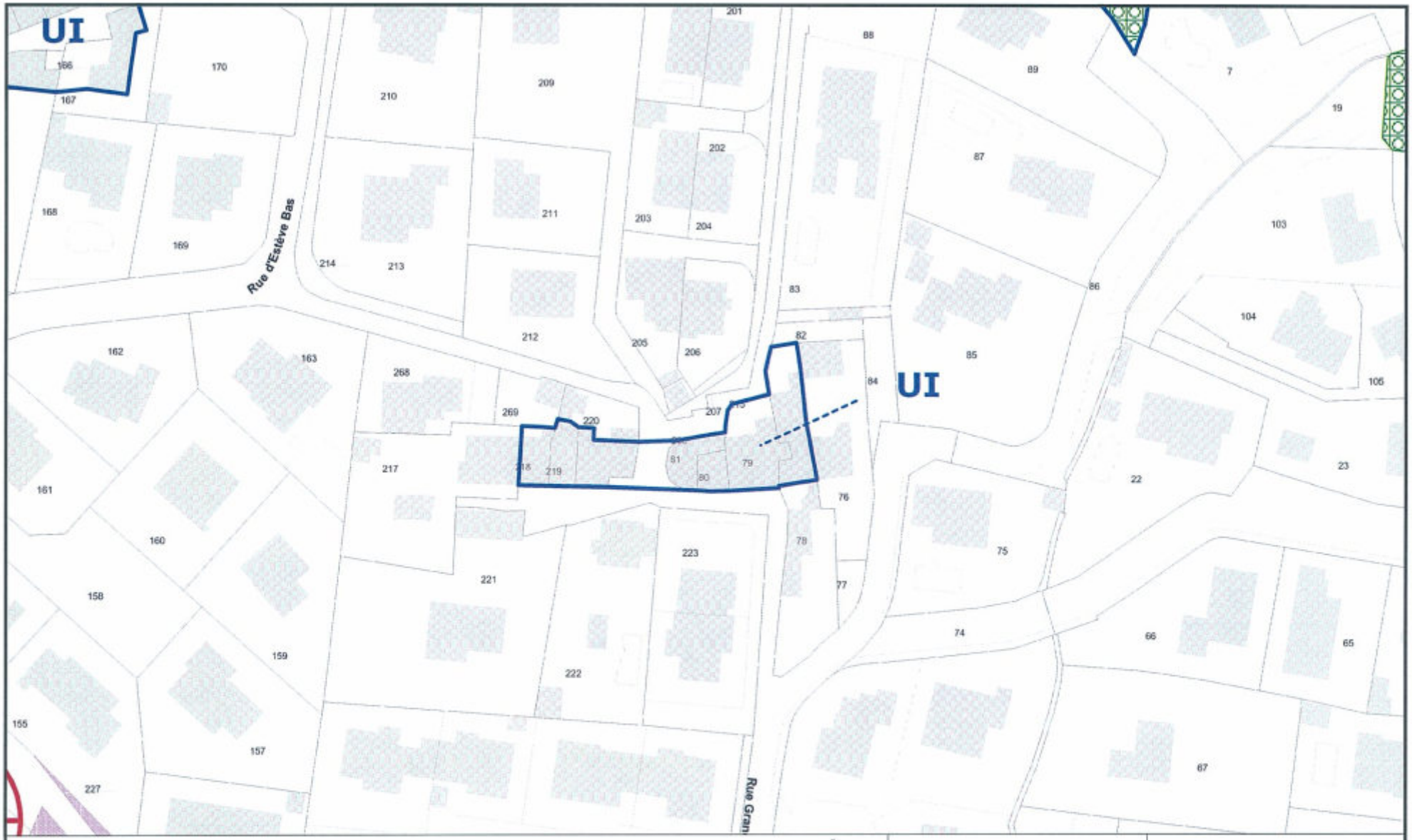

0 40 m

PLU de Six Fours les Plages

PLAN-LOUPE DES HAMEAUX

Hameau Grand	Imprimé le 10/03/2015
Echelle : 1/1000	
Réalisé par : JUR	

G2C territoires

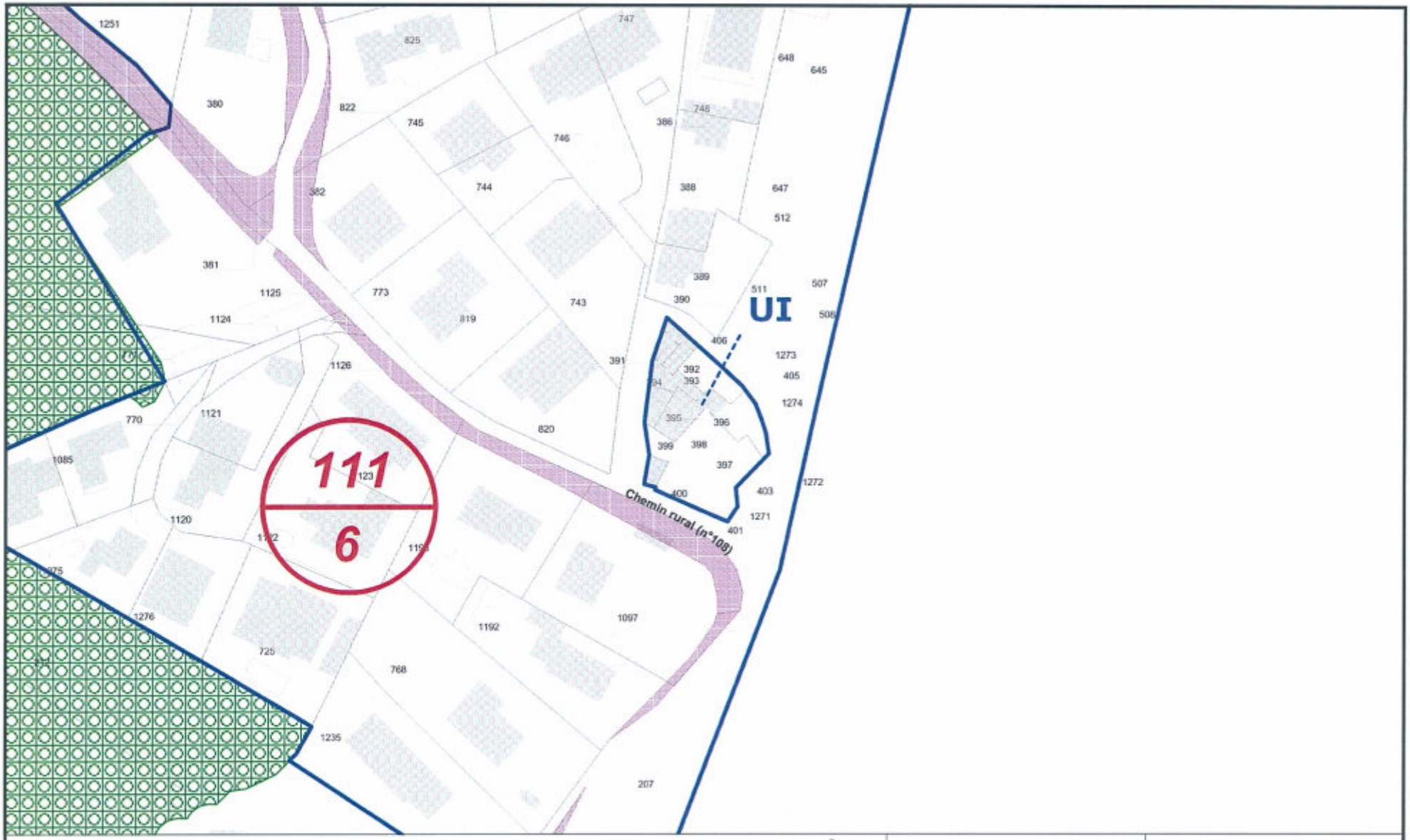

0 40 m

PLU de Six Fours les Plages

PLAN-LOUPE DES HAMEAUX

Hameau Guerin	Imprimé le 10/03/2015
Echelle : 1/1000	
Réalisé par : JUR	

G2C territoires

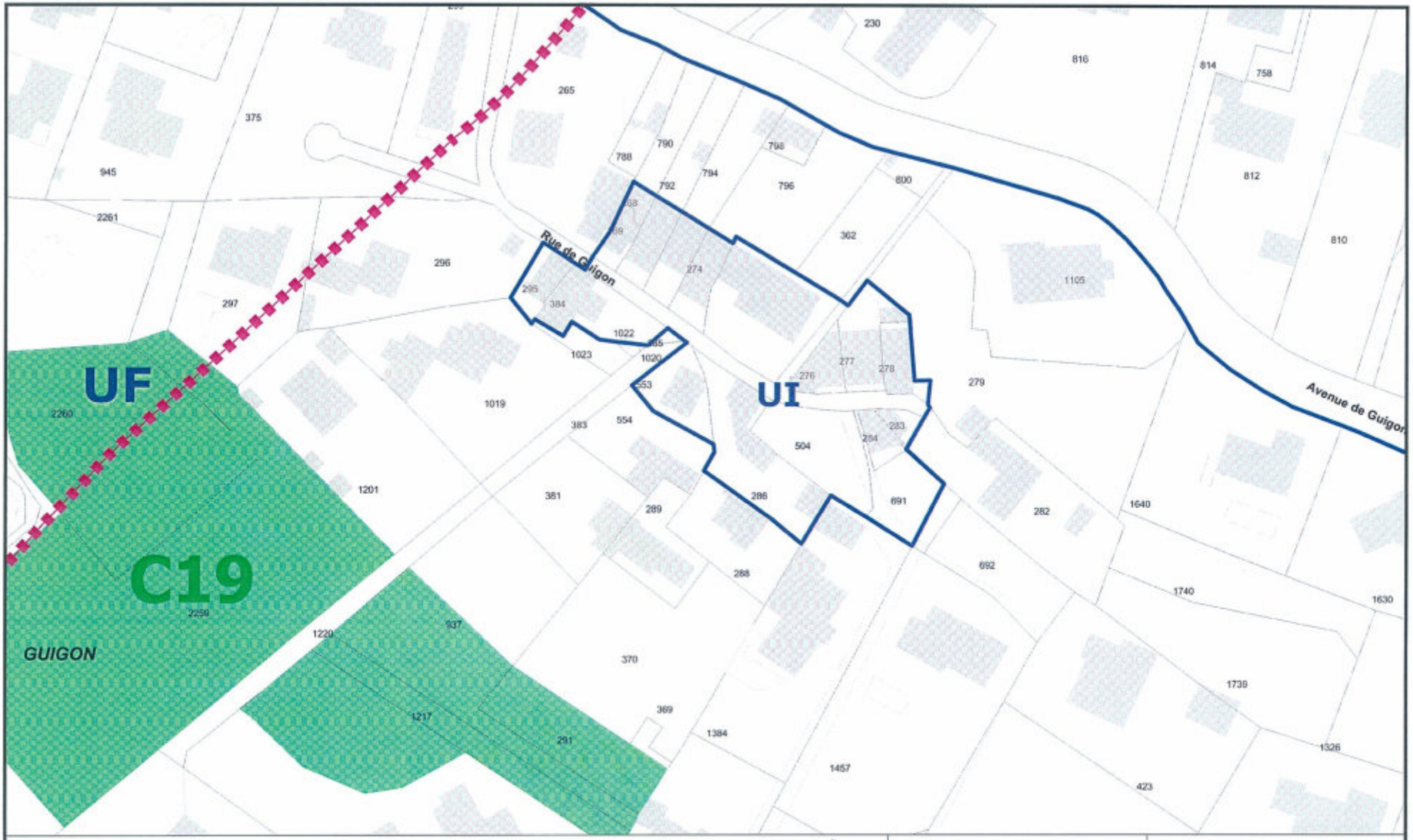

PLU de Six Fours les Plages

PLAN-LOUPE DES HAMEAUX

Hameau Guignon	Imprimé le 10/03/2015
Echelle : 1/1000	
Réalisé par : JUR	

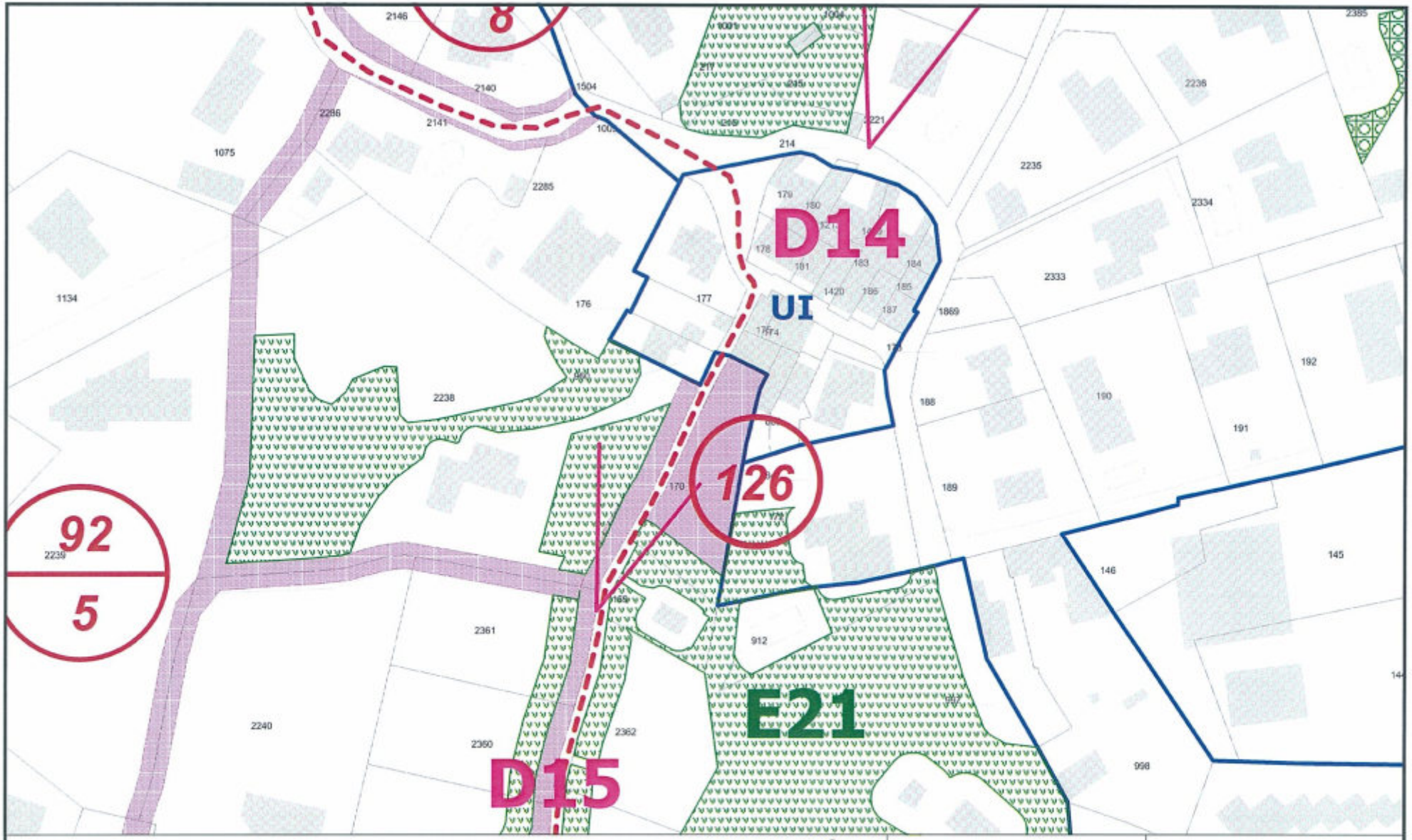

PLU de Six Fours les Plages

PLAN-LOUPE DES HAMEAUX

Hameau Jaumard	Imprimé le 10/03/2015
Echelle : 1/1000	
Réalisé par : JUR	

G2C territoires

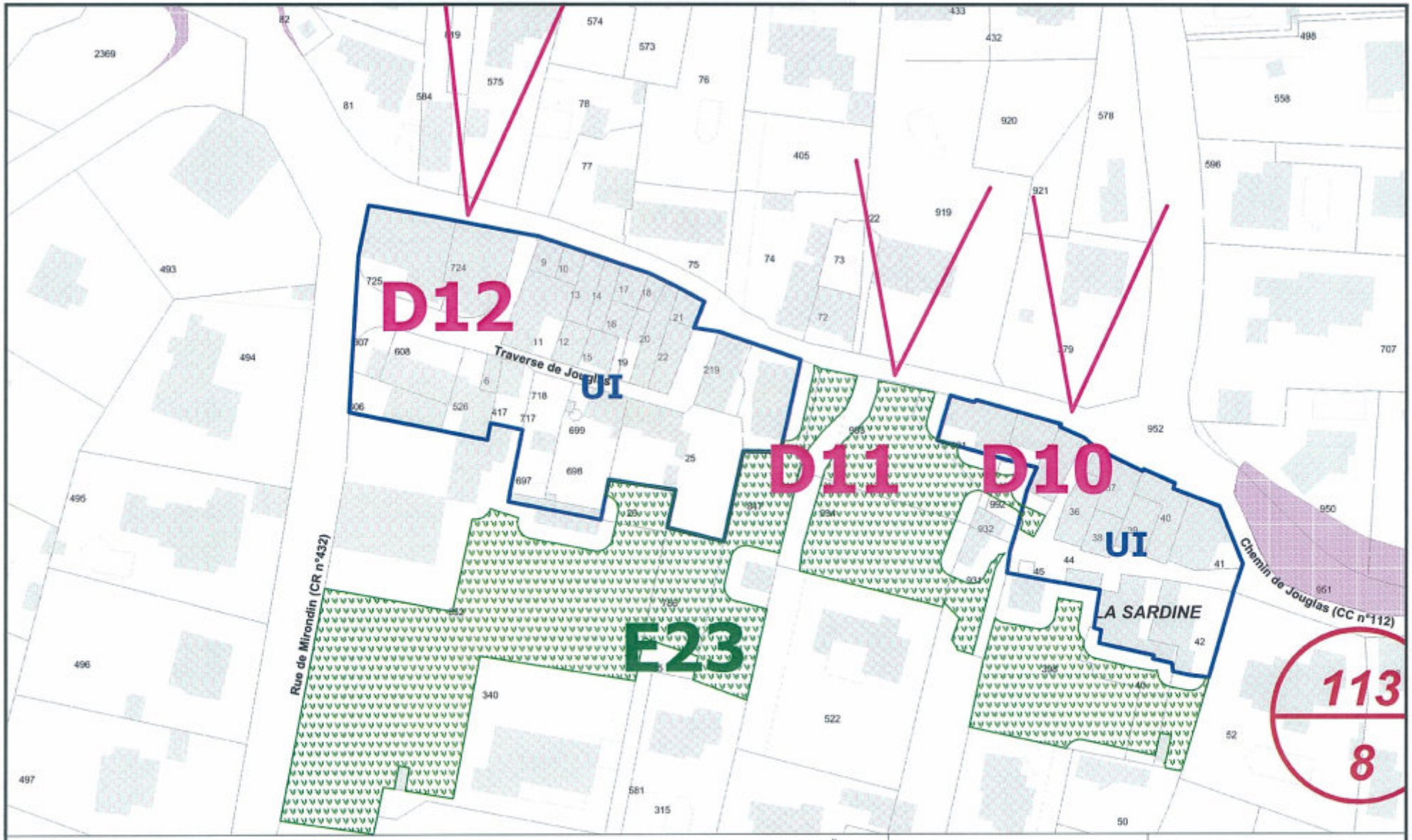

0 40 m

PLU de Six Fours les Plages

PLAN-LOUPE DES HAMEAUX

Hameau Jouglas	Imprimé le 10/03/2015
Echelle : 1/1000	
Réalisé par : JUR	

G2C territoires

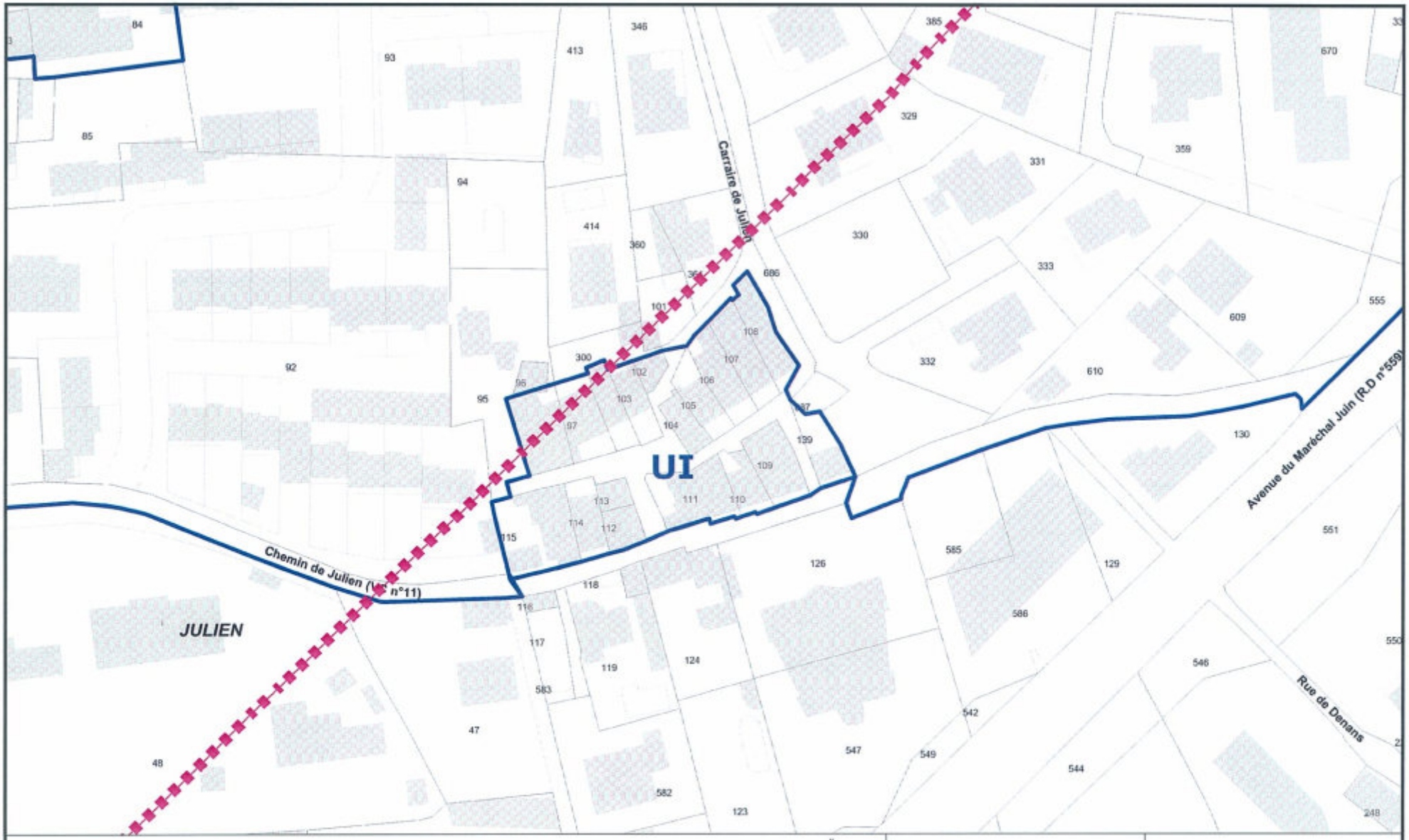

PLU de Six Fours les Plages

PLAN-LOUPE DES HAMEAUX

Hameau Julien	Imprimé le 10/03/2015
Echelle : 1/1000	
Réalisé par : JUR	

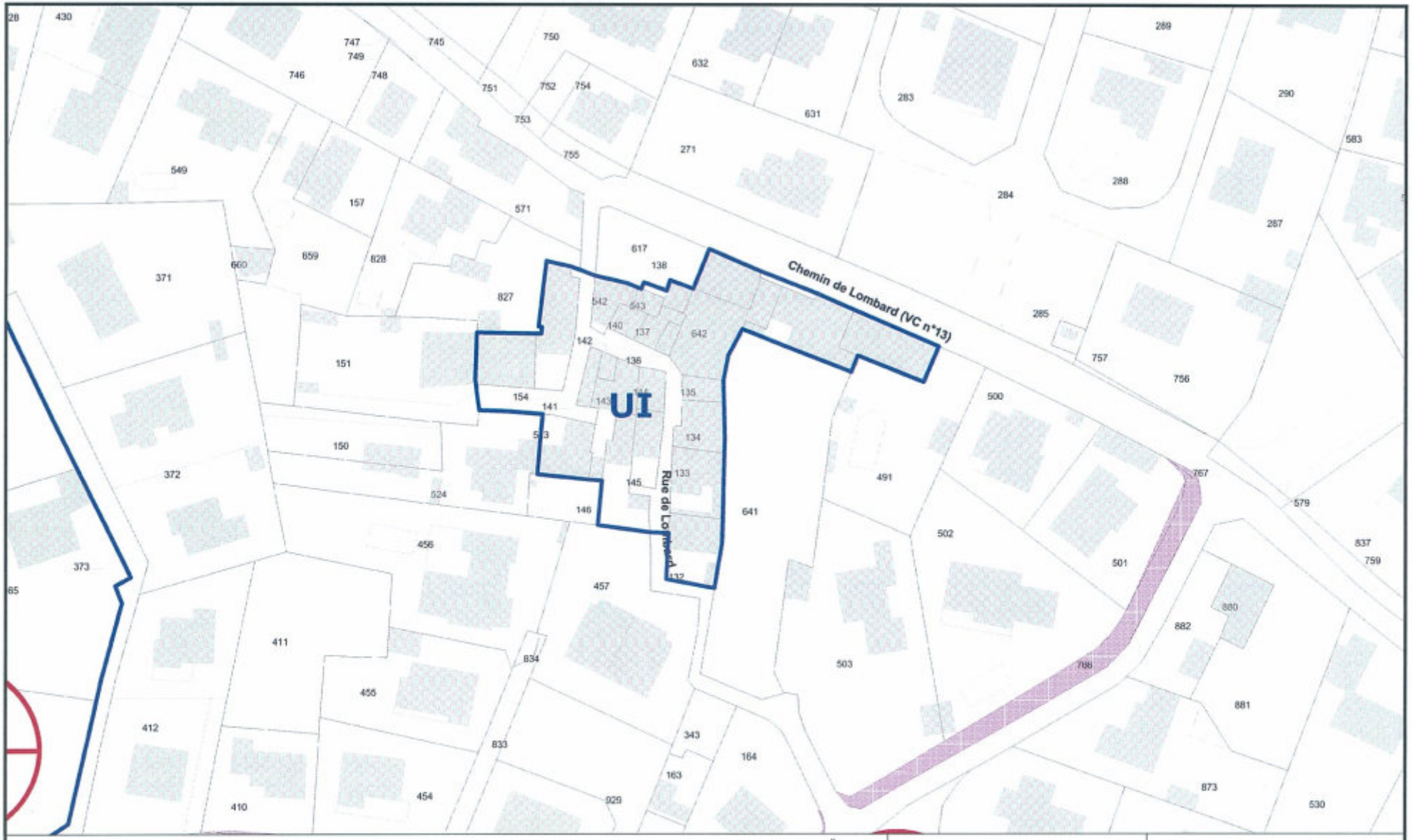

0 40 m

PLU de Six Fours les Plages

PLAN-LOUPE DES HAMEAUX

Hameau Lombard	Imprimé le 10/03/2015
Echelle : 1/1000	
Réalisé par : JUR	

G2C territoires

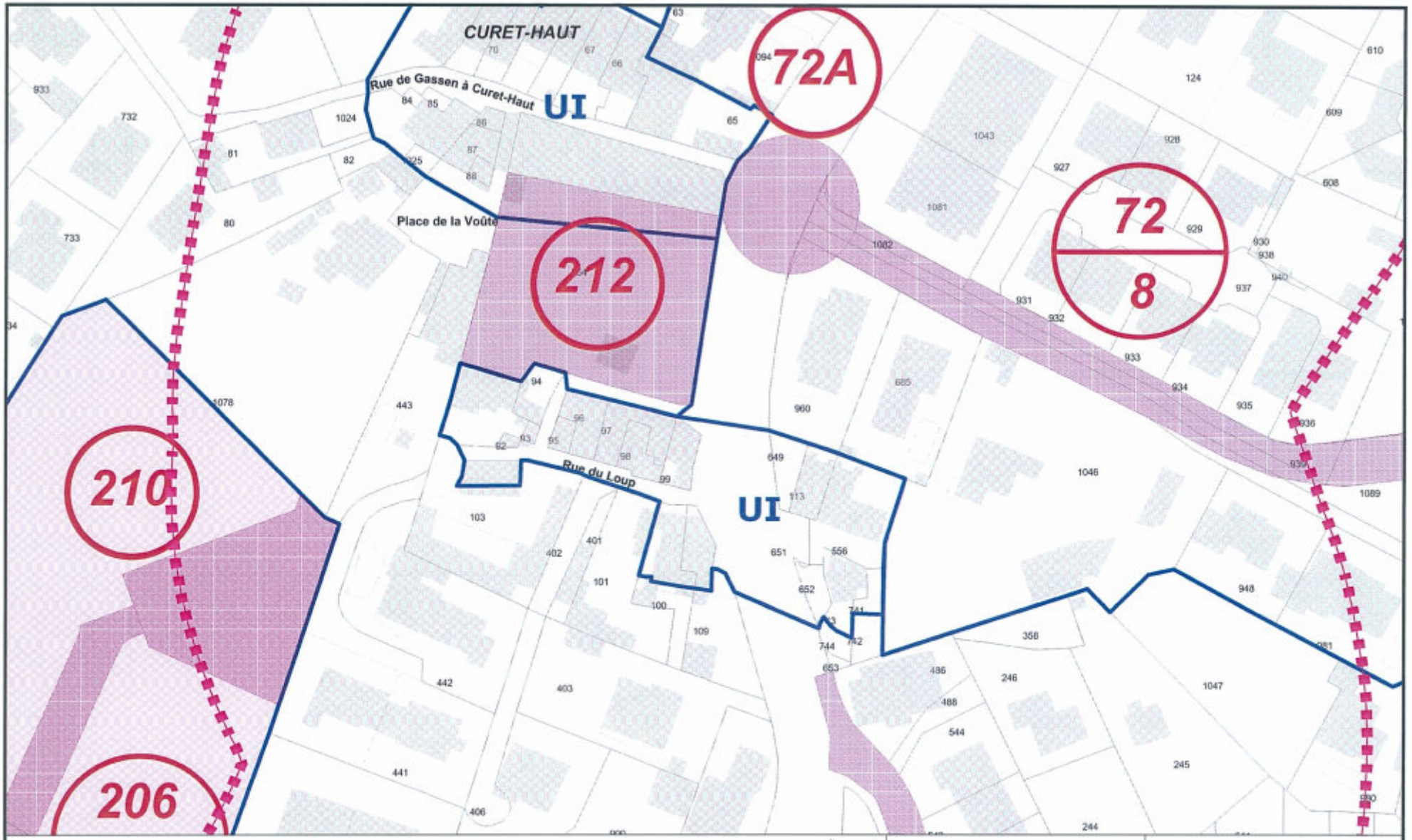

0 40 m

PLU de Six Fours les Plages

PLAN-LOUPE DES HAMEAUX

Hameau Le Loup	Imprimé le 10/03/2015
Echelle : 1/1000	
Réalisé par : JUR	

G2C territoires

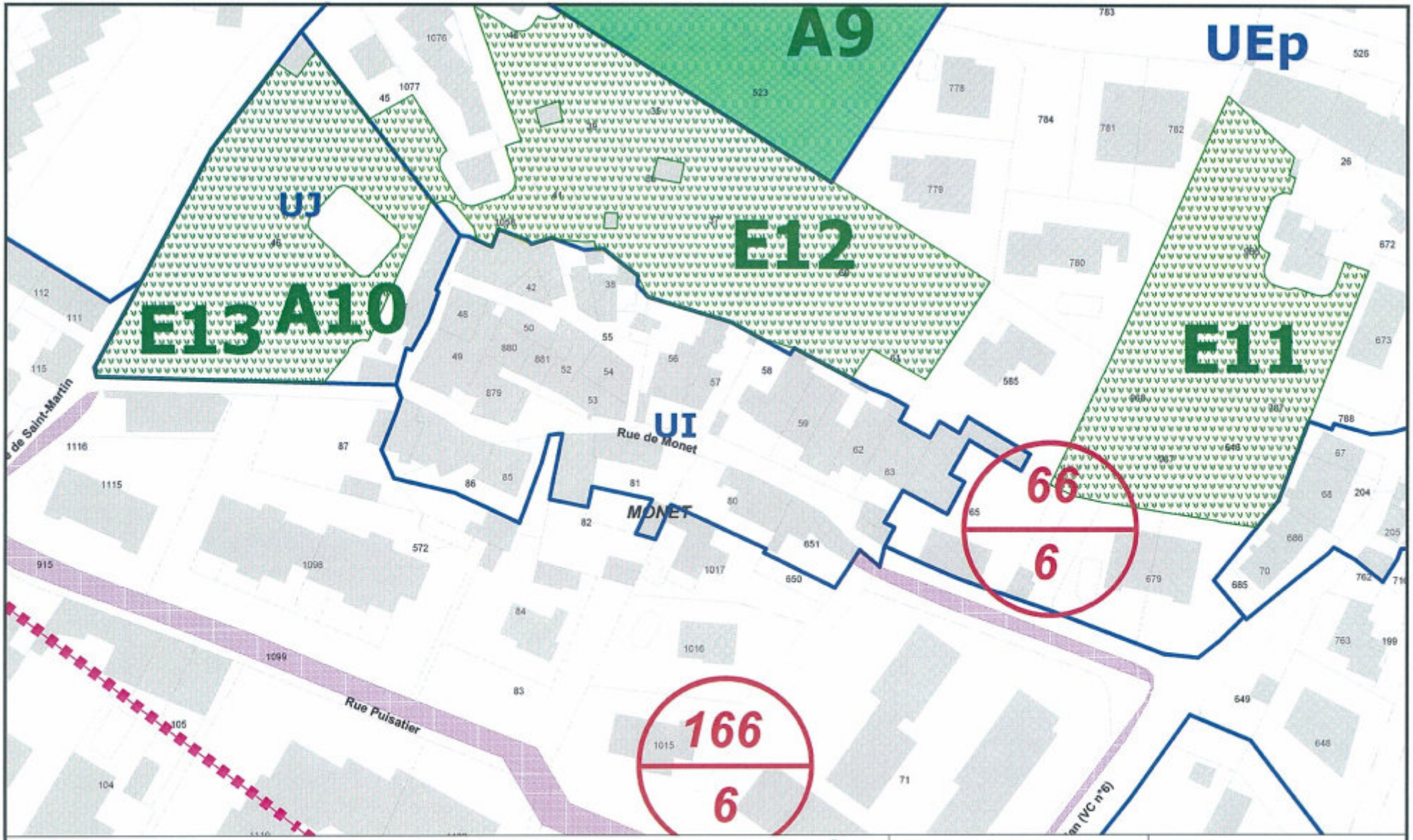

PLU de Six Fours les Plages

PLAN-LOUPE DES HAMEAUX

Hameau Monet	Imprimé le 23/03/2015
Echelle : 1/1000	
Réalisé par : JUR	

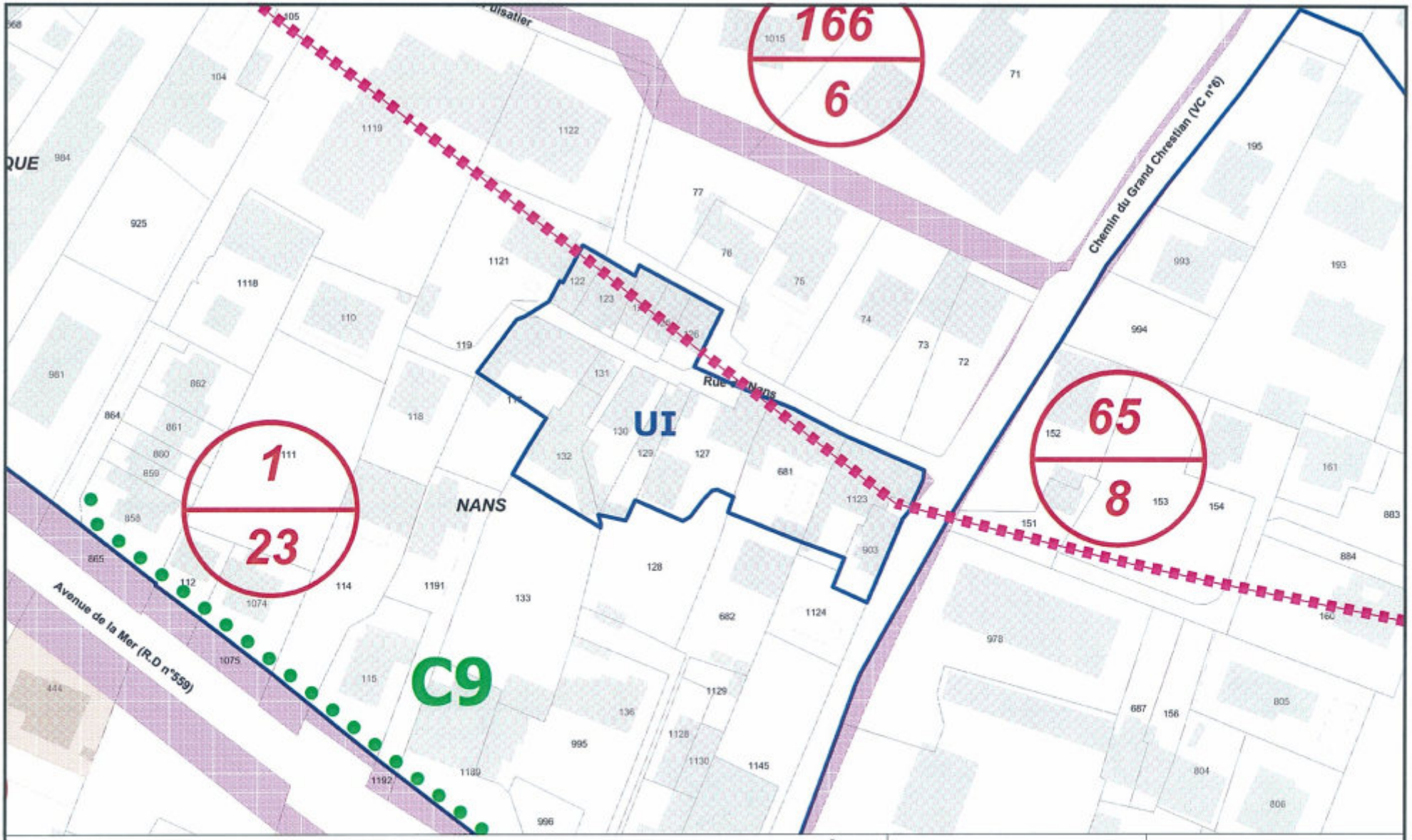

PLU de Six Fours les Plages

PLAN-LOUPE DES HAMEAUX

Hameau Nans	Imprimé le 10/03/2015
Echelle : 1/1000	
Réalisé par : JUR	

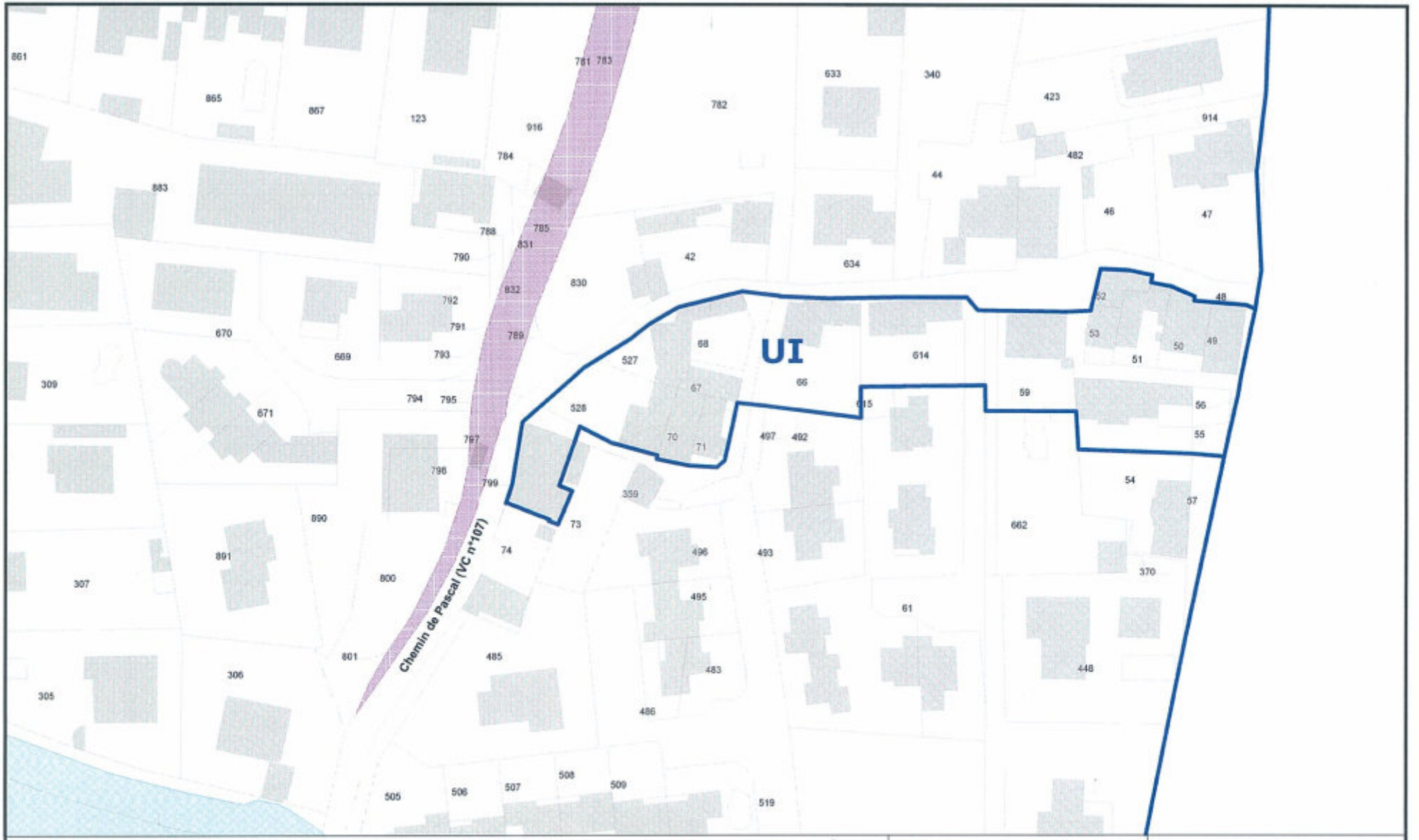

0 40 m

PLU de Six Fours les Plages

PLAN-LOUPE DES HAMEAUX

Hameau Pascal	Imprimé le 23/03/2015
Echelle : 1/1000	
Réalisé par : JUR	

G2C territoires

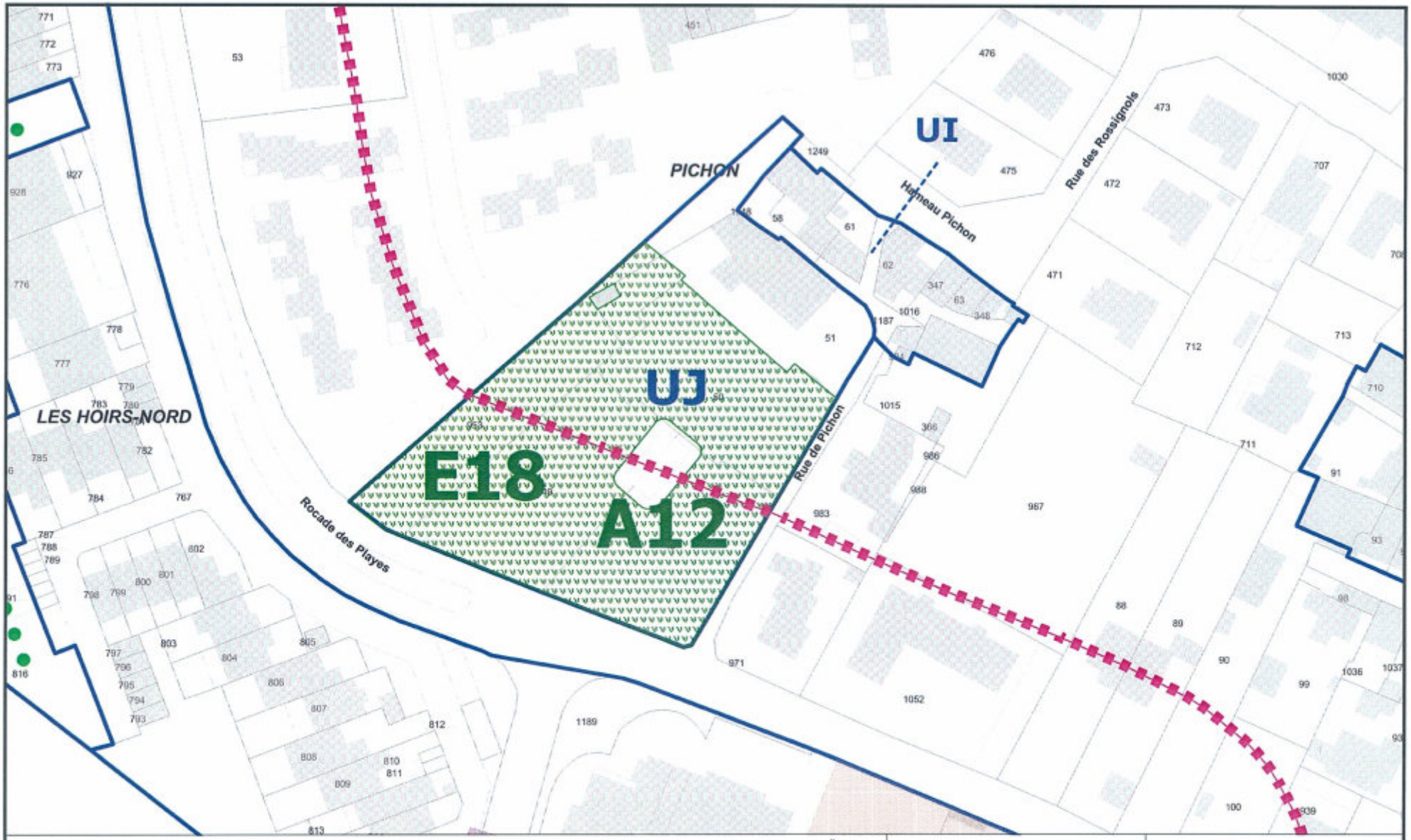

0 40 m

PLU de Six Fours les Plages

PLAN-LOUPE DES HAMEAUX

Hameau Pichon	Imprimé le 10/03/2015
Echelle : 1/1000	
Réalisé par : JUR	

G2C territoires

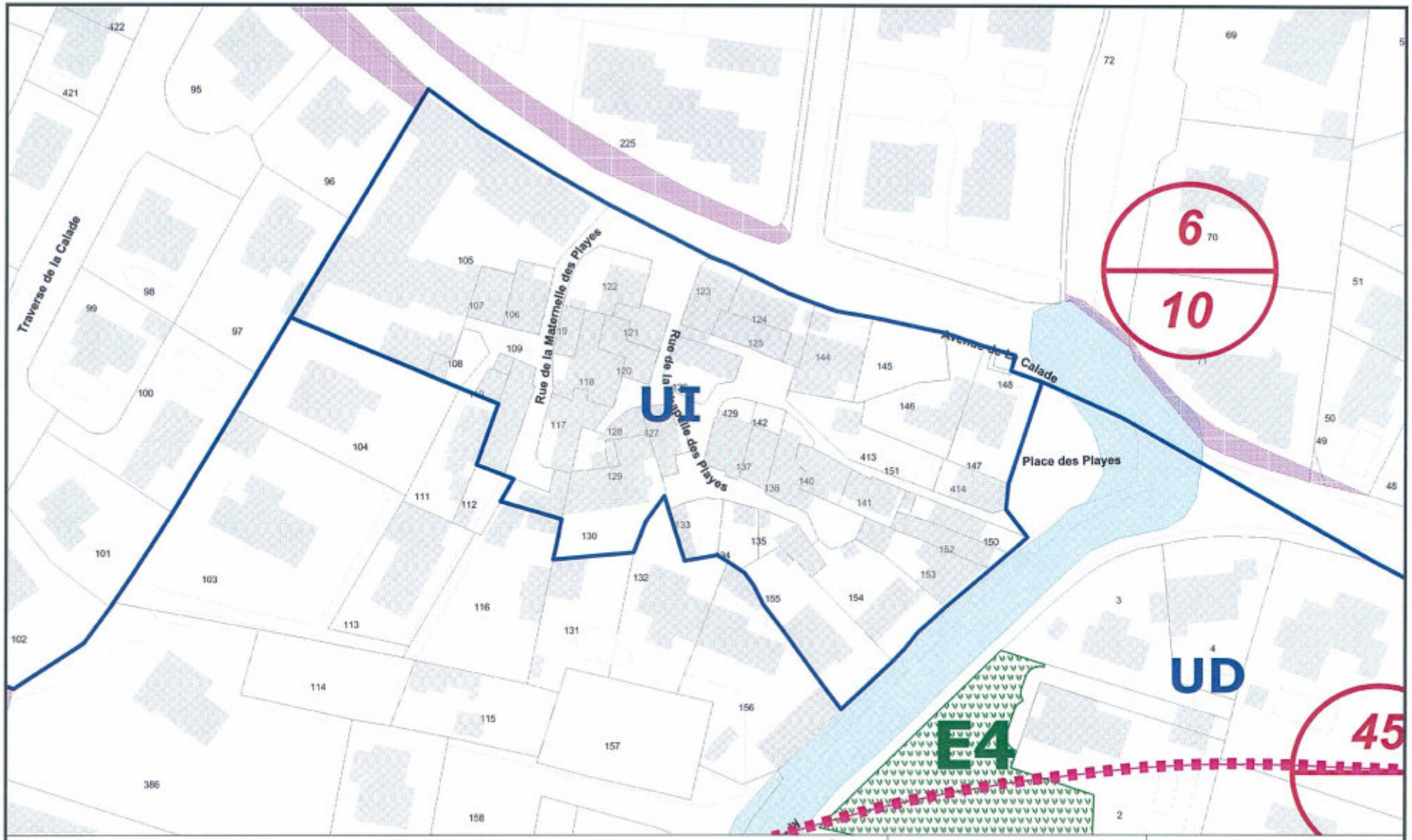

0 40 m

PLU de Six Fours les Plages

PLAN-LOUPE DES HAMEAUX

Hameau Playes	Imprimé le 10/03/2015
Echelle : 1/1000	
Réalisé par : JUR	

G2C territoires

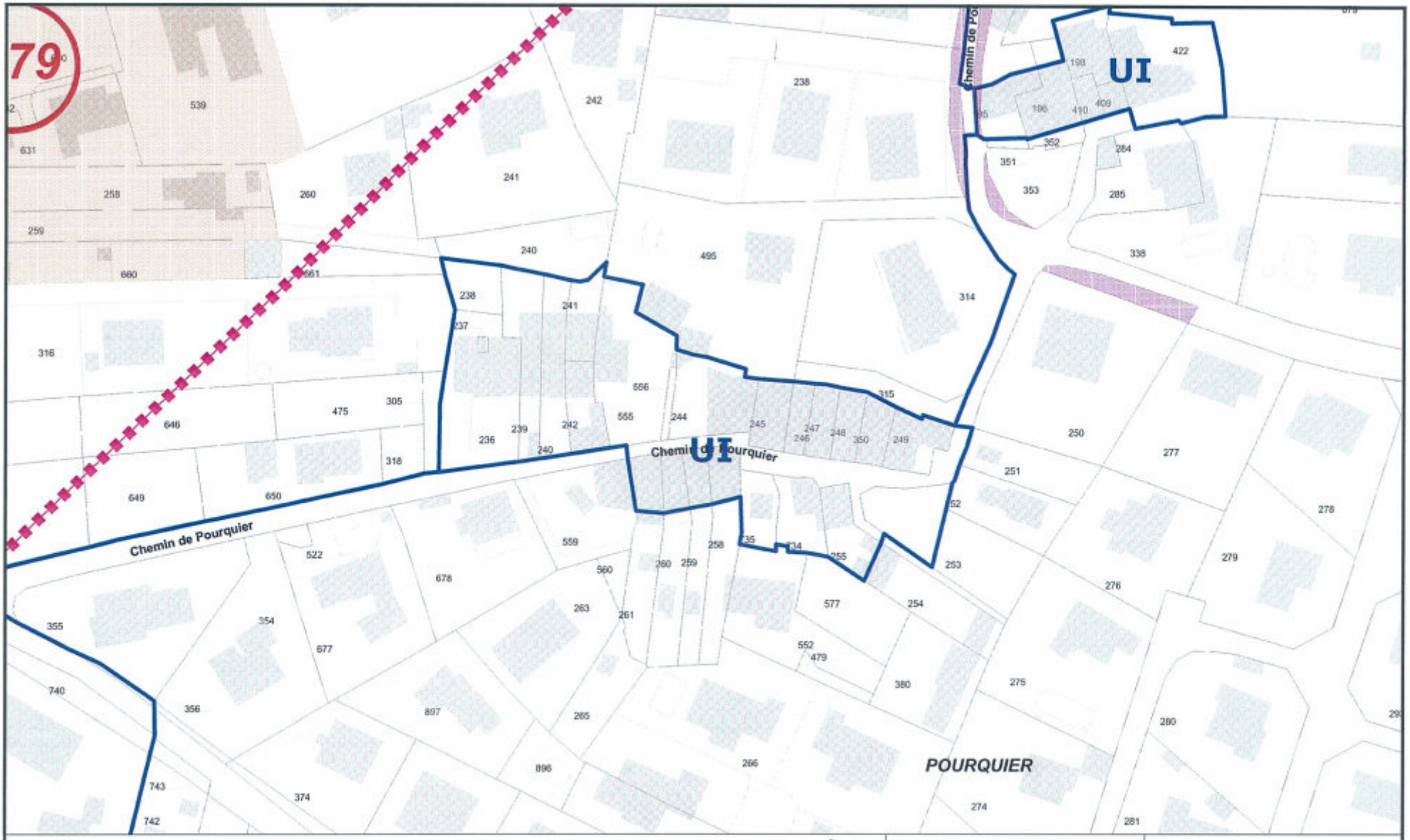

PLU de Six Fours les Plages

PLAN-LOUPE DES HAMEAUX

Hameau Pourquier	Imprimé le 10/03/2015
Echelle : 1/1000	
Réalisé par : JUR	

G2C territoires

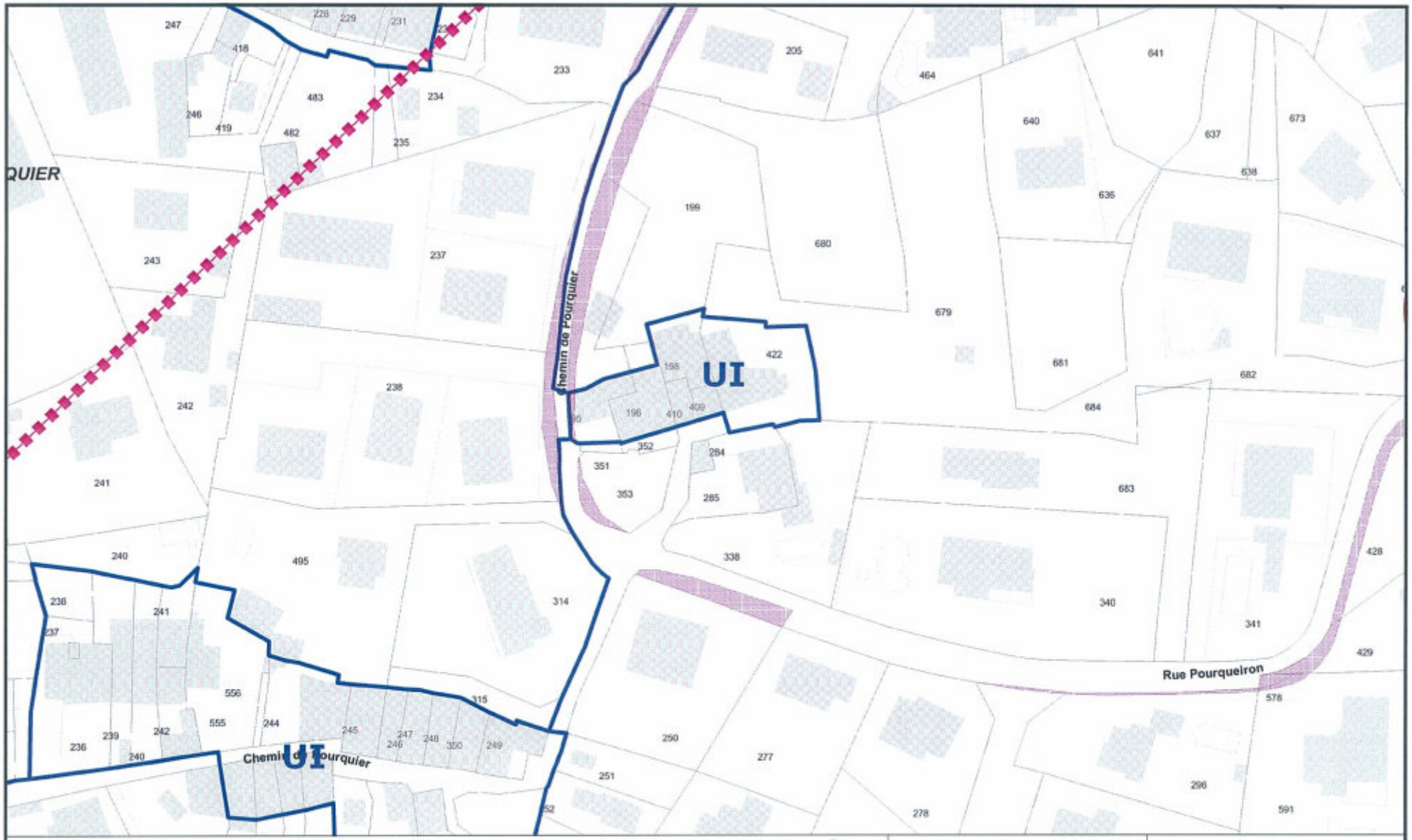

0 40 m

PLU de Six Fours les Plages

PLAN-LOUPE DES HAMEAUX

Hameau Pourquieron	Imprimé le 10/03/2015
Echelle : 1/1000	
Réalisé par : JUR	

G2C territoires

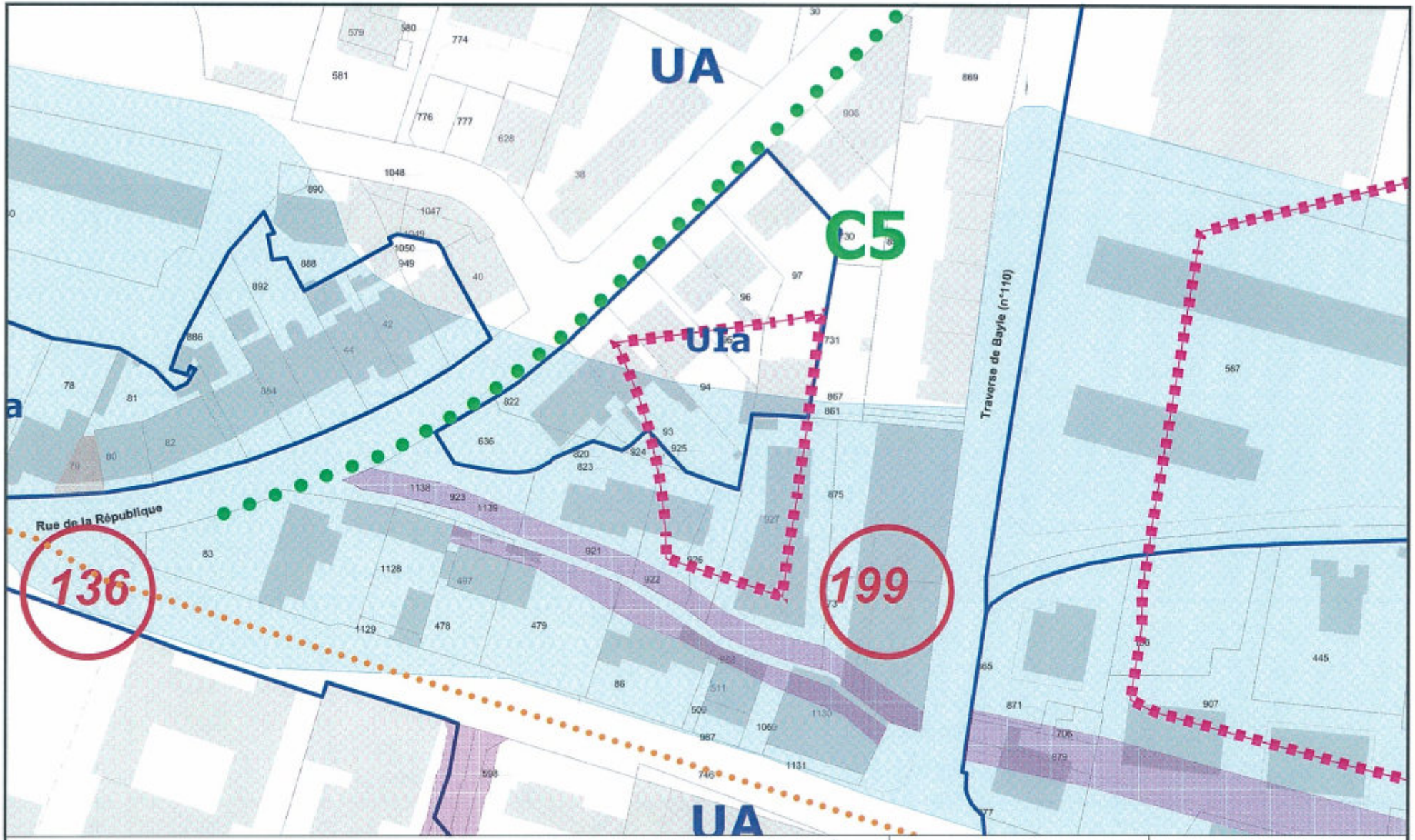

0 40 m

PLU de Six Fours les Plages

PLAN-LOUPE DES HAMEAUX

Hameau Reynier Centre Est	Imprimé le 10/03/2015
Echelle : 1/1000	
Réalisé par : JUR	

G2C territoires

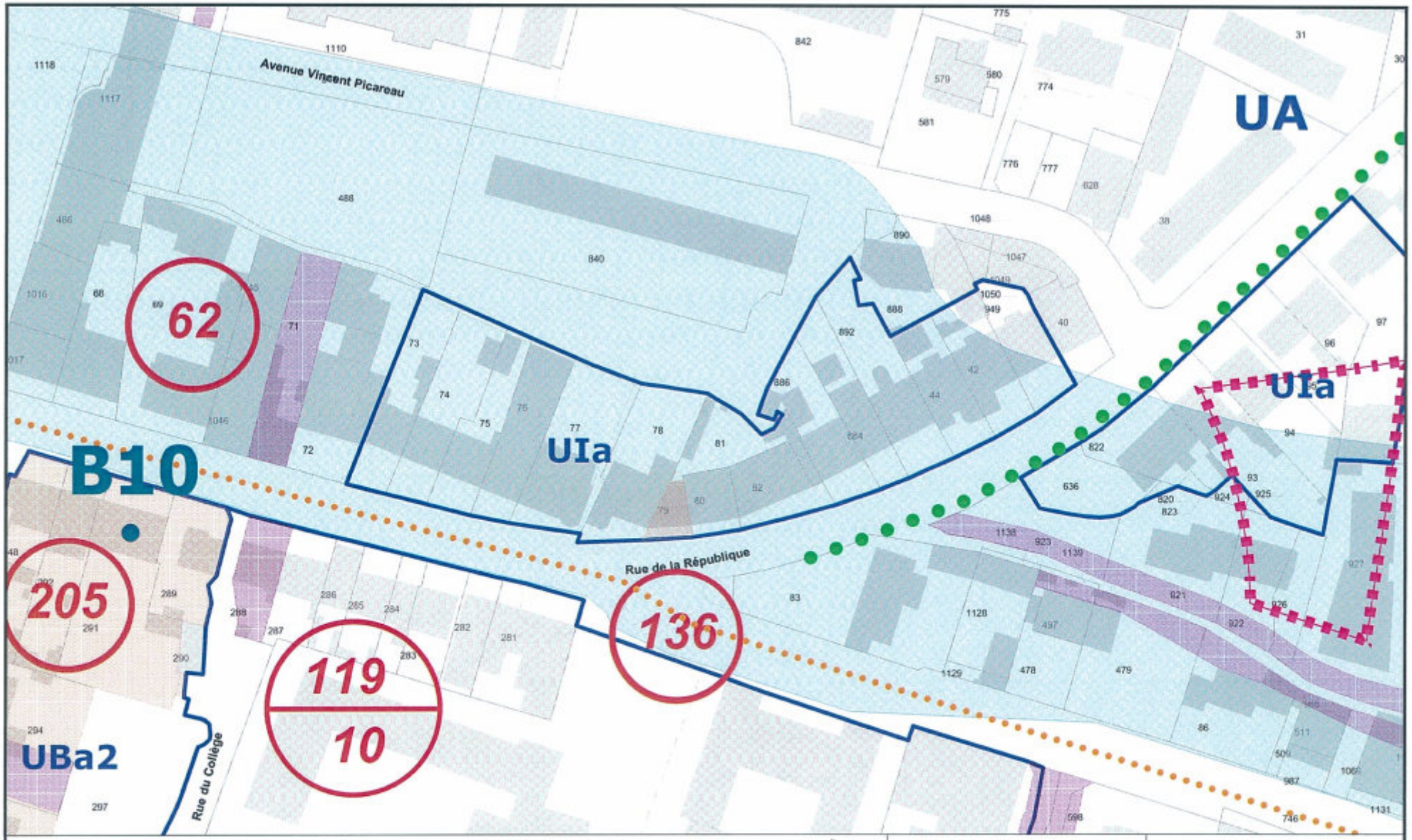

0 40 m

PLU de Six Fours les Plages

PLAN-LOUPE DES HAMEAUX

Hameau Reynier Centre Nord	Imprimé le 10/03/2015
Echelle : 1/1000	
Réalisé par : JUR	

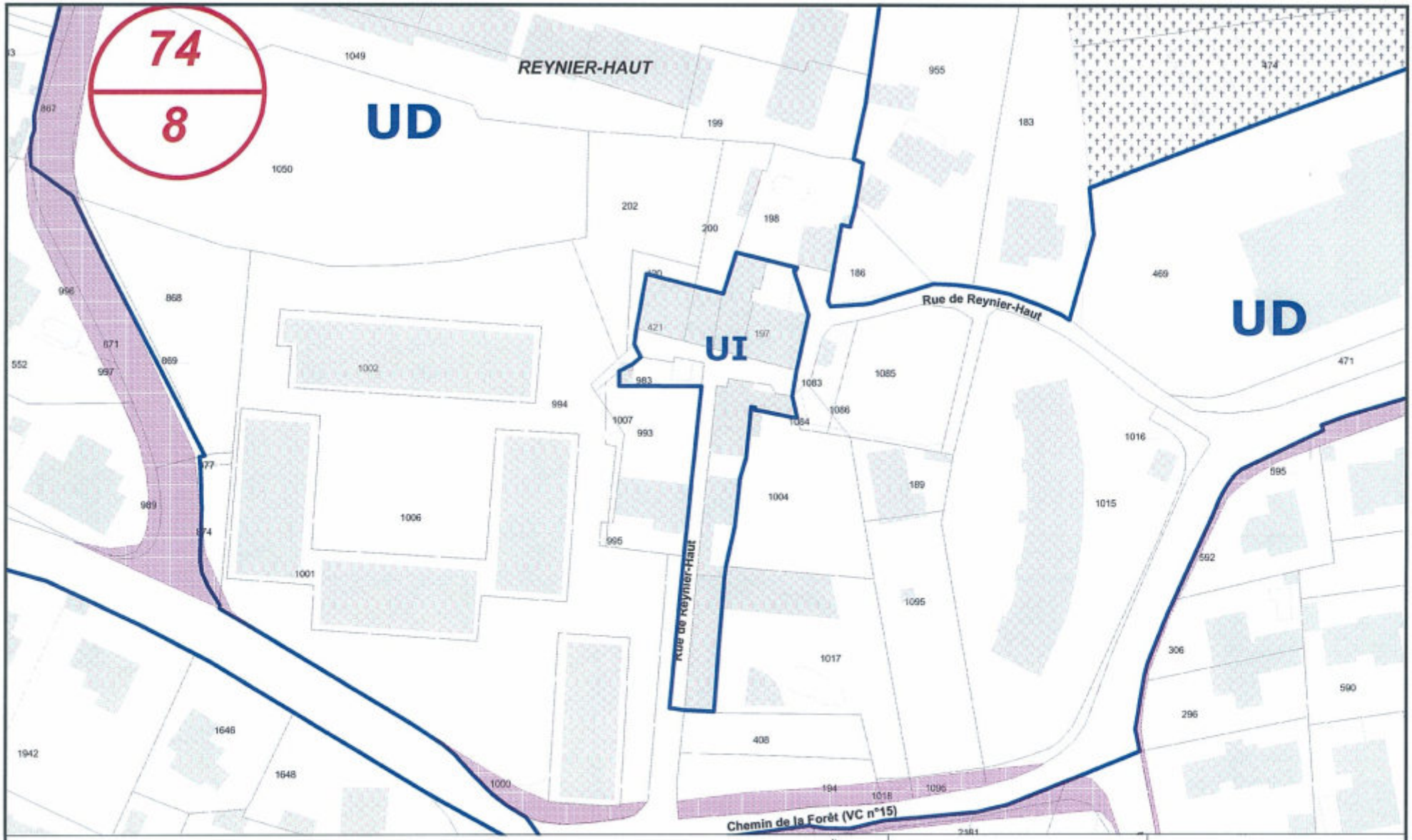

0 40 m

PLU de Six Fours les Plages

PLAN-LOUPE DES HAMEAUX

Hameau Reynier Haut	Imprimé le 10/03/2015
Echelle : 1/1000	G2C territoires
Réalisé par : JUR	

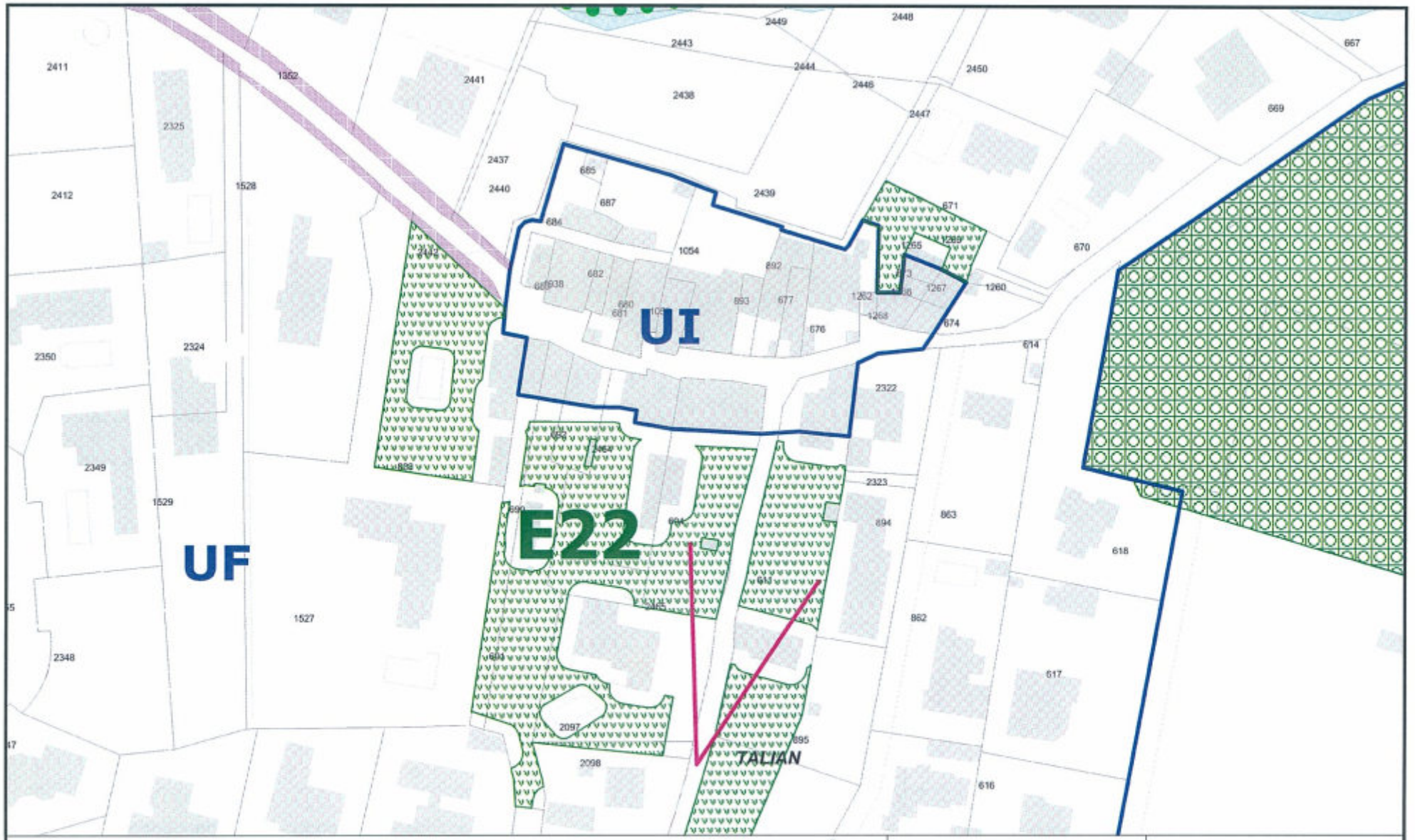

0 40 m

PLU de Six Fours les Plages

PLAN-LOUPE DES HAMEAUX

Hameau Talian	Imprimé le 10/03/2015
Echelle : 1/1000	
Réalisé par : JUR	

G2C territoires

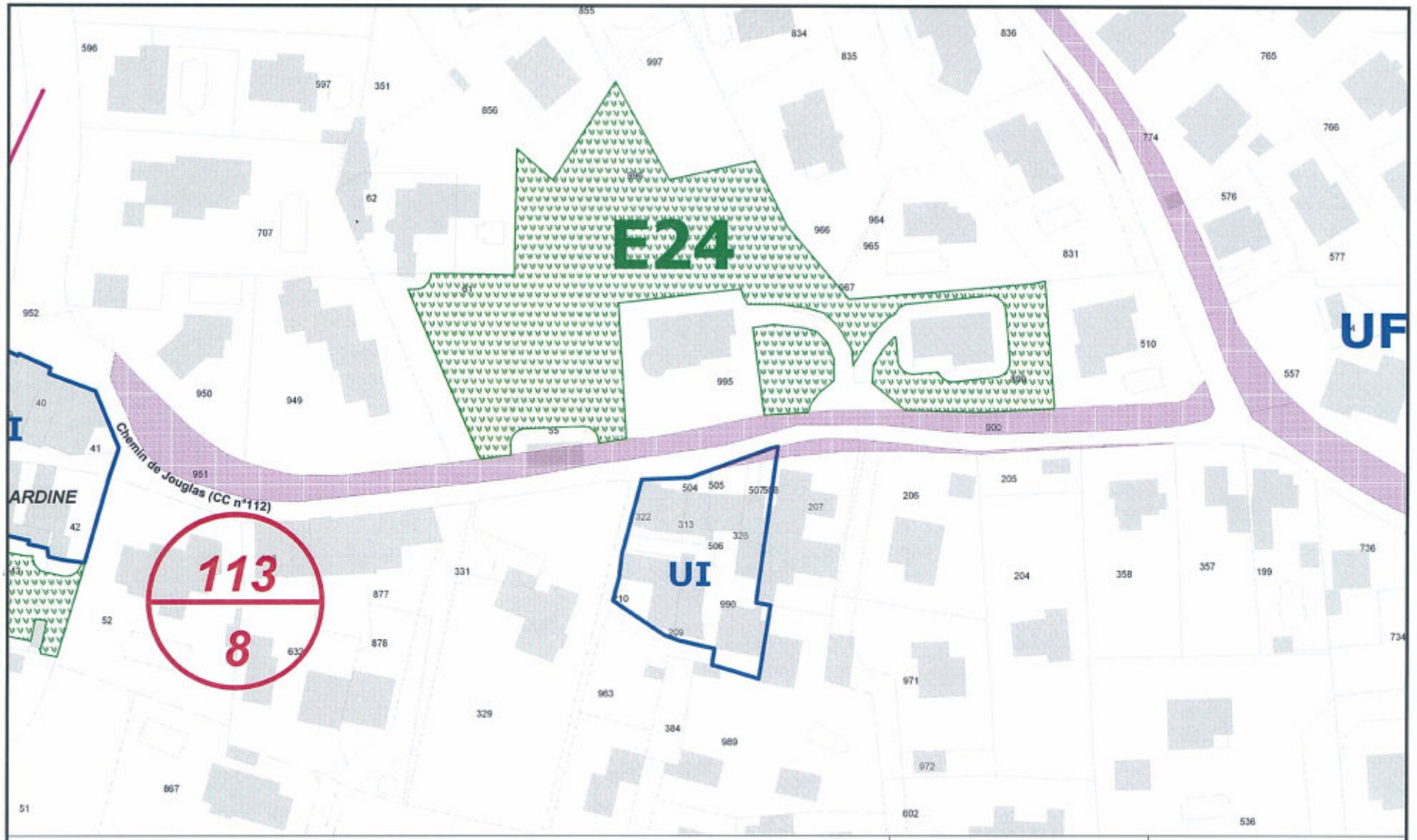

0 40 m

PLU de Six Fours les Plages

PLAN-LOUPE DES HAMEAUX

Hameau Trippe	Imprimé le 23/03/2015
Echelle : 1/1000	
Réalisé par : JUR	

G2C territoires