Limoges Métropole
Communauté urbaine

LIMOGES
ARTS DU FEU ET INNOVATION

DÉPARTEMENT DE LA HAUTE-VIENNE

COMMUNE DE LIMOGES

PLAN LOCAL D'URBANISME

Règlement graphique
1/5000

Modification simplifiée n°5

Délibération d'approbation en date du 18 novembre 2026

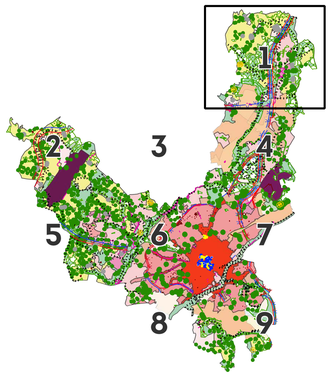

LÉGENDE

CADASTRE
- Parcelles
- Bâti dur
- Bâti léger
- Sections

PRESCRIPTIONS LINÉAIRES
- Espace boisé classé
- Règles d'implantation des constructions autres que d'habitation
- Voies, chemins, transport public à conserver et à créer
- Règles d'implantation des constructions d'habitation

PRESCRIPTIONS PONCTUELLES
- Arbre remarquable
- Bâtiment pouvant changer de destination

PRESCRIPTIONS SURFACIQUES
- Espace boisé classé
- Emplacement réservé
- Patrimoine architectural
- Espace vert d'intérêt paysager

INFORMATIONS SURFACIQUES
- Marge de recul des exploitations agricoles

ZONE URBA
- 1 AU
- 2 AU
- A
- N
- UA 3
- UB 1
- UB 2
- UE 1
- UE 2

EMPLACEMENTS RÉSERVÉS

LIBELLÉ	N°	BÉNÉFICIAIRE	TYPE
Mise à 2x2 voies sur le secteur de Grosserein	V37	Etat	Voirie
Logement social : 25% minimum du lieu-dit "De La Croix"	LS11	Commune	Logement social
Cheminement piétonnier de liaison au lieu-dit "Grosserein"	CP11	Commune	Cheminement piéton

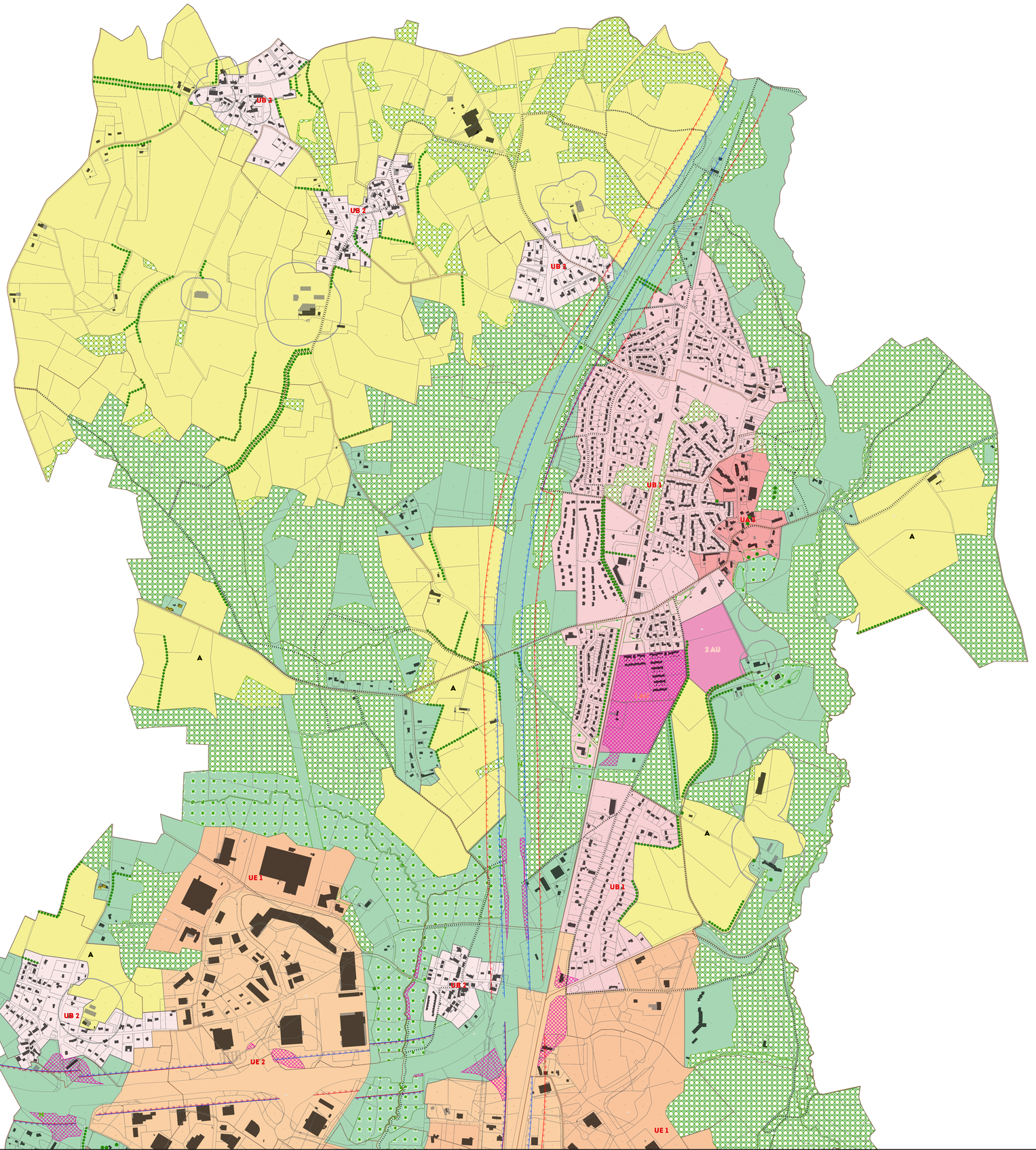

Source :
Limoges Métropole
Direction de l'Aménagement et du Développement Durable
Service planification

LIMOGES MÉTROPOLE
AMÉNAGEMENT DURABLE DU TERRITOIRE

0 250 500 m

PLANCHE 1

Limoges Métropole
Communauté urbaine

LIMOGES
ARTS DU FEU ET INNOVATION

DÉPARTEMENT DE LA HAUTE-VIENNE

COMMUNE DE LIMOGES

PLAN LOCAL D'URBANISME

Règlement graphique
1/5000

Modification simplifiée n°5

Délibération d'approbation en date du 18 novembre 2026

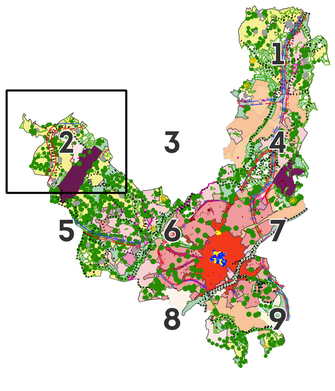

LÉGENDE

CADASTRE
- Parcelles
- Bâti dur
- Bâti léger
- Sections

PRESCRIPTIONS LINÉAIRES
- Espace boisé classé
- Règles d'implantation des constructions autres que d'habitation
- Voies, chemins, transport public à conserver et à créer
- Règles d'implantation des constructions d'habitation

PRESCRIPTIONS PONCTUELLES
- Arbre remarquable

PRESCRIPTIONS SURFACIQUES
- Espace boisé classé
- Emplacement réservé
- Patrimoine architectural
- Espace vert d'intérêt paysager

INFORMATIONS SURFACIQUES
- 50 - Perimetre PUP
- Marge de recul des exploitations agricoles

ZONE URBA
- A
- N
- NL
- UB 2
- UE 4

EMPLACEMENTS RÉSERVÉS

LIBELLÉ	N°	BÉNÉFICIAIRE	TYPE
Elargissement du chemin des Fonds Saladas à 8 m	PA01	Limoges Métropole	Voirie
Cheminement piétonnier de liaison au lieu-dit "La Montjoie"	CP06	Commune	Cheminement piéton
Elargissement de voies à Bellegarde : Chemin de Bellevue, rue Théodore Botrel et rue du Petit Bellegarde	PA07	Limoges Métropole	Voirie
Elargissement de la rue du Caouo à 10 m	PA02	Limoges Métropole	Voirie
Cheminement piétonnier de liaison au lieu-dit "La Lande de la Brauine"	CP05	Commune	Cheminement piéton

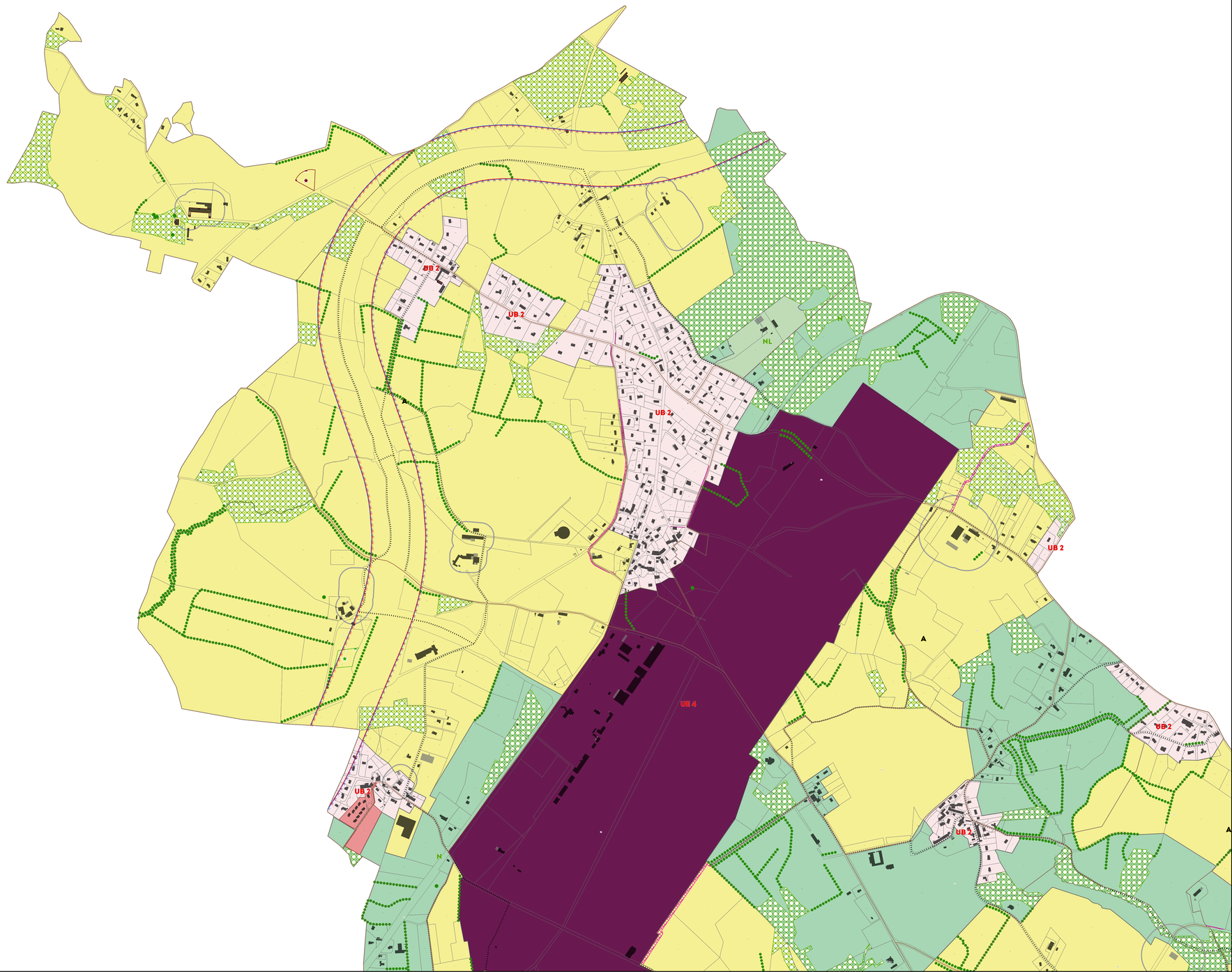

Source :
Limoges Métropole
Direction de l'Aménagement et du Développement Durable
Service planification

LIMOGES MÉTROPOLE
AMÉNAGEMENT DURABLE
DU TERRITOIRE

0 250 500 m

PLANCHE 2

Limoges Métropole
Communauté urbaine

LIMOGES
ARTS DU FEU ET INNOVATION

DÉPARTEMENT DE LA HAUTE-VIENNE

COMMUNE DE LIMOGES

PLAN LOCAL D'URBANISME

Règlement graphique
1/5000

Modification simplifiée n°5

Délibération d'approbation en date du 18 novembre 2026

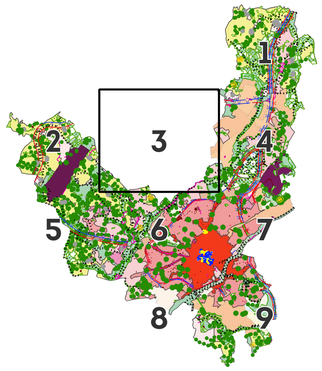

LÉGENDE

CADASTRE
- Parcelles
- Bâti dur
- Bâti léger
- Sections

PRESCRIPTIONS LINÉAIRES
- Espace boisé classé
- Voies, chemins, transport public à conserver et à créer

PRESCRIPTIONS PONCTUELLES
- Arbre remarquable

PRESCRIPTIONS SURFACIQUES
- Espace boisé classé
- Emplacement réservé
- Espace vert d'intérêt paysager

ZONE URBA
- A
- N
- NL
- UB 1
- UB 2
- UE 1
- UE 2

EMPLACEMENTS RÉSERVÉS

LIBELLÉ	N°	BÉNÉFICIAIRE	TYPE
Cheminement piétonnier de liaison au lieu-dit "Le Mas Gigou"	CP02	Commune	Cheminement piéton.
Aménagement d'espaces verts et de liaisons piétonnes dans le Val de l'Aurence, entre la rue du Moulin du Gué et la rue de Bellac (RN 147)	EV01	Commune	Espace vert
Aménagement d'espaces verts et de liaisons piétonnes dans le Val de l'Aurence, entre la rue de Bellac et la rue de Saint-Gence	EV02	Commune	Espace vert
Elargissement de la rue de Brouillebas à 12 m	V05	Limoges Métropole	Voirie
Aménagement d'un carrefour à l'intersection de la rue de Bellac et la rue de Brouillebas	EP02	Commune	Equipement public



Source :
Limoges Métropole
Direction de l'Aménagement et du Développement Durable
Service planification

LIMOGES MÉTROPOLE
AMÉNAGEMENT DURABLE
DU TERRITOIRE

0 250 500 m

PLANCHE 3

Limoges Métropole
Communauté urbaine

LIMOGES
ARTS DU FEU ET INNOVATION

DÉPARTEMENT DE LA HAUTE-VIENNE

COMMUNE DE LIMOGES

PLAN LOCAL D'URBANISME

Règlement graphique
1/5000

Modification simplifiée n°5

Délibération d'approbation en date du 18 novembre 2026

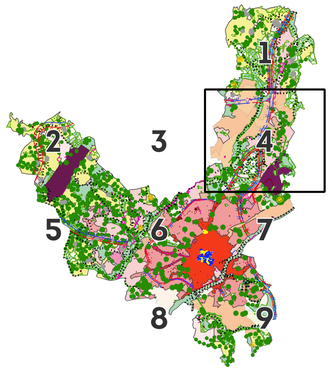

LÉGENDE

CADASTRE
- Parcelles
- Bâti dur
- Bâti léger
- Sections

PRESCRIPTIONS LINÉAIRES
- Espace boisé classé
- Règles d'implantation des constructions autres que d'habitation
- Voies, chemins, transport public à conserver et à créer
- Règles d'implantation des constructions d'habitation

PRESCRIPTIONS PONCTUELLES
- Arbre remarquable

PRESCRIPTIONS SURFACIQUES
- Espace boisé classé
- Emplacement réservé
- Patrimoine architectural
- Espace vert d'intérêt paysager
- Jardins ouvrier

INFORMATIONS SURFACIQUES
- Marge de recul des exploitations agricoles

ZONE URBA
- 2 AU
- A
- N
- NL
- NLg
- UA 2
- UB 1
- UB 2
- UD
- UE 1
- UE 2
- UE 3
- UG

EMPLACEMENTS RÉSERVÉS

LIBELLÉ	N°	BÉNÉFICIAIRE	TYPE
Elargissement de la voie d'accès de la rue Anna Marly à 7 m	V34	Limoges Métropole	Voirie
Aménagement du carrefour à feux de la rue Henri Giffard	V36	Communauté urbaine	Voirie
Mise à 2x2 voies sur le secteur de Grosseteix	V37	Etat	Voirie
Cheminement piétonnier de liaison au lieu-dit "Grosseteix"	CP11	Commune	Cheminement piéton

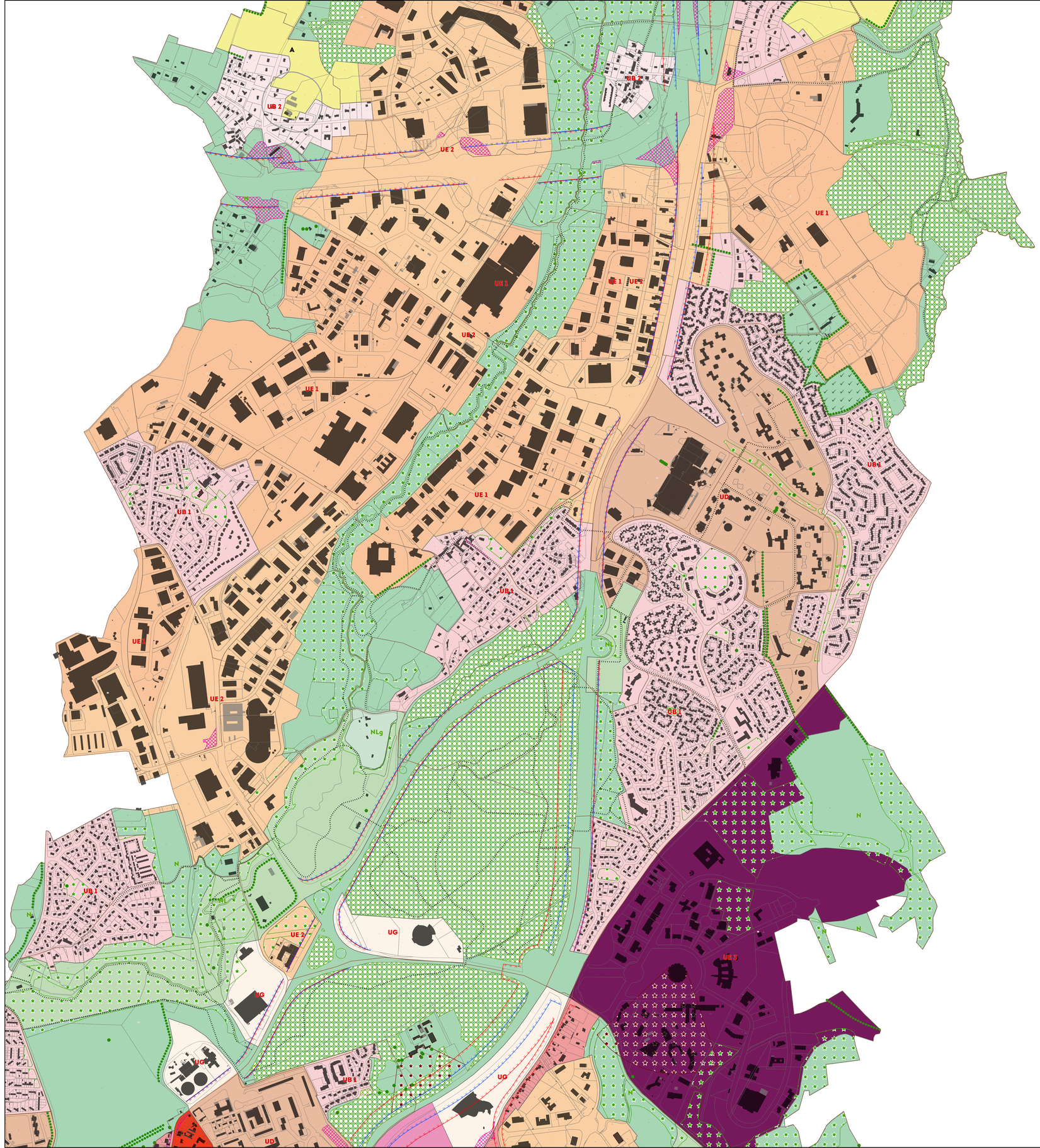

Source :
Limoges Métropole
Direction de l'Aménagement et du Développement Durable
Service planification

LIMOGES MÉTROPOLE
AMÉNAGEMENT DURABLE
DU TERRITOIRE

0 250 500 m

PLANCHE 4

Limoges Métropole
Communauté urbaine

LIMOGES
ARTS DU FEU ET INNOVATION

DÉPARTEMENT DE LA HAUTE-VIENNE

COMMUNE DE LIMOGES

PLAN LOCAL D'URBANISME

Règlement graphique
1/5000

Modification simplifiée n°5

Délibération d'approbation en date du 18 novembre 2026

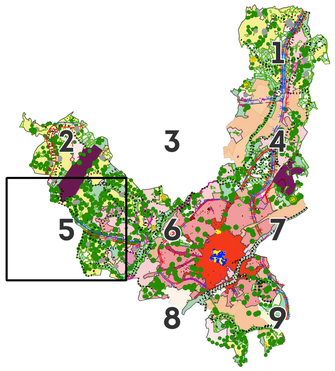

LÉGENDE

CADASTRE
- Parcelles
- Bâti dur
- Bâti léger
- Sections

PRESCRIPTIONS LINÉAIRES
- Espace boisé classé
- Règles d'implantation des constructions autres que d'habitation
- Voies, chemins, transport public à conserver et à créer
- Règles d'implantation des constructions d'habitation

PRESCRIPTIONS PONCTUELLES
- Arbre remarquable

PRESCRIPTIONS SURFACIQUES
- Espace boisé classé
- Emplacement réservé
- Patrimoine architectural
- Espace vert d'intérêt paysager

INFORMATIONS SURFACIQUES
- 30 - Périmètre PUP
- Marge de recul des exploitations agricoles

ZONE URBA
- 1 AU
- 2 AU
- A
- N
- UA 3
- UB 1
- UB 2
- UE 4

EMPLACEMENTS RÉSERVÉS

LIBELLÉ	N°	BÉNÉFICIAIRE	TYPE
Elargissement de la rue du Coudert	PA05	Limoges Métropole	Voirie
Elargissement de la rue des Lucioles à 12 m	V33	Limoges Métropole	Voirie
Elargissement de la rue Jean de Vienne entre la rue Fernandel et la rue Cauvelier de la Salle à 15 m	V21	Limoges Métropole	Voirie
Elargissement de la rue de Veyrac à 15 m	V25	Limoges Métropole	Voirie
Elargissement de la rue de Veyrac à 15 m	V25	Commune	Voirie
Cheminement piétonnier de liaison au lieu-dit "La Montjoie"	CP06	Commune	Cheminement piéton
Amorce de voie nouvelle partant de la rue de Veyrac	V35	Limoges Métropole	Voirie
Elargissement de la rue du Cassu à 10 m	PA02	Limoges Métropole	Voirie
Elargissement de la rue du Mas Bilier à 10 m	PA03	Limoges Métropole	Voirie
Elargissement de la rue du Fraud à 10 m	PA04	Limoges Métropole	Voirie
Cheminement piétonnier de liaison entre la voie communale n°48 et la limite communale, en direction des Vaseix	CP07	Commune	Cheminement piéton
Cheminement piétonnier de liaison entre la rue de la Buconie et l'avenue de Landouge	CP08	Commune	Cheminement piéton

Source :
Limoges Métropole
Direction de l'Aménagement et du Développement Durable
Service planification

LIMOGES MÉTROPOLE
AMÉNAGEMENT DURABLE
DU TERRITOIRE

0 250 500 m

PLANCHE 5

Limoges Métropole
Communauté urbaine

LIMOGES
ARTS DU FEU ET INNOVATION

DÉPARTEMENT DE LA HAUTE-VIENNE

COMMUNE DE LIMOGES

PLAN LOCAL D'URBANISME

Règlement graphique
1/5000

Modification simplifiée n°5

Délibération d'approbation en date du 18 novembre 2026

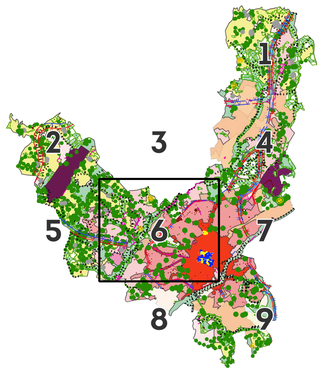

LÉGENDE

CADASTRE
- Parcelles
- Bâti dur
- Bâti léger
- Sections

PRESCRIPTIONS LINÉAIRES
- Espace boisé classé
- Règles d'implantation des constructions autres que d'habitation
- Voies, chemins, transport public à conserver et à créer
- Règles d'implantation des constructions d'habitation
- Linéaire artisanal et commercial
- Linéaire toutes actiuités

PRESCRIPTIONS PONCTUELLES
- Arbre remarquable
- Bâtiment pouuant changer de destination

PRESCRIPTIONS SURFACIQUES
- Espace boisé classé
- Emplacement réserué
- Patrimoine architectural
- Espace uert d'intérêt paysager
- Jardins ouurier

INFORMATIONS SURFACIQUES
- Marge de recul des exploitations agricoles

ZONE URBA
- 1 AU
- 2 AU
- A
- N
- NL
- UA 1
- UA 2
- UA 3
- UA r
- UB 1
- UD
- UG

EMPLACEMENTS RÉSERVÉS

LIBELLÉ	N°	BÉNÉFICIAIRE	TYPE
Elargissement du boulevard du Vigenal à 26 m	VO1	Limoges Métropole	Voirie
Elargissement de la rue des Tuileres	VO6	Limoges Métropole	Voirie
Elargissement de la rue Victor Thuillat à 12 m	V13	Limoges Métropole	Voirie
Elargissement de la rue du Coudert	PA05	Limoges Métropole	Voirie
Mise à l'alignement partiel de la rue François Perrin de 12 m à 16 m	V19	Limoges Métropole	Voirie
Elargissement de la rue d'Isle à 12 m	V20	Limoges Métropole	Voirie
Elargissement de la rue Louis Casimir Ranson	V07	Limoges Métropole	Voirie
Elargissement du boulevard Bel Air à 30 m	V02	Limoges Métropole	Voirie
Elargissement de la rue du Balcon à 7 m	V03	Limoges Métropole	Voirie
Elargissement de la rue des Pevitents Noirs à 8 m	V23	Limoges Métropole	Voirie
Elargissement de la rue des Palmiers	V12	Limoges Métropole	Voirie
Elargissement de la rue des Lucioles à 12 m	V33	Limoges Métropole	Voirie
Réalisation d'un pôle de proximité d'intérêt général (Armand Dutreix)	EP03	Commune	Equipement public
Elargissement de la rue de Brontôme à 12 m	V16	Limoges Métropole	Voirie
Elargissement de la rue d'Alger à 12 m	V17	Limoges Métropole	Voirie
Création d'une voie nouuelle reliant l'auenue de la Révolution à la rue des Basses Palisses	V10	Limoges Métropole	Voirie
Mise à l'alignement de la rue des Soeurs de la Ruiere	V22	Limoges Métropole	Voirie
Création d'un carrefour giratoire à la jonction de la rue Antoine et Joseph Gorsas et de la rue de la Perdrix	V26	Limoges Métropole	Voirie
Elargissement de la rue Jean de Vienne entre la rue Fernandel et la rue Cauelier de la Salle à 15 m	V21	Limoges Métropole	Voirie
Elargissement de la rue de Veyrac à 15 m	V25	Limoges Métropole	Voirie
Création d'un parking relais en liaison auec une ligne de transport en commun au carrefour de la rue du Mas-loge et la rue Francois Perrin	EP05	Communauté urbaine	Equipement public
Elargissement de la rue de la Croix Verte	VO9	Limoges Métropole	Voirie
Elargissement de la rue de Veyrac à 15 m	V25	Commune	Voirie
Cheminement piétonnier de liaison au lieu-dit "Le Mas Gigou"	CP02	Commune	Cheminement piéton
Cheminement piétonnier de liaison entre le lieu-dit "Le Moulin Roux" et le lieu-dit "Beauuais"	CP03	Commune	Cheminement piéton
Cheminement piétonnier de liaison au lieu-dit "Le Mas Vergne"	CP04	Commune	Cheminement piéton
Création d'un parking relais en liaison auec une ligne de transport en commun au carrefour de la rue du Coudert et l'auenue de Landouge	EP01	Communauté urbaine	Equipement public
Amorce de voie nouuelle partant de la rue de Veyrac	V35	Limoges Métropole	Voirie
Elargissement de la rue Pierre et Marie Curie	V24	Limoges Métropole	Voirie
Réalisation d'un espace public	EP04	Commune	Equipement public
Logement social : 50% minimum du 97 rue de Nazareth	LS10	Commune	Logement social
Elargissement de la rue du Mas Bilier à 10 m	PA03	Limoges Métropole	Voirie
Elargissement de la rue du Fraud à 10 m	PA04	Limoges Métropole	Voirie
Aménagement d'espaces verts et de liaisons piétonnes dans le Val de l'Aurence, entre la rue du Moulin du Gué et la rue de Bellac (RN 147)	EV01	Commune	Espace uert
Aménagement d'espaces verts et de liaisons piétonnes dans le Val de l'Aurence, entre la rue de Bellac et la rue de Saint-Gence	EV02	Commune	Espace uert
Aménagement d'espaces verts et de liaisons piétonnes dans le Val de l'Aurence, entre l'allée du Moulin Pinard et la RN 141	EV03	Commune	Espace uert
Elargissement de la rue de Brouillebas à 12 m	V05	Limoges Métropole	Voirie
Aménagement d'espaces verts	EV06	Commune	Espace uert
Cheminement piétonnier de liaison au lieu-dit "Le Fraud"	CP09	Commune	Cheminement piéton
Elargissement de la rue Armand Dutreix y compris les pans coupés sur les voies y débouchant et sur-largeurs	PA06	Limoges Métropole	Voirie
Voie nouuelle entre la rue de Saint-Gence et le carrefour du Coudert	V04	Limoges Métropole	Voirie
Elargissement de la rue du Chinchauoud	V14	Limoges Métropole	Voirie
Aménagement d'un carrefour à l'intersection de la rue de Bellac et la rue de Brouillebas	EP02	Commune	Equipement public

Source :
Limoges Métropole
Direction de l'Aménagement et du Développement Durable
Service planification

LIMOGES MÉTROPOLE
AMÉNAGEMENT DURABLE DU TERRITOIRE

0 250 500 m

PLANCHE 6

Limoges Métropole
Communauté urbaine

LIMOGES
ARTS DU FEU ET INNOVATION

DÉPARTEMENT DE LA HAUTE-VIENNE

COMMUNE DE LIMOGES

PLAN LOCAL D'URBANISME

Règlement graphique
1/5000

Modification simplifiée n°5

Délibération d'approbation en date du 18 novembre 2026

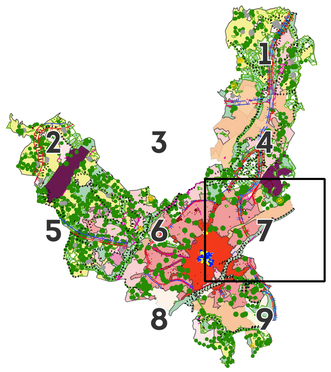

LÉGENDE

CADASTRE
- Parcelles
- Bâti dur
- Bâti léger
- Sections

PRESCRIPTIONS LINÉAIRES
- Espace boisé classé
- Règles d'implantation des constructions autres que d'habitation
- Voies, chemins, transport public à conserver et à créer
- Règles d'implantation des constructions d'habitation
- Linéaire artisanal et commercial
- Linéaire toutes actiuités

PRESCRIPTIONS PONCTUELLES
- Arbre remarquable
- Bâtiment pouvant changer de destination

PRESCRIPTIONS SURFACIQUES
- Espace boisé classé
- Emplacement réservé
- Patrimoine architectural
- Espace vert d'intérêt paysager
- Jardins ouvrier

INFORMATIONS SURFACIQUES

ZONE URBA
- 1 AU
- 2 AU
- N
- NL
- UA 1
- UA 2
- UA r
- UB 1
- UD
- UE 1
- UE 2
- UE 3
- UG

EMPLACEMENTS RÉSERVÉS

LIBELLÉ	N°	BÉNÉFICIAIRE	TYPE
Elargissement du boulevard du Vigenal à 26 m	V01	Limoges Métropole	Voirie
Elargissement de la rue des Pénitents Noirs à 8 m	V23	Limoges Métropole	Voirie
Création d'une voie nouvelle reliant l'avenue de la Révolution à la rue des Basses Palisses	V10	Limoges Métropole	Voirie
Mise à l'alignement de la rue des Soeurs de la Rivière	V22	Limoges Métropole	Voirie
Elargissement de l'avenue du Général Leclerc entre les rues Trompillon et Degas	V08	Limoges Métropole	Voirie
Elargissement de la rue de la Croix Verte	V09	Limoges Métropole	Voirie
Aménagement des bords de l'Auzette	EV04	Commune	Espace vert
Aménagement d'une voie piétonne rue droite bord de Vienne	CP01	Commune	Cheminement piéton
Réalisation d'un espace public	EP04	Commune	Equipement public
Elargissement de la rue du Grand Treuil à 12 m	V11	Limoges Métropole	Voirie
Elargissement de la rue du Chinchauvaud	V14	Limoges Métropole	Voirie
Création d'une voie reliant l'allée Véronèse à la rue Georges Fourest surplombant l'A20	V27	Communauté urbaine	Voirie

Source :
Limoges Métropole
Direction de l'Aménagement et du Développement Durable
Service planification

LIMOGES MÉTROPOLE
AMÉNAGEMENT DURABLE
DU TERRITOIRE

0 250 500 m

PLANCHE 7

Limoges Métropole
Communauté urbaine

LIMOGES
ARTS DU FEU ET INNOVATION

DÉPARTEMENT DE LA HAUTE-VIENNE

COMMUNE DE LIMOGES

PLAN LOCAL D'URBANISME

Règlement graphique
1/5000

Modification simplifiée n°5

Délibération d'approbation en date du 18 novembre 2026

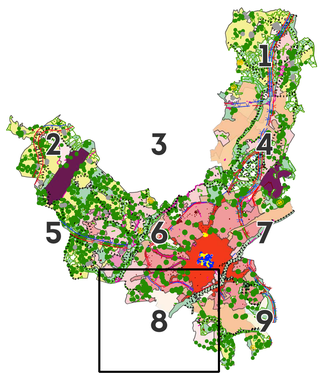

LÉGENDE

CADASTRE
- Parcelles
- Bâti dur
- Bâti léger
- Sections

PRESCRIPTIONS LINÉAIRES
- Espace boisé classé
- Règles d'implantation des constructions autres que d'habitation
- Voies, chemins, transport public à conserver et à créer
- Règles d'implantation des constructions d'habitation

PRESCRIPTIONS PONCTUELLES
- Arbre remarquable

PRESCRIPTIONS SURFACIQUES
- Espace boisé classé
- Emplacement réservé
- Patrimoine architectural
- Espace vert d'intérêt paysager

INFORMATIONS SURFACIQUES
- Marge de recul des exploitations agricoles

ZONE URBA
- A
- N
- NL
- UA 1
- UA 2
- UA r
- UB 1
- UB 2
- UD
- UE 1
- UE 2
- UG

EMPLACEMENTS RÉSERVÉS

LIBELLÉ	N°	BÉNÉFICIAIRE	TYPE
Mise à l'alignement partiel de la rue François Perrin de 12 m à 16 m	V19	Limoges Métropole	Voirie
Elargissement de la rue d'Isle à 12 m	V20	Limoges Métropole	Voirie
Elargissement de la rue du Gué de Verthamont à 10 m	V28	Limoges Métropole	Voirie
Elargissement de la rue Louis Casimir Ranson	V07	Limoges Métropole	Voirie
Elargissement du boulevard Bel Air à 30 m	V02	Limoges Métropole	Voirie
Elargissement de la rue de Bournevalle de la rue de la Conque à l'avenue de Naugeat	V15	Limoges Métropole	Voirie
Elargissement de la rue des Pénitents Noirs à 8 m	V23	Limoges Métropole	Voirie
Aménagement d'un parc public sur le quartier du Pont Saint-Martial	EV05	Commune	Espace vert
Création d'une voie nouvelle reliant l'avenue de la Révolution à la rue des Basses Palisses	V10	Limoges Métropole	Voirie
Mise à l'alignement de la rue des Soeurs de la Riviere	V22	Limoges Métropole	Voirie
Création d'un parking relais en liaison avec une ligne de transport en commun au carrefour de la rue du Mas-loge et la rue Francois Perrin	EP05	Communauté urbaine	Equipement public
Elargissement de la rue de la Croix Verte	V09	Limoges Métropole	Voirie
Elargissement de la rue Pierre et Marie Curie	V24	Limoges Métropole	Voirie
Logement social : 50% minimum du 97 rue de Nazareth	LS10	Commune	Logement social
Cheminement piétonnier de liaison au lieu-dit "Les Ribières" et l'allée Jules Romains	CP10	Commune	Cheminement piéton
Cheminement piétonnier de liaison au lieu-dit "Les Ribières" sous le viaduc SNCF	CP10	Commune	Cheminement piéton
Cheminement piétonnier de liaison au lieu-dit "Les Ribières"	CP10	Commune	Cheminement piéton
Création d'un ouvrage de gestion des eaux pluviales et usées	EP06	Communauté urbaine	Equipement public

Source :
Limoges Métropole
Direction de l'Aménagement et du Développement Durable
Service planification

LIMOGES MÉTROPOLE
AMÉNAGEMENT DURABLE
DU TERRITOIRE

0 250 500 m

PLANCHE 8

Limoges Métropole
Communauté urbaine

LIMOGES
ARTS DU FEU ET INNOVATION

DÉPARTEMENT DE LA HAUTE-VIENNE

COMMUNE DE LIMOGES

PLAN LOCAL D'URBANISME

Règlement graphique
1/5000

Modification simplifiée n°5

Délibération d'approbation en date du 18 novembre 2026

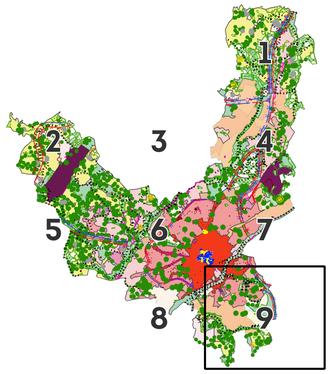

LÉGENDE

CADASTRE
- Parcelles
- Bâti dur
- Bâti léger
- Sections

PRESCRIPTIONS LINÉAIRES
- Espace boisé classé
- Règles d'implantation des constructions autres que d'habitation
- Voies, chemins, transport public à conserver et à créer
- Règles d'implantation des constructions d'habitation

PRESCRIPTIONS PONCTUELLES
- Arbre remarquable
- Bâtiment pouvant changer de destination

PRESCRIPTIONS SURFACIQUES
- Espace boisé classé
- Emplacement réservé
- Patrimoine architectural
- Espace vert d'intérêt paysager
- Jardins ouvrier

INFORMATIONS SURFACIQUES

ZONE URBA
- A
- N
- NL
- UA 1
- UA 2
- UA r
- UB 1
- UB 2
- UD
- UE 1
- UE 2
- UE 2t
- UE 5
- UG

EMPLACEMENTS RÉSERVÉS

LIBELLÉ	N°	BÉNÉFICIAIRE	TYPE
Elargissement de la rue des Pénitents Noirs à 8 m	V23	Limoges Métropole	Voirie
Aménagement d'un parc public sur le quartier du Pont Saint-Martial	EV05	Commune	Espace vert
Création d'une voie nouvelle reliant l'avenue de la Révolution à la rue des Basses Palisses	V10	Limoges Métropole	Voirie
Mise à l'alignement de la rue des Soeurs de la Rivière	V22	Limoges Métropole	Voirie
Elargissement de la rue de la Croix Verte	V09	Limoges Métropole	Voirie
Aménagement des bords de l'Auzette	EV04	Commune	Espace vert
Aménagement d'une voie piétonne rive droite bord de Vienne	CP01	Commune	Cheminement piéton
Voie nouvelle de 4 m pour voie vélos et piétons	V32	Commune	Voirie
Voie nouvelle de 3 m rue du Champfour pour voie vélos et piétons	V29	Commune	Voirie
Voie nouvelle de 4 m pour voie vélos et piétons	V31	Commune	Voirie
Voie nouvelle de 4 m pour voie vélos et piétons	V30	Commune	Voirie

Source :
Limoges Métropole
Direction de l'Aménagement et du Développement Durable
Service planification

LIMOGES MÉTROPOLE
AMÉNAGEMENT DURABLE DU TERRITOIRE

0 250 500 m

PLANCHE 9