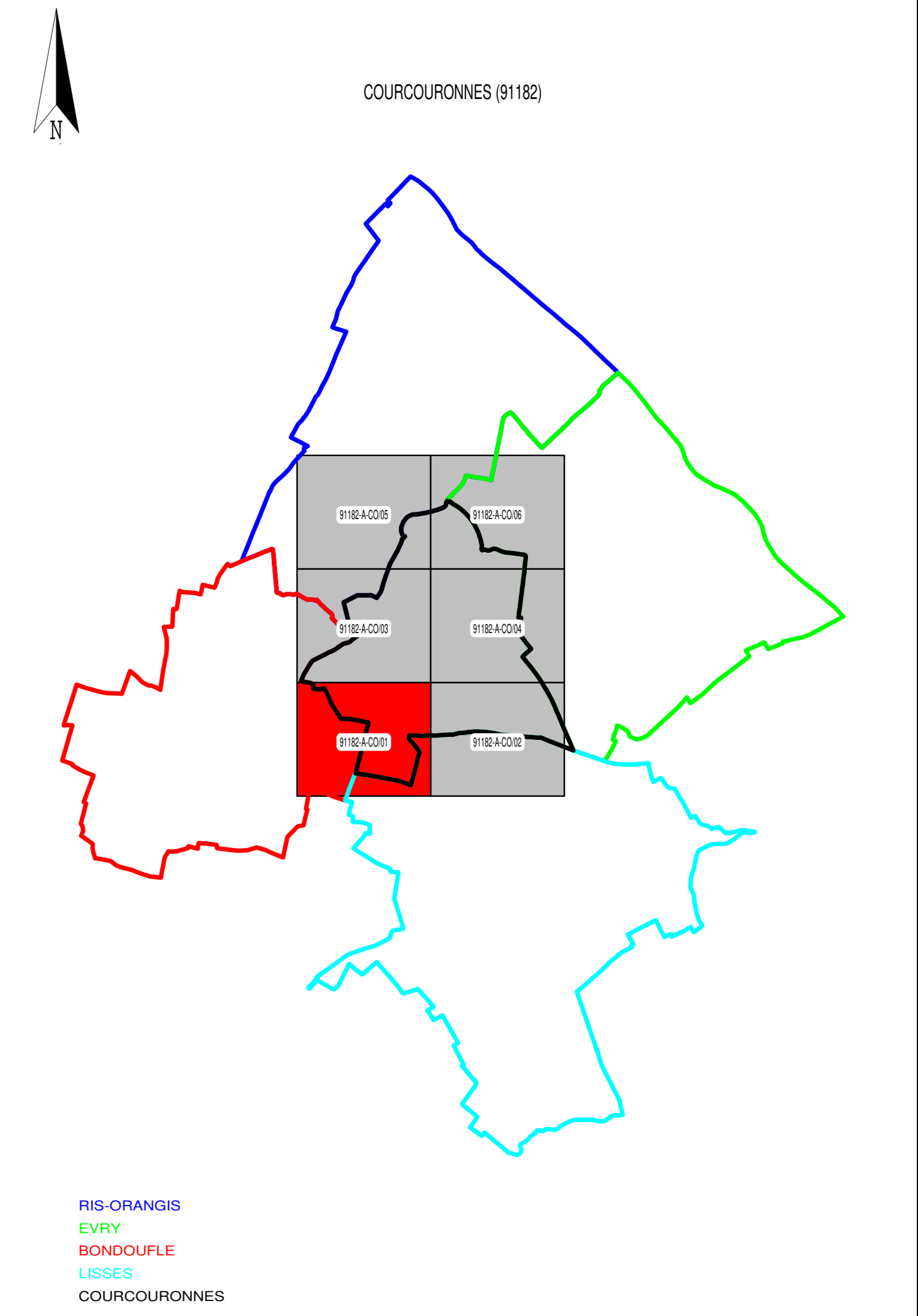



RESEAU D'ASSAINISSEMENT		FOND DE PLAN	
	Eaux Pluviales		Communes gérées par Montgeron
	Eaux Usées		Communes gérées par Bures
	Unitaire		Communes gérées par Villemoisson
	Pluvial Unitaire		Communes gérées par Corbeil
	Rejets Industriels		Communes gérées par Bré
	Trop-Plein		Communes gérées par Bray
	Hors-contrat		Communes gérées par Rozoy
	Privé		Communes gérées par Elampes
Les différents composants ci-dessous prennent la couleur du réseau d'appartenance.			Communes non-gérées
	Réseau de Refoulement		Voies ferrées
	Réseau Communal		Rivières et plans d'eau
	Réseau Intercommunal Affermé		Bâtiment
	Réseau Départemental		Forêt
	Réseau Interdépartemental		Jardin
	Réseau Intercommunal Privé		Piscine
	Bassin de rétention		
	Avaloir simple		
	Avaloir à décantation		
	Grille simple		
	Grille à décantation		
	Grille - Avaloir simple		
	Grille - Avaloir à décantation		
	Déversoir d'orage		
	Capteur		
	Chaussée Réservoir		
	Ouvrage Hydraulique		
	Ventouse		
	Réservoir de Chasse		
	Poste de relevement		
	Poste de refoulement		
	Regard simple - sous trottoir		
	Regard simple - sous chaussée		
	Regard mixte - sous trottoir		
	Regard mixte - sous chaussée		
	Regard à décantation - sous trottoir		
	Regard à décantation - sous chaussée		
	Regard borgne - sous trottoir		
	Regard borgne - sous chaussée		
	Contrôleur de débit (clapet anti-retour - orifice)		
	Contrôleur de débit (vanne)		
	Régulateur de débit		
	Siphon		
	Puisard		
	Station d'épuration		
	Déboureur - Déshuileur		
	Dessabieur - Déshuileur		
	Dégraisseur		
	Déshuileur - Dégraisseur		
	Dessabieur		
	Dégrilleur		
	Branchement		
	Axe de fossé		
	Axe de fossé hors-contrat		
	Axe de fossé privé		
	Grille-carniveau		





**SERVICE Dessin**  
**SUD ILE DE FRANCE**

27 BOITE DE LISSES  
91180 COURCOURONNES

Tel: 01.69.28.84.41  
Fax: 01.69.28.87.42

**COURCOURONNES (91182)**

**RESEAU D'ASSAINISSEMENT**

**PLAN D'ENSEMBLE - COMMUNE**

N° du plan : 91182-A-CO01

Insee : 91182

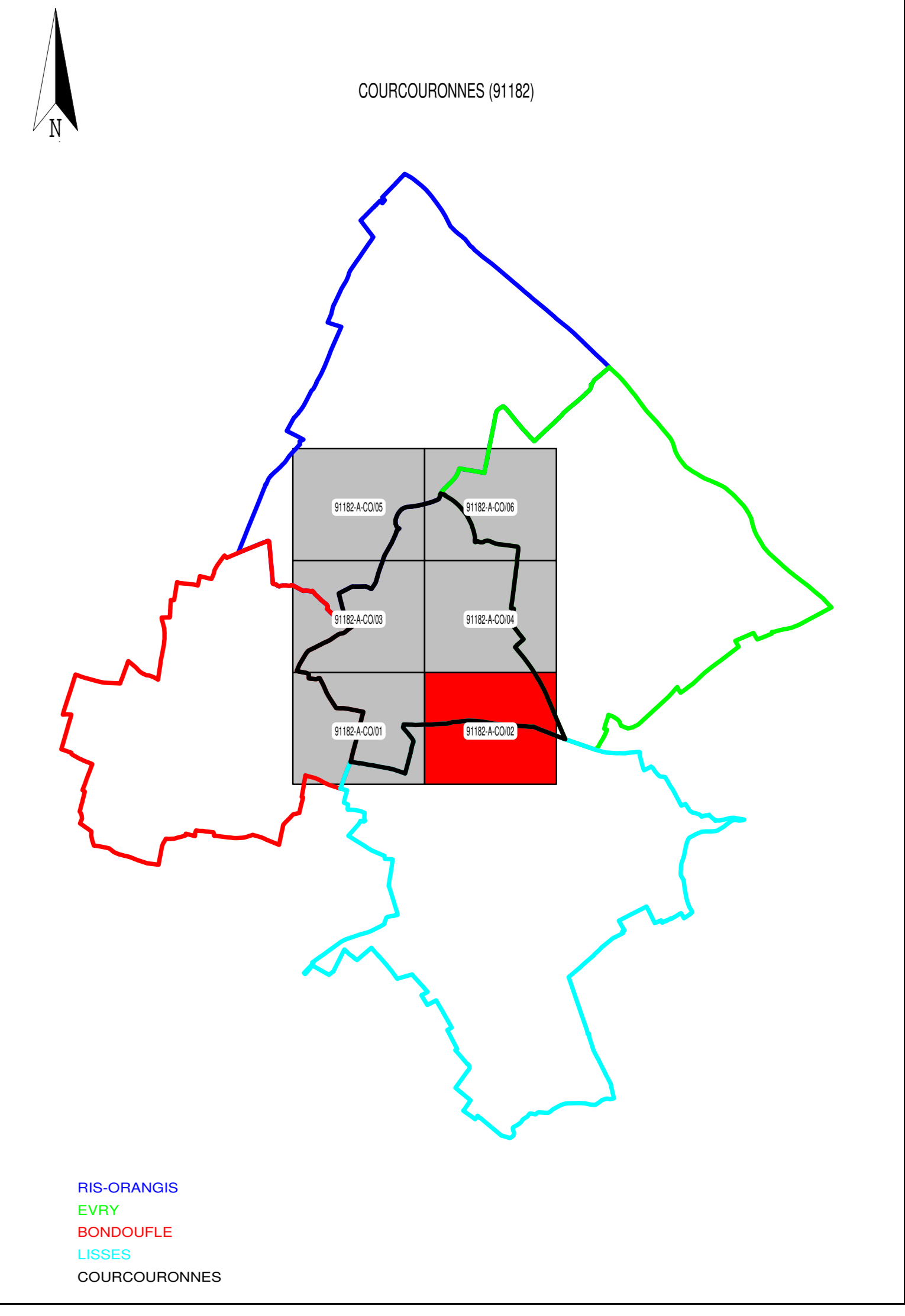
Echelle : 1/1500

Édité le 09/09/2015

Mise à jour des plans mensuelle.  
La position réelle des réseaux devra être vérifiée par sondage - Forêt de plan hors de Cadastre.  
Copyright Propriété réservée de la Lyonnaise des Eaux France



RESEAU D'ASSAINISSEMENT		FOND DE PLAN
Eaux Pluviales	Réservoir de Chasse	Communes gérées par Montgeron
Eaux Usées	Poste de relevement	Communes gérées par Bures
Unitaire	Poste de refoulement	Communes gérées par Villemaison
Pluvial Unitaire	Regard simple - sous trottoir	Communes gérées par Corbeil
Rejets Industriels	Regard simple - sous chaussée	Communes gérées par Brie
Trop-Plein	Regard mixte - sous trottoir	Communes gérées par Bray
Hors-contrat	Regard mixte - sous chaussée	Communes gérées par Rozoy
Privé	Regard à décantation - sous trottoir	Communes gérées par Elampes
Les différents composants ci-dessous prennent la couleur du réseau d'appartenance.		Communes non-gérées
Réseau de Refoulement	Regard à décantation - sous chaussée	Voies ferrées
Réseau Communal	Regard borgne - sous trottoir	Rivières et plans d'eau
Réseau Intercommunal Affirmé	Regard borgne - sous chaussée	Bâtiment
Réseau Départemental	Contrôleur de débit (clapet anti-retour - orifice)	Forêt
Réseau Interdépartemental	Contrôleur de débit (vanne)	Jardin
Réseau Intercommunal Privé	Régulateur de débit	Piscine
Bassin de rétention	Siphon	
Avaloir simple	Puisard	
Avaloir à décantation	Station d'épuration	
Grille simple	Déboureur - Déshuileur	
Grille à décantation	Dessabieur - Déshuileur	
Grille - Avaloir simple	Dégraisseur	
Grille - Avaloir à décantation	Déshuileur - Dégraisseur	
Déversoir d'orage	Dessabieur	
Captur	Dégrilleur	
Chaussée Réservoir	Branchement	
Ouvrage Hydraulique	Axe de fossé	
Ventouse	Axe de fossé hors-contrat	
	Axe de fossé privé	
	Grille-carniveau	





**SERVICE DESSIN  
SUD ILE DE FRANCE**

27 BOITE DE LÉSSES  
91180 CORBEIL ESSONNE

Tel. 01.69.28.81.41  
Fax. 01.69.28.87.42

**COURCOURONNES (91182)**

**RESEAU D'ASSAINISSEMENT**

**PLAN D'ENSEMBLE - COMMUNE**

N° du plan : 91182-A-C002

Insee : 91182

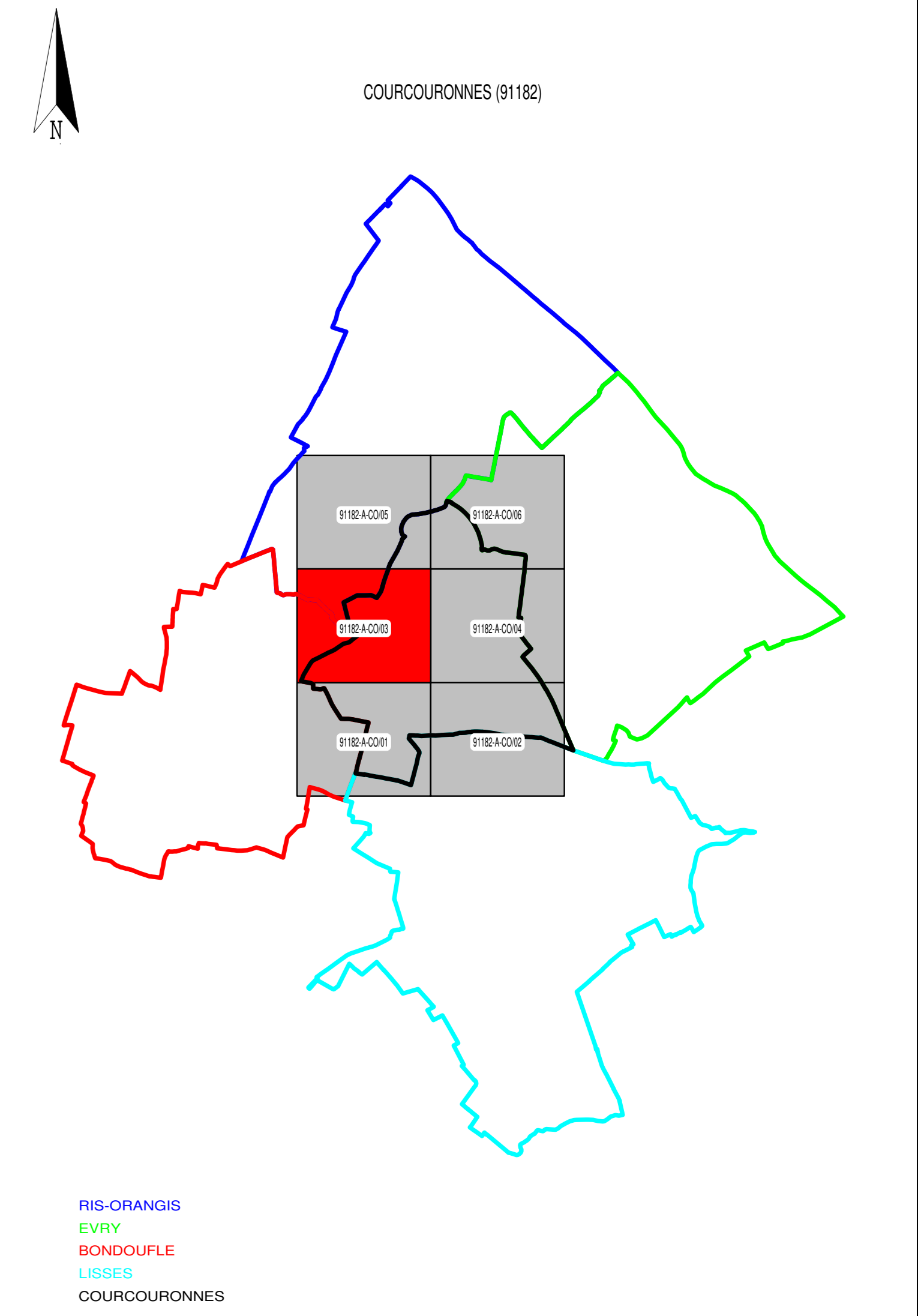
Echelle : 1/1500


Édité le 09/09/2015

Mise à jour des plans mensuelle.  
La position réelle des réseaux devra être vérifiée par sondage - Fond de plan issu du Cadastre.  
Copyright Propriété réservée de la Lyonnaise des Eaux France



RESEAU D'ASSAINISSEMENT		FOND DE PLAN	
	Eaux Pluviales		Réservoir de Chasse
	Eaux Usées		Poste de relèvement
	Unitaire		Poste de refoulement
	Pluvial Unitaire		Regard simple - sous trottoir
	Rejets Industriels		Regard simple - sous chaussée
	Trop-Plein		Regard mixte - sous trottoir
	Hors-contrat		Regard mixte - sous chaussée
	Privé		Regard à décantation - sous trottoir
Les différents composants ci-dessous prennent la couleur du réseau d'appartenance.			Regard à décantation - sous chaussée
	Réseau de Refoulement		Regard borgne - sous trottoir
	Réseau Communal		Regard borgne - sous chaussée
	Réseau Intercommunal Affermé		Contrôleur de débit (clapet anti-retour - orifice)
	Réseau Départemental		Contrôleur de débit (vanne)
	Réseau Interdépartemental		Régulateur de débit
	Réseau Intercommunal Privé		Siphon
	Bassin de rétention		Puisard
	Avaloir simple		Station d'épuration
	Avaloir à décantation		Détourneur - Déshuileur
	Grille simple		Dessabieur - Déshuileur
	Grille à décantation		Dégraisseur
	Grille - Avaloir simple		Déshuileur - Dégraisseur
	Grille - Avaloir à décantation		Dessabieur
	Déversoir d'orage		Dégrilleur
	Capteur		Branchement
	Chaussée Réservoir		Axe de fossé
	Ouvrage Hydraulique		Axe de fossé hors-contrat
	Ventouse		Axe de fossé privé
			Grille-carniveau





**SERVICE Dessin**  
**SUD ILE DE FRANCE**

27 BOITE DE LISSES  
91180 COURCOURONNES

Tel: 01.69.28.81.41  
Fax: 01.69.28.81.42

**COURCOURONNES (91182)**

**RESEAU D'ASSAINISSEMENT**

**PLAN D'ENSEMBLE - COMMUNE**

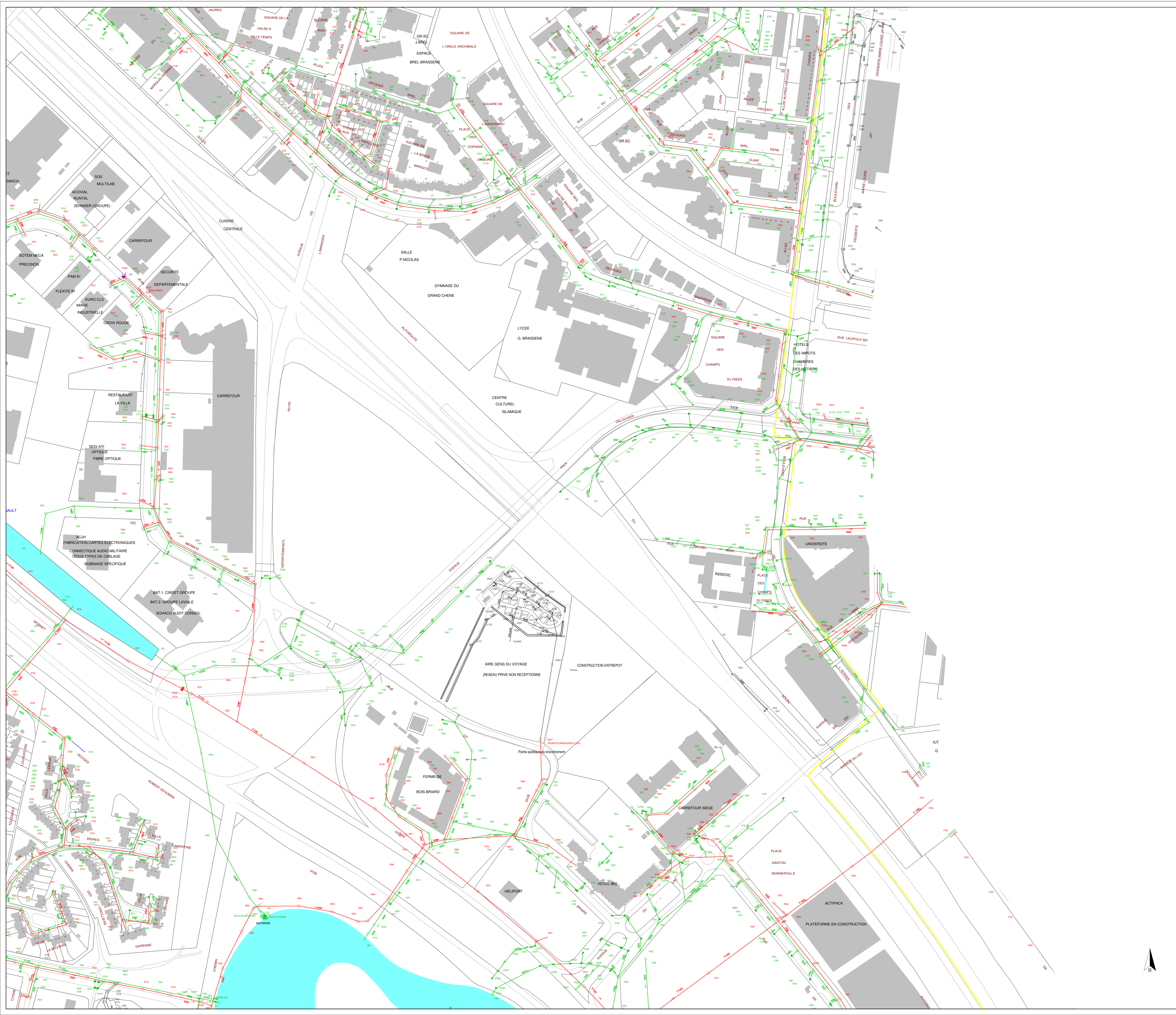
N° du plan : 91182-A-C003

Insee : 91182

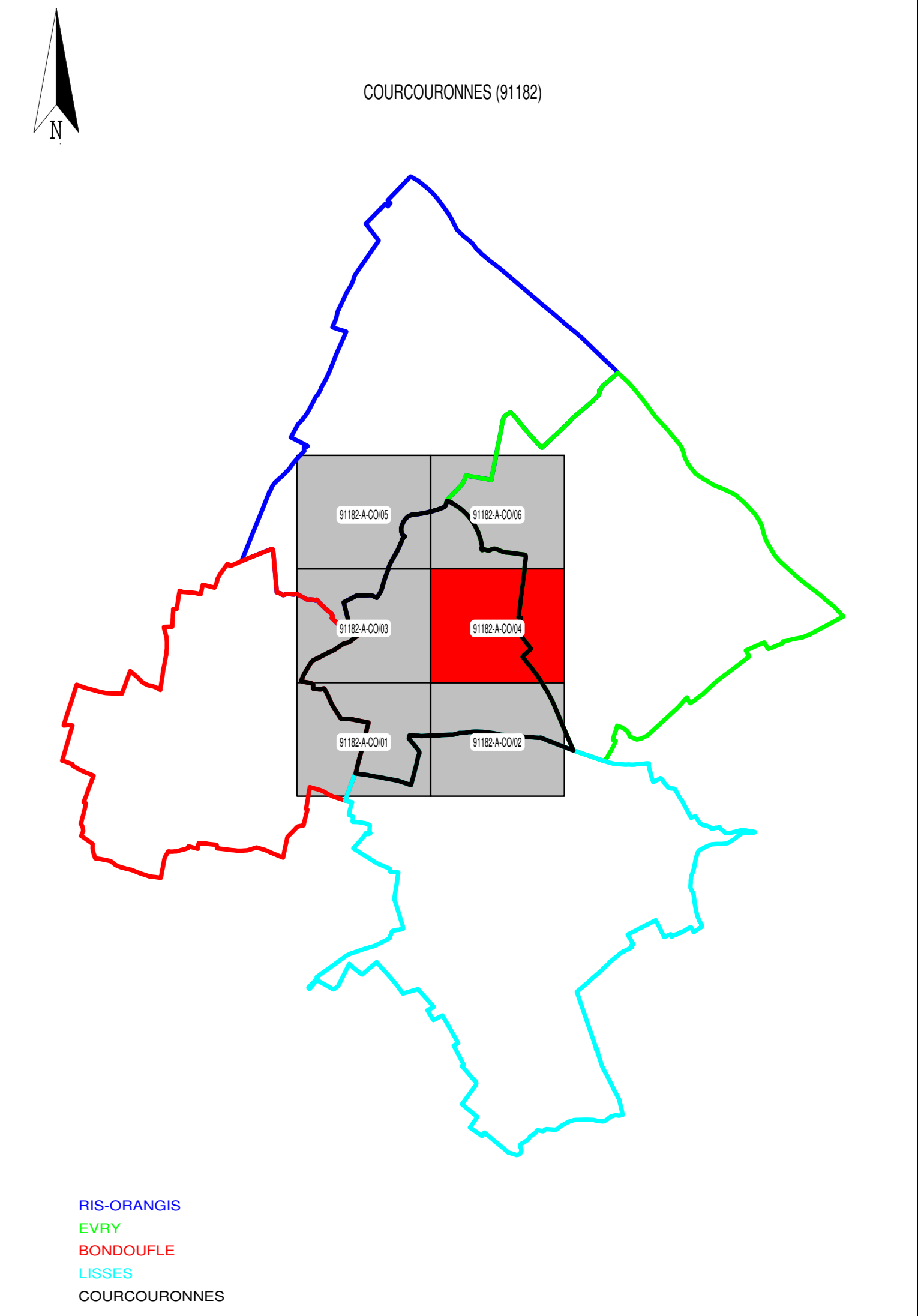
Echelle : 1/1500


Édité le 09/02/15

Mise à jour des plans mensuelle.  
La position réelle des réseaux devra être vérifiée par sondage - Forêt de plan hors du Cadastre.  
Copyright Propriété réservée de la Lyonnaise des Eaux France



RESEAU D'ASSAINISSEMENT		FOND DE PLAN	
	Eaux Pluviales		Communes gérées par Montgeron
	Eaux Usées		Communes gérées par Bures
	Unitaire		Communes gérées par Villemaison
	Pluvial Unitaire		Communes gérées par Corbeil
	Rejets Industriels		Communes gérées par Bré
	Trop-Plein		Communes gérées par Bray
	Hors-contrat		Communes gérées par Rozoy
	Privé		Communes gérées par Elampes
	Réservoir de Chasse		Communes non-gérées
	Poste de relèvement		Voies ferrées
	Poste de refoulement		Rivières et plans d'eau
	Regard simple - sous trottoir		Bâtiment
	Regard simple - sous chaussée		Forêt
	Regard mixte - sous trottoir		Jardin
	Regard mixte - sous chaussée		Piscine
	Regard à décañtation - sous trottoir		
	Regard à décañtation - sous chaussée		
	Regard borgne - sous trottoir		
	Regard borgne - sous chaussée		
	Contrôleur de débit (clapet anti-retour - orifice)		
	Contrôleur de débit (vanne)		
	Régulateur de débit		
	Siphon		
	Pusard		
	Station d'épuration		
	Déboureur - Déshuileur		
	Dessabieur - Déshuileur		
	Dégraisseur		
	Déshuileur - Dégraisseur		
	Dessabieur		
	Dégrilleur		
	Branchement		
	Axe de fossé		
	Axe de fossé hors-contrat		
	Axe de fossé privé		
	Grille-carniveau		
	Bassin de rétention		
	Avaloir simple		
	Avaloir à décañtation		
	Grille simple		
	Grille à décañtation		
	Grille - Avaloir simple		
	Grille - Avaloir à décañtation		
	Déversoir d'orage		
	Captur		
	Chaussée Réservoir		
	Ouvrage Hydraulique		
	Ventouse		





**SERVICE Dessin**  
**SUD ILE DE FRANCE**

27 BOITE DE LISSIS  
91180 COURCOURONNES  
TEL 01.69.28.84.41  
FAX 01.69.28.87.42

**COURCOURONNES (91182)**

**RESEAU D'ASSAINISSEMENT**

**PLAN D'ENSEMBLE - COMMUNE**

N° du plan : 91182-A-C004

Insee : 91182

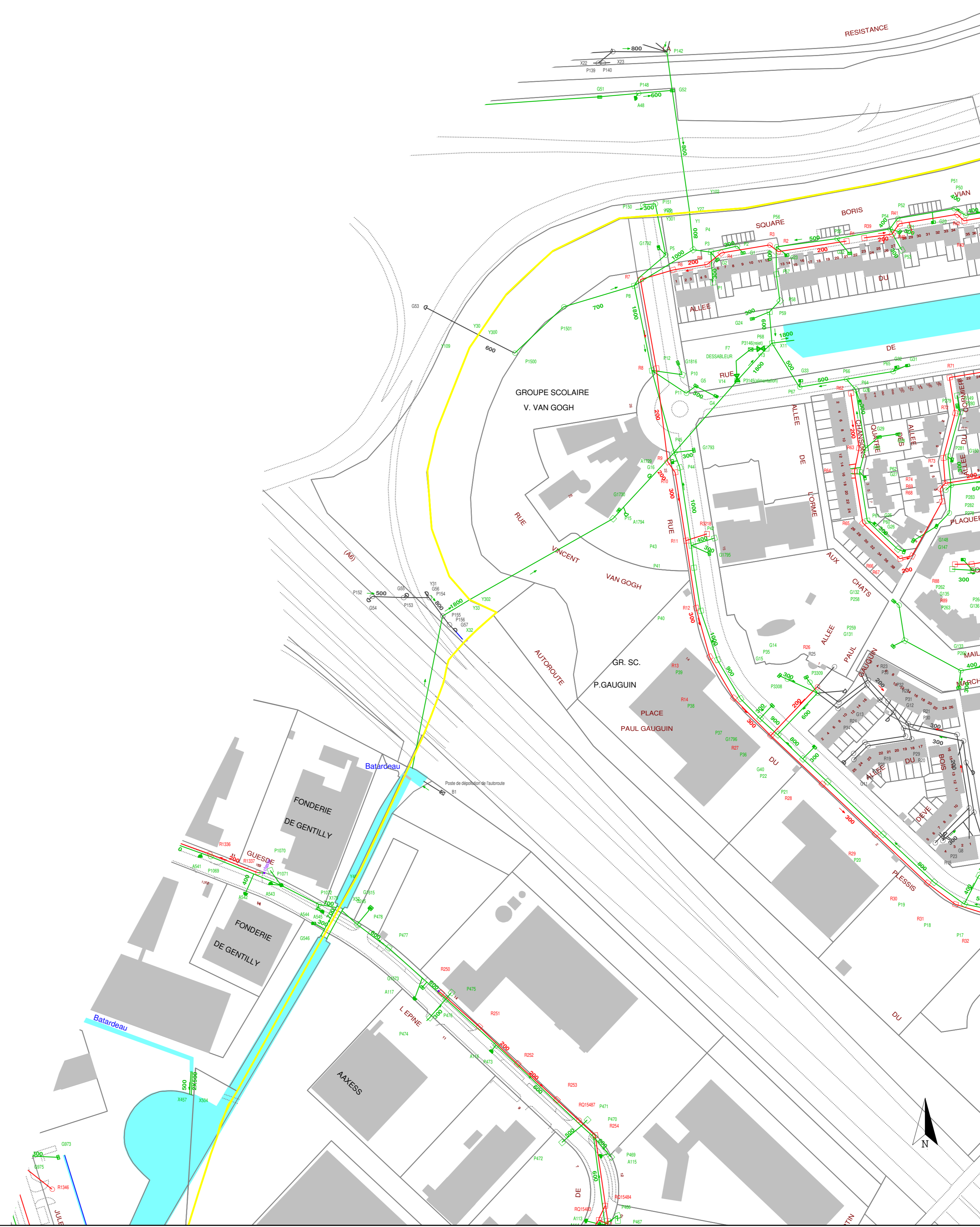
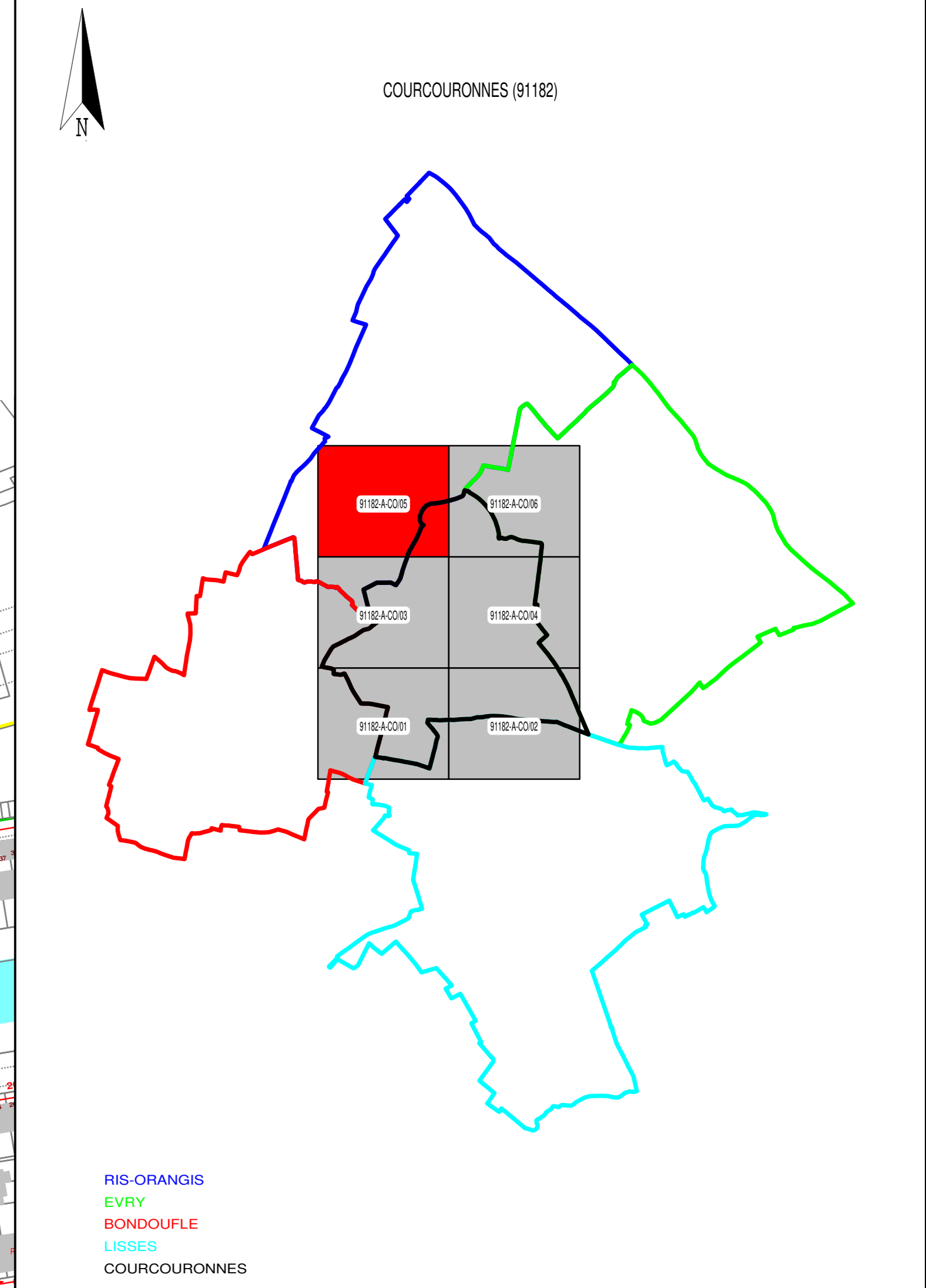
Echelle : 1/1500


Edition de 09/2015

Mise à jour des plans mensuelle.  
La position réelle des réseaux devra être vérifiée par sondage - Forêt de plan hors de Cadastre.  
Copyright Propriété réservée de la Lyonnaise des Eaux France

**RESEAU D'ASSAINISSEMENT**

Eaux Pluviales	Réservoir de Chasse	Communes gérées par Montgeron
Eaux Usées	Poste de relèvement	Communes gérées par Bures
Unitaire	Poste de refoulement	Communes gérées par Villemaison
Pluvial Unitaire	Regard simple - sous trottoir	Communes gérées par Corbeil
Rejets Industriels	Regard simple - sous chaussée	Communes gérées par Brie
Hors-contrat	Regard mixte - sous trottoir	Communes gérées par Bray
Privé	Regard mixte - sous chaussée	Communes gérées par Rozzay
<small>Les différents composants ci-dessous prennent la couleur du réseau d'appartenance.</small>		
Réseau de Refoulement	Regard à décantation - sous trottoir	Communes gérées par Elampes
Réseau Communal	Regard à décantation - sous chaussée	Communes non-gérées
Réseau Intercommunal Affermé	Regard borgne - sous trottoir	Voies ferrées
Réseau Départemental	Regard borgne - sous chaussée	Rivières et plans d'eau
Réseau Interdépartemental	Contrôleur de débit (clapet anti-retour - orifice)	Bâtiment
Réseau Intercommunal Privé	Contrôleur de débit (vanne)	Forêt
Bassin de rétention	Régulateur de débit	Jardin
Avaloir simple	Siphon	Piscine
Grille simple	P-usard	
Grille à décantation	Station d'épuration	
Grille - Avaloir simple	Débourbeur - Déshuileur	
Grille - Avaloir à décantation	Dessabieur - Déshuileur	
Déversoir d'orage	Dégraisseur	
Capteur	Dessabieur - Dégraisseur	
Chaussée Réservoir	Dessabieur	
Ouvrage Hydraulique	Dégrilleur	
Ventouse	Branchement	
	Axe de fossé	
	Axe de fossé hors-contrat	
	Axe de fossé privé	
	Grille-carniveau	





**SERVICE Dessin  
SUD ILE DE FRANCE**

27 BOITE DE LISSES  
91180 COURSEL ESSONNE  
TEL 01.68.88.81.41  
Fax 01.68.88.87.42

**COURCOURONNES (91182)**

**RESEAU D'ASSAINISSEMENT**

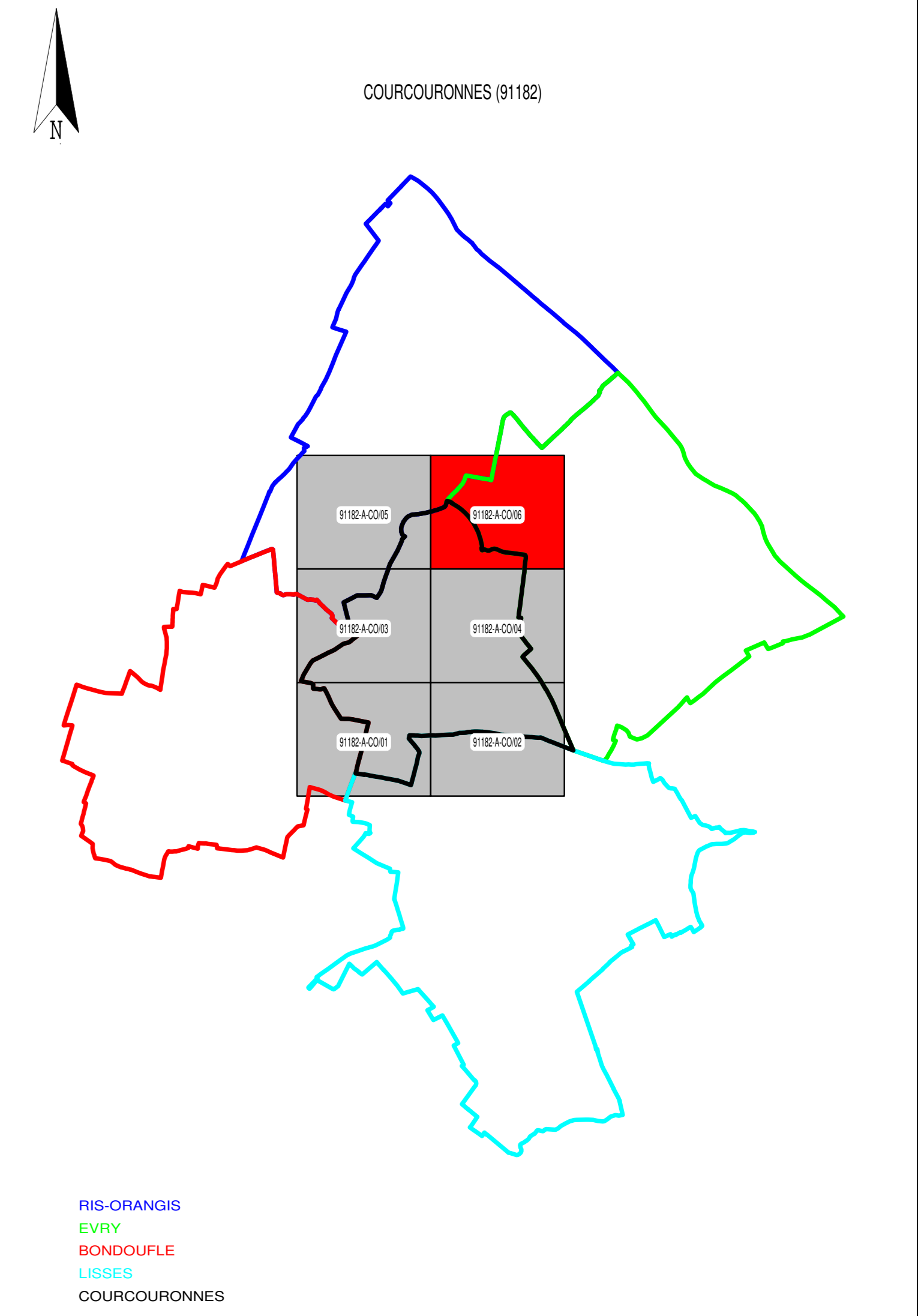
Mise à jour des plans mensuelle.  
La position réelle des réseaux devra être vérifiée par sondage - Fond de plan issu du Cadastre.  
Copyright Propriété réservée de la Lyonnaise des Eaux France


**PLAN D'ENSEMBLE - COMMUNE**

N° du plan : 91182-A-C005    Insee : 91182    Echelle : 1/1500    Edition du 09/09/2015



RESEAU D'ASSAINISSEMENT		FOND DE PLAN	
Eaux Pluviales	Réservoir de Chasse	Communes gérées par Montgeron	Communes gérées par Bures
Eaux Usées	Poste de relèvement	Communes gérées par Villemoisson	Communes gérées par Corbeil
Unitaire	Poste de refoulement	Communes gérées par Brie	Communes gérées par Bray
Pluvial Unitaire	Regard simple - sous trottoir	Communes gérées par Rozzay	Communes gérées par Elampes
Rejets Industriels	Regard simple - sous chaussée	Communes non-gérées	Voies ferrées
Trop-Plein	Regard mixte - sous trottoir	Rivières et plans d'eau	Bâtiment
Hors-contrat	Regard mixte - sous chaussée	Forêt	Jardin
Privé	Regard à décaantation - sous trottoir	Piscine	
	Regard à décaantation - sous chaussée		
Les différents composants ci-dessous prennent la couleur du réseau d'appartenance.			
Réseau de Refoulement	Regard borgne - sous trottoir		
Réseau Communal	Regard borgne - sous chaussée		
Réseau Intercommunal Affermé	Contrôleur de débit (clapet anti-retour - orifice)		
Réseau Départemental	Contrôleur de débit (vanne)		
Réseau Interdépartemental	Régulateur de débit		
Réseau Intercommunal Privé	Siphon		
Bassin de rétention	Pusard		
Avaloir simple	Station d'épuration		
Avaloir à décaantation	Déboureur - Déshuileur		
Grille simple	Dessabieur - Déshuileur		
Grille à décaantation	Dégraisseur		
Grille - Avaloir simple	Déshuileur - Dégraisseur		
Grille - Avaloir à décaantation	Dessabieur		
Déversoir d'orage	Dégrilleur		
Capteur	Branchement		
Chaussée Réservoir	Axe de fossé		
Ouvrage Hydraulique	Axe de fossé hors-contrat		
Ventouse	Axe de fossé privé		
	Grille-carniveau		





**SERVICE Dessin  
SUD ILE DE FRANCE**

27 BOITE DE LISSES  
91180 COURCOURONNES  
TEL 01.69.88.84.41  
Fax 01.69.88.87.42

**COURCOURONNES (91182)**

**RESEAU D'ASSAINISSEMENT**

Mise à jour des plans mensuelle.  
La position réelle des réseaux devra être vérifiée par sondage - Fond de plan issu de Cadastre.  
Copyright Propriété réservée de la Lyonnaise des Eaux France

**PLAN D'ENSEMBLE - COMMUNE**

N° du plan : 91182-A-CO06    Insee : 91182    Echelle : 1/1500    Edition de 09/2015