# Plan Local d'Urbanisme de MASSY

*Pièce 7.1.2 : Liste des plans d'alignement*

| | |
|---|---|
| **PLU approuvé le 15 septembre 2016** | |
| Dernière procédure approuvée | |
| Modification simplifiée n°4 | Modification simplifiée n°4 approuvée par délibération du Conseil Municipal du 19 mai 2022 |

**Liste des plans d'alignement**

| rue | date d'approbation |
|---|---|
| Rue de l'Egalité | 10.12.1957<br><br>Modifié le 30.06.2005 (uniquement maintenu le long de la parcelle I948) |
| Chemin des Femmes | 05.01.1990 |
| Rue du Buisson aux Fraises | 31.10.1985 et 16.12.1987 |
| rue de l'Aulnay Dracourt | 10.10.1999 (mise à jour du POS) |
| Rue de Longjumeau / voie de Wissous | 30.06.2005 |




**LEGENDE CARTOGRAPHIQUE**

- alignement existant
- Limite communale

échelle 1/5000e

# Plan Local d'Urbanisme de MASSY

Pièce 7.3.2.g Plans d'alignement existant

Echelle : 1/5000

PLU arrêté le 28 janvier 2016

| Approbation |
| --- |
| Vu pour être annexé à la délibération du 15 septembre 2016 |

Département de l' ESSONNE

SOUS-PREFECTURE DE PALAISEAU
ESSONNE
11 OCT. 2005
ARRIVÉE

VILLE DE MASSY

Angle Rue de Longjumeau

Voie de Wissous

DIRECTION DE L'URBANISME
ARRIVÉE LE
- 9 MAI 2005
N° ..... 7 .....

# PLAN D'ALIGNEMENT

ECHELLE : 1/200

NOTA : Système planimétrique indépendant

| DATE | OBSERVATIONS |
|---|---|
| 03/05/2005 | Plan d'alignement à l'échelle du 1/200. |

Philippe BLOMME
Géomètre-Expert D.P.L.G.
N° d'inscription : 4821

32, Boulevard du Maréchal Joffre
92340 BOURG-LA-REINE
Tél.: 01.46.65.77.48 / Fax : 01.46.65.44.83

Description de l'Alignement

1 - 2 Alignement droit mené à partir du coin OUEST du pilier de 0.25m sur 0.25m dépendant de la propriété cadastrée section O numéro 166 sise 37, rue de Longjumeau et se terminant à l'intersection du pan coupé actuel avec la parallèle à 2.50m au trottoir.

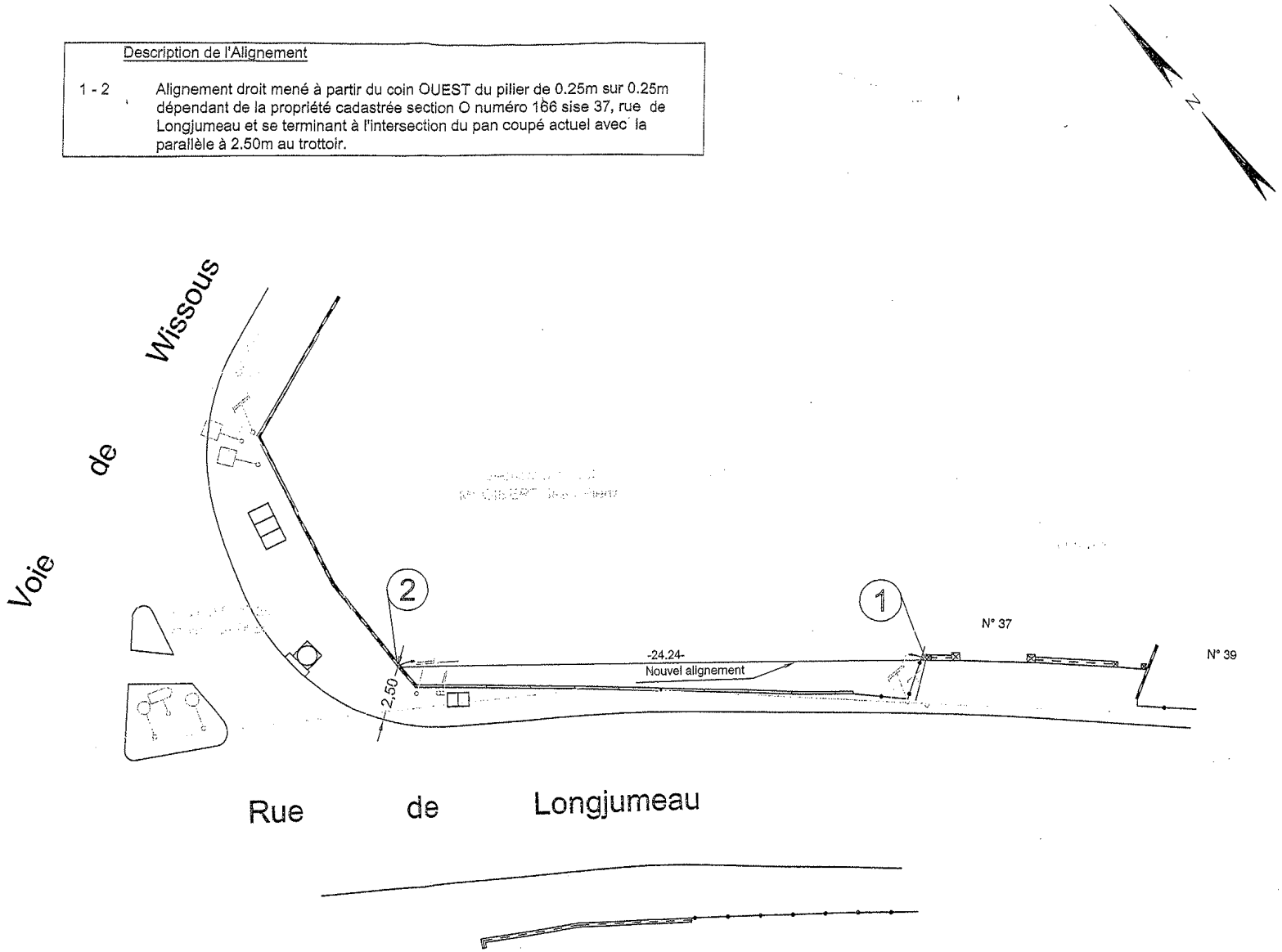

Plan n° 16

COMMUNE DE MASSY

Département de l'ESSONNE

Chemin rural n° 13 dit
Chemin des Femmes

# PLAN D'ALIGNEMENT

Echelle : 1/200

ALIGNEMENT PROJETE

Délibération du Conseil Municipal
du 30 janvier 1997

Le 13 juillet 1997

MERCIER CL. Géomètre Ing. E.T.P.
3 Place Salvador ALLENDE
91300 MASSY TEL 69.20.03.19

Fe 947 / 1

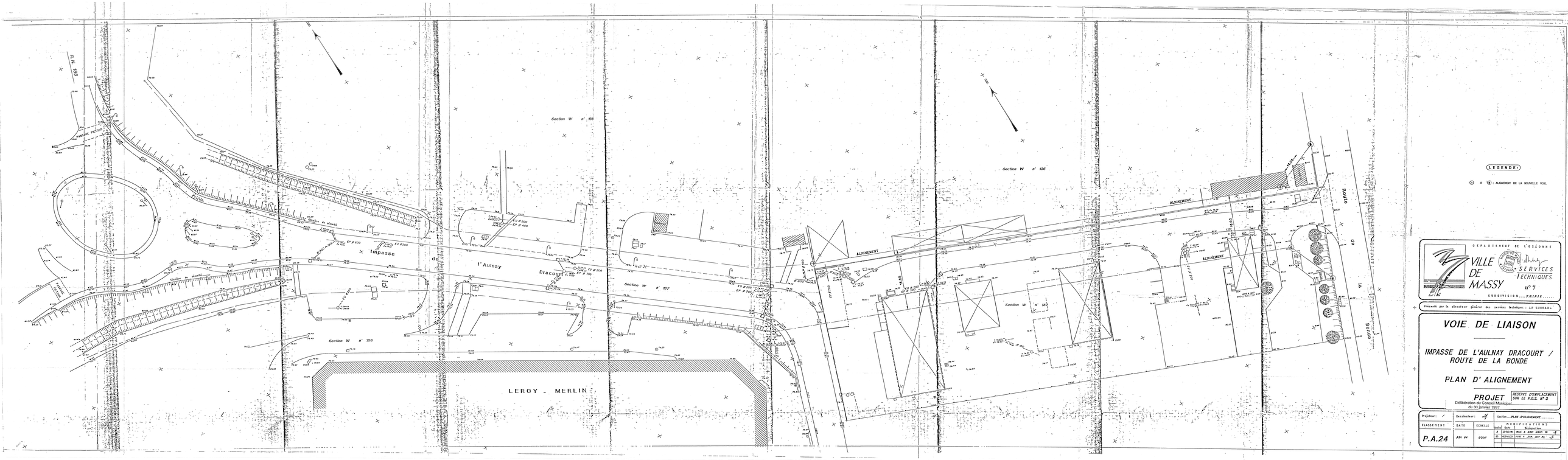
R.N. 188
Section W n° 118
Section W n° 116
Section W n° 107
Section W n° 106
Section W n° 105
Impasse
d'
l'Aulnay
Dracourt
LEROY - MERLIN
ALIGNEMENT
route
de
la
Bonde
LEGENDE :
① A ⑥ : ALIGNEMENT DE LA NOUVELLE VOIE.
DEPARTEMENT DE L'ESSONNE
VILLE DE MASSY
SERVICES TECHNIQUES
n° 7
SUBDIVISION ....POIRIE.....
Présenté par le directeur général des services techniques : LE SUREAU
VOIE DE LIAISON
IMPASSE DE L'AULNAY DRACOURT / ROUTE DE LA BONDE
PLAN D' ALIGNEMENT
PROJET
Délibération du Conseil Municipal
du 30 janvier 1997
RESERVE D'EMPLACEMENT SUR LE P.O.S. N° 3
Projeteur : /
Dessinateur : /
Section : PLAN D'ALIGNEMENT.....
CLASSEMENT
P.A.24
DATE
JAN 94
ECHELLE
1/200
MODIFICATIONS
Indice Date Nature
A 12/10/95 MISE A JOUR MAIRIE M
B 18/04/96 MISE A JOUR DEV PL
C
D
E

PONTS ET CHAUSSEES

DEPARTEMENT
S.A. SEINE-ET-OISE

SERVITUDE

ARRONDISSEMENT
S.A. CONSEIL-TRIGNOMIE

REFERENCES :

N. CHATELET
Ingénieur S.P.V.O.

N. PAIRAULTEX
Ingénieur Arrondissement

M. de BUFFEVENT
Ingénieur en Chef

n° 13

COMMUNE de MASSY

Voirie Urbaine

RUE de l'EGALITE

PLAN d'ALIGNEMENT

Vu et adopté par le Maire soumis à la délibération du Conseil Municipal en date du 10 DEC 1957

Pour le DOST
Chef de Bureau

Vu et approuvé par le Préfet
Versailles, le 11 JUIN 1958

Pour le Préfet
Le Secrétaire Général

Délibération du Conseil Municipal du 30 janvier 1997

Vérifié par l'Ingénieur d'Arrondissement soussigné
Versailles, le 30 JUIN 1958

Vérifié et présenté par l'Ingénieur en chef soussigné,
à Versailles, le 4 JUIN 1958

Mis à jour le 5 oct 1966

Mis à jour le 12 JUIN 1995

Mis à jour le 12 JUIN 1995

Mis à jour le 12 JUIN 1995

Plan n° 17-2

COMMUNE DE MASSY

SECTION O

Lieu dit "La Bonde"

Zone artisanale

# PLAN D'ALIGNEMENT

Rue du Buisson aux Fraises

(1re partie)

ECHELLE 1/200

Alignement Projeté

NIVELLEMENT NGF ANCIEN SYSTEME

terrains à acquérir

délaissés pouvant être rétrocédés aux riverains

Délibération du Conseil Municipal du 30 janvier 1997

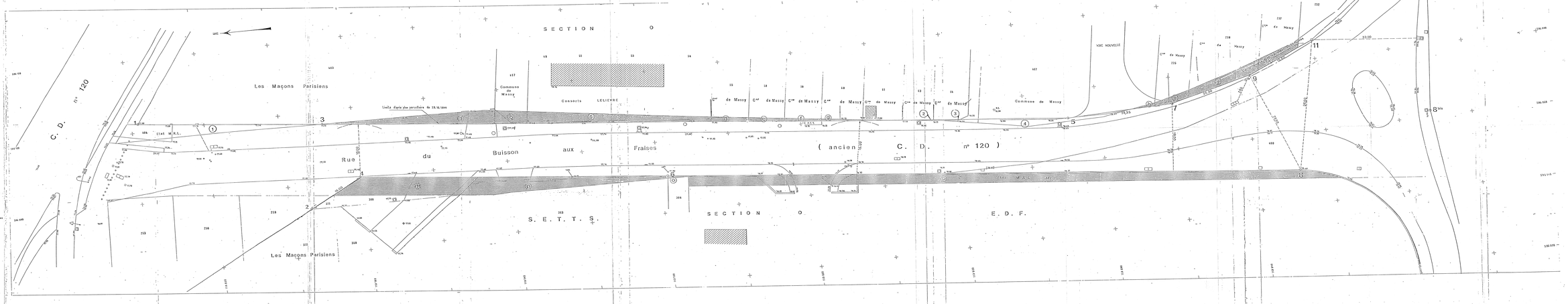

COMMUNE DE MASSY
SECTION O
Lieu dit "La Bonde"
Zone artisanale
PLAN D'ALIGNEMENT
Rue du Buisson aux Fraises
(2e partie)
ECHELLE 1/200
Alignement Projeté
terrains à acquérir
délaissés pouvant être rétrocédés aux riverains
Plan n° 17-3
Délibération du Conseil Municipal du 30 janvier 1997
Section P
Section O
Section V
Section
Citroën
Garage
Unipierre
S.C.I.
Massy Autoroute
S.C.I. Buisson
Commune de MASSY
Limite d'après plan parcellaire du 23.10.1984
C.D. 120 (ancien C.D. 120)
C.D. n° 59
C.R. n° 15
E.D.T.
Rue du Buisson aux Fraises
Mr BARON Georges
Mr MERLIN Paul
Mr GUIBERT Georges
Mr CHAMPION Henri
Mr DELARUE Jean Claude
copropriétaires du lotissement
Mr CHAMPION Henri
Mr DELATRE Louis
Section V n° 128
Mr LE QUERE
Section V n° 131
Mr LE QUERE

COMMUNE DE MASSY

SECTION O

Lieu dit "La Bonde"

Zone artisanale

# PLAN D'ALIGNEMENT

## Rue du Buisson aux Fraises

(1e partie)

ECHELLE 1/200

Alignement Projeté Nov 1987

VU POUR ÊTRE ANNEXÉ À LA DÉLIBÉRATION DU CONSEIL MUNICIPAL DU 30/12/87
MASSY, le 12/12/87
Le Maire,

NIVELLEMENT NGF ANCIEN SYSTEME

terrains à acquerir

délaissés pouvant être rétrocédés aux riverains

MERCIER Claude Géomètre - Ing E.T.P.
3, Place Salvador Allende
91120 PALAISEAU — tél. 930.13.19

Plan n° 17-1

10 11 1987

Délibération du Conseil Municipal
du 30 janvier 1997

