



Direction de l'Action culturelle

Service départemental d'archéologie
68 avenue du Général Schmitz
95300 Pontoise

Pontoise, le 06/11/2020

Affaire suivie par : Pierrick Tigreat
Tél : 01 34 33 86 52
Courriel : pierrick.tigreat@valdoise.fr

Franconville (95252) - Porter à connaissance (PAC) : informations archéologiques

Destinataires :

- Direction des territoires et de l'habitat :
 - Responsable du Pôle Aménagement du Territoire et Urbanisme
- Direction de l'action culturelle :
 - Directeur de l'Action culturelle par intérim
 - SDAVO : Chef de service par intérim
 - SDAVO : Responsable du Pôle Documentation - Cartographie
- Service régional de l'archéologie :
 - Conservateur en charge des prescriptions dans le Val d'Oise
 - Responsable de la carte archéologique.

P.J. : 1 carte, 1 liste des sites

État des connaissances archéologiques (novembre 2020)

Important : la communication de ces informations est faite à titre purement informatif et ne sont pas tenues pour exhaustives. Toute prescription, zonage ou complément d'information relève en effet de l'État, DRAC Île-de-France, Service régional d'archéologie, 47 rue Le Peletier, 75009 Paris.

Ces informations reflètent l'état actuel des savoirs. En-dehors des secteurs renseignés, le potentiel archéologique est donc inconnu et non pas inexistant.

Les **84 sites et indices de site** connus s'inscrivent dans une échelle temporelle du Paléolithique à l'époque contemporaine.

À plusieurs reprises, des prospecteurs ont ramassé en surface des outils de pierre taillée du Paléolithique. En 2016, une opération d'archéologie préventive a mis en évidence une séquence associant un sol, entre 1,3 m et 2,2 m de profondeur, au sein duquel un éclat lithique mis au jour à plat atteste de la fréquentation préhistorique. Il s'agit d'un sol en place remontant à l'apparition du genre humain.

Des indices d'occupations ont encore été collectés par le biais de prospection, des haches polies, l'outil emblématique de la période néolithique. Des vestiges répartis aussi sur les communes de Cormeilles-en-Parisis, Herblay et Montigny-lès-Cormeilles se rapportent à des sépultures collectives ou à des dolmens, constructions mégalithiques, de la culture dite Seine-Oise-Marne.

Malgré la présence de la chaussée Jules-César, voirie attestée dès le premier siècle de notre ère qui borne le territoire au nord, aucun site antique n'a encore été reconnu sur la commune. La voie a été observée au XIX^e siècle sous la forme de cailloux et de pierres agglutinés par un épais et solide mortier.

À la fin du XIII^e siècle, Guillaume Bateste rend hommage pour un fief qui comprend un château à l'ouest du village, la banalité du moulin, du four et du pressoir à vin. Au Moyen Âge, le territoire communal est aussi le siège d'une importante léproserie-maladrerie. « Saint-Marc » était une des plus importantes de la région puisqu'en 1351 elle accueillait les malades d'Argenteuil, Cormeilles, Montigny, La Frette, Herblay, Houilles, Carrières-Saint-Denis, Bezons, Sartrouville, Pierrelaye, Conflans-Sainte-Honorine et son hameau de Chennevières. Elle s'élevait à l'écart, sur la route royale de Paris à Rouen, actuelle Route départementale 14. L'habitat ancien s'est établi le long de cette route, au bas de la butte de Cormeilles, où l'eau sourd en abondance. L'ordre du Temple possédait également deux plâtrières à Franconville, dont l'une fut achetée en 1291.

Le lieu-dit « Les Tartres » rappellerait des fortifications. Les habitants de Franconville réunis le 02 mai 1588 délibérèrent sur le fait d'enclore le village pour se protéger. À l'assemblée du 14 septembre 1614, un emprunt de 1200 livres tournois est contracté pour protéger le village par des clôtures et le garder. Plusieurs actes mentionnent le fait qu'il y avait une porte à chaque extrémité et que des murs séparaient les jardins de la plaine. En 1605, des affiches et panonceaux royaux furent affichés contre les deux portes du village. En 1652, le village était encore fortifié.

Un moulin à vent est indiqué sur la carte de Cassini, le plan d'intendance de 1785 et le cadastre de 1832. En 1696, Melchior de Blair a acquis ce « moulin à vent ou il y a une maison et grange pour le logement du meusnier, le tout contenant quatre arpens et deux tiers environ, scis sur le terroir de Franconville ».

Près de l'église reconstruite à l'emplacement de l'édifice médiéval et de son cimetière rayonnaient au XVIII^e siècle deux demeures seigneuriales avec leur parc. En 1770, Cassini III fait construire près de la route de Pontoise un pavillon à la mode italienne, sur un terrain s'élevant jusqu'au sommet de la butte de Cormeilles, point de repère idéal pour dresser la carte de France. En 1780, le comte d'Albon transforme les jardins en jardin pittoresque orné de folies. Ainsi, la population du village de Franconville sous l'Ancien Régime jusqu'au début du XIX^e siècle se partage entre les grands bourgeois des propriétés avec parc et les agriculteurs.

La production agricole est majoritairement tournée vers le vin, avant d'être supplantée par la culture maraîchère, les arbres fruitiers et le chanvre textile. La production du *piccolo* des vignerons de Franconville va péricliter, concurrencée par les vins de province et la désaffectation des vins du Parisien. Le parcellaire en « lames de parquet » du cadastre dit napoléonien s'accorde à ce type de pratiques culturelles.

Le potentiel archéologique de Franconville, la structure ancienne du réseau viaire et l'axe de circulation dénommé « Chemin de Pontoise » qui correspondrait au noyau d'implantation du bourg médiéval, présentent un intérêt que des interventions archéologiques réalisées à l'occasion d'aménagements pourraient révéler. Pour plus de précisions sur l'archéologie et l'histoire de Franconville, voir le site du Conseil départemental : <https://www.valdoise.fr/1422-franconville.htm>

Références bibliographiques :

GRENIER (D.) - *Franconville (Val d'Oise) : La Maladrerie Saint-Ladre, La Chapelle Saint-Marc : rapport de prospection-inventaire 2004*. Saint-Denis : SRA Île-de-France, INRAP Centre-Île-de-France, 2004. 29 p.

ROSENBERGER (F.) - *Franconville (95), 2 rue de Cernay, 29 chaussée Jules-César, 19-21 rue François Plasson, 5 rue de Paris : rapport de diagnostic du 08/06/2016 au 13/06/2016*. INRAP Centre-Île-de-France, juillet 2016, 71 p.

Nombre de sites ou indices de sites par période chronologique :

Pléistocène	0
Paléolithique	2
Épipaléolithique-Mésolithique	0
Néolithique	6
Protohistoire	0
Antiquité Gallo-romaine	2
Moyen Âge	10
Époque moderne	55
Époque contemporaine	1
Indéterminé	7
Opération négative	1

Tableau des périodes chronologiques :

Pléistocène	2 000 000 à 10 000 av. n. è.
Paléolithique	800 000 à 12 500 av. n. è.
Épipaléolithique-Mésolithique	12 500 à 6 000 av. n. è.
Néolithique	5 500 à 2 200 av. n. è.
Protohistoire	2 200 à 52 av. n. è.
Antiquité gallo-romaine	52 av. n. è. à 476 de n. è.
Moyen Âge	V ^e -XVI ^e siècle
Époque moderne	XVII ^e -XVIII ^e siècle
Époque contemporaine	1800 à nos jours

FRANCONVILLE-LA-GARENNE

Sites archéologiques et historiques

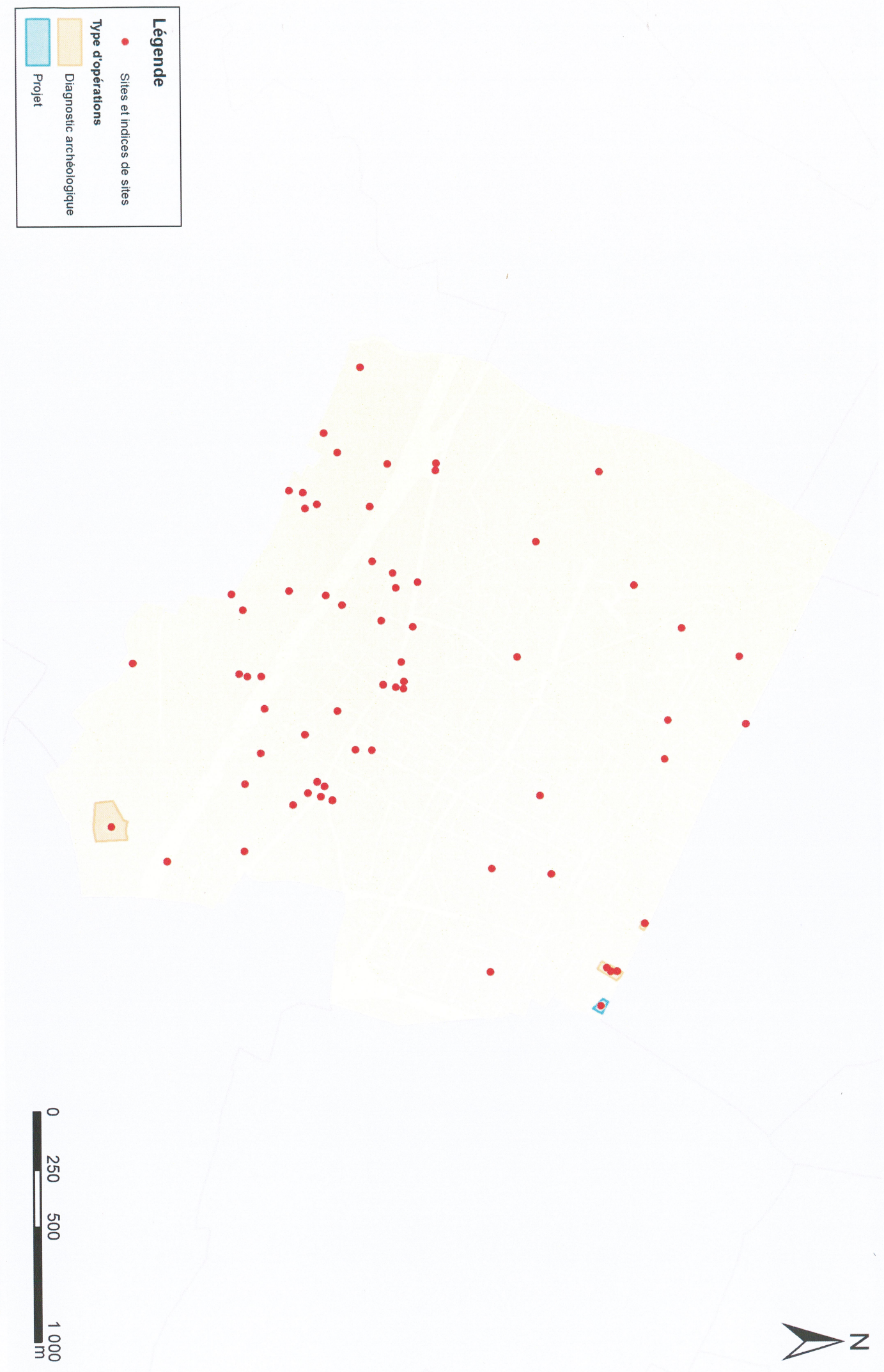
Etat au : mercredi 28 octobre 2020

Document révisable

Nom du site	Numéro	Datation
Bois des Rivals	1001	Paléolithique
2 rue de Cernay	1077	Paléolithique
Les Montfrais	1003	Néolithique
La Côte Saint-Marc	1012	Néolithique
Le Paradis	1016	Néolithique
La Pierre du Gué	1023	Néolithique
Le Clos de la Borne	1024	Néolithique
Butte du Parisis	1080	Néolithique
Chaussée Jules-César	1005	Antiquité gallo-romaine
2 rue de Cernay	1078	Antiquité gallo-romaine
Eglise Sainte-Madeleine et Saint-Flaive	1002	Moyen Age
Ferme Saint-Marc	1007	Moyen Age
Château de Franconville	1010	Moyen Age
La Ruelle Cardot	1013	Moyen Age
Moulin banal	1015	Moyen Age
Route Paris-Rouen	1017	Moyen Age
Château de Cadet de Vaux	1020	Moyen Age
Plâtrières	1021	Moyen Age
Villa carolingienne	1022	Moyen Age
Grange Coffigniez	1043	Moyen Age
Eglise Sainte-Madeleine et Saint-Flaive	1002	Epoque moderne

Nom du site	Numéro	Datation
Maison Suger	1004	Epoque moderne
Enceinte de ville	1006	Epoque moderne
Ferme Saint-Marc	1007	Epoque moderne
Fontaine de Rainval	1008	Epoque moderne
Château de Franconville	1010	Epoque moderne
Moulin du Rû	1015	Epoque moderne
Route Paris-Rouen	1017	Epoque moderne
Fontaine des Boulangers	1018	Epoque moderne
Fontaine Saint-Marc	1019	Epoque moderne
Les Plâtrières	1021	Epoque moderne
Croix Boisée	1025	Epoque moderne
Abreuvoir	1026	Epoque moderne
Croix Rouge	1027	Epoque moderne
Croix Verte	1028	Epoque moderne
Fontaine Bertin	1029	Epoque moderne
Le Chaslée	1031	Epoque moderne
Le Poteau	1032	Epoque moderne
Mare de la Croix Rouge	1033	Epoque moderne
Mare du Plessis	1034	Epoque moderne
Sablère	1035	Epoque moderne
Saint-Marc	1036	Epoque moderne
Chemin de la Borne de Marbre	1037	Epoque moderne
Mare au Regnard	1040	Epoque moderne
A Guillaume Tell	1044	Epoque moderne
Bassin	1045	Epoque moderne
Bassin	1046	Epoque moderne
Bosquet de Clarens	1047	Epoque moderne
Caverne de Young	1048	Epoque moderne
Chapelle Saint-Marc	1049	Epoque moderne
Colonne de Mirabeau	1050	Epoque moderne
Croix d'En-Bas	1051	Epoque moderne
L'Ile	1052	Epoque moderne

Nom du site	Numéro	Datation
Le Dieu Pan	1053	Epoque moderne
Le Petit Chalet	1054	Epoque moderne
Les Tartres	1055	Epoque moderne
Mare	1056	Epoque moderne
Mare	1057	Epoque moderne
Mare	1058	Epoque moderne
Mare	1059	Epoque moderne
Mare	1060	Epoque moderne
Mare	1061	Epoque moderne
Mare	1062	Epoque moderne
Mare	1063	Epoque moderne
Mare de la Loge	1064	Epoque moderne
Monument de Haller	1065	Epoque moderne
Pont au Diable	1066	Epoque moderne
Regard I	1067	Epoque moderne
Regard II	1068	Epoque moderne
Regard III	1069	Epoque moderne
Le Temple	1070	Epoque moderne
Tombeau de Court de Gébelin	1071	Epoque moderne
Relais de poste	1072	Epoque moderne
Maison Rouge	1073	Epoque moderne
Château de Cadet de Vaux	1076	Epoque moderne
2 rue de Cernay	1079	Epoque contemporaine
Les Rivals	1009	Indéterminé
Le Clos Monnier	1011	Indéterminé
Le Bassin	1038	Indéterminé
Les Fourneaux	1039	Indéterminé
Mare des Noues	1041	Indéterminé
Le Paradis	1042	Indéterminé
7-13, chaussée Jules-César	1074	Indéterminé
63 chaussée Jules-César	1075	Opération négative




Légende

- Sites et indices de sites

Type d'opérations

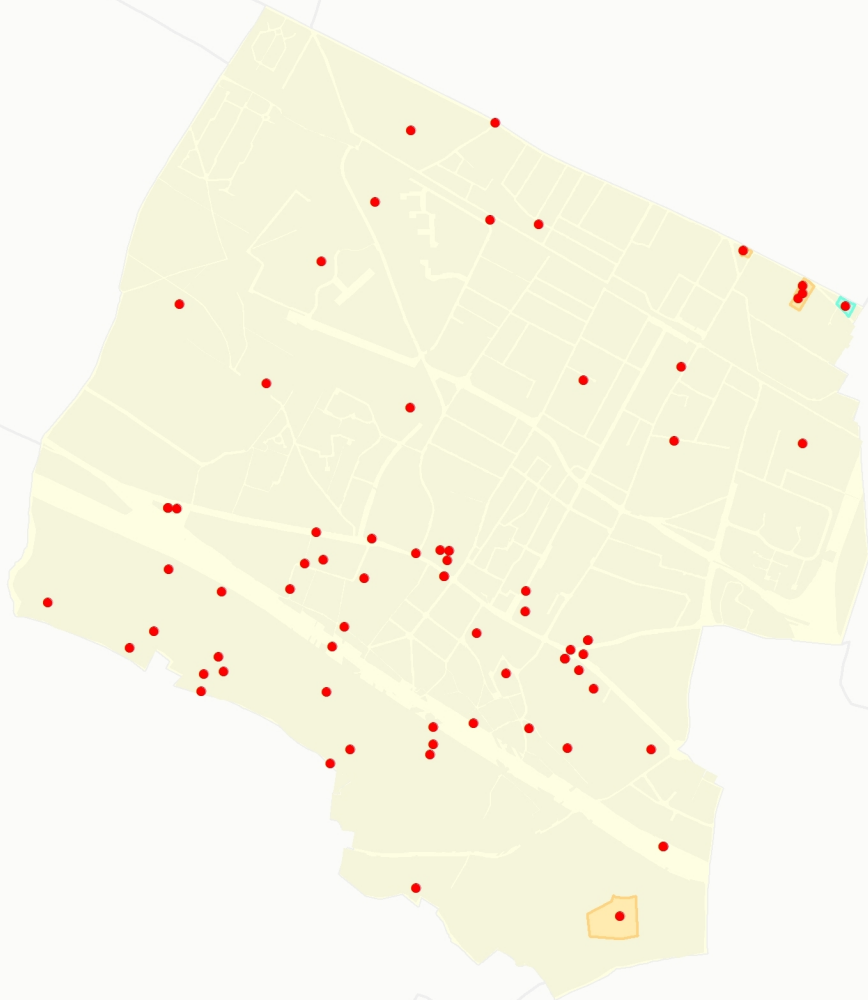
- Diagnostique archéologique
- Projet



Franconville (Val d'Oise). Sites et indices de sites
Source : CD 95, SIG SDAVO
Cartographie : SDAVO/octobre 2020



LE SERVICE
DÉPARTEMENTAL
D'ARCHÉOLOGIE
DU VAL D'OISE

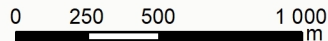


Légende

- Sites et indices de sites

Type d'opérations

- Diagnostic archéologique
- Projet



Franconville (Val d'Oise). Sites et indices de sites

Source : CD 95, SIG SDAVO

Cartographie : SDAVO/octobre 2020



LE SERVICE
DÉPARTEMENTAL
D'ARCHÉOLOGIE
DU VAL D'OISE